



UNIVERSIDAD DEL
CENTRO
HISTÓRICO



MESA DE TRABAJO INTERINSTITUCIONAL
DE INFRAESTRUCTURA Y OBRAS

Mesa de Infraestructura y Obras

Décimo Primera Sesión

Evaluación Mayo

01 de junio 2021



UNIVERSIDAD DEL
CENTRO
HISTÓRICO



MESA DE TRABAJO INTERINSTITUCIONAL
DE INFRAESTRUCTURA Y OBRAS

Orden del día

Reportes

Turnos e incidencias urbanas

Asuntos generales

Acuerdos

Asistencia



UNIVERSIDAD DE CUENCA
CENTRO
HISTÓRICO



MESA DE TRABAJO INTERINSTITUCIONAL
DE INFRAESTRUCTURA Y OBRAS

Reportes de indicadores



ACH

Tema	Indicador	Periodicidad	Quincena al 14/04/2021	Quincena al 28/05/2021	Próximo reporte
Mantenimiento a infraestructura	Número de Incidencias de daño en infraestructura del Perímetro de la ACH reparadas y atendidas	Quincenal	129	392	11 de junio



GOBIERNO DE LA
CIUDAD DE MÉXICO



CENTRO
HISTÓRICO

ACH | obras menores



Se realizaron trabajos en:

Peña y Peña
Manuel
Doblado
José Joaquín
Herrera
Mina
Pensador
Mexicano
Santa Veracruz
Tacuba
República de
Guatemala
Apartado
República de
Bolivia

Los trabajos realizados consistieron en **balizamiento de 1830 ml** en Peña y Peña entre El Carmen y Manuel Doblado, Manuel Doblado entre Peña y Peña y José Joaquín Herrera, José Joaquín Herrera entre Manuel Doblado y Torres Quintero, **se abrieron 7 cajetes para sembrar árboles** en Mina entre Eje Central y Plaza 2 de Abril, **se abrieron 7 cajetes para sembrar árboles** en Pensador Mexicano entre Eje Central y Plaza 2 de Abril, **se abrieron 5 cajetes para sembrar árboles** en Santa Veracruz entre Eje Central y Plaza 2 de Abril, **se abrieron 2 cajetes para sembrar árboles** en Pensador Mexicano entre 2 de Abril y Plaza 2 de Abril, **se abrió 1 cajete para sembrar un árbol** en Pensador Mexicano en 2 de Abril entre Mina y Pensador Mexicano, **se reparó un registro** en Tacuba entre República de Chile y Motolinia, **se reacomodaron 38 macetas** en República de Guatemala entre El Templo Mayor y El Palacio de la Autonomía, **se balizaron 480 ml** en Apartado entre República de Argentina y El Carmen, **se balizaron 940 ml** en Peña y Peña entre El Carmen y Manuel Doblado, **se realizó la reconstrucción de 6 ml de albañal** en República de Bolivia entre República de Brasil y República de Argentina.



MESA DE TRABAJO INTERINSTITUCIONAL
DE INFRAESTRUCTURA Y OBRAS





GOBIERNO DE LA CIUDAD DE MÉXICO





CENTRO HISTÓRICO

ACH | obras menores



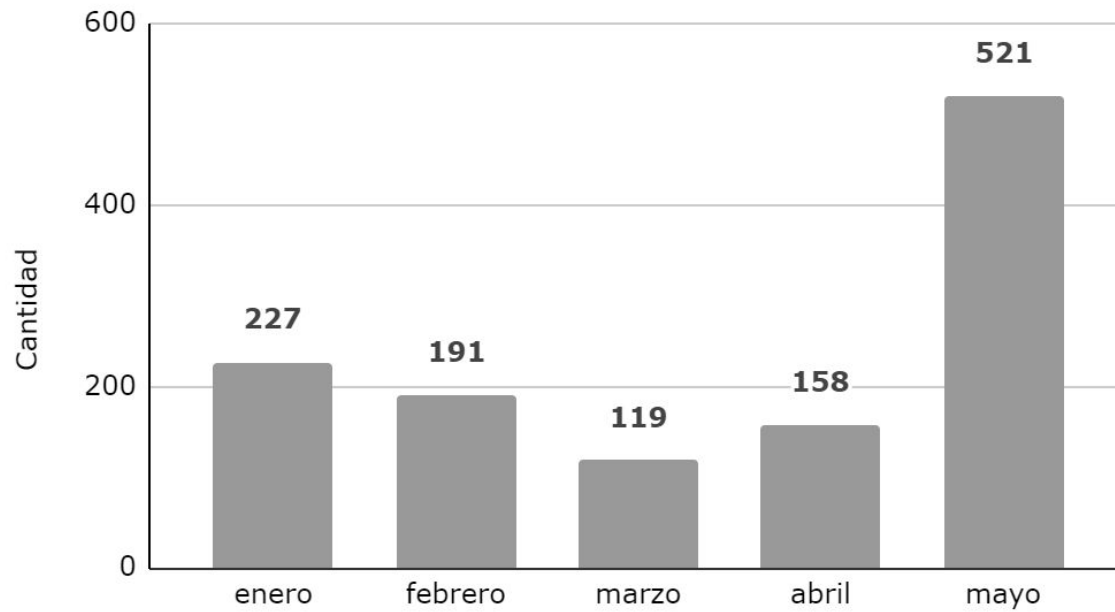
MESA DE TRABAJO INTERINSTITUCIONAL DE INFRAESTRUCTURA Y OBRAS



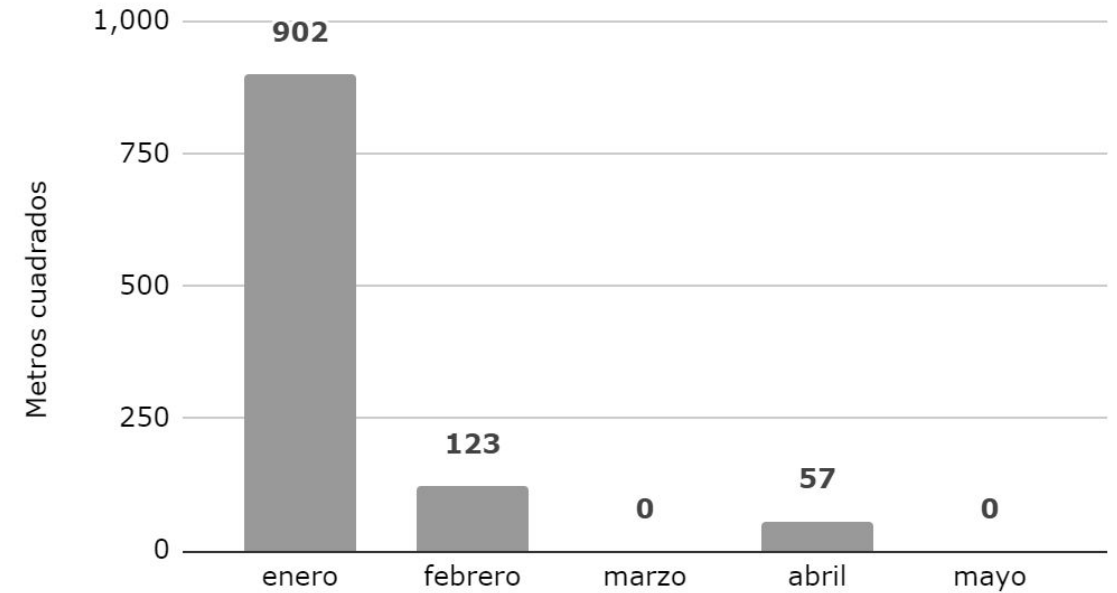


ACH | obras menores

Incidencias atendidas en perímetro ACH



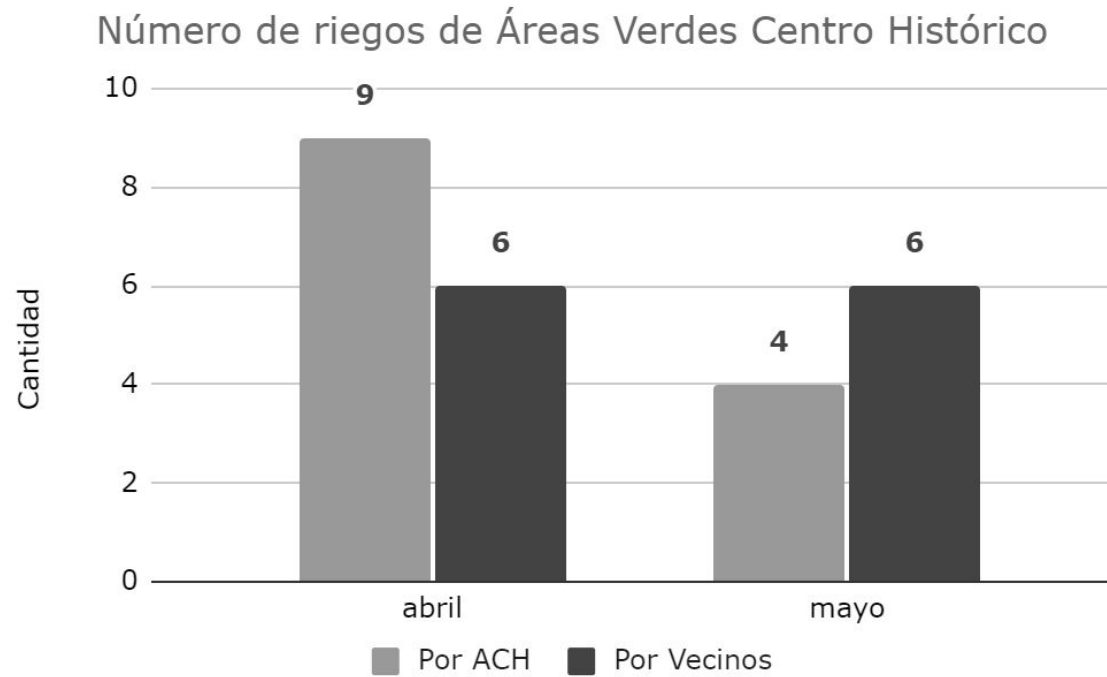
Eliminación de grafiti (m2)





ACH | riego

DEBIDO A LAS LLUVIAS NO SE REALIZÓ RIEGO EN LA SEGUNDA QUINCENA DE MAYO



ALC. CUAUHTÉMOC

Tema	Indicador	Periodicidad	Quincena Al 28/05/2021	Próximo reporte
Luminarias	Número de luminarias reparadas en vías secundarias	Quincenal	86	11 de junio
Poda de árboles	Número de sujetos forestales podados en vías secundarias y/o plazas	Quincenal	18	11 de junio
Drenaje	Número de metros lineales de la red de drenaje desazolvados	Quincenal	59	11 de junio
Drenaje	Número de rejillas de piso desazolvadas	Quincenal	24	11 de junio
Drenaje	Número de coladeras de banquetas desazolvadas	Quincenal	32	11 de junio

ALC. CUAUHTÉMOC



Se realizó poda en la calle República de Argentina # 91



Se realizó poda en la calle República de Colombia # 24



Reparación de circuito en la calle San Miguel, de Fray Servando a San Pablo, quedan funcionando 8 luminarias



Se realiza dezasolve en la calle de República de Perú # 23.
Se limpian 2 coladeras y se sondean 4 mts de drenaje



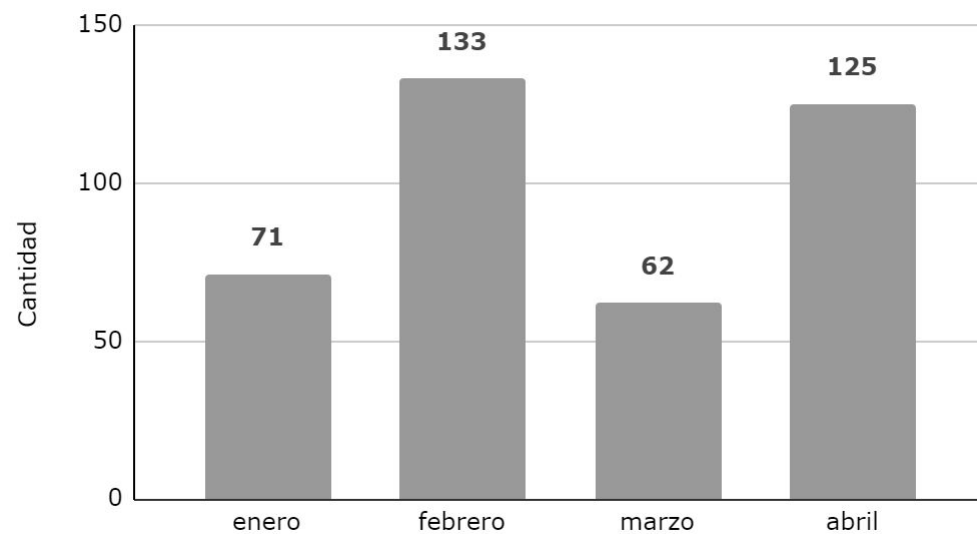
Reparación de circuito en República de Cuba. Quedan funcionando 16 luminarias



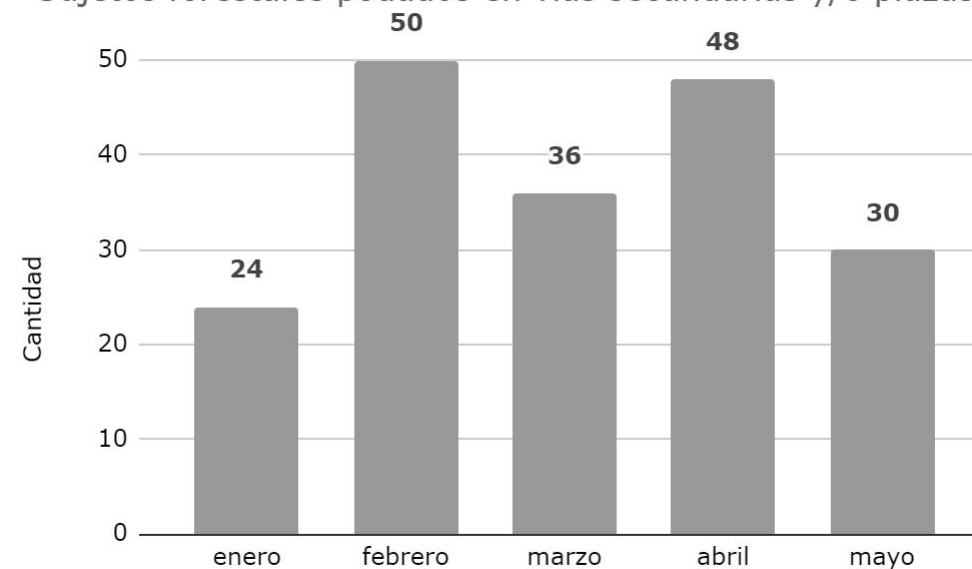
Se realiza dezasolve en la calle Marqués Sterling

ALC. CUAUHTÉMOC

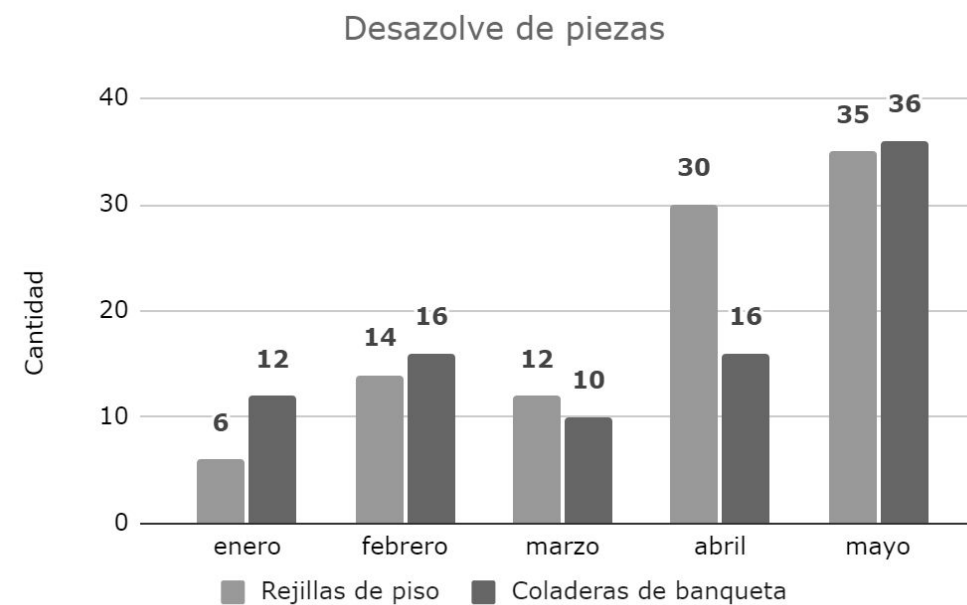
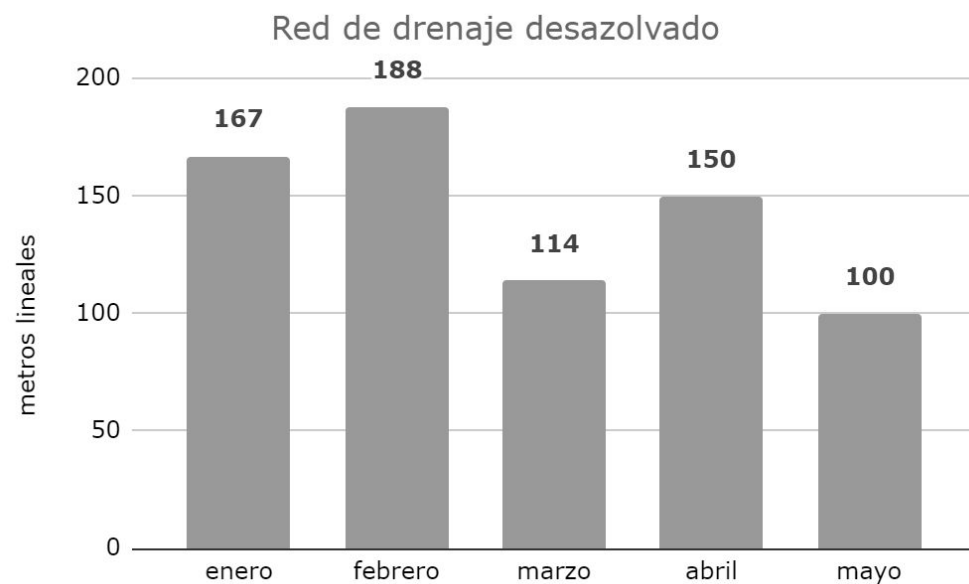
Reparación de luminarias en vías secundarias



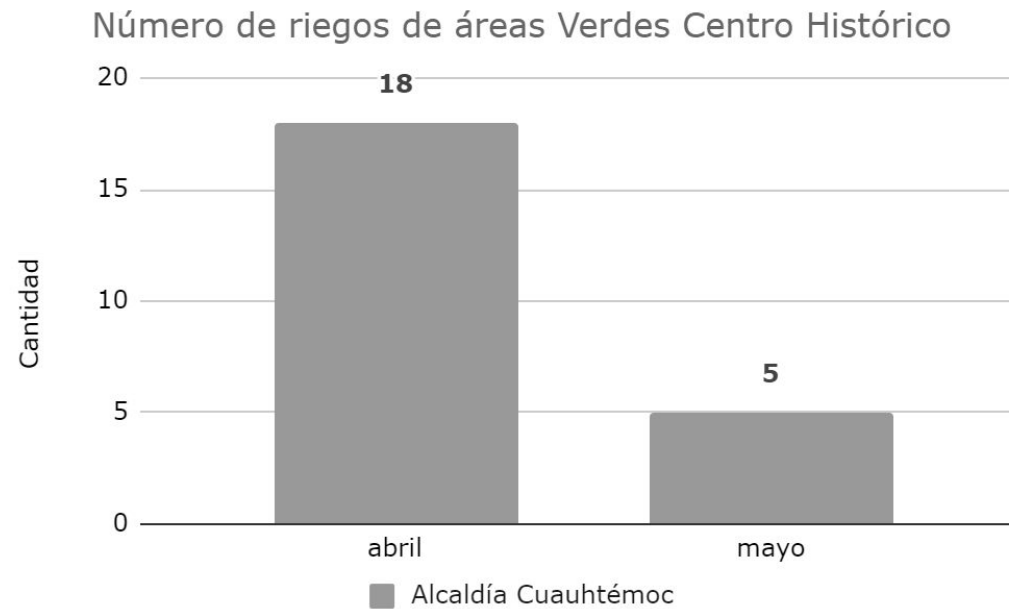
Sujetos forestales podados en vías secundarias y/o plazas



ALC. CUAUHTÉMOC



ALC. CUAUHTÉMOC



ALC. VENUSTIANO CARRANZA

Tema	Indicador	Periodicidad	Quincena al 14/05/2021	Quincena al 28/05/2021	Próximo reporte	Observaciones
Luminarias	Número de luminarias reparadas en vías secundarias	Quincenal	0	93	11 de junio	Se detalla la ubicación y causa en el anexo.
Tiraderos Clandestinos	Toneladas de residuos sólidos recolectados de tiraderos clandestinos en el PB de VC (línea base 26 tiraderos)	Quincenal	985.6	924	11 de junio	Se recolectaron 30 toneladas diariamente de Residuos Sólidos.
Poda de árboles	Número de sujetos forestales podados en vías secundarias y/o plazas	Quincenal	0	44	11 de junio	Se detalla la ubicación y causa en el anexo.
Desazolve	Metros lineales de drenaje desazolvados	Quincenal	188	188	14 de mayo	Se realizaron 376 metros lineales de desazolve

ALC. VENUSTIANO CARRANZA

Anexo

REPORTE DE LUMINARIAS REPARADAS EN EL PERÍMETRO B DE LA ALCALDÍA VENUSTIANO CARRANZA

DIRECCIÓN	ENTRE CALLES	COLONIA	CANTIDAD	MOTIVO
Parque Guadalupe Victoria		CENTRO	35	Reparación de circuitos
U. H. Emiliano Zapata		CENTRO	15	Reparación de circuitos
Corregidora	San Ciprian y Circunvalación	CENTRO	40	Reparación de circuitos
San Antonio Tomatlan	Sastrería	10 de Mayo	3	Reparación de luminarias
		TOTAL	93	



CIUDAD INNOVADORA
Y DE DERECHOS

“2020, año de Leona Vicario, Benemérita Madre de la Patria”

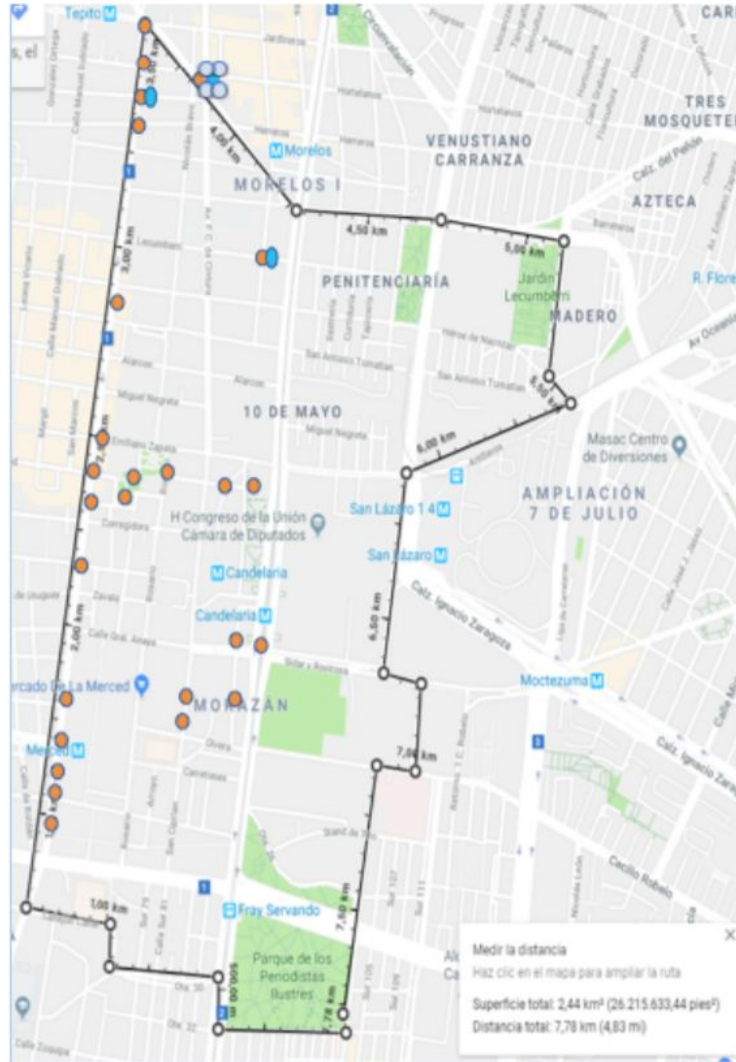
ALC. VENUSTIANO CARRANZA

Anexo


REPORTE DE PODAS REALIZADAS EN EL PERÍMETRO B DE LA ALCALDÍA VENUSTIANO CARRANZA

DIRECCIÓN	ENTRE CALLES	COLONIA	CANTIDAD	MOTIVO	
2da Cerrada de San Antonio Tomatlan No. 18	San Antonio Tomatlan	Héroes de Nacozari	7 de Julio	2	Reducción de copa
2da Cerrada de San Antonio Tomatlan No. 21	San Antonio Tomatlan	Héroes de Nacozari	7 de Julio	1	Reducción de copa
2da Cerrada de San Antonio Tomatlan No. 24	San Antonio Tomatlan	Héroes de Nacozari	7 de Julio	2	Reducción de copa
2da Cerrada de San Antonio Tomatlan No. 23	San Antonio Tomatlan	Héroes de Nacozari	7 de Julio	18	Reducción de copa
2da Cerrada de San Antonio Tomatlan No. 23	San Antonio Tomatlan	2da Héroes de Nacozari	7 de Julio	1	Reducción de copa
Penitenciaría No. 61 Int. 11	Tapicería	Curtiduría	Ampliación Penitenciaría	1	Reducción de copa
Ferrocarril Interoceanico No. 61	Miguel Negrete	Gral. Emiliano Zapata	10 de Mayo	1	Reducción de copa
Miguel Allende No. 46	Miguel Negrete	Gral. Emiliano Zapata	10 de Mayo	2	Reducción de copa
Miguel Allende No. 48	Miguel Negrete	Gral. Emiliano Zapata	10 de Mayo	1	Reducción de copa
Prolongación Tapicería No. 33	Miguel Negrete	Gral. Emiliano Zapata	10 de Mayo	1	Reducción de copa
Gral. Emiliano Zapata No. 105	Av. Circunvalación	Santa Escuela	Centro	13	Reducción de copa
San Antonio Tomatlan No. 118	Tapicería	Curtiduría	Penitenciaría	1	Reducción de copa
			TOTAL	44	

ALC. VENUSTIANO CARRANZA



RELACION DE TIRADEROS CLANDESTINOS				
Nº. CONSECUTIVO	UBICACIÓN	TIPO DE RESIDUOS SÓLIDOS %	CANTIDAD TONS	SECTOR
01	MIGUEL DOMINGUEZ Y PENITENCIARIA COL. AMPLIACIÓN PENITENCIARIA	90% BASURA 10% CASCAJO	1.4	S-1
02	EJE 1 NORTE Y HORTELANOS COL. MORELOS	90% BASURA 10% CASCAJO	1.5	S-1
03	AV. CIRCUNVALACIÓN ENTRE HÉROES DE NACOSARI Y SAN ANTONIO TOMATLAN	85% BASURA 15% CASCAJO	1.3	S-2
04	ZAPATA ESQ. AV. CIRCUNVALACIÓN	85% BASURA 15% CASCAJO	1.1	S-2
05	NACIONAL ESQ. VIDAL ALCOCER	85% BASURA 15% CASCAJO	0.7	S-2
06	COSTA RICA ESQ. VIDAL ALCOCER	85% BASURA 15% CASCAJO	1.3	S-2
07	PEÑA Y PEÑA ESQ. VIDAL ALCOCER	85% BASURA 15% CASCAJO	1	S-2
08	VIDAL ALCOCER Y BERRIOZABAL COL. MORELOS	85% BASURA 15% CASCAJO	3.1	S-2
09	AV. CIRCUNVALACIÓN Y G. PEDRAZA (MERCADO DULCES I) COL. MERCED ZONA CENTRO	90% BASURA 10% CASCAJO	1.8	S-9
10	AV. CIRCUNVALACIÓN Y CARRIZAL (MERCADO DE FLORES) COL. MERCED ZONA CENTRO	90% BASURA 10% CASCAJO	1	S-9
11	AV. CIRCUNVALACIÓN Y CARRETONES (METRO MERCED) COL. MERCED ZONA CENTRO	90% BASURA 10% CASCAJO	0.8	S-9
12	JUAN DE LA GRANJA Y CORREGIDORA (LAS CANCHAS) COL. MERCED ZONA CENTRO	90% BASURA 10% CASCAJO	0.8	S-9
13	SANTA ESCUELA Y CUADRANTE DE LA SOLEDAD COL. MERCED ZONA CENTRO	90% BASURA 10% CASCAJO	1.1	S-9
14	ROSARIO ESQ. PLAZA SAN LAZARO (ATRÁS DE LA IGLESIA) COL. MERCED ZONA CENTRO	90% BASURA 10% CASCAJO	0.9	S-9
15	AV. CIRCUNVALACIÓN Y SOLEDAD COL. MERCED ZONA CENTRO	90% BASURA 10% CASCAJO	1.6	S-9
16	AV. CIRCUNVALACIÓN Y MANZANARES COL. MERCED ZONA CENTRO	90% BASURA 10% CASCAJO	2	S-9
17	JUAN PABLO ESQ. CORREGIDORA COL. MERCED ZONA CENTRO	90% BASURA 10% CASCAJO	0.8	S-9
18	CONGRESO DE LA UNIÓN ESQ. GENERAL ANAYA COL. MERCED ZONA CENTRO	90% BASURA 10% CASCAJO	0.7	S-9
19	GENERAL ANAYA ESQ. JUAN DE LA GRANJA COL. MERCED ZONA CENTRO	90% BASURA 10% CASCAJO	0.5	S-9
20	JUAN DE LA GRANJA ESQ. SAN CIPRIAN COL. MERCED ZONA CENTRO	90% BASURA 10% CASCAJO	2	S-9
21	CORREGIDORA Y SAN SIMÓN COL. MERCED ZONA CENTRO	80% BASURA 20% CASCAJO	0.7	S-9
22	PLAZA DE LA SOLEDAD, SAN SIMÓN Y SANTA ESCUELA COL. MERCED ZONA CENTRO	80% BASURA 20% CASCAJO	0.5	S-9
23	TOLVA 2 COL. MERCED ZONA CENTRO	90% BASURA 10% CASCAJO	0.7	S-9
24	TOLVA 3 COL. MERCED ZONA CENTRO	90% BASURA 10% CASCAJO	1.9	S-9
25	AV. CIRCUNVALACIÓN Y CARRETONES COL. MERCED ZONA CENTRO	80% BASURA 20% CASCAJO	1.2	S-9
26	JUAN DE LA GRANJA ESQ. SAN CIPRIAN COL. MERCED ZONA CENTRO	80% BASURA 20% CASCAJO	0.6	S-9



Anexo

CIUDAD INNOVADORA Y DE DERECHOS

“2020, año de Leona Vicario, Benemérita Madre de la Patria”



ALC. VENUSTIANO CARRANZA

RED DE DRENAJE DESAZOLVADA

DIRECCIÓN	ENTRE CALLES		COLONIA	CANTIDAD ML	MOTIVO
SAN A. TOMATLAN N° 184	2DA. CDA. DE SAN A. TOMATLAN	TAPICERIA	10 DE MAYO	12	ALBAÑAL DOMICILIARIO
CDA. DE CURTIDURIA N° 56	ESQ. SAN A. TOMATLAN		10 DE MAYO	12	ALBAÑAL DOMICILIARIO
HEROE DE NACUZARI N° 73	ESQ. AV. H. CONGRESO DE LA UNION		AMPL. PENITENCIARIA	24	ALBAÑAL DOMICILIARIO
SAN A. TOMATLAN N° 78	F.C DE CINTURA	BRAVO	CENTRO I	12	ALBAÑAL DOMICILIARIO
SAN. A. TOMATLAN N 80-82	F.C DE CINTURA	BRAVO	CENTRO I	16	ALBAÑAL DOMICILIARIO
CTE. DE LA SOLEDAD N° 5	ROSARIO	SANTA ESCUELA	CENTRO I	8	COLADERA PLUVIAL
NACIONAL N° 43	VIDAL ALCOCER	BRAVO	MORELOS I	8	COLADERA PLUVIAL
NACIONAL N° 40	VIDAL ALCOCER	BRAVO	MORELOS I	12	ALBAÑAL DOMICILIARIO
AV. DEL TRABAJO N° 60	ESQ. VIDAL ALCOCER		MORELOS I	60	ATARJEA DE 0.30 Ø
BRAVO N° 67	LECUMBERRI	J.J. HERRERA	MORELOS I	48	ALBAÑAL DOMICILIARIO
RELOJEROS N° 46	SASTRERIA	TAPICERIA	MORELOS II	30	ATARJEA DE 0.30 Ø
CARROCEROS N° 59	SASTRERIA	TAPICERIA	MORELOS II	12	ALBAÑAL DOMICILIARIO
PROL. ENCUADERNADORES N° 4	MIGUEL NEGRETE	CANAL DEL DESAGÜE	10 DE MAYO	60	ATARJEA DE 0.30 Ø
SAN SIMON N° 19	LIMON	ANILLO DE CIRCUNVALACIÓN	CENTRO I	38	ATARJEA DE 0.30 Ø Y COLADERA PLUVIAL
			TOTAL	376	

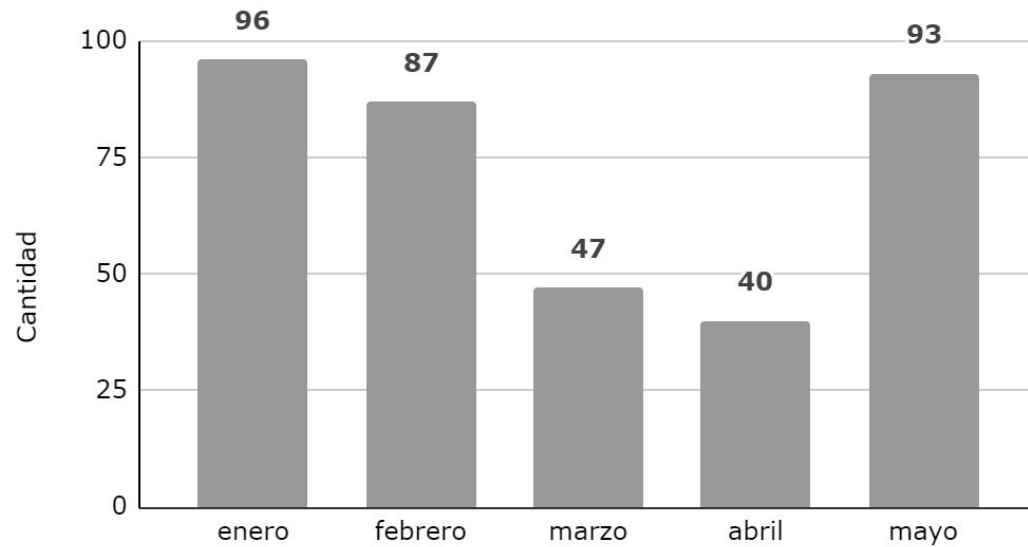
ALC. VENUSTIANO CARRANZA

RED DE DRENAJE DESAZOLVADA

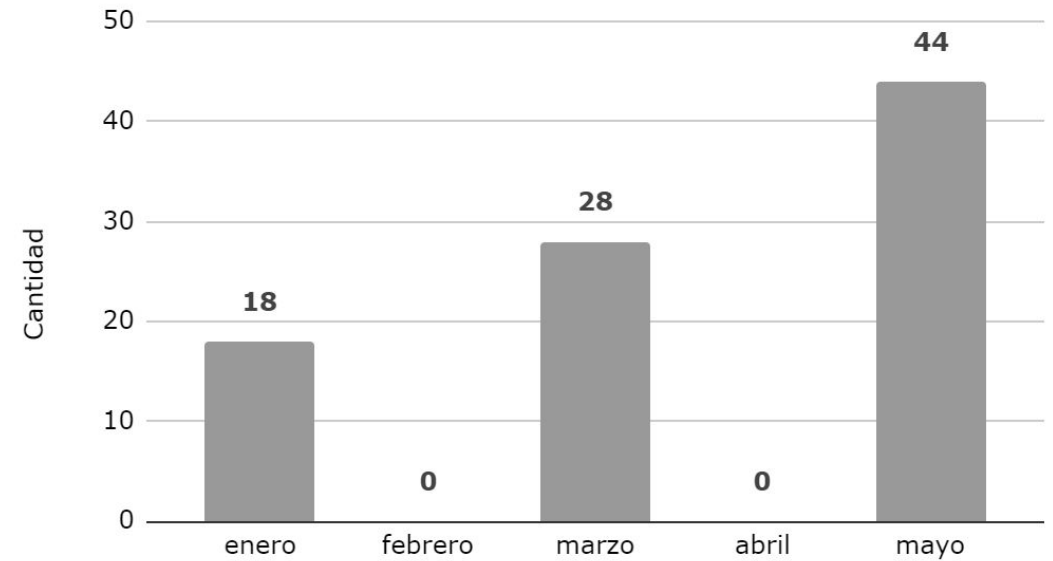


ALC. VENUSTIANO CARRANZA

Reparación a luminarias en vías secundarias de Al. Venustiano Carranza

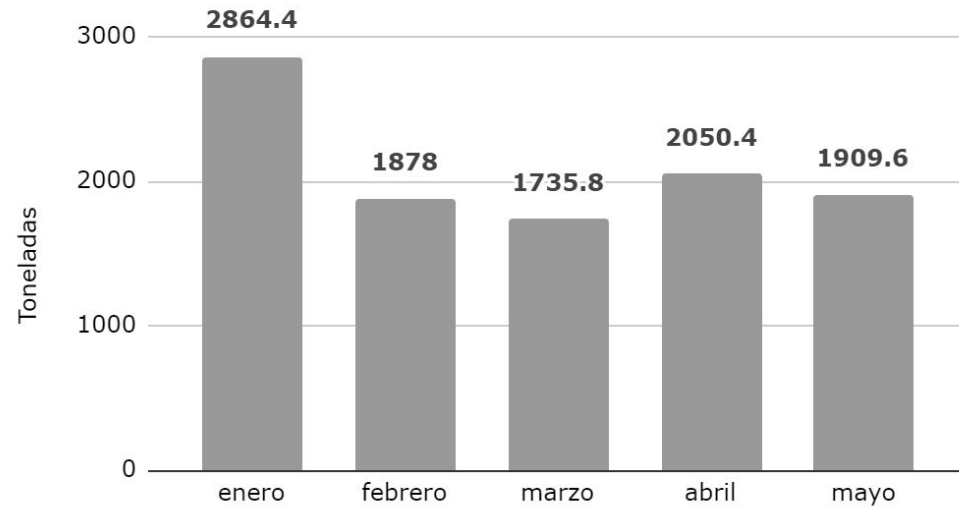


Sujetos forestales podados en vías secundarias y/o plaza

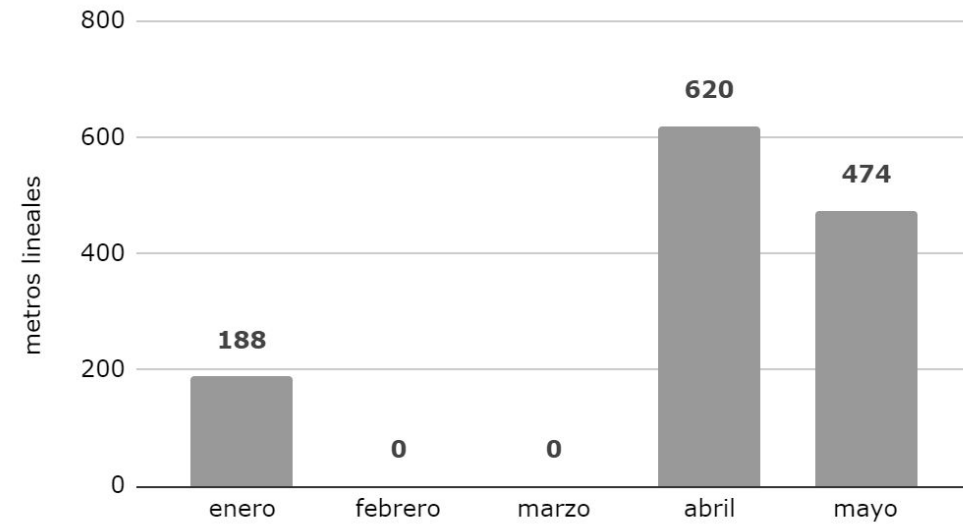


ALC. VENUSTIANO CARRANZA

Recolección de residuos sólidos en tiraderos clandestinos en perímetro B de Al. Venustiano Carranza



Red de drenaje desazolvado



DESAZOLVE DE LA RED DE DRENAJE Y ACCESORIOS HIDRÁULICOS DEL CENTRO HISTÓRICO

REPORTE FOTOGRÁFICO DE AVANCES DE TRABAJO



GOBIERNO DE LA
CIUDAD DE MÉXICO



SACMEX

CIUDAD INNOVADORA
Y DE DERECHOS



METAS DEL PROGRAMA

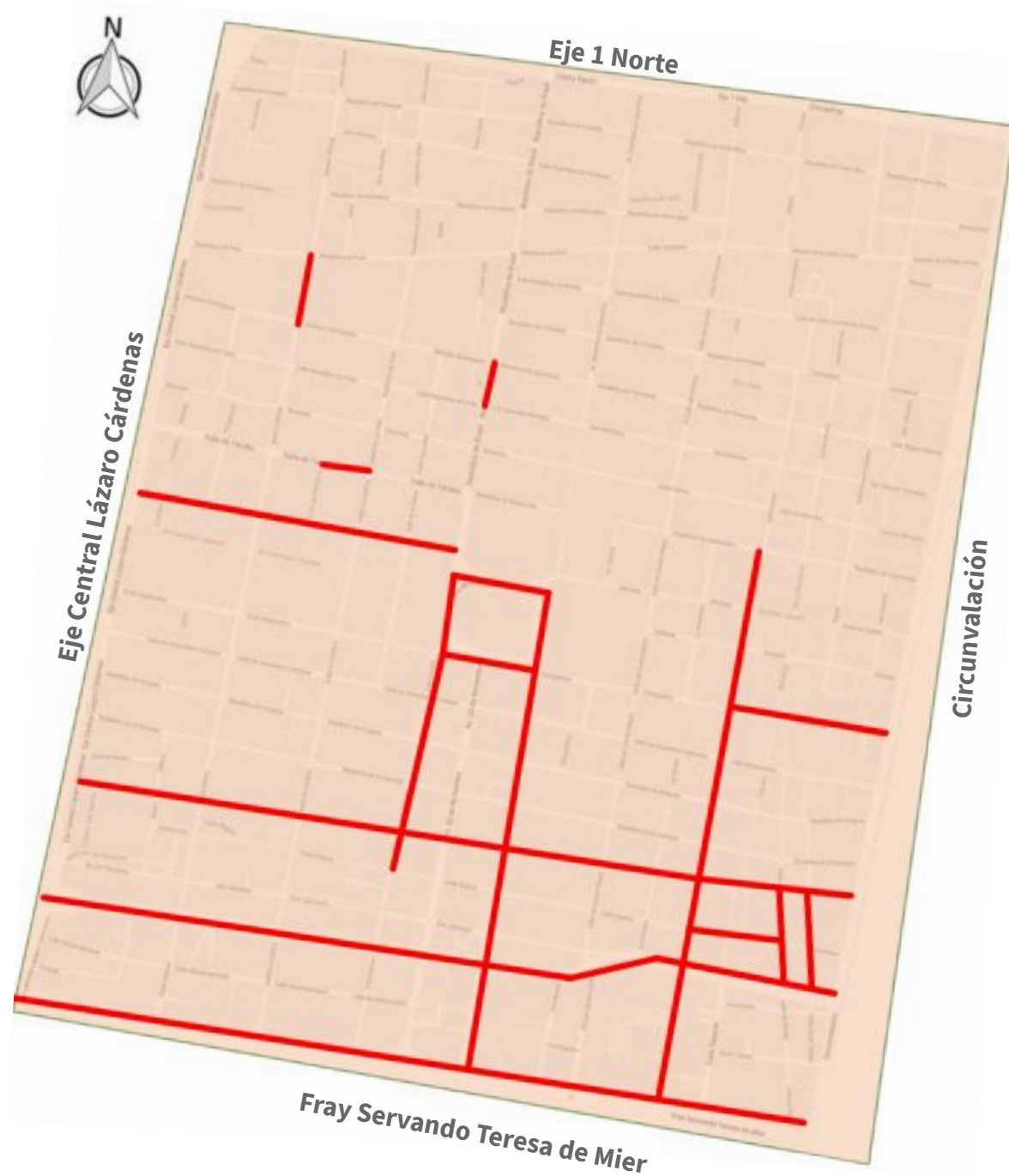
- 21,000** metros de atarjea
- 370** pozos de visita
- 150** rejillas de piso
- 160** coladeras pluviales
- 1,500** metros de albañal



EJECUCIÓN DEL PROGRAMA

49 % DE AVANCE

	PROGRAMADO	ANTERIOR	EJECUTADO	AVANCE
ATARJEA (METROS)	21,000	9,870	400	10,270
POZOS DE VISITA	370	174	10	184
REJILLAS DE PISO	150	90	6	96
COLADERA PLUVIAL	160	93	7	10
ALBAÑAL (METROS)	1,500	710	31	741





GOBIERNO DE LA
CIUDAD DE MÉXICO



SACHMEX

REPORTE FOTOGRÁFICO



CALLE ROLDAN (ENTRE SAN PABLO Y REGINA)

AVANCE DE TRABAJO LIMPIEZA Y DESAZOLVE DE 100 ML DE ATARJEA, 2 PV, 2 RP, 2 CP, 8 ML DE ALBAÑAL.



GOBIERNO DE LA
CIUDAD DE MÉXICO



REPORTE FOTOGRÁFICO



CALLE ROLDAN (ENTRE REGINA Y RAMÓN CORONA)

AVANCE DE TRABAJO LIMPIEZA Y DESAZOLVE DE 120 ML DE ATARJEA, 3 PV, 2 RP, 2 CP, 8 ML DE ALBAÑAL.



GOBIERNO DE LA
CIUDAD DE MÉXICO



REPORTE FOTOGRÁFICO



CALLE REGINA (ENTRE CALLE ROLDAN Y SANTO TOMAS)

AVANCE DE TRABAJO LIMPIEZA Y DESAZOLVE DE 80 ML DE ATARJEA, 2 PV, 1 CP, 1 RP, 5 ML DE ALBAÑAL.



GOBIERNO DE LA
CIUDAD DE MÉXICO



SACHMEX

REPORTE FOTOGRÁFICO



CALLE DE TACUBA (ENTRE CALLE DE MOTOLINIA E ISABEL LA CATOLICA)

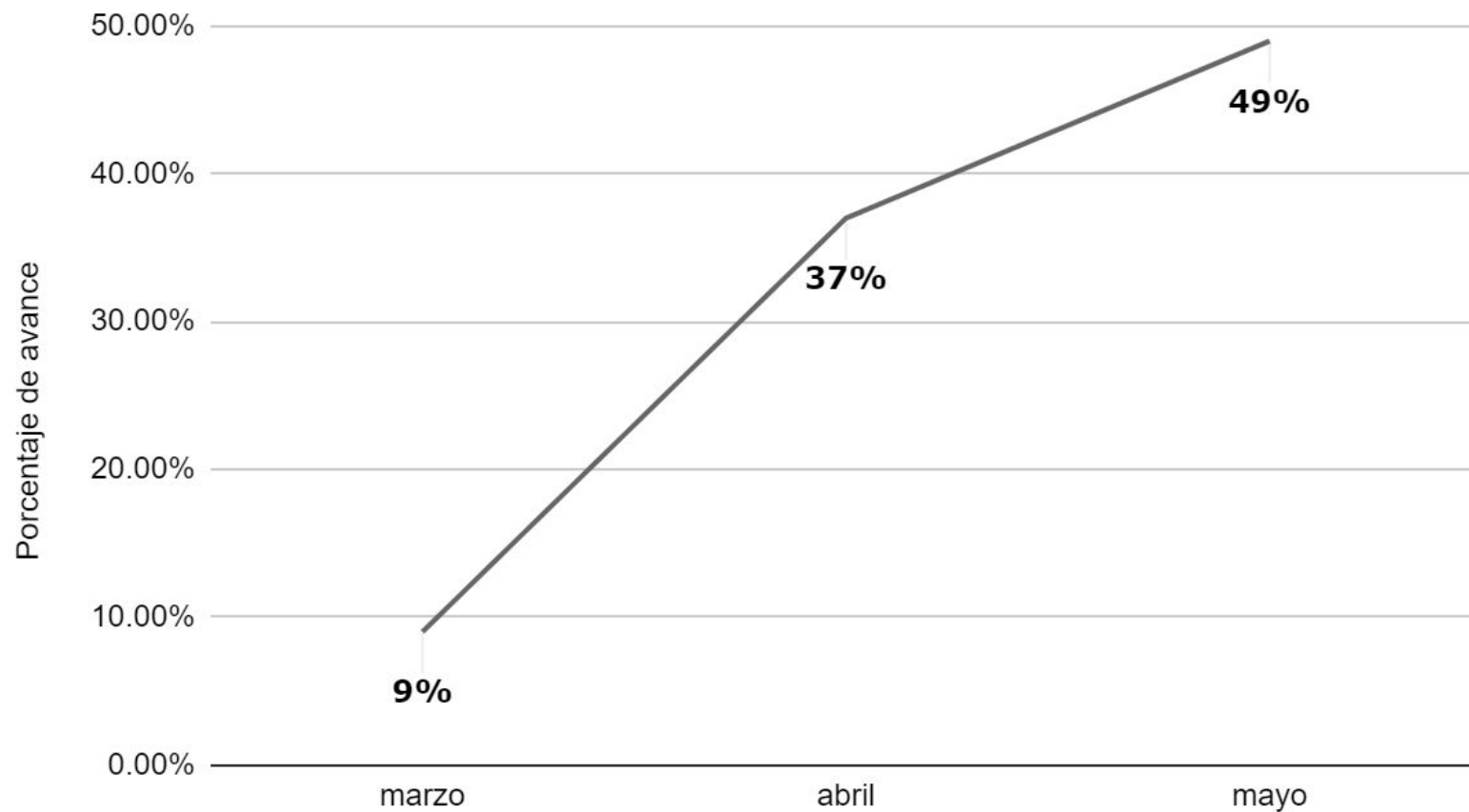
AVANCE DE TRABAJO LIMPIEZA Y DESAZOLVE DE 100 ML DE ATARJEA, 3 PV, 1 CP, 2 RP, 10 ML DE ALBAÑAL



SACMEX - DESAZOLVE DE LA RED DE DRENAJE

Reporte de marzo a mayo 2021

Desazolve de la red de drenaje



10.2 km ATARJEA

184 POZOS DE VISITA

96 REJILLAS DE PISO

100 COLADERAS PLUVIALES

741 m ALBAÑAL



GOBIERNO DE LA
CIUDAD DE MÉXICO

SUSTITUCIÓN DE LÍNEAS DE AGUA POTABLE Y REDES DE DRENAJE EN EL CENTRO HISTÓRICO Y CALZADA MÉXICO – TACUBA, ALCALDÍAS MIGUEL HIDALGO Y CUAUHTÉMOC.

CIUDAD INNOVADORA Y DE
DERECHOS / **NUESTRA CASA**

202
1



SUSTITUCIÓN DE LÍNEAS DE AGUA POTABLE Y REDES DE DRENAJE EN REPUBLICA DE CHILE

PERIODO DE EJECUCIÓN: mayo - julio

Avance físico real: 5.00 %

Monto de Inversión: \$ 15,664,599.26

AGUA POTABLE



META: 588.00 metros
INSTALADO: 0.00 metros
DIÁMETRO: 12 pulgadas
MATERIAL: Polietileno de Alta densidad
PROCESO CONSTRUCTIVO: Cielo Abierto y Perforación Direccional

DRENAJE



META: 591.17.00 metros
INSTALADO: 0.00 metros
DIÁMETRO: 0.38 y 0.45 metros
MATERIAL: Polietileno de Alta densidad Corrugado
PROCESO CONSTRUCTIVO: Cielo Abierto



GOBIERNO DE LA
CIUDAD DE MÉXICO



SUSTITUCIÓN DE LÍNEAS DE AGUA POTABLE Y REDES DE DRENAJE EN REPUBLICA DE CHILE

PERIODO DE EJECUCIÓN: mayo - julio



RECORRIDO CON PERSONAL DE CFE, PARA VERIFICAR FÍSICAMENTE SU INFRAESTRUCTURA



CALA PARA VERIFICAR LA TRAYECTORIA DE LA TUBERÍA DE AGUA POTABLE



VERIFICACIÓN TOPOGRÁFICA DE LOS NIVELES DE LA TUBERÍA DE DRENAJE.



VERIFICACIÓN TOPOGRÁFICA DE LOS NIVELES DE LA TUBERÍA DE DRENAJE.



SUSTITUCIÓN DE LÍNEAS DE AGUA POTABLE Y REDES DE DRENAJE EN EL POLÍGONO DE SAN HIPÓLITO

PERIODO DE EJECUCIÓN: mayo - julio

Avance físico real: 10.00 %

Monto de Inversión: \$ 22,969,562.08

AGUA POTABLE



META: 2, 271.00 metros
INSTALADO: 102.00 metros
DIÁMETRO: 6 y 12 pulgadas
MATERIAL: Polietileno de Alta densidad

PROCESO CONSTRUCTIVO: Cielo Abierto y Perforación

Dirección

DRENAJE



META: 1, 856.00 metros
INSTALADO: 306.00 metros
DIÁMETRO: 0.38 y 0.45 metros
MATERIAL: Polietileno de Alta densidad Corrugado
PROCESO CONSTRUCTIVO: Cielo Abierto




GOBIERNO DE LA
CIUDAD DE MÉXICO



SUSTITUCIÓN DE LÍNEAS DE AGUA POTABLE Y REDES DE DRENAJE EN EL POLÍGONO DE SAN HIPÓLITO

PERIODO DE EJECUCIÓN: mayo - julio



COMPACTACIÓN DE MATERIAL DE
BANCO



INSTALACIÓN DE TUBERÍA DE
DRENAJE



CONSTRUCCIÓN DE POZOS DE
VISITA



INSTALACIÓN DE TUBERÍA DE
AGUA POTABLE POR EL MÉTODO
DE PERFORACIÓN DIRIGIDA



GOBIERNO DE LA
CIUDAD DE MÉXICO



SUSTITUCIÓN DE LÍNEAS DE AGUA POTABLE Y REDES DE DRENAJE DE LA CALZADA MÉXICO-TACUBA, TRAMO 3

PERIODO DE EJECUCIÓN: mayo - agosto

Avance físico real: 4.0 % Monto de Inversión: \$ 16,084,344.58



AGUA POTABLE

META: 1,387.00 metros

INSTALADO: 0.00 metros

DIÁMETRO: 6 y 12 pulgadas

MATERIAL: Polietileno de Alta densidad

PROCESO CONSTRUCTIVO: Cielo Abierto,

Introducción y Perforación Direccional

DRENAJE

META: 1,563.00 metros

INSTALADO: 0.00 metros

DIÁMETRO: 0.30, 0.38 y 0.45 metros

MATERIAL: Polietileno de Alta densidad Corrugado

PROCESO CONSTRUCTIVO: Cielo Abierto

AGUA TRATADA

META: 783.00 metros

INSTALADO: 0.00 metros

DIÁMETRO: 4 pulgadas

MATERIAL: Polietileno de Alta densidad

PROCESO CONSTRUCTIVO: Cielo Abierto




GOBIERNO DE LA
CIUDAD DE MÉXICO



SUSTITUCIÓN DE LÍNEAS DE AGUA POTABLE Y REDES DE DRENAJE DE LA CALZADA MÉXICO-TACUBA, TRAMO 3


PERIODO DE EJECUCIÓN: mayo - agosto



LEVANTAMIENTO TOPOGRÁFICO



RECORRIDO CON CFE PARA VERIFICAR
INFRAESTRUCTURA



LEVANTAMIENTO DE POZOS EXISTENTES



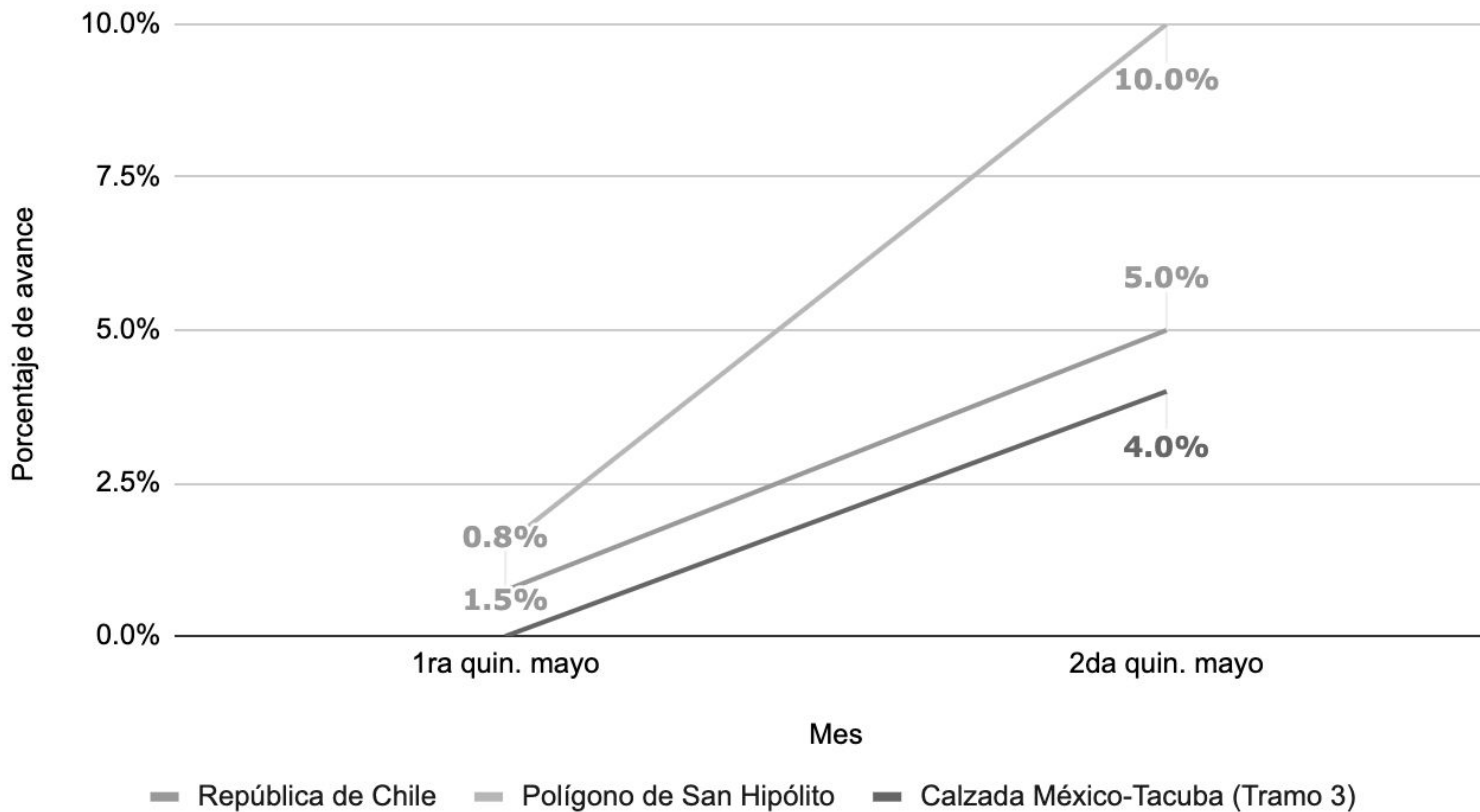
VERIFICACIÓN DE TOMAS Y DESCARGAS
DOMICILIARIAS



SACMEX - SUSTITUCIÓN DE LÍNEAS DE AGUA POTABLE Y DRENAJE

Reporte de mayo 2021

Sustitución de líneas de agua potable y redes de drenaje



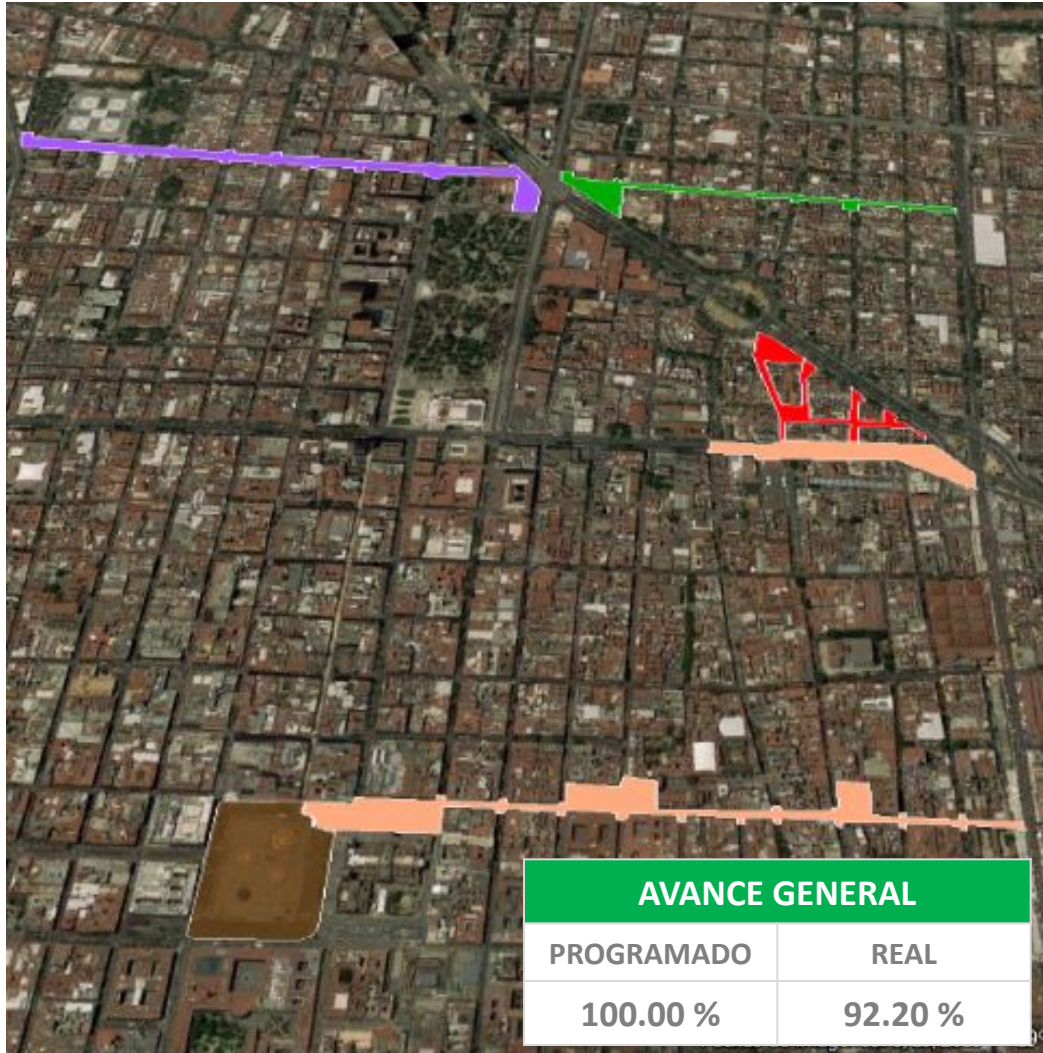
03 Proyectos en proceso

- 6.3% de avance global



Dirección General de Obras de Infraestructura Vial

RESCATE URBANO DEL CENTRO HISTÓRICO




INVERSIÓN 2020-2021
270 MDP

ÁREA A INTERVENIR
83,500 M²

OBRA	PROGRAMADO	REAL	ACTIVIDADES
EJE CENTRAL	100.00%	100.00%	CONCLUIDO
REPÚBLICA DE BRASIL	100.00%	100.00%	CONCLUIDO
STA. MA. LA REDONDA	100.00%	89.52%	Demolición de guarniciones y banquetas, renivelación de registros, relleno de tepetate, suministro y colocación de ductería, bases y registros para alumbrado público, colado de guarniciones y colocación de adocreto en área de banquetas.
CALLE FCO. ZARCO	100.00%	87.32%	Demolición de guarniciones y banquetas, colocación de MR45, suministro y colocación de ductería, bases y registros para alumbrado público, colado de guarniciones, colocación de relleno fluido y colocación de adocreto en área de banquetas.
AV. BALDERAS	100.00%	74.97%	Demolición de guarniciones y banquetas, suministro y colocación de ductería, bases y registros para alumbrado público, bolardos, colado de guarniciones, colocación de relleno fluido y colocación de adocreto en área de banquetas.

RESCATE URBANO DEL CENTRO HISTÓRICO


PROGRAMA DE ACTIVIDADES DE OBRA CENTRO HISTORICO 2020-2021																																
DESCRIPCIÓN DEL PROYECTO	AVANCE	DICIEMBRE 2020					ENERO 2021				FEBRERO 2021				MARZO 2021					ABRIL 2021				MAYO 2021					JUNIO 2021			
		1	2	3	4	5	1	2	3	4	1	2	3	4	1	2	3	4	5	1	2	3	4	1	2	3	4	5	1	2	3	4
EJE CENTRAL LAZARO CARDENAS	REAL																															
REPUBLICA DE BRASIL	REAL																															
SANTA MARIA LA REDONDA NORTE	REAL																															
CALLE FRANCISCO ZARCO	REAL																															
AV. BALDERAS	REAL																															




SANTA MARÍA LA REDONDA (REFORMA - EJE CENTRAL - PEDRO MORENO)




CALLE FRANCISCO ZARCO (AV. HIDALGO – CALLE VIOLETA)





AV. BALDERAS (ARCOS DE BELEM – AV. HIDALGO)




REPÚBLICA DE BRASIL (REP. DE PERÚ – EJE 1 NORTE)



REPÚBLICA DE BRASIL (CALLE DE TACUBA - REP. DE PERÚ)



EJE CENTRAL – CENTRO HISTÓRICO



SOS-DGOIV

Reporte de enero a mayo 2021

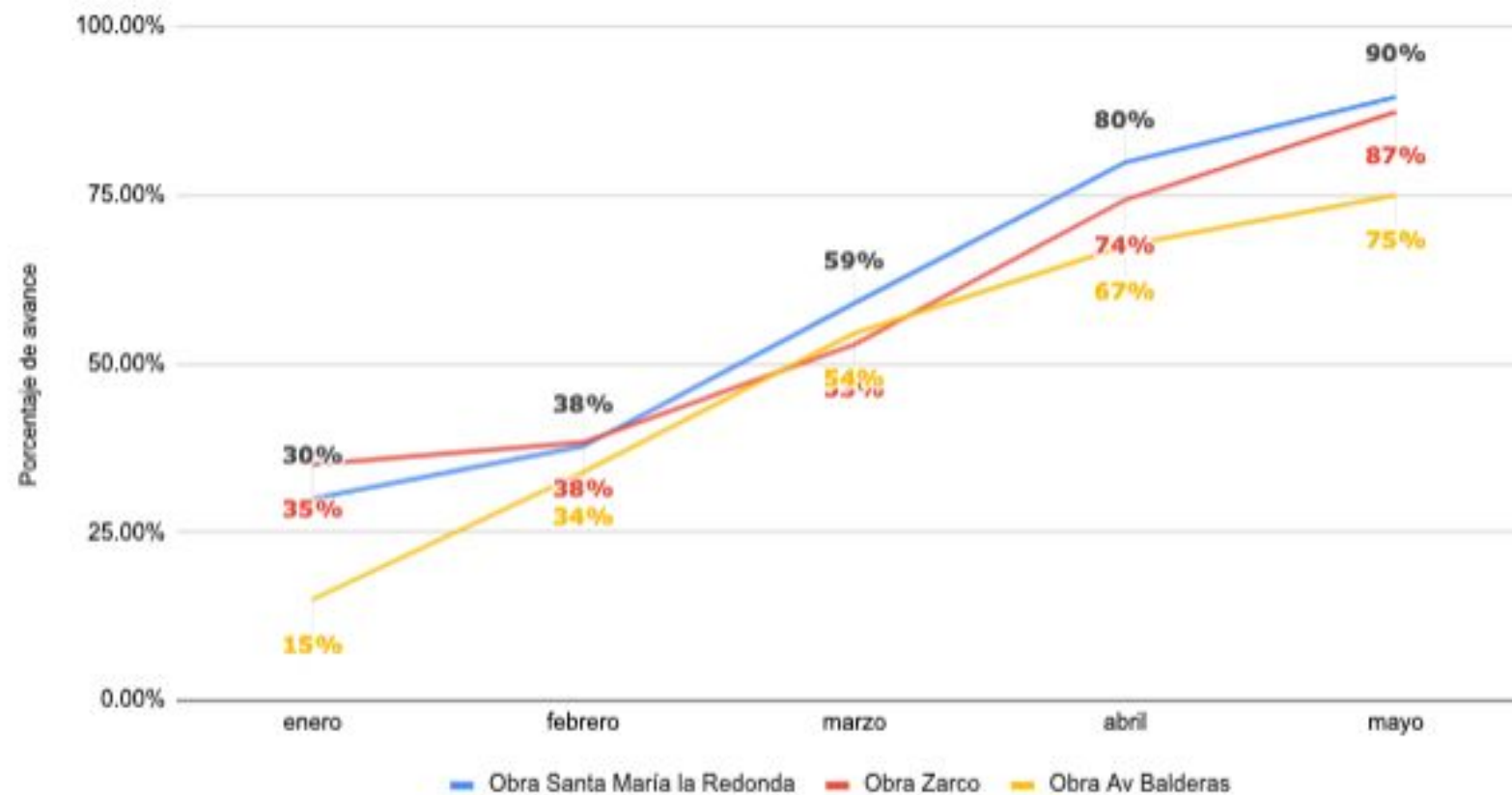
02 Proyectos terminados

- Eje Central
- Rep. de Brasil

03 Proyectos en proceso

- 84% de avance global

Rescate Urbano del Centro Histórico





**CONSTRUCCIÓN DE PUNTOS DE INNOVACIÓN, LIBERTAD, ARTE, EDUCACIÓN Y SABERES (PILARES): “PILARES LA PULGA”,
UBICADO EN FRACCIÓN DEL TERRENO EN CERRADA FRAY SERVANDO TERESA DE MIER No. 24,
COLONIA TRÁNSITO, ALCALDÍA CUAUHTÉMOC,
CIUDAD DE MÉXICO**

AL 30 DE MAYO DE 2021

DATOS GENERALES CONTRATISTA	
No. CONTRATO	DGCOP-LPN-L-1-275-20
CONTRATISTA	INOVACION Y PROMOCION DE LA CONSTRUCCION, S.A. DE C.V.
PLAZO DE EJECUCIÓN	120 DIAS CALENDARIO
FECHA DE INICIO	02/10/2020
FECHA DE TEMINACIÓN	29/01/2021
SUPERFICIE DEL TERRENO	3,076.31
AREA DE CONSTRUCCIÓN TOTAL	2,214.00 M2
AREAS EXTERIORES	3,625.00 M2

ESTADO FINANCIERO		
IMPORTE DEL CONTRATO S/IVA	\$	16,055,790.56
IMPORTE ESTIMADO (PAGADO) S/IVA		\$2,489,570.29
IMPORTE POR ESTIMAR S/IVA	\$	13,566,220.27

ANTICIPO		
ANTICIPO OTORGADO		SIN ANTICIPO
ANTICIPO AMORTIZADO	\$	-
ANTICIPO POR AMORTIZAR	\$	-

**RESIDENTE:
ARQ. GRACIELA DUARTE CALIXTO
J.U.D. DE SUPERVISION DE CONSTRUCCION C2**



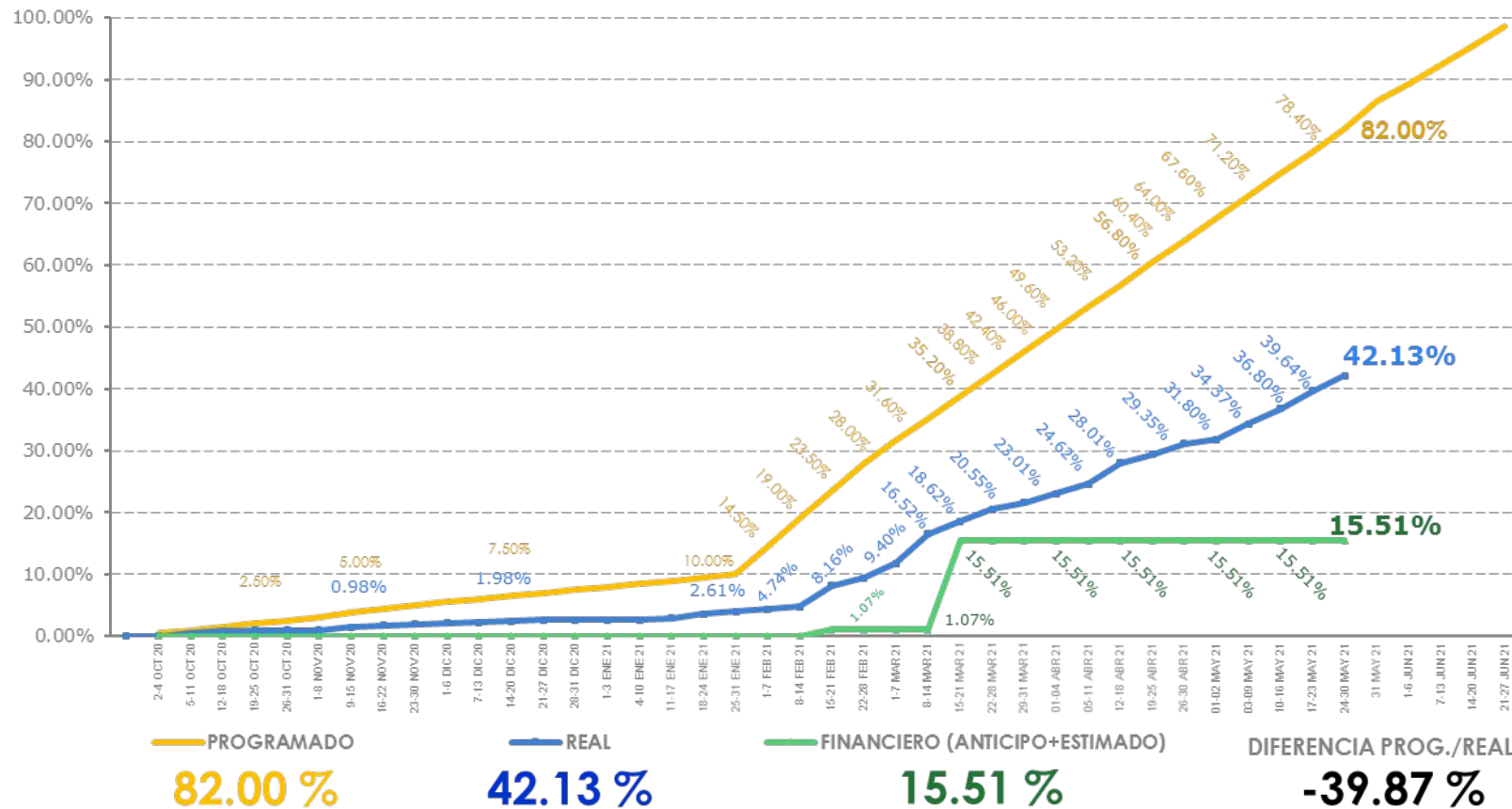
PERSPECTIVA DEL PROYECTO



KBL
PROYECTOS, CONSTRUCCIONES
Y SERVICIOS, S. A. DE C. V.

CONSTRUCCIÓN DE PUNTOS DE INNOVACIÓN, LIBERTAD, ARTE, EDUCACIÓN Y SABERES (PILARES): “PILARES LA PULGA”, UBICADO EN FRACCIÓN DEL TERRENO EN CERRADA FRAY SERVANDO TERESA DE MIER No. 24, COLONIA TRÁNSITO, ALCALDÍA CUAUHTÉMOC, CIUDAD DE MÉXICO

**GRÁFICA DE AVANCES DE LA OBRA AL 30 DE MAYO DE 2021
CONTRATO DGCOP-LPN-L-1-275-20**





KBL
PROYECTOS, CONSTRUCCIONES
Y SERVICIOS, S. A. DE C. V.

**CONSTRUCCIÓN DE PUNTOS DE INNOVACIÓN, LIBERTAD, ARTE, EDUCACIÓN Y
SABERES (PILARES): "PILARES LA PULGA",
UBICADO EN FRACCIÓN DEL TERRENO EN CERRADA FRAY SERVANDO TERESA DE MIER No. 24,
COLONIA TRÁNSITO, ALCALDÍA CUAUHTÉMOC,
CIUDAD DE MÉXICO**

REPORTE FOTOGRAFICO




**COLOCACION DE CIMBRA DE MADERA Y ARMADO CON ACERO DE REFUERZO
PARA LOSA RETICULAR DE ENTREPISO DEL PRIMER NIVEL (EJES C/1-6)**




KBL
PROYECTOS, CONSTRUCCIONES
Y SERVICIOS, S. A. DE C. V.

**CONSTRUCCIÓN DE PUNTOS DE INNOVACIÓN, LIBERTAD, ARTE, EDUCACIÓN Y
SABERES (PILARES): “PILARES LA PULGA”,
UBICADO EN FRACCIÓN DEL TERRENO EN CERRADA FRAY SERVANDO TERESA DE MIER No. 24,
COLONIA TRÁNSITO, ALCALDÍA CUAUHTÉMOC,
CIUDAD DE MÉXICO**

REPORTE FOTOGRAFICO



**COLOCACION DE CASETONES DE POLIESTIRENO
PARA LOSA RETICULAR DE ENTREPISO
DEL PRIMER NIVEL (EJES C/1-6)**



**COLADO CON CONCRETO PREMEZCLADO
F´C=250KG/CM2 PARA LOSA RETICULAR DE
ENTREPISO DEL PRIMER NIVEL (EJES C/1-6)**



KBL
PROYECTOS, CONSTRUCCIONES
Y SERVICIOS, S. A. DE C. V.

**CONSTRUCCIÓN DE PUNTOS DE INNOVACIÓN, LIBERTAD, ARTE, EDUCACIÓN Y
SABERES (PILARES): “PILARES LA PULGA”,
UBICADO EN FRACCIÓN DEL TERRENO EN CERRADA FRAY SERVANDO TERESA DE MIER No. 24,
COLONIA TRÁNSITO, ALCALDÍA CUAUHTÉMOC,
CIUDAD DE MÉXICO**

REPORTE FOTOGRAFICO



**COLOCACION DE CIMBRA DE MADERA
Y ARMADO CON ACERO DE REFUERZO
PARA CUBO DE ELEVADOR PRIMER NIVEL (EJE B/1-6)**



**COLADO CON CONCRETO PREMEZCLADO
F´C=250KG/CM2
PARA CUBO DE ELEVADOR PRIMER NIVEL (EJE B/1-6)**



KBL
PROYECTOS, CONSTRUCCIONES
Y SERVICIOS, S. A. DE C. V.

**CONSTRUCCIÓN DE PUNTOS DE INNOVACIÓN, LIBERTAD, ARTE, EDUCACIÓN Y
SABERES (PILARES): “PILARES LA PULGA”,
UBICADO EN FRACCIÓN DEL TERRENO EN CERRADA FRAY SERVANDO TERESA DE MIER No. 24,
COLONIA TRÁNSITO, ALCALDÍA CUAUHTÉMOC,
CIUDAD DE MÉXICO**

REPORTE FOTOGRAFICO



VISTA PANORAMICA NORESTE



VISTA PANORAMICA NOROESTE



KBL
PROYECTOS, CONSTRUCCIONES
Y SERVICIOS, S. A. DE C. V.

**CONSTRUCCIÓN DE PUNTOS DE INNOVACIÓN, LIBERTAD, ARTE, EDUCACIÓN Y
SABERES (PILARES): “PILARES LA PULGA”,
UBICADO EN FRACCIÓN DEL TERRENO EN CERRADA FRAY SERVANDO TERESA DE MIER No. 24,
COLONIA TRÁNSITO, ALCALDÍA CUAUHTÉMOC,
CIUDAD DE MÉXICO**

REPORTE FOTOGRAFICO



VISTA PANORAMICA SURESTE



VISTA PANORAMICA SUROESTE



KBL
PROYECTOS, CONSTRUCCIONES
Y SERVICIOS, S. A. DE C. V.

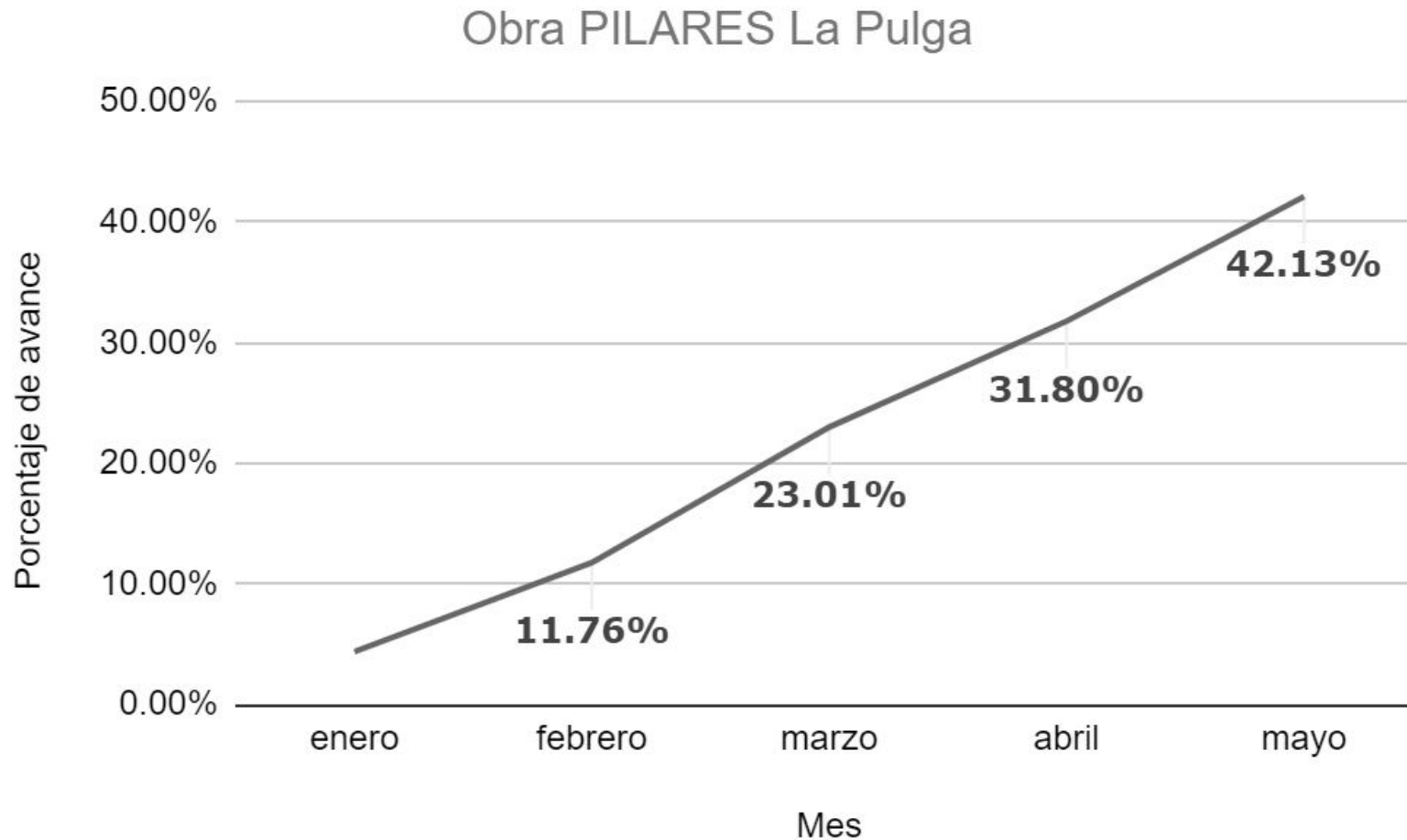
CONSTRUCCIÓN DE PUNTOS DE INNOVACIÓN, LIBERTAD, ARTE, EDUCACIÓN Y
SABERES (PILARES): "PILARES LA PULGA",
UBICADO EN FRACCIÓN DEL TERRENO EN CERRADA FRAY SERVANDO TERESA DE MIER No. 24,
COLONIA TRÁNSITO, ALCALDÍA CUAUHTÉMOC,
CIUDAD DE MÉXICO

REPORTE DE AVANCE GRAFICO



SOS - DCOP

Reporte de enero a mayo 2021



42.13%

avance acumulado en obra
PILARES La Pulga

Está programado el término
de la obra para el mes de
Julio 2021



GOBIERNO DE LA
CIUDAD DE MÉXICO

CENTRO
HISTÓRICO



MESA DE TRABAJO INTERINSTITUCIONAL
DE INFRAESTRUCTURA Y OBRAS

SOS – Alumbrado Público

Semana 22

Tema	Indicador	Periodicidad	Semana 21 al 21/05	Semana 22 AL 28/05	Próximo reporte
Alumbrado Público	Número de luminarias reparadas en vías del PA del CH	Semanal	523	24	15 de junio
			Total	547	



SOS – Alumbrado Público | Anexo 1

Semana 21

REPORTE DE LUMINARIAS REPARADAS EN CENTRO HISTÓRICO PERÍMETRO A

DIRECCIÓN	ENTRE CALLES	COLONIA	CANTIDAD	INCIDENCIA	MOTIVO
Alameda Central	Av. Hidalgo y Av. Juárez	CENTRO	4	Cambio de balastro	Luminaria apagada
Calle San Jerónimo	Correo Mayor y José Ma. Pino Suárez	CENTRO	1	Cambio de balastro	Luminaria apagada
Avenida José María Izazaga	Isabel la Católica y 2do. cajón	CENTRO	2	Cambio de lámpara	Luminaria apagada
Av. Juárez	Dolores y López	CENTRO	19	Restablecimiento de control	Circuito apagado
16 de Septiembre	Palma e Isabel la Católica	CENTRO	1	Retiro de poste dañado	Poste dañado
Edificio Joyerías	Monte de Piedad	CENTRO	165	Revisión y conexión de cableado	Circuitos apagados
Edificio Medallón (Gobierno CDMX)	Plaza de la constitución	CENTRO	331	Ajuste de color en edificio	Reprogramación de color
		Total	523		



SOS – Alumbrado Público | Anexo 1

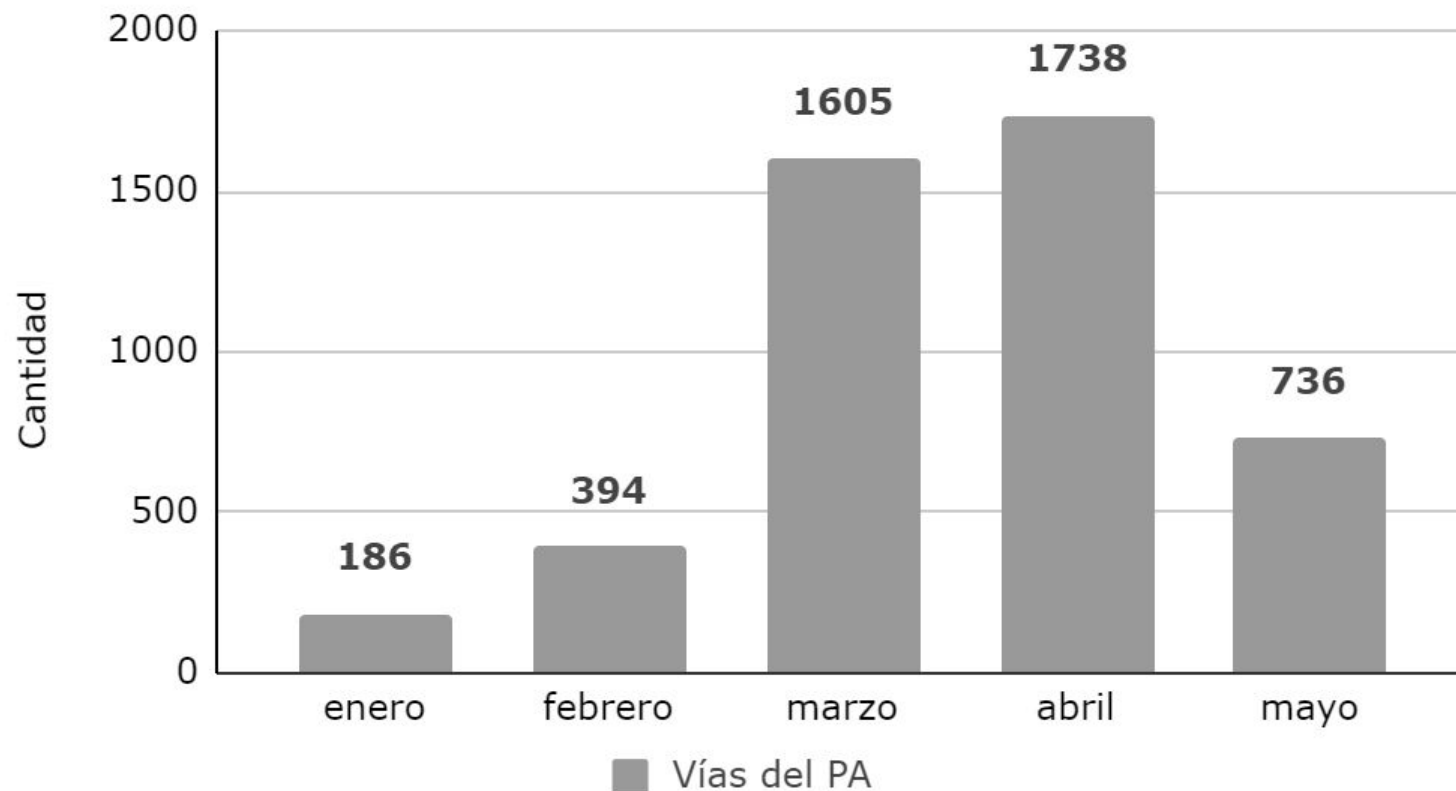
Semana 22

REPORTE DE LUMINARIAS REPARADAS EN CENTRO HISTÓRICO PERÍMETRO A

DIRECCIÓN	ENTRE CALLES	COLONIA	CANTIDAD	INCIDENCIA	MOTIVO
San Jerónimo	Correo Mayor y José Ma. Pino Suárez	CENTRO	1	Cambio de balastro y reconexión de líneas	Luminaria apagada
Av. José María Izazaga	5 de Febrero e Isabel la Católica	CENTRO	1	Cambio de lámpara	Luminaria apagada
Plaza Seminario	Moneda y República de Guatemala	CENTRO	1	Retiro de poste dañado	Poste con riesgo de caer
Av. Juárez	Dolores y López	CENTRO	19	Restablecimiento de control	Circuito Apagado
Calle Francisco I. Madero	Palma y Monte de Piedad	CENTRO	2	Cambio de lámpara y balastro	Luminarias apagadas
		Total	24		



Reparación a luminarias en CH



4659
luminarias reparadas
de enero a mayo



Tema	Indicador	Periodicidad	3 al 16/05	17 al 30/05	Próximo reporte
Limpieza	Kilómetros Barridos de guarnición en el perímetro “A” del Centro Histórico	Quincenal	8,618.512 km	8,618.512 Km	15 de junio
Limpieza	Metros cuadrados Barridos de Banquetas en el perímetro “A” del Centro Histórico	Quincenal	16,768,780 m2	16,768,780 m2	
Limpieza	Metros Cuadrados Barridos de Plazas y Corredores en el perímetro “A” del Centro Histórico	Quincenal	8,474,312 m2	8,474,312 m2	



Tema	Indicador	Periodicidad	3 al 16/05	17 al 30/05	Próximo reporte
Limpieza	Kilómetros de Barrido Mecánico en el perímetro "A" del Centro Histórico	Quincenal	1,279.040 km	1,279.040 km	15 de junio
Limpieza	Metros cúbicos de residuos sólidos levantados en tiraderos clandestino y recolección de residuos producto del barrido en el perímetro "A" del Centro Histórico	Quincenal	6,535 m3	6,741 m3	
Recolección de tierra	Metros cúbicos de tierra recolectada en el perímetro "A" del Centro Histórico	Quincenal	112.50 m3	104.50 m3	



Tema	Indicador	Periodicidad	3 al 16/05	17 al 30/05	Próximo reporte
Lavado de papeleras	Piezas de papeleras lavadas en el perímetro "A" del Centro Histórico	Quincenal	1,120 piezas	1,120 piezas	15 de junio
Lavado	Metros cuadrados lavados en Plazas, Calles, Corredores peatonales y semipeatonales en el perímetro "A" del Centro Histórico	Quincenal	615,788 m2	641,368 m2	
Lavado de sitios críticos	Sitios críticos lavados en el perímetro "A" del Centro Histórico	Quincenal	18 Sitios (257 promedio en la quincena)	18 Sitios (254 promedio en la quincena)	



DGSUyS



Tema	Indicador	Periodicidad	3 al 16/05	17 al 30/05	Próximo reporte
Recolección tiraderos clandestinos	Recolección diaria de 25 tiraderos clandestinos en el Perímetro "A" del Centro Histórico	Quincenal	25 Tiraderos (350 promedio en la quincena)	25 Tiraderos (350 promedio en la quincena)	15 de junio
Retiro de chicles	Piezas de Chicles retiradas en el Corredor Madero	Quincenal	3,630 piezas	13,044 piezas	
Eliminación de grafiti	Metros Cuadrados de grafiti eliminado en el Perímetro "A" el Centro Histórico	Quincenal	2,235 m2	4,466 m2	



GOBIERNO DE LA
CIUDAD DE MÉXICO

DGSUvS




MESA DE TRABAJO INTERINSTITUCIONAL
DE INFRAESTRUCTURA Y OBRAS

Tema	Indicador	Periodicidad	3 al 16/05	17 al 30/05	Próximo reporte
Desratización	Desratización en el Perímetro “A” y “B” del Centro Histórico	Quincenal	Colocación 4,295 Cebos Racumín pasta en una superficie de 130,730 m2	Colocación 1776 Cebos Cereal B y 910 Cebos Racumín pasta en una superficie de 128,080 m2	15 de junio
Retiro de propaganda	Piezas retiradas de propaganda en el Perímetro “A” el Centro Histórico			740 piezas	
Atención en Retiro de Plantón	Atención en Retiro de Plantón el Perímetro “A” del Centro Histórico		01 atención	01 atención	



Acciones tomadas por la DGSUyS con el personal que realiza la Limpieza Integral del Centro Histórico en relación al COVID-19

- Se toma la temperatura todos los días en los tres turnos.
- Se les entregó caretas, cubrebocas y guantes a toda la gente para su protección.





Actividades de Limpieza Integral del Centro Histórico por parte de la DGSUyS

SE REALIZO LA ELIMINACIÓN DE GRAFITI EN LAS SIGUENTES VIALIDADES:

VIALIDAD	Cantidad	U.M.
AV. 20 DE NOVIEMBRE ESQUINA VENUSTIANO CARRANZA (PROTESTA)	45	m2
SAN JERÓNIMO DE SIMÓN BOLÍVAR A CORREO MAYOR	145	m2
MADERO DE EJE CENTRAL A ISABEL LA CATÓLICA	16	m2
REGINA DE SIMÓN BOLÍVAR A AV. 20 DE NOVIEMBRE	62	m2
ISABEL LA CATÓLICA DE AV. JOSÉ MARÍA IZAZAGA A AV. 5 DE MAYO	31	m2
MESONES DE AV. JOSÉ MARÍA PINO SUÁREZ A ALDACO	53	m2
SIMÓN BOLÍVAR DE TACUBA A AV. JOSÉ MARÍA IZAZAGA	61	m2
CALLEJÓN DE SAN IGNACIO DE LAS VIZCAINAS A VIZCAINAS	8	m2
BELISARIO DOMÍNGUEZ DE REPÚBLICA DE ARGENTINA A EJE CENTRAL LÁZARO CÁRDENAS	16	m2
TACUBA DE MONTE DE PIEDAD A EJE CENTRAL LÁZARO CÁRDENAS	54	m2
REPÚBLICA DEL SALVADOR DE EJE CENTRAL LÁZARO CÁRDENAS A CORREO MAYOR	26	m2
REPÚBLICA DE CUBA DE ALLENDE A EJE CENTRAL LÁZARO CÁRDENAS	23	m2
PLAZA DE LAS VIZCAINAS	69	m2
JESÚS MARÍA SAN PABLO A REPÚBLICA DE GUATEMALA	17	m2
CALLEJÓN DEL 57 DE DONCELES A BELISARIO DOMÍNGUEZ	13	m2



Actividades de Limpieza Integral del Centro Histórico por parte de la DGSUyS

SE REALIZO LA ELIMINACIÓN DE GRAFITI EN LAS SIGUIENTES VIALIDADES:

VIALIDAD	Cantidad	U.M.
AV. HIDALGO DE 02 DE ABRIL A VALERIO TRUJANO	12	m2
DONCELES DE EJE CENTRAL A PALMA	17	m2
5 DE FEBRERO DE 16 DE SEPTIEMBRE A AV. JOSÉ MARÍA IZAZAGA	11	m2
CIRCUITO PLAZA DE LA CONSTITUCIÓN FRENTE DE PALACIO NACIONAL (PROTESTA)	8	m2
PLAZA DE LA CONSTITUCIÓN (PROTESTA)	3,728	m2
REPÚBLICA DE URUGUAY DE JESÚS MARÍA A EJE CENTRAL LÁZARO CÁRDENAS	34	m2
REPÚBLICA DEL SALVADOR DE EJE CENTRAL A AV. JOSÉ MARÍA PINO SUÁREZ	8	m2
ISABEL LA CATÓLICA DE 16 DE SEPTIEMBRE A TACUBA	9	m2
TOTAL	4,466	M2



GOBIERNO DE LA
CIUDAD DE MÉXICO



MESA DE TRABAJO INTERINSTITUCIONAL
DE INFRAESTRUCTURA Y OBRAS

Actividades de Limpieza Integral del Centro Histórico por parte de la DGSUyS

ELIMINACIÓN DE 3,781 M2 DE GRAFITI DE PROTESTA Y 685 M2 DE GRAFITI VANDÁLICO





GOBIERNO DE LA CIUDAD DE MÉXICO



MESA DE TRABAJO INTERINSTITUCIONAL DE INFRAESTRUCTURA Y OBRAS

Actividades de Limpieza Integral del Centro Histórico por parte de la DGSUyS





GOBIERNO DE LA CIUDAD DE MÉXICO



MESA DE TRABAJO INTERINSTITUCIONAL DE INFRAESTRUCTURA Y OBRAS

Actividades de Limpieza Integral del Centro Histórico por parte de la DGSUyS





GOBIERNO DE LA CIUDAD DE MÉXICO



MESA DE TRABAJO INTERINSTITUCIONAL DE INFRAESTRUCTURA Y OBRAS

Actividades de Limpieza Integral del Centro Histórico por parte de la DGSUyS





GOBIERNO DE LA
CIUDAD DE MÉXICO



MESA DE TRABAJO INTERINSTITUCIONAL
DE INFRAESTRUCTURA Y OBRAS


Actividades de Limpieza Integral del Centro Histórico por parte de la DGSUyS

RETIRO DE 740 PIEZAS DE PROPAGANDA



Actividades de Limpieza Integral del Centro Histórico por parte de la DGSUyS

SE APOYÓ EN LA ATENCIÓN DE LIMPIEZA CON MOTIVO DEL RETIRO DEL PLANTÓN DE MAESTROS DEL ESTADO DE GUERRERO EN PLAZA SEMINARIO





GOBIERNO DE LA
CIUDAD DE MÉXICO



MESA DE TRABAJO INTERINSTITUCIONAL
DE INFRAESTRUCTURA Y OBRAS

DGSUyS | Atención Fauna Nociva

SE REALIZÓ LA DESRATIZACIÓN POR MEDIO DE COLOCACIÓN DE 1,776 CEBOS CEREAL B Y 910 CEBOS RACUMIN PASTA EN UNA SUPERFICIE DE 128,080 M2 DE PLAZAS, CORREDORES Y VIALIDADES DEL CENTRO HISTÓRICO DEL PERIMETRO "A" Y "B"





DGSUyS|Atención Fauna Nociva

Lugar	Cuadrantes	Ubicación	Actividad
Vialidad Av. Del Trabajo	B	De Gorostiza a Panaderos col. Morelos, Venustiano Carranza	Desratización 96 cebos cereal B en 680 m2
Vialidad Congreso de la Unión	B	De Canal del Norte a Aluminio, col. Felipe Ángeles Venustiano Carranza	Desratización 36 cebos cereal B en 380 m2
Vialidad Congreso de la Unión	B	De Circunvalación a Eje 2 Norte col. Michoacana, Venustiano Carranza	Desratización 84 cebos cereal B en 350 m2
Vialidad Congreso de la Unión	B	De Herreros a Hortelanos (Tiradero Clandestino) col. Morelos Venustiano Carranza	Desratización 66 cebos cereal B en 100 m2
Vialidad Congreso de la Unión	B	Esquina Hortelanos (Tiradero Clandestino) Col. Morelos Venustiano Carranza	Desratización 60 cebos cereal B en 100 m2
Vialidad Congreso de la Unión	B	De Plomeros a Eje 2 Oriente (Canal del Norte) col. Michoacana Venustiano Carranza	Desratización 36 cebos cereal B en 1,750 m2
Canal del Norte	B	De Bonanza a Eje 2 Oriente Congreso de la Unión, Col. Ampliación Michoacana Venustiano Carranza	Desratización 84 cebos cereal B en 350 m2
Vialidad Congreso de la Unión Camellón	B	De Aluminio a Estaño, col. Felipe Ángeles Venustiano Carranza	Desratización 36 cebos cereal B en 380 m2
Vialidad Aluminio	B	De Congreso de la Unión a Pabellón col. Felipe Ángeles Venustiano Carranza	Desratización 42 cebos cereal B en 760 m2
Exterior del Mercado del Rastro	B	Ing. Eduardo Molina Aluminio, Sorpresa y Estaño, Exterior del Mercado el Rastro col. Felipe Ángeles	Desratización 63 cebos cereal B en 2,150 m2



DGSUyS|Atención Fauna Nociva

Lugar	Cuadrantes	Ubicación	Actividad
Vialidad Av. Del Trabajo	B	De Panaderos a Mecánicos, col. Morelos Venustiano Carranza	Desratización 54 cebos cereal B en 850 m2
Vialidad Calzada de Guadalupe	B	Lado Poniente de Acero a Cobre, Col. Peralvillo Alcaldía Cuauhtémoc	Desratización 36 cebos cereal B y 36 cebos racumín pasta en 350 m2
Parque S/N	B	Manuel Doblado y Obreros col. Morelos, Alcaldía Cuauhtémoc	Desratización 27 cebos cereal B y 72 cebos racumín pasta en 220 m2
Eje 2 Norte	B	Esquina Eje Central Lázaro Cárdenas , Col. Peralvillo , Alcaldía Cuauhtémoc	Desratización 54 cebos cereal B y 45 cebos racumín pasta en 350 m2
Vialidad Eje 1 Oriente	B	Esquina Constancia Tiradero clandestino No. 62, col. Morelos Cuauhtémoc	Desratización 39 cebos cereal B y 54 cebos racumín pasta en 100 m2
Vialidad Eje 1 Oriente	B	Esquina Caridad Col. Morelos Cuauhtémoc	Desratización 30 cebos cereal B y 24 cebos racumín pasta en 250 m2
Vialidad Eje 1 Oriente	B	Manuel Doblado Tiradero clandestino No. 64 col. Morelos Alcaldía Cuauhtémoc	Desratización 36 cebos cereal B y 63 cebos racumín pasta en 100 m2
Plaza de la Constitución	A	Av. 20 de Noviembre, Av. Pino Suárez, Av. 5 de Mayo, 16 de Septiembre col. Centro Cuauhtémoc	Desratización 18 cebos cereal B y 24 cebos racumín pasta en 46,800 m2
Vialidad Eje 1 Oriente Anillo de Circunvalación	B	Eje 1 Norte a República de Guatemala, Col. Centro Cuauhtémoc	Desratización 66 cebos cereal B y 30 cebos racumín pasta en 1,600 m2
Vialidad Eje 1 Oriente Anillo de Circunvalación	A	De San Pablo a Fray Servando , col. Centro Cuauhtémoc	Desratización 54 cebos cereal B y 62 cebos racumín pasta en 800 m2



DGSUyS|Atención Fauna Nociva

Lugar	Cuadrantes	Ubicación	Actividad
Vialidad Eje 1 Oriente Anillo de Circunvalación	A	República de Guatemala a San Pablo, Col. Centro Cuauhtémoc	Desratización 135 cebos cereal B y 36 cebos racumín pasta en 2,200 m2
Exterior Mercado San Lucas	B	Escuela Médico Militar Callejón del Hormiguero, Callejón San Miguel, Col. Centro, Cuauhtémoc.	Desratización 36 cebos cereal B y 10 cebos racumín pasta en 1,800 m2
Parque Área Verde	B	Balderas, Tolsá y Enrico Martínez col. Centro Cuauhtémoc.	Desratización 30 cebos cereal B y 12 cebos racumín pasta en 800 m2
Plaza de la Ciudadela	B	Av. Balderas, Enrico Martínez y José María Morelos, col. Centro Cuauhtémoc.	Desratización 45 cebos cereal B y 20 cebos racumín pasta en 850 m2
Plaza de la Soledad	B	Limón, San Simón y Cuadrante de la Soledad, Col. Merced Balbuena, Venustiano Carranza.	Desratización 42 cebos cereal B y 35 cebos racumín pasta en 560 m2.
Vialidad General Anaya	B	De Eje 1 Oriente a San Ciprián col. Merced Balbuena, Alcaldía Venustiano Carranza	Desratización 24 cebos cereal B y 25 cebos racumín pasta en 1,200 m2.
Vialidad San Ciprian	B	De General Anaya a Fray Servando Teresa de Mier Col Merced Balbuena, Venustiano Carranza.	Desratización 33 cebos cereal B y 20 cebos racumín pasta en 1,200 m2.
Exterior del Mercado Candelaria	B	Corregidora, Congreso de la Unión, San Ciprián y General Anaya , Col. Merced Balbuena Venustiano Carranza	Desratización 21 cebos cereal B y 19 cebos racumín pasta en 1,140 m2.
Mercado de la Merced	B	Fray Servando Teresa de Mier, Eje 1 Ote. Circunvalación, General Anaya y San Ciprián, Merced Balbuena, Venustiano Carranza.	Desratización 30 cebos cereal B y 32 cebos racumín pasta en 8,200 m2.
Vialidad Eje 1 Oriente Anillo de Circunvalación	B	Eje 1 Norte a San Pablo Col. Morelos, Venustiano Carranza	Desratización 180 cebos cereal B y 65 cebos racumín pasta en 1,800 m2.



DGSUyS|Atención Fauna Nociva

Lugar	Cuadrantes	Ubicación	Actividad
Plaza de la Solidaridad	A	Av. Juárez esquina Balderas Col. Centro Cuauhtémoc	Desratización 45 cebos cereal B en 860 m2.
Plaza San Fernando	B	Eje 1 Poniente Guerrero, San Fernando, Puente de Alvarado col. Guerrero, Cuauhtémoc	Desratización 27 cebos cereal B en 2,500 m2.
Vialidad Puente de Alvarado	B	De Av. Paseo de la Reforma a callejón Sombrereros col. Centro Cuauhtémoc	Desratización 33 cebos cereal B en 750 m2.
Vialidad Eje 1 Poniente Rosales	B	De Puente de Alvarado a Av. Paseo de la Reforma col. Centro Cuauhtémoc	Desratización 18 cebos cereal B en 900 m2.
Vialidad Balderas	B	De Av. Paseo de la Reforma a Av. Juárez Col. Centro Cuauhtémoc	Desratización 24 cebos cereal B en 1,200 m2.
Alameda Central	A	Av. Juárez, Av. Hidalgo, Dr. Mora, Ángela Peralta Col. Centro Cuauhtémoc	Desratización 36 cebos cereal B en 33,000 m2.
Vialidad	A	San Pablo, Eje 1 Oriente, a José María Pino Suárez, Col. Centro, Alcaldía Cuauhtémoc.	Desratización 20 cebos racumín pasta en 2,100 m ²
Vialidad	A	José María Izazaga, Isabel la Católica a Bolívar, Col. Centro, Alcaldía Cuauhtémoc.	Desratización 15 cebos racumín pasta en 1,400 m ²
Eje 1 Norte-Mosqueta	A	Eje 1 Poniente Guerrero a Paseo de la Reforma, Lado Sur y Norte, Col. Guerrero, Alcaldía Cuauhtémoc.	Desratización 28 cebos racumín pasta en 800 m ²
Vialidad Roldán	B	De Fray Servando Teresa de Mier a Puente de Santo Tomás, Col. Centro, Alcaldía Cuauhtémoc.	Desratización 18 cebos racumín pasta en 450 m ²



DGSUyS|Atención Fauna Nociva

Lugar	Cuadrantes	Ubicación	Actividad
Plaza Teatro Blanquita	A	Eje Central Lázaro Cárdenas, Pensador Mexicano y Mina, Col. Centro, Alcaldía Cuauhtémoc.	Desratización 25 cebos racumín pasta en 1,800 m ²
Av. Morelos	B	De Congreso de la Unión a Calz. de la Viga (Tramo), Col. Jamaica, Alcaldía Venustiano Carranza.	Desratización 30 cebos racumín pasta en 850 m ²
Congreso de la Unión	B	De Emiliano Zapata a Herreros, (de Oriente a Poniente), Col. Morelos, Alcaldía Venustiano Carranza.	Desratización 15 cebos racumín pasta en 800 m ²
Plaza Jardín Carlos Pacheco	B	Revillagigedo, Ernesto Pugibet, col. Centro, Alcaldía Cuauhtémoc.	Desratización 20 cebos racumín pasta en 650 m ²
Congreso de la Unión	B	De Fray Servando a Sidar y Rovirosa, Col. Merced Balbuena Alcaldía Venustiano Carranza	Desratización 30 cebos racumín pasta en 1,200 m ²
Ext. Del Metro Jamaica	B	Congreso de la Unión, lado Oriente, Calz. Mixiuhca y Melchor Ocampo, Col. Magdalena Mixiuhca, Alcaldía Venustiano Carranza	Desratización 25 cebos racumín pasta en 650 m ²



GOBIERNO DE LA
CIUDAD DE MÉXICO







MESA DE TRABAJO INTERINSTITUCIONAL
DE INFRAESTRUCTURA Y OBRAS

DGSUyS

Actividades de Limpieza Integral del Centro Histórico

RETIRO DE CHICLES





GOBIERNO DE LA
CIUDAD DE MÉXICO






MESA DE TRABAJO INTERINSTITUCIONAL
DE INFRAESTRUCTURA Y OBRAS

DGSUyS



Actividades de Limpieza Integral del Centro Histórico

LAVADO



Actividades de Limpieza Integral del Centro Histórico

BARRIDO MANUAL





GOBIERNO DE LA
CIUDAD DE MÉXICO



MESA DE TRABAJO INTERINSTITUCIONAL
DE INFRAESTRUCTURA Y OBRAS

DGSUys

Actividades de Limpieza Integral del Centro Histórico

RECOLECCIÓN DE RESIDUOS SÓLIDOS





GOBIERNO DE LA
CIUDAD DE MÉXICO



MESA DE TRABAJO INTERINSTITUCIONAL
DE INFRAESTRUCTURA Y OBRAS

DGSUys

Actividades de Limpieza Integral del Centro Histórico

RECOLECCIÓN DE TIRADEROS CLANDESTINOS





GOBIERNO DE LA
CIUDAD DE MÉXICO





MESA DE TRABAJO INTERINSTITUCIONAL
DE INFRAESTRUCTURA Y OBRAS

DGSUyS

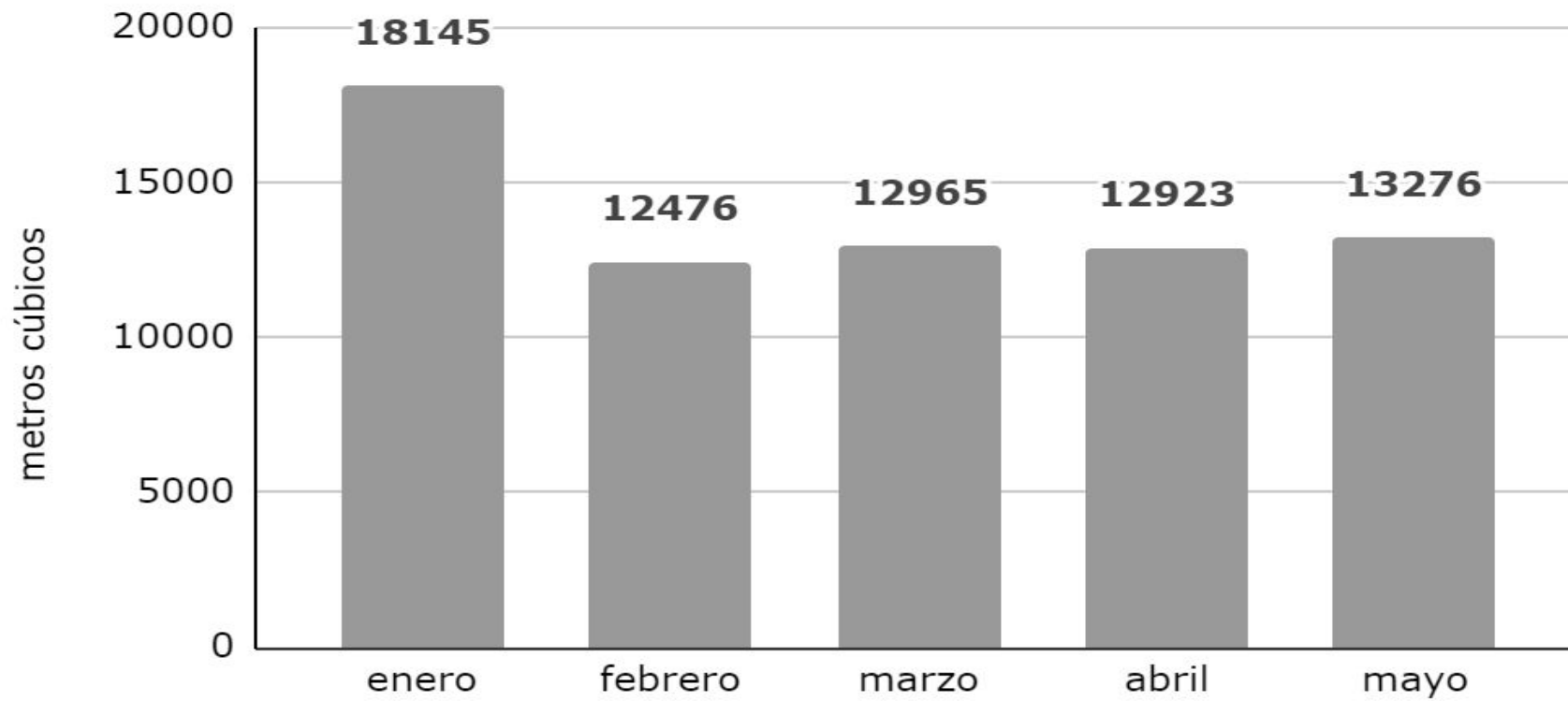
Actividades de Limpieza Integral del Centro Histórico

LAVADO DE PAPELERAS



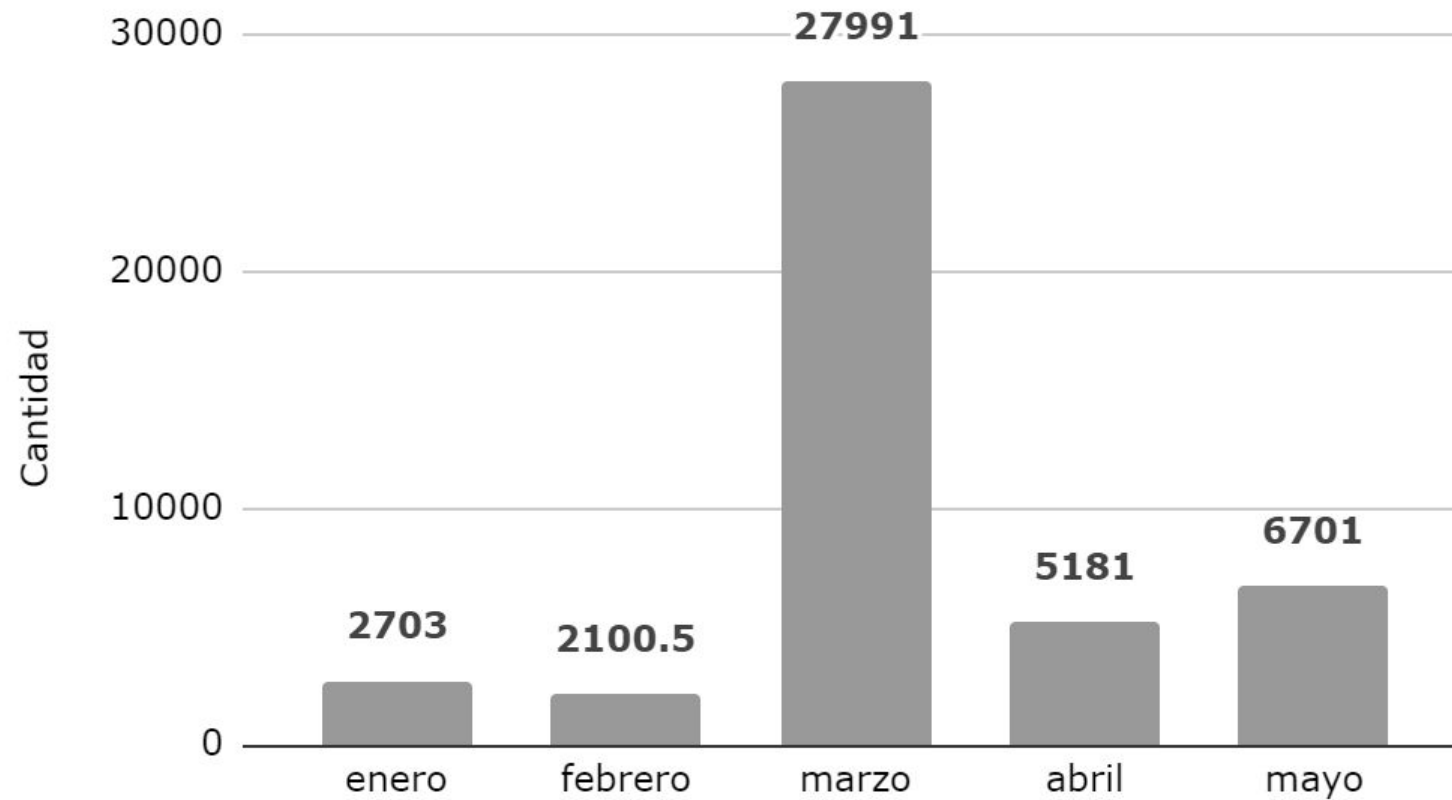


Recolección en tiraderos clandestinos y de barrido en perímetro A





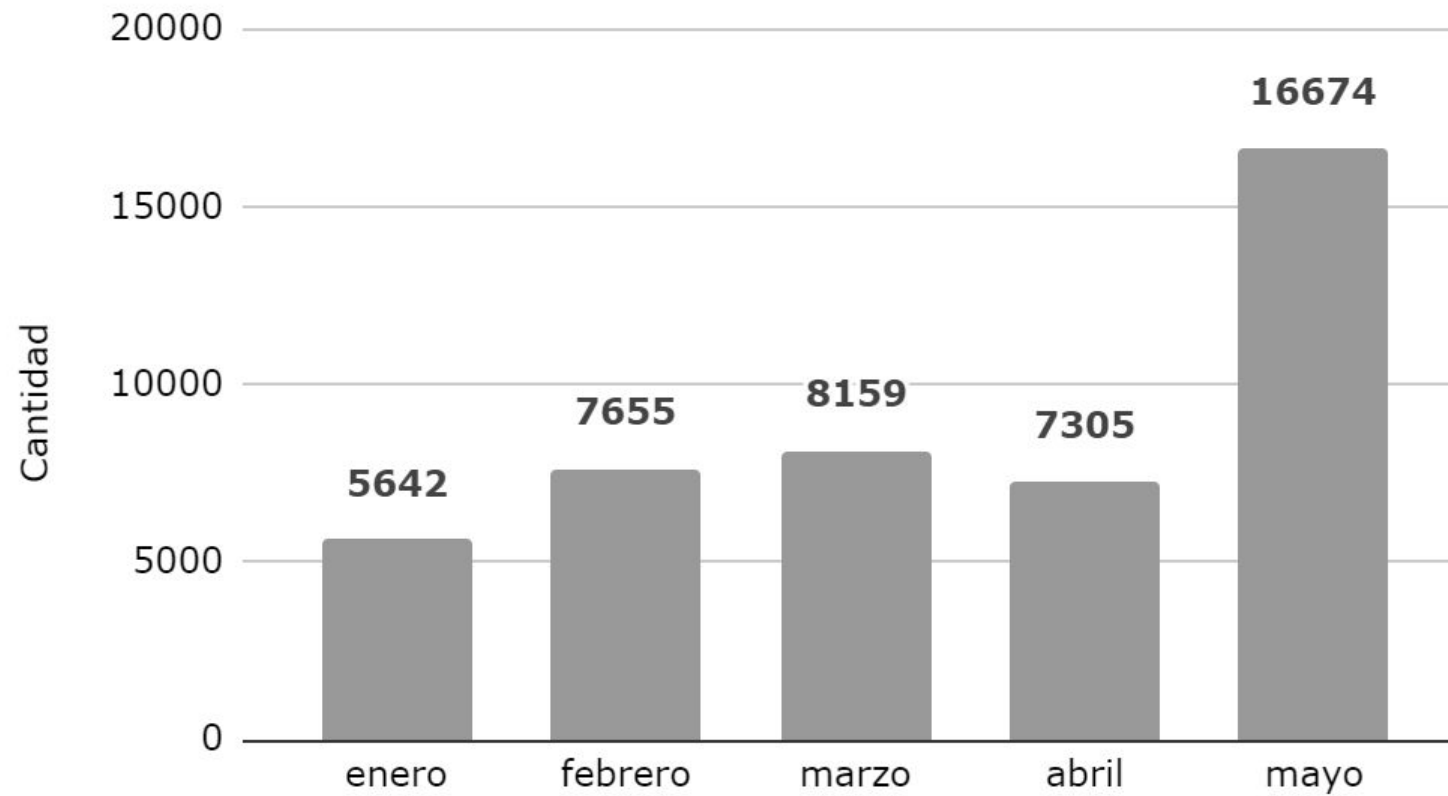
Eliminación de grafiti



44674 m2
Acumulado
enero a mayo



Chicle retirado en perímetro "A"



45428
Piezas retiradas de chicles enero a mayo



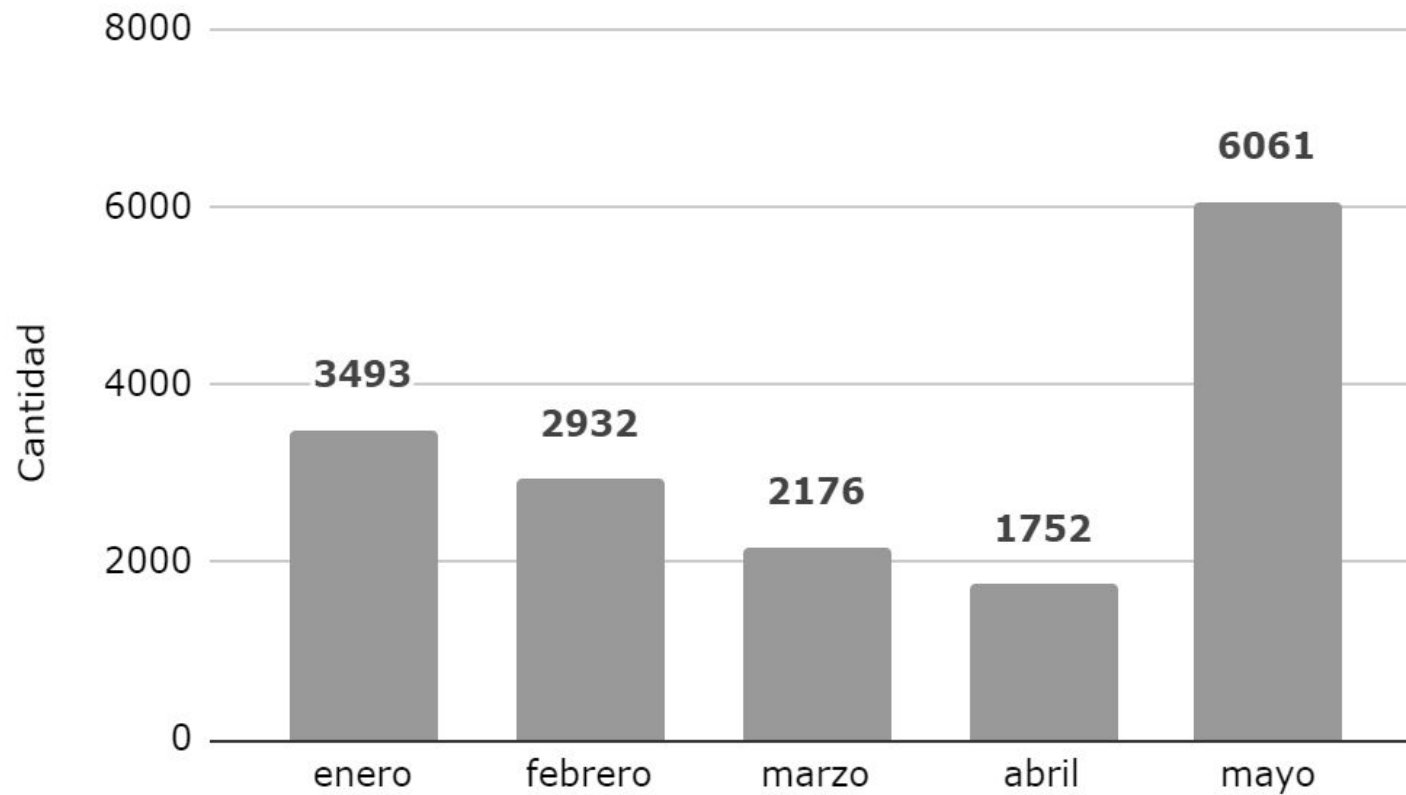
GOBIERNO DE LA
CIUDAD DE MÉXICO

DGSUyS



MESA DE TRABAJO INTERINSTITUCIONAL
DE INFRAESTRUCTURA Y OBRAS

Desratización, colocación de cebos en perímetro "A" y "B"



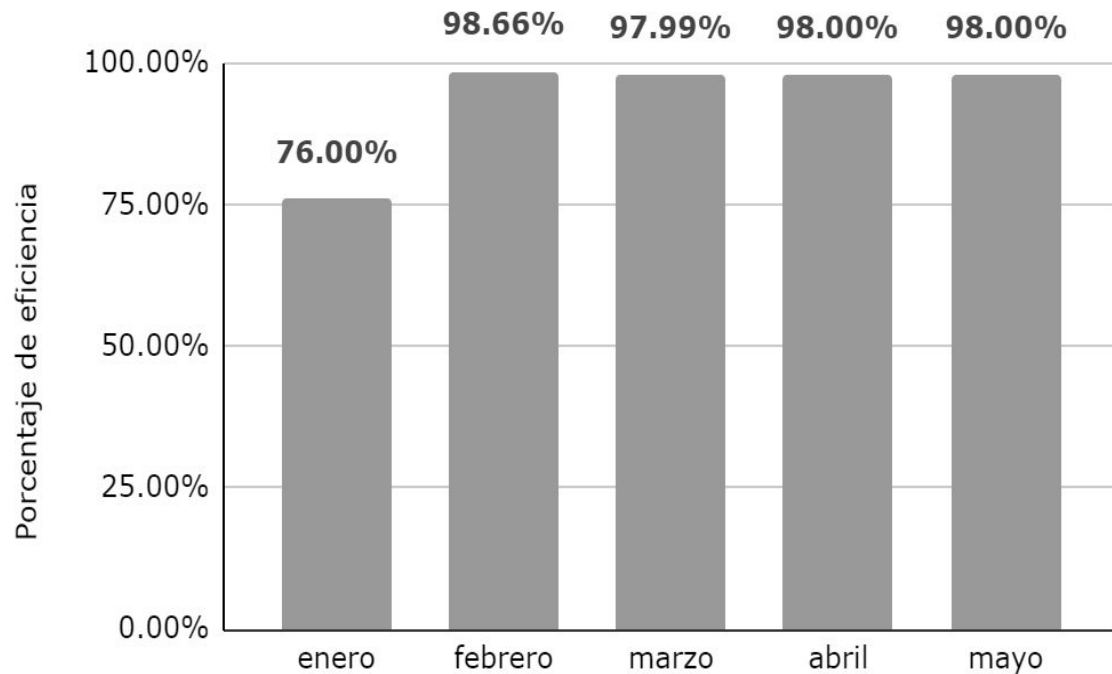
16414

piezas de cebo ceral y
recumin, colocadas de
enero a mayo
Cubriendo Plazas y calles
del Centro Histórico

Indicador	Periodicidad	12/05 al 25/05	Próximo reporte
75 Escaleras eléctricas en las 29 estaciones del Centro Histórico	Quincenal	3 escaleras detenidas (en mantenimiento)	15 de junio
19 Elevadores en estaciones del Centro Histórico		1 elevador detenido	

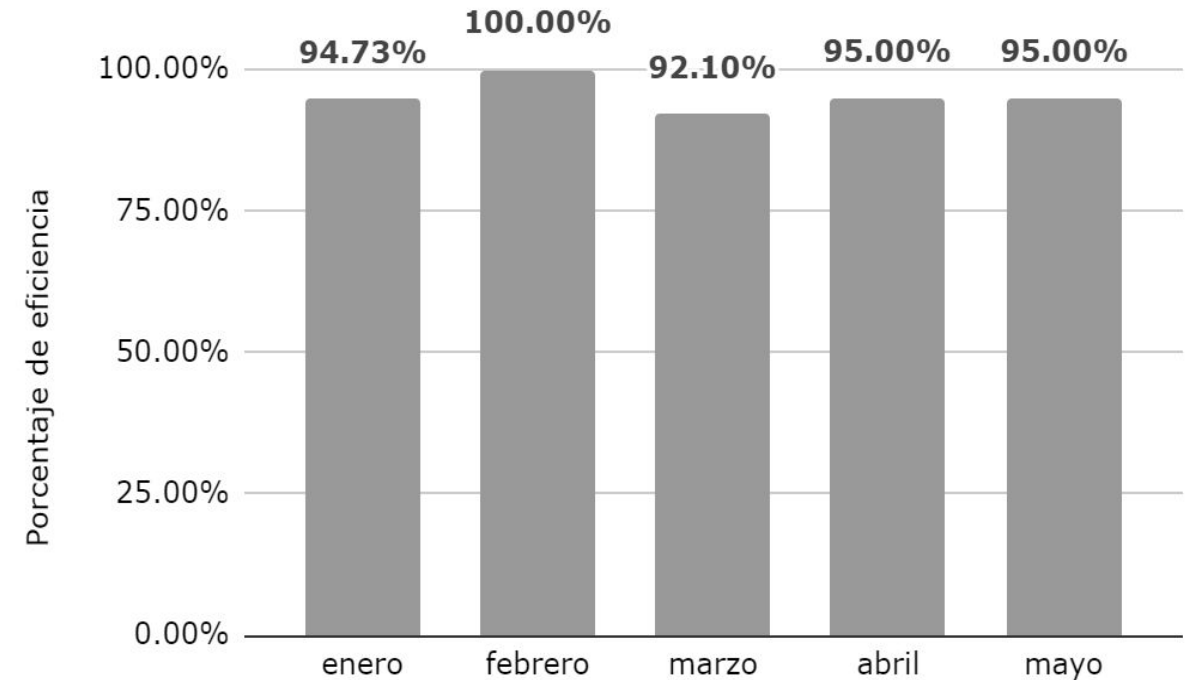
Promedio de 94% eficiencia en funcionamiento de escaleras eléctricas

Funcionamiento de escaleras instalados en 29 estaciones de metro
en Centro Histórico



Promedio de 95% eficiencia en funcionamiento de elevadores

Funcionamiento de elevadores instalados en 29 estaciones de metro
en Centro Histórico





CFE

Tema	Indicador	Periodicidad	Quincena del 15 al 31 de mayo 2021	Próximo reporte
	Número de siniestros de robo registrados de elementos de infraestructura	Quincenal	2	
	Número de bóvedas atendidas con acciones de desagüe	Quincenal	21	
Mantenimiento a infraestructura	Número de atenciones a fallas en el suministro de energía eléctrica	Quincenal	9	15 de junio 2021
	Número de tapas de registros y/o bóvedas reparadas	Quincenal	2	
	Número de obras de mantenimiento que impliquen rompimiento en vía pública	Quincenal	11	



CFE

Anexo 1. Detalle de ubicaciones

Número de siniestros de robo registrados de elementos de infraestructura

DIRECCIÓN	ENTRE CALLES	NO. EXT O REFERENCIA	COLONIA	CANTIDAD	DESCRIPCIÓN
EJE CENTRAL LÁZARO CÁRDENAS	ESQUINA	SIN DATO	COL.CENTRO	1	ROBO DE TAPA, SE REALIZA EL REEMPLAZO 28/05/2021
EJE CENTRAL LÁZARO CÁRDENAS	ESQUINA	SIN DATO	COL. CENTRO	1	ROBO DE TAPA, SE REALIZA EL REEMPLAZO 28/05/2021
TOTAL				2	



CFE

Anexo 2. Detalle de ubicaciones

Número de bóvedas atendidas con acciones de desagüe

DIRECCIÓN	ENTRE CALLES	NO. EXT O REFERENCIA	COLONIA	CANTIDAD	DESCRIPCIÓN	
PALMA	16 DE SEPTIEMBRE	5 DE FEBRERO	SIN DATO	COL.CENTRO	4	INSPECCIÓN DESAGÜE Y LIMPIEZA DE BÓVEDAS
16 DE SEPTIEMBRE	ESQUINA	ISABEL LA CATÓLICA	SIN DATO	COL.CENTRO	2	INSPECCIÓN DESAGÜE Y LIMPIEZA DE BÓVEDAS
MONEDA	ESQUINA	LIC. PRIMO DE VERDAD	SIN DATO	COL.CENTRO	2	INSPECCIÓN DESAGÜE Y LIMPIEZA DE BÓVEDAS
CORREGIDORA	ESQUINA	CORREO MAYOR	SIN DATO	COL. CENTRO	2	INSPECCIÓN DESAGÜE Y LIMPIEZA DE BÓVEDAS
BOLÍVAR	ESQUINA	IZAZAGA	SIN DATO	COL. CENTRO	2	INSPECCIÓN DESAGÜE Y LIMPIEZA DE BÓVEDAS
SAN JERÓNIMO	ESQUINA	BOLÍVAR	SIN DATO	COL. CENTRO	4	INSPECCIÓN DESAGÜE Y LIMPIEZA DE BÓVEDAS
SAN JERÓNIMO	ESQUINA	5 DE FEBRERO	SIN DATO	COL. CENTRO	2	INSPECCIÓN DESAGÜE Y LIMPIEZA DE BÓVEDAS
MADERO	ESQUINA	ISABEL LA CATÓLICA	SIN DATO	COL. CENTRO	3	INSPECCIÓN DESAGÜE Y LIMPIEZA DE BÓVEDAS
				TOTAL	41	



CFE

Anexo 3. Detalle de ubicaciones Número de atenciones a fallas en el suministro de energía eléctrica

DIRECCIÓN	ENTRE CALLES		NO. EXT O REFERENCIA	COLONIA	CANTIDAD	DESCRIPCIÓN
COLOMBIA 25	ARGENTINA	BRASIL	SIN DATO	COL. CENTRO	1	SE REALIZA REPARACIÓN DE EMERGENCIA
URUGUAY 81	5 DE FEBRERO	ISABEL LA CATÓLICA	SIN DATO	COL. CENTRO	1	SE REALIZA REPARACIÓN DE EMERGENCIA
URUGUAY 206	CIRCUNVALACIÓN	SANTO TÓMAS	SIN DATO	COL. CENTRO	1	SE REALIZA REPARACIÓN DE EMERGENCIA
URUGUAY 21	EJE CENTRAL	BOLÍVAR	SIN DATO	COL. CENTRO	1	SE REALIZA REPARACIÓN DE EMERGENCIA
URUGUAY 218	CIRCUNVALACIÓN	SANTO TÓMAS	SIN DATO	COL. CENTRO	1	SE REALIZA REPARACIÓN DE EMERGENCIA
COLOMBIA 39	ARGENTINA	DEL CARMEN	SIN DATO	COL. CENTRO	1	SE REALIZA REPARACIÓN DE EMERGENCIA
FLORIDA 13	COSTA RICA	PEÑA Y PEÑA	SIN DATO	COL. CENTRO	1	SE REALIZA REPARACIÓN DE EMERGENCIA
SOLEDAD 45,48	JESÚS MARÍA	MARGIL	SIN DATO	COL. CENTRO	2	SE REALIZA REPARACIÓN DE EMERGENCIA
TOTAL					9	



CFE

Anexo 4. Detalle de ubicaciones Número de tapas de registros y/o bóvedas reparadas

DIRECCIÓN	ENTRE CALLES	NO. EXT O REFERENCIA	COLONIA	CANTIDAD	DESCRIPCIÓN
EJE CENTRAL LÁZARO CÁRDENAS	ESQUINA	SIN DATO	COL. CENTRO	1	REEMPLAZO DE TAPA POR DAÑO Y ROBO
EJE CENTRAL LÁZARO CÁRDENAS	ESQUINA	SIN DATO	COL. CENTRO	1	REEMPLAZO DE TAPA POR DAÑO Y ROBO
			TOTAL	2	



CFE

Anexo 5. Detalle de ubicaciones

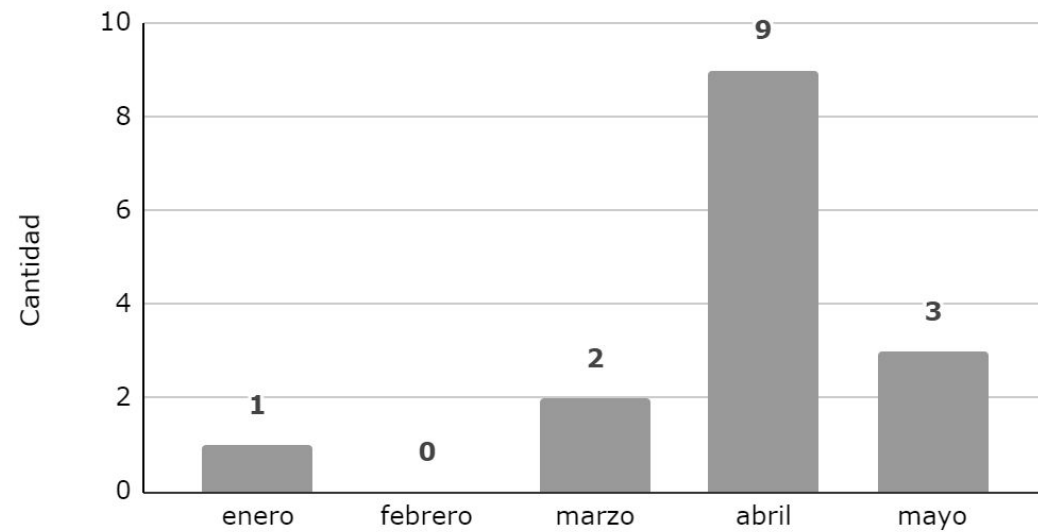
Número de obras de mantenimiento que impliquen rompimiento en vía pública

DIRECCIÓN	ENTRE CALLES		NO. EXT O REFERENCIA	COLONIA	CANTIDAD	DESCRIPCIÓN
COLOMBIA 25	ARGENTINA	BRASIL	SIN DATO	COL.CENTRO	1	SE REALIZA REPARACIÓN DE EMERGENCIA
URUGUAY 81	5 DE FEBRERO	ISABEL LA CATÓLICA	SIN DATO	COL. CENTRO	1	SE REALIZA REPARACIÓN DE EMERGENCIA
URUGUAY 206	CIRCUNVALACIÓN	SANTO TÓMAS	SIN DATO	COL. CENTRO	1	SE REALIZA REPARACIÓN DE EMERGENCIA
URUGUAY 21	EJE CENTRAL	BOLÍVAR	SIN DATO	COL. CENTRO	1	SE REALIZA REPARACIÓN DE EMERGENCIA
URUGUAY 218	CIRCUNVALACIÓN	SANTO TÓMAS	SIN DATO	COL. CENTRO	1	SE REALIZA REPARACIÓN DE EMERGENCIA
COLOMBIA 39	ARGENTINA	EL CARMEN	SIN DATO	COL.CENTRO	1	SE REALIZA REPARACIÓN DE EMERGENCIA
FLORIDA 13	COSTA RICA	PEÑA Y PEÑA	SIN DATO	COL.CENTRO	1	SE REALIZA REPARACIÓN DE EMERGENCIA
SOLEDAD 45, 48	JESÚS MARÍA	MARGIL	SIN DATO	COL.CENTRO	2	SE REALIZA REPARACIÓN DE EMERGENCIA
EJE CENTRAL	ESQUINA		SIN DATO	COL.CENTRO	1	SE REALIZA REPARACIÓN DE EMERGENCIA
EJE CENTRAL	ESQUINA		SIN DATO	COL.CENTRO	1	SE REALIZA REPARACIÓN DE EMERGENCIA
TOTAL					11	

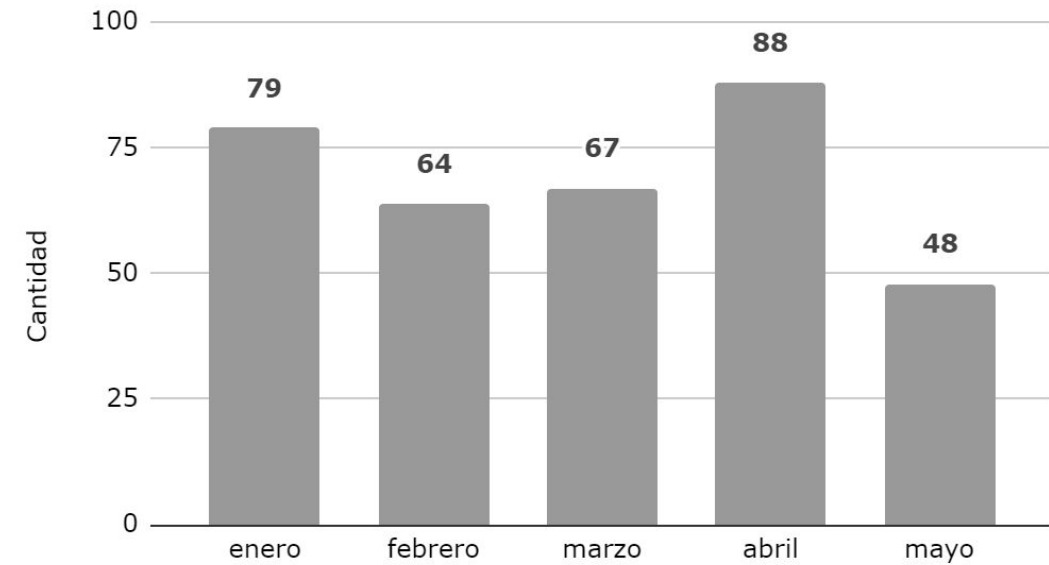


CFE

Siniestros de robo registrados de elementos de infraestructura



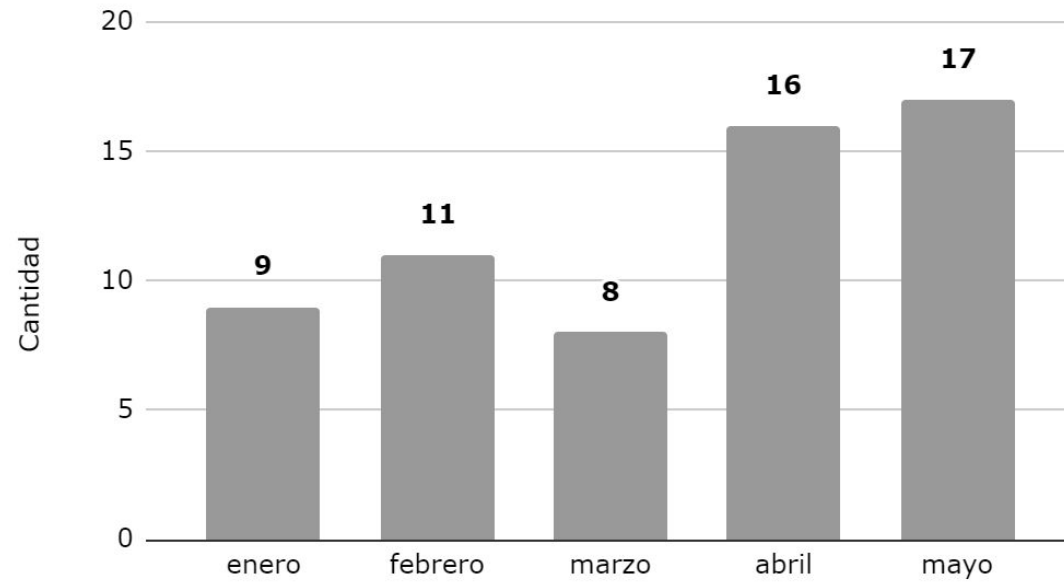
Bóvedas atendidas con acciones de desagüe



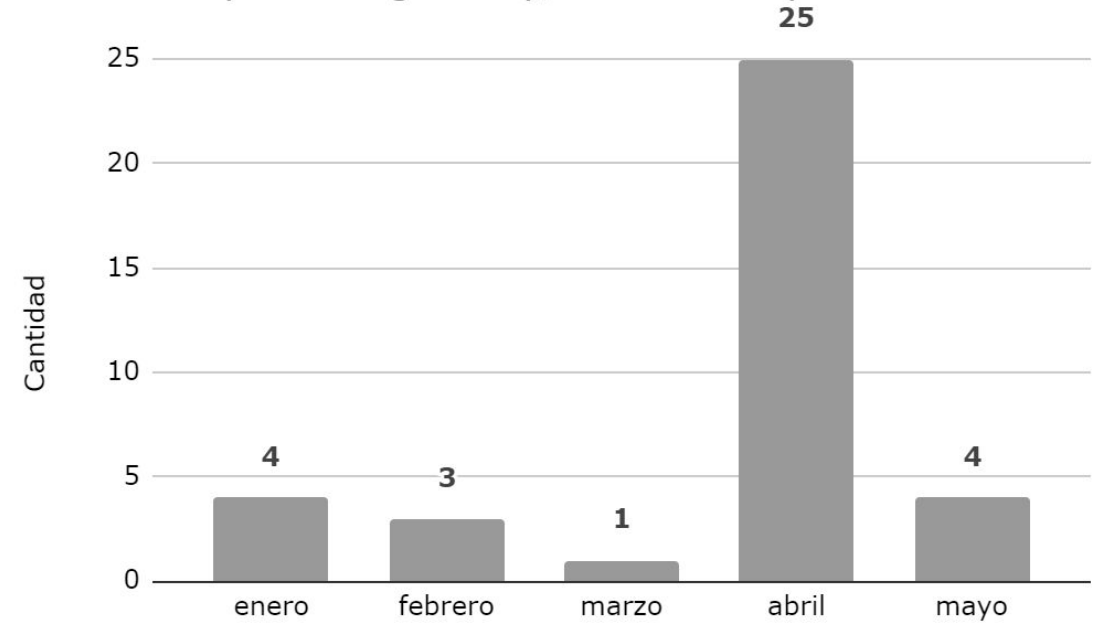


CFE

Atenciones a fallas en el suministro de energía eléctrica



Tapas de registros y/o bóvedas reparadas





GOBIERNO DE LA
CIUDAD DE MÉXICO

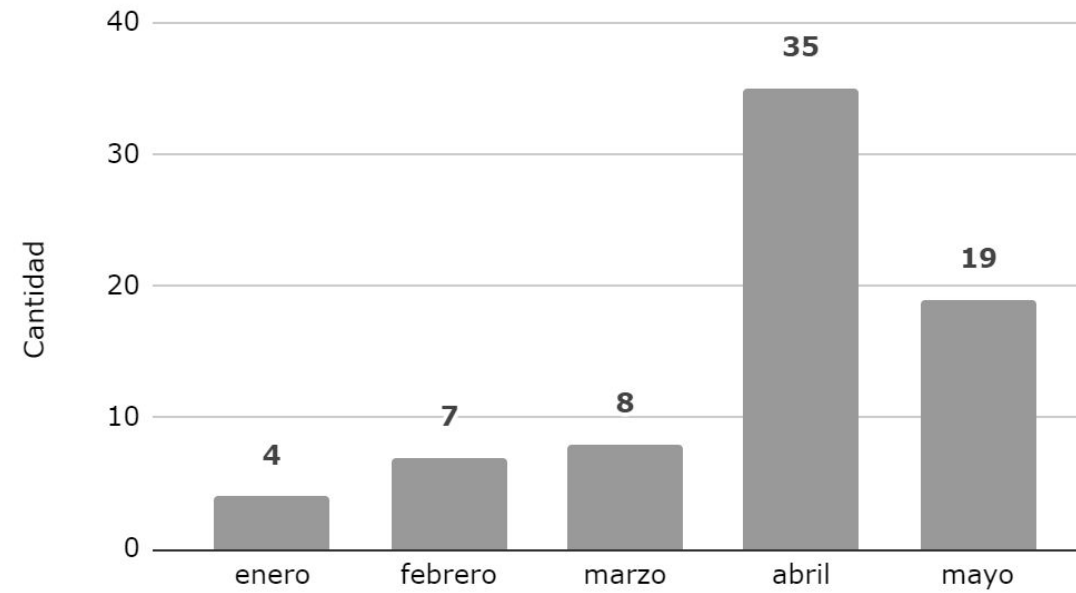
SECRETARÍA DE
CULTURA
CENTRO
HISTÓRICO



MESA DE TRABAJO INTERINSTITUCIONAL
DE INFRAESTRUCTURA Y OBRAS

CFE

Mantenimiento que impliquen rompimiento en vía pública



INAH

Tema	Indicador	Quincena del 17/05 al 31/05	Próximo reporte
Obras	Número de trámites de solicitud de autorización de obra en inmuebles	10	15 de junio
Obras	Número de autorizaciones de obras emitidas en inmuebles	6	

INAH

Solicitudes de autorización de obra

CALLE	NÚMERO	COLONIA	ALCALDÍA	SOLICITUD
Cinco de Mayo	54	Centro Histórico	Cuauhtémoc	Sustitución y restauración de aplanados, reposición y limpieza de elementos de cantera.
Plaza de Santo Domingo	s/n	Centro Histórico	Cuauhtémoc	Se realizarán trabajos de rehabilitación y mantenimiento en la Plazas de Santo Domingo y 23 de Mayo
Jesús María	63	Centro Histórico	Cuauhtémoc	Limpieza, resanes y reposición de aplanados, pintura, impermeabilizar azotea, retiro y reposición de pisos, renovación de instalación eléctrica e hidrosanitaria.
Eje 1 Poniente Guerrero	81	Guerrero	Cuauhtémoc	Proyecto de construcción de 119 departamentos.
5 de mayo (Eje Central y Monte de Piedad)	s/n	Centro Histórico	Cuauhtémoc	Rehabilitación a través del crecimiento de banqueta sur. Se reconfigurarán las áreas verdes ampliando las jardineras existentes; la renovación de todo el alumbrado público.
Barrio San Hipólito	s/n	Centro Histórico	Cuauhtémoc	Proyecto de rehabilitación del Barrio de San Hipólito, crecimiento de banquetas y la sustitución de pavimentos
Tacuba, Eje Central a Monte de Piedad	s/n	Centro Histórico	Cuauhtémoc	Rehabilitación de la calle de Tacuba, renivelando y sustituyendo pavimentos, señalización vertical y horizontal, mejora la conexión peatonal en la salida del Metro Allende y la calle de Motolinia.
San Ildefonso y Justo Sierra, entre Loreto y Calle del Carmen	s/n	Centro Histórico	Cuauhtémoc	Rehabilitación de las calles con incorporación de nuevos pavimentos, ampliación de banquetas, reforzar el alumbrado público y mobiliario urbano.
República de Chile, de Tacuba a Honduras	s/n	Centro Histórico	Cuauhtémoc	Rehabilitación de calles, crecimiento de banquetas, sustitución de pavimento, habilitación de cruces seguros, sustitución de iluminación.
5 de mayo	54	Centro Histórico	Cuauhtémoc	Sustitución y restauración de aplanados.

INAH

Autorizaciones de obra

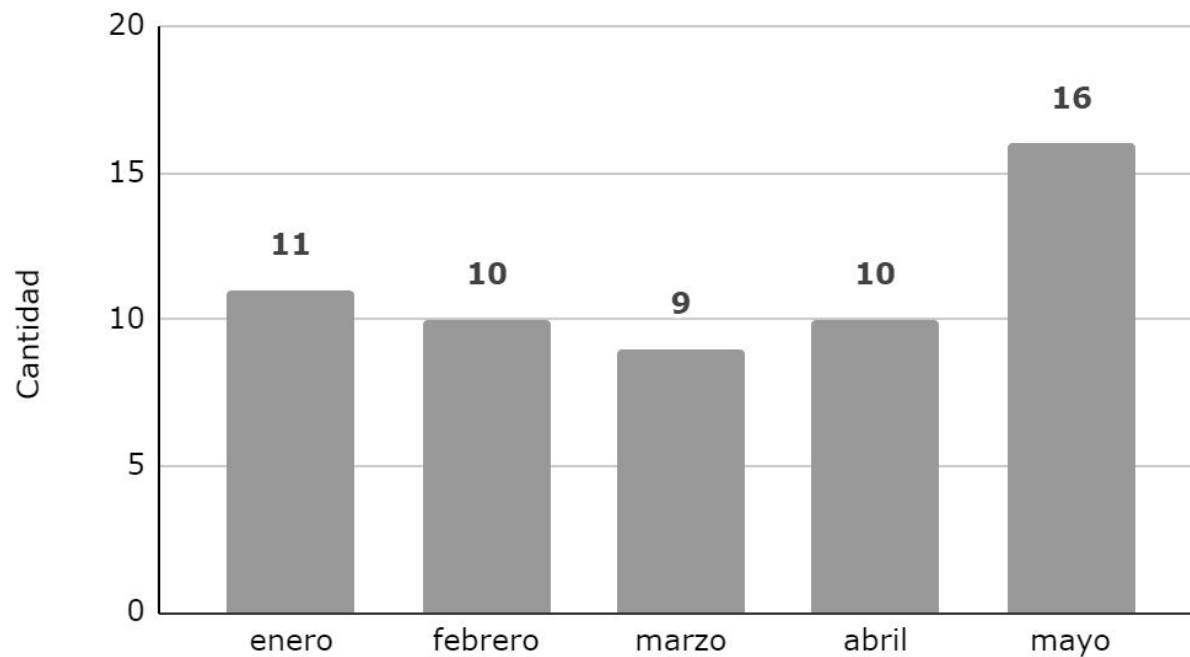
CALLE	NÚMERO	COLONIA	ALCALDÍA	AUTORIZACION	MOTIVO
República de Brasil	33	Centro Histórico	Cuauhtémoc	0130/21	Trabajos de restauración de fachada.
Colón	1	Centro Histórico	Cuauhtémoc	0131/21	Conservación, ampliación adecuación modificación e integración de fachada.
Tacuba	8	Centro Histórico	Cuauhtémoc	135/21	Prórroga de autorización para instalación de cubierta móvil
Isabel la Católica	74	Centro Histórico	Cuauhtémoc	137/21	Rehabilitación de inmueble contemporáneo
Jesús María	63	Centro Histórico	Cuauhtémoc	139/21	Mantenimiento general
Lerdo	8	Centro Histórico	Cuauhtémoc	140/21	Reforzamiento de muro en entrada principal en planta baja

INAH

56

Solicitudes de autorización de obra
Enero- Mayo

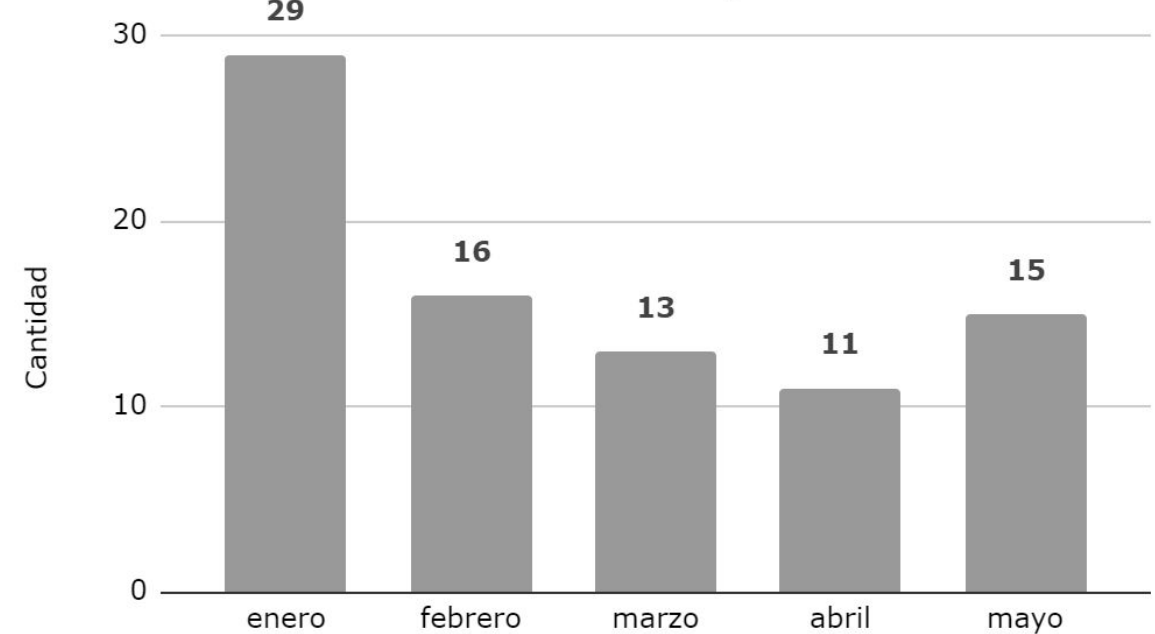
Solicitudes de autorización de trámites de obra en inmuebles



84

Autorizaciones de obra
Enero- Mayo

Autorizaciones de obra emitidas para inmuebles



INBAL

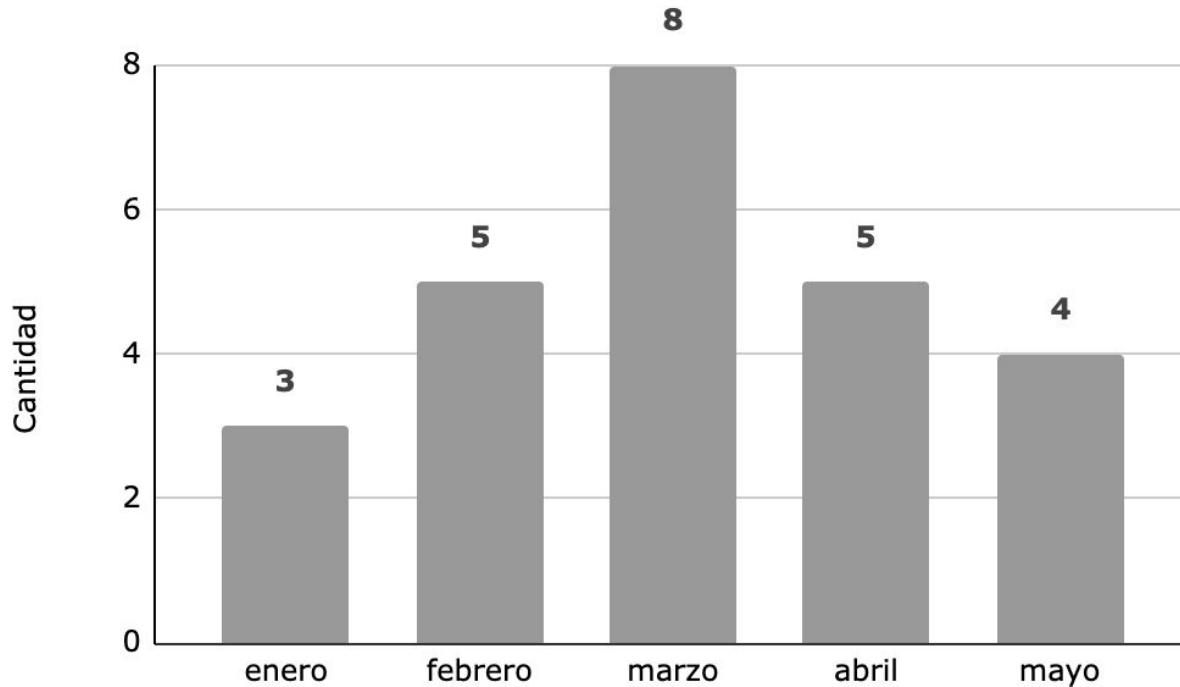
Tema	Indicador	Quincena al 31/05	Próximo reporte	Observaciones
Obras	Número de solicitudes de autorización	06	15 de junio	<ul style="list-style-type: none"> 04 consultas de calidad artística 02 solicitudes de obra
Obras	Número de autorizaciones de obra	02	15 de junio	<ul style="list-style-type: none"> 2 obras menores

INBAL

25

Consultas de calidad artística
enero - mayo

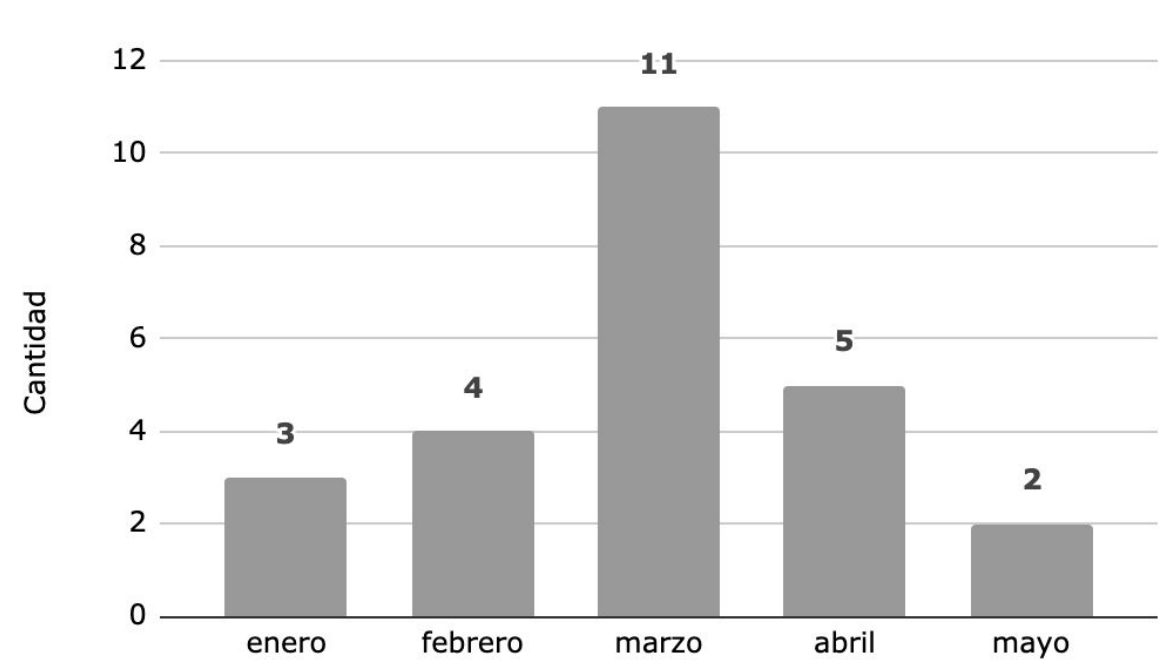
Consulta de calidad artística



25

Obras autorizadas
enero - mayo

Obras autorizadas



PROYECTOS FIDEICOMISO CENTRO HISTÓRICO 2020-2021



GOBIERNO DE LA
CIUDAD DE MÉXICO



fideicomiso
CENTRO HISTÓRICO
DE LA CIUDAD DE MÉXICO

CIUDAD INNOVADORA
Y DE DERECHOS

	INMUEBLE	STATUS MULTIANUALIDAD
CONVENIO DE COORDINACIÓN INAH - FCHCM	PROYECTO INTEGRAL PARA LA RECONSTRUCCIÓN, RECUPERACIÓN Y RESTAURACIÓN DEL MONUMENTO INMUEBLE CONOCIDO COMO TEMPLO SAN JUAN DE DIOS	EN PROCESO, AVANCE FÍSICO 40%, TÉRMINO SEPTIEMBRE 2021.
	PROYECTO INTEGRAL PARA LA RECONSTRUCCIÓN, RECUPERACIÓN Y RESTAURACIÓN DEL MONUMENTO INMUEBLE CONOCIDO COMO TEMPLO DE SANTA CATARINA	EN PROCESO, AVANCE FÍSICO 35%, TÉRMINO DICIEMBRE 2021.


OBRAS EN PROCESO:
CONVENIO COORDINACIÓN INAH-FCHCM.



Consolidación de grietas en interiores del templo.

TEMPLO SAN JUAN DE DIOS.

EN DESARROLLO DE PROYECTO INTEGRAL:
CONVENIO COORDINACIÓN INAH-FCHCM.



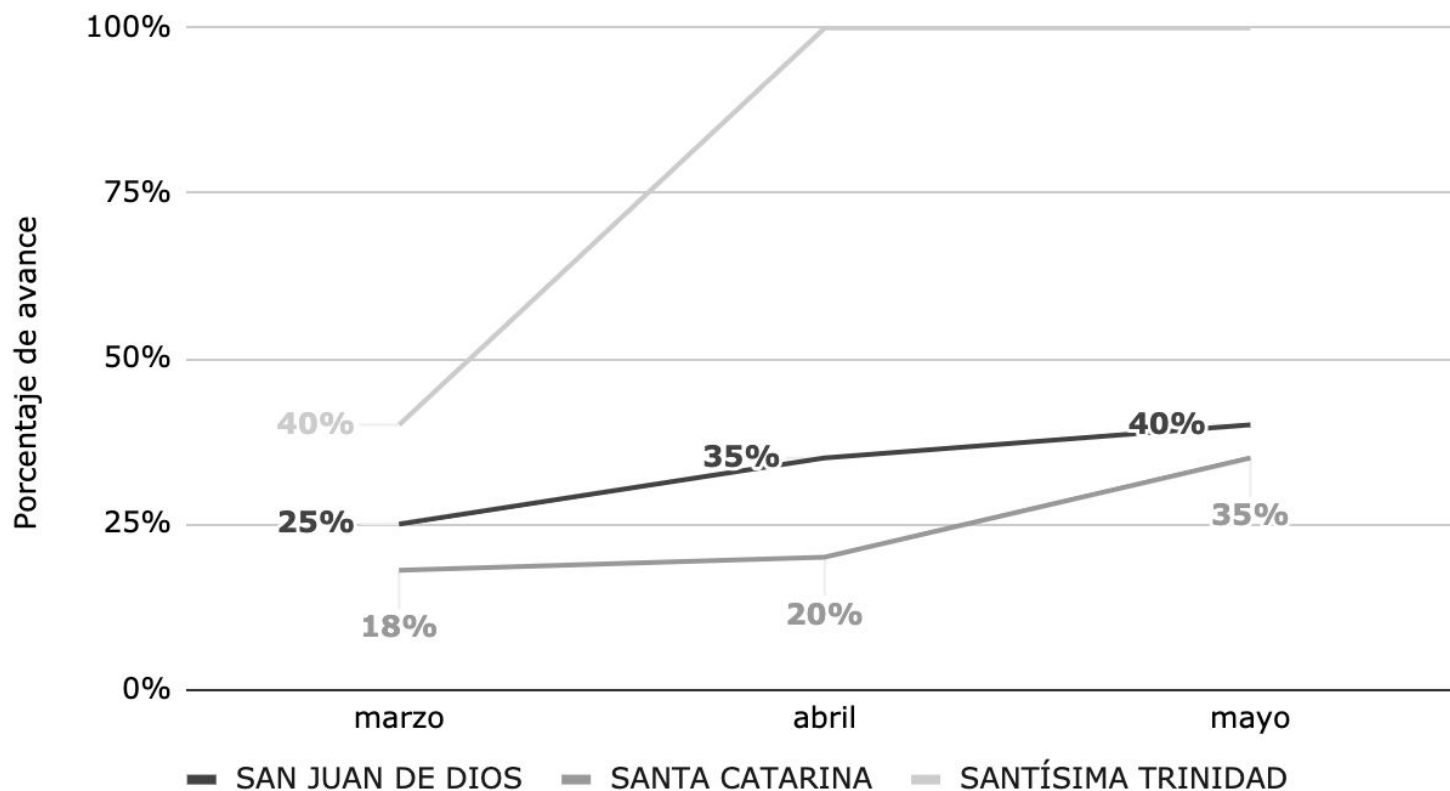
Limpieza de bajadas pluviales

TEMPLO DE SANTA CATARINA.

EN DESARROLLO DE PROYECTO INTEGRAL:

CONVENIO COORDINACIÓN INAH-FCHCM.

Convenio de Coordinación INAH-FCHCM



01 PROYECTO TERMINADO

- SANTÍSIMA TRINIDAD

02 PROYECTOS EN OBRA

- 37.50% DE AVANCE GLOBAL

COMISIÓN PARA LA RECONSTRUCCIÓN

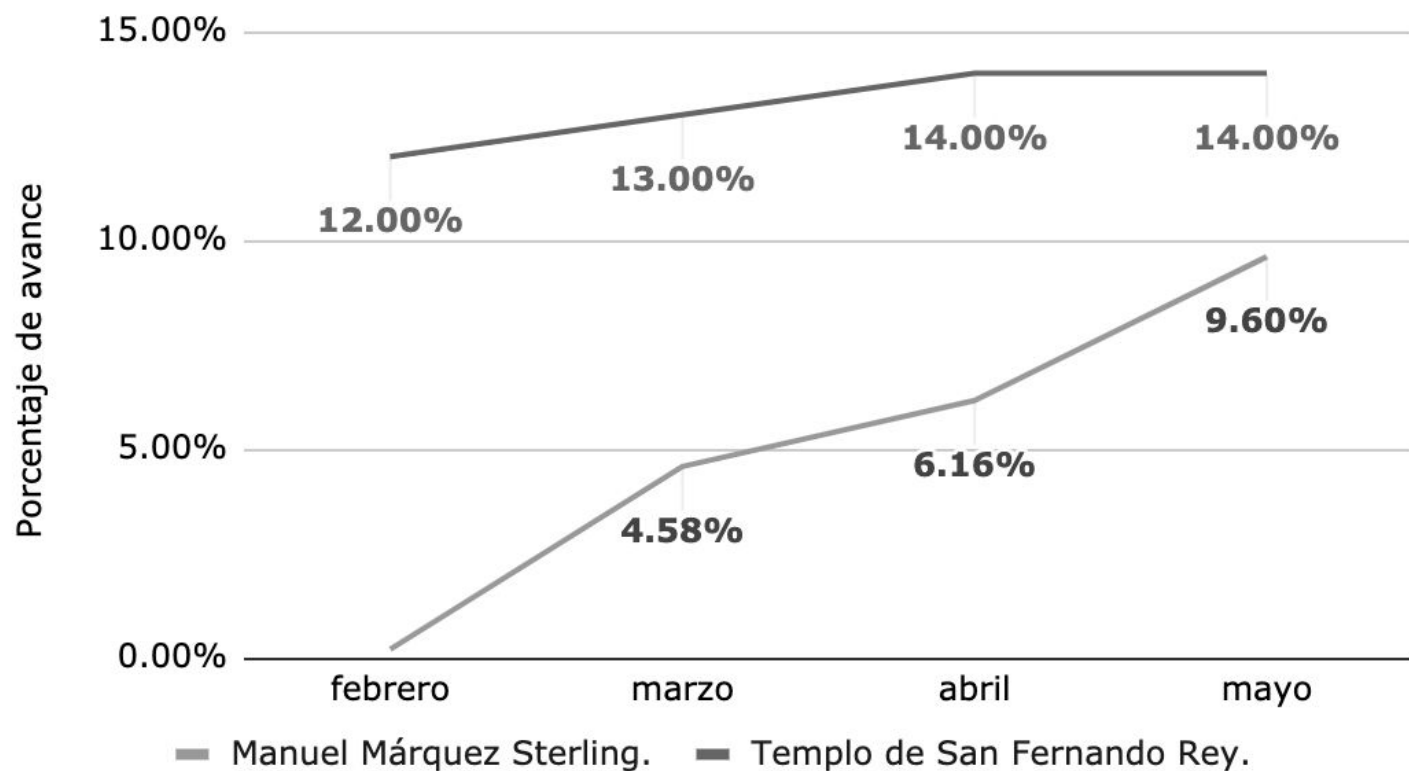
INMUEBLES CON RECURSOS DE LA COMISIÓN PARA LA RECONSTRUCCIÓN DE LA CIUDAD DE MÉXICO DENTRO DE LAS ZONAS DE LA AUTORIDAD DEL CENTRO HISTORICO

No.	Estatus Actual	Intervención	CALLE	NO. EXTERIOR	Edificio / Torre	COLONIA	ALCALDIA	C.P.	AVANCE FÍSICO
MULTIFAMILIARES									
1	EN PROYECTO	RECONSTRUCCION	CALLEJÓN DE LA IGUALDAD	32	-	CENTRO	CUAUHTEMOC	06080	
2	EN OBRA	REHABILITACION	MANUEL MARQUEZ STERLING	34	-	CENTRO	CUAUHTEMOC	06010	9.60%
3	EN PROYECTO	REHABILITACION	REVILLAGIGEDO	78	-	CENTRO	CUAUHTEMOC	06070	
4	EN PROYECTO	REHABILITACION	CERRADA DE AGUSTIN DELGADO	11	A	TRANSITO	CUAUHTEMOC	06820	
5	EN PROYECTO	RECONSTRUCCION	SAN ANTONIO ABAD	39	-	OBRERA	CUAUHTEMOC	03100	
6	EN PROYECTO	RECONSTRUCCION	LICENCIADO PRIMO DE VERDAD	7	-	CENTRO	CUAUHTEMOC	03300	
UNIFAMILIARES									
7	EN PROCESO ADMON.	RECONSTRUCCION	RIVA PALACIO	41	-	GUERRERO	CUAUHTEMOC	7420	
TEMPLO DE SAN FERNANDO REY									
8	EN OBRA	REHABILITACION	GUERRERO	39	-	CENTRO	CUAUHTEMOC	6300	14%

COMISIÓN PARA LA RECONSTRUCCIÓN

Reporte de febrero a mayo 2021

Inmuebles en obra CRCDMX del Centro Histórico



01 en proceso de administración

05 en proyecto

02 en obra

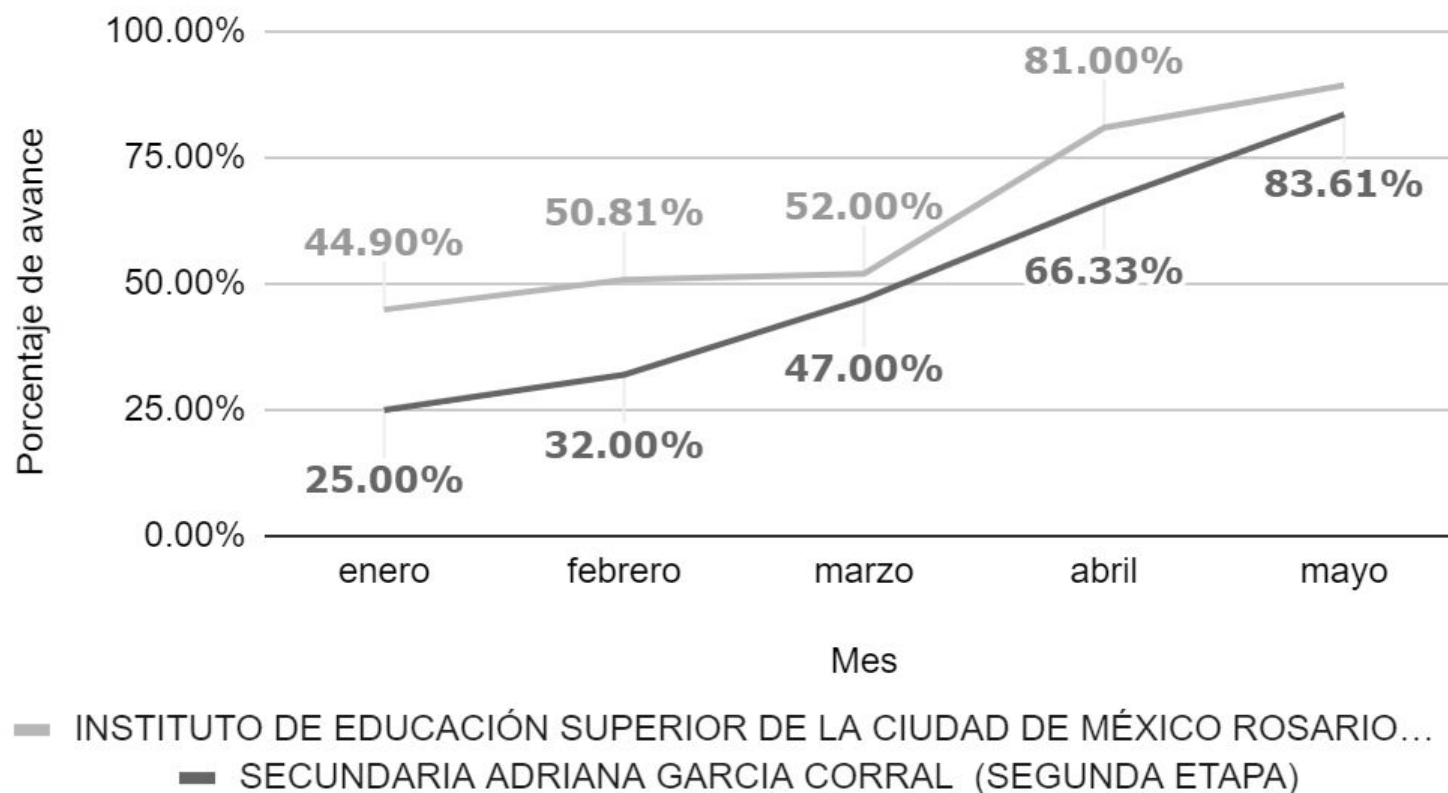
- 11.80% avance global

ILIFE

Tema	inmueble	Periodicidad	Porcentaje de avance al 31/05	Próximo reporte
Rehabilitación de Inmuebles escolares en el Centro Histórico	Instituto de Educación Superior de la Ciudad de México Rosario Castellanos, Campus Justo Sierra	Mensual	89.40	29 de junio
	Escuela Secundaria Adriana García Corral (segunda etapa)		83.61	
	Escuela Primaria Francisco González Bocanegra		Conclusión de trabajos enero 2021	

ILIFE

Trabajos realizados en planteles educativos del Centro Histórico



Enero 100 %
Escuela primaria
Francisco González Bocanegra
(segunda etapa)

83%
Escuela Secundaria
Adriana García Corral
(segunda etapa)

81%
Instituto de Educación Superior
de la Ciudad de México
Rosario Castellanos



GOBIERNO DE LA
CIUDAD DE MÉXICO



AUTORIDAD DEL
CENTRO
HISTÓRICO



MESA DE TRABAJO INTERINSTITUCIONAL
DE INFRAESTRUCTURA Y OBRAS

PROCURADURÍA SOCIAL DE LA CIUDAD DE MÉXICO

RESCATE INNOVADOR Y PARTICIPATIVO EN UNIDADES
HABITACIONALES 2020

JUNIO 2021



GOBIERNO DE LA
CIUDAD DE MÉXICO



AUTORIDAD DEL
CENTRO
HISTÓRICO



MESA DE TRABAJO INTERINSTITUCIONAL
DE INFRAESTRUCTURA Y OBRAS

RIPUH EJERCICIO 2020

LISTADO DEFINITIVO DE UNIDADES HABITACIONALES
BENEFICIADAS



GOBIERNO DE LA
CIUDAD DE MÉXICO



AUTORIDAD DEL
CENTRO
HISTÓRICO



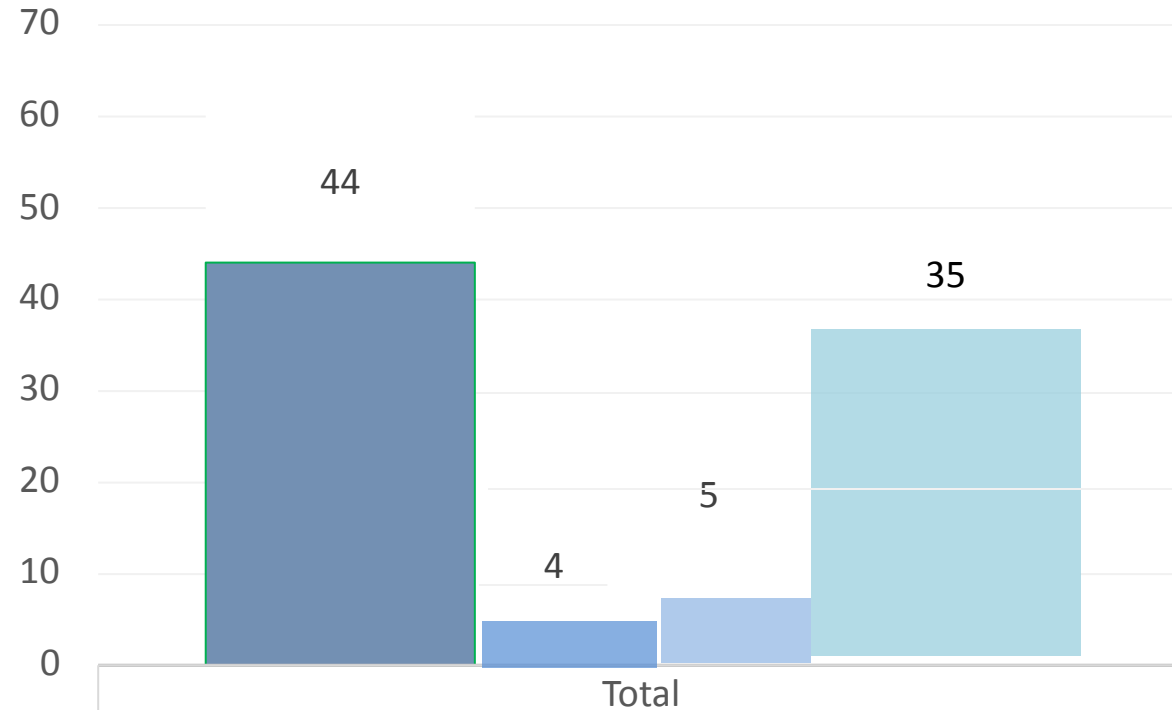
MESA DE TRABAJO INTERINSTITUCIONAL
DE INFRAESTRUCTURA Y OBRAS

LISTADO DEFINITIVO DE UNIDADES HABITACIONALES BENEFICIADAS RIPUH 2020

ALCALDIA	No DE UNIDADES
CUAUHTEMOC	27
VENUSTIANO CARRANZA	17



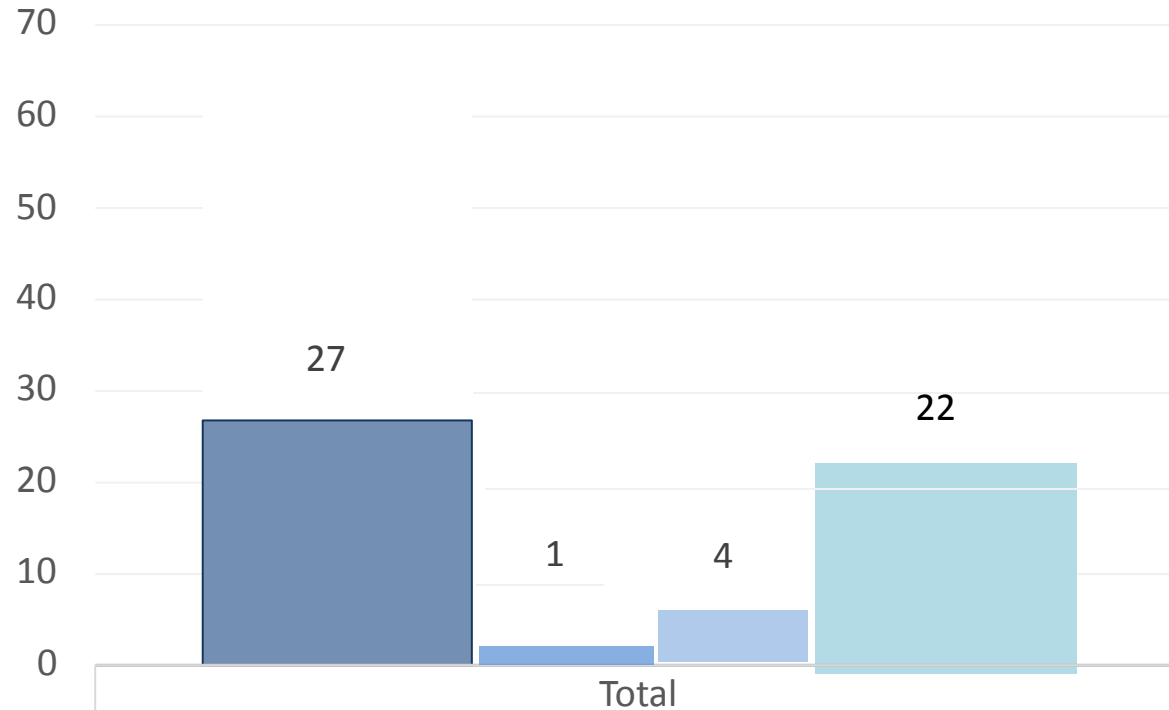
PROSOC TOTAL DE OBRAS EJERCICIO 2020



■ OBRAS.	44
■ POR INICIAR.	5
■ EN PROCESO.	7
■ TERMINADAS.	35



PROSOC OBRAS CUAUHTEMOC EJERCICIO 2020

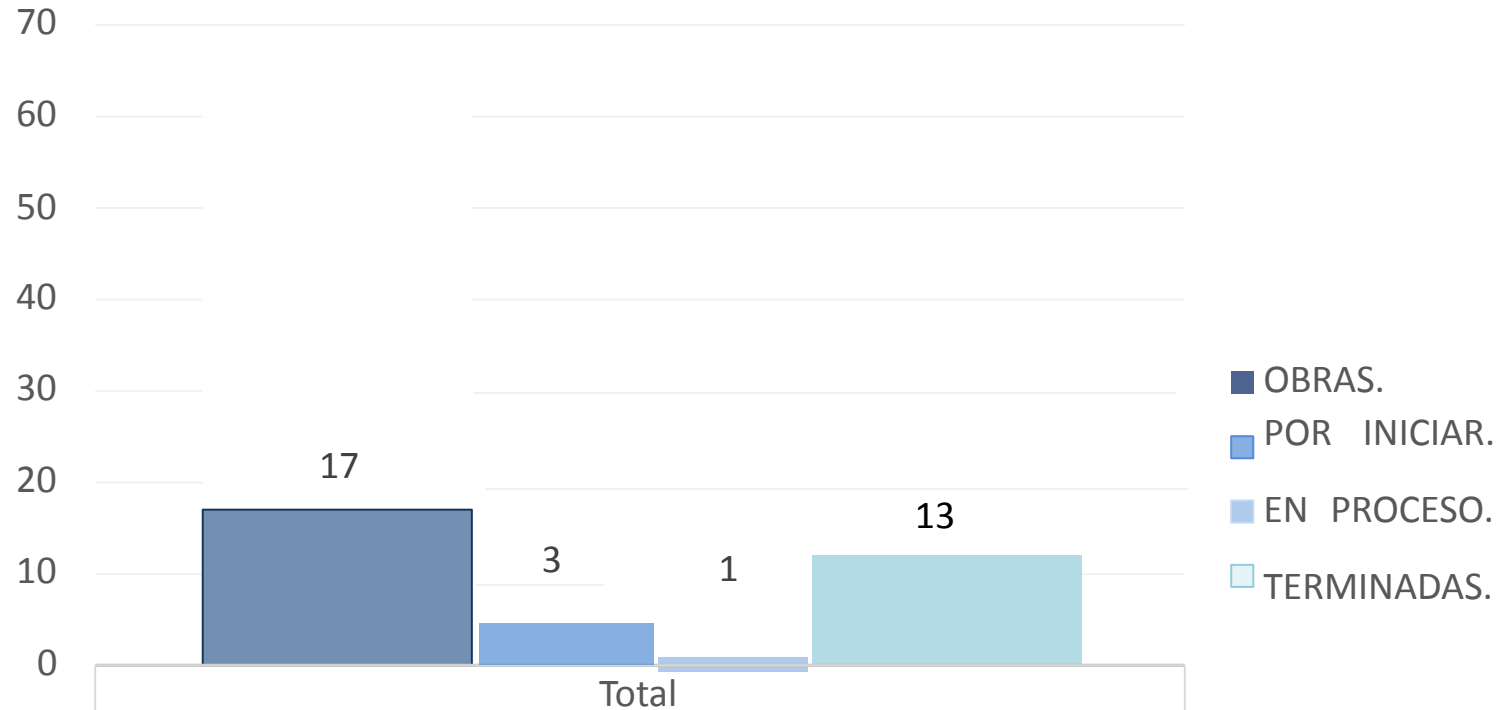


- OBRAS.
- POR INICIAR.
- EN PROCESO.
- TERMINADAS.

■ OBRAS.	27
■ POR INICIAR.	1
■ EN PROCESO.	4
■ TERMINADAS.	22



PROSOC OBRAS VENUSTIANO CARRANZA EJERCICIO 2020



■ OBRAS.	17
■ POR INICIAR.	3
■ EN PROCESO.	1
■ TERMINADAS.	13



RIPUH- CUAUHEMOC 2020

NO.	PREDIO	COLONIA	ALCALDIA	PROYECTO	ESTATUS	PORCENTAJE DE AVANCE	PERÍMETRO	CATALOGACIÓN
1	BOLIVAR 158	OBRERA	CUAUHEMOC	INFRAESTRUCTURA ELECTRICA	TERMINADA	100%	B	NO CATALOGADA
2	DR. JIMENEZ 41	DOCTORES	CUAUHEMOC	INFRAESTRUCTURA ELECTRICA	PROCESO	10%	B	NO CATALOGADA
3	CALZADA DE LA VIGA 18	ESPERANZA	CUAUHEMOC	IMPERMEABILIZACION	TERMINADA	100%	B	NO CATALOGADA
4	CALZADA DE LA VIGA 16	ESPERANZA	CUAUHEMOC	IMPERMEABILIZACION	TERMINADA	100%	B	NO CATALOGADA
5	LIBERTAD 21 C3	MORELOS	CUAUHEMOC	ESCALERAS	EN PROCESO	55%	B	NO CATALOGADA
6	3ra CERRADA DE LIBERTAD 6	MORELOS	CUAUHEMOC	ESCALERAS	TERMINADA	100%	B	NO CATALOGADA
7	VIOLETA 58	GUERRERO	CUAUHEMOC	HERRERIA (ESCALERAS)	TERMJNADA	100%	B	NO CATALOGADA



RIPUH- CUAUHTEMOC 2020

NO.	PREDIO	COLONIA	ALCALDIA	PROYECTO	ESTATUS	PORCENTAJE DE AVANCE	PERÍMETRO	CATALOGACIÓN
8	GALEANA 36	GUERRERO	CUAUHTEMOC	INFRAESTRUCTURA HIDRAULICA		0%	B	NO CATALOGADA
9	MAGNOLIA 90	GUERRERO	CUAUHTEMOC	IMPERMEABILIZACION	TERMINADA	100%	B	NO CATALOGADA
10	JOSE JOAQUIN HERRERA 10-12	CENTRO	CUAUHTEMOC	HERRERIA (ESCALERAS)	PROCESO	50%	B	NO CATALOGADA
11	JOSE JOAQUIN HERRERA 28-32	CENTRO	CUAUHTEMOC	ESCALERAS	TERMINADA	100%	B	NO CATALOGADA
12	FLORIDA 57	CENTRO	CUAUHTEMOC	INFRAESTRUCTURA HIDRAULICA	TERMINADA	100%	A	CATALOGADA
13	CALLEJON MONTERO 7	CENTRO	CUAUHTEMOC	CALLES Y ANDADORES	TERMINADA	100%	B	NO CATALOGADA
14	MANUEL TOLSA 56	CENTRO	CUAUHTEMOC	ESTRUCTURA	TERMINADA	100%	B	NO CATALOGADA



RIPUH- CUAUHTEMOC 2020

NO.	PREDIO	COLONIA	ALCALDIA	PROYECTO	ESTATUS	PORCENTAJE DE AVANCE	PERÍMETRO	CATALOGACIÓN
15	REPUBLICA DE CHILE 49	CENTRO	CUAUHTEMOC	HERRERIA (ESCALERAS)	PROCESO	95%	A	CATALOGADA
16	BUCARELI 66	CENTRO	CUAUHTEMOC	CUBOS DE AREA COMUN	TERMINADA	100%	B	CATALOGADA
17	SAN IDELFONSO 65	CENTRO	CUAUHTEMOC	INFRAESTRUCTURA SANITARIA	TERMINADA	100%	A	
18	REPUBLICA DE VENEZUELA 77	CENTRO	CUAUHTEMOC	IMPERMEABILIZACION	TERMINADA	100%	A	
19	SAN CAMILITO 25	CENTRO	CUAUHTEMOC	IMPERMEABILIZACION	TERMINADA	100 %	B	NO CATALOGADO
20	MESONES 138	CENTRO	CUAUHTEMOC	IMPERMEABILIZACION	TERMINADA	100%	A	
21	REPUBLICA DE PERU 32	CENTRO	CUAUHTEMOC	IMPERMEABILIZACION	TERMINADA	100%	A	CATALOGADA



RIPUH- CUAUHEMOC 2020

NO.	PREDIO	COLONIA	ALCALDIA	PROYECTO	ESTATUS	PORCENTAJE DE AVANCE	PERÍMETRO	CATALOGACIÓN
22	EJE CENTRAL LAZARO CARDENAS 17	CENTRO	CUAUHEMOC	IMPERMEABILIZACION	TERMINADA	100%	A	NO CATALOGADA
23	NEZAHUALCOYOTL 136	CENTRO	CUAUHEMOC	IMPERMEABILIZACION	TERMINADA	100%	B	NO CATALOGADA
24	JOSE JOAQUIN HERRERA 6	CENTRO	CUAUHEMOC	INFRAESTRUCTURA HIDRAULICA	TERMINADA	100%	B	NO CATALOGADA
25	REPUBLICA DE CHILE 47	CENTRO	CUAUHEMOC	ESCALERAS	TERMINADA	100%	A	NO CATALOGADA
26	REPUBLICA DE PARAGUAY 62	CENTRO	CUAUHEMOC	IMPERMEABILIZACION	TERMINADA	100%	A	NO CATALOGADA
27	JOSE JOAQUIN HERRERA 17	CENTRO	CUAUHEMOC	IMPERMEABILIZACION	TERMINADA	100%	A	NO CATALOGADA



RIPUH- VENUSTIANO CARRANZA 2020

NO.	PREDIO	COLONIA	ALCALDIA	PROYECTO	ESTATUS	PORCENTAJE DE AVANCE	PERÍMETRO	CATALOGACIÓN
1	ROSARIO 32	CENTRO	VENUSTIANO CARRANZA	HERRERIA (ESCALERAS)	TERMINADA	100%	B	NO CATALOGADA
2	CORREGIDORA 148	CENTRO	VENUSTIANO CARRANZA	ESCALERAS	TERMINADA	100%	B	NO CATALOGADA
3	CORREGIDORA 140	CENTRO	VENUSTIANO CARRANZA	HERRERIA (ESCALERAS)	TERMINADA	100%	B	NO CATALOGADA
4	ANILLO DE CIRCUNVALACION 40	CENTRO	VENUSTIANO CARRANZA	INFRAESTRUCTURA HIDRAULICA, ALBAÑILERIA, IMPERMEABILIZACION Y PINTURA		0%	B	NO CATALOGADA
5	CANDELARIA DE LOS PATOS MANZANA 4	CENTRO	VENUSTIANO CARRANZA	CALLES Y ANDADORES	TERMINADA	100%	B	NO CATALOGADA
6	JOAQUIN HERRERA 64	CENTRO	VENUSTIANO CARRANZA	ESCALERAS	TERMINADA	100%	B	NO CATALOGADA



RIPUH- VENUSTIANO CARRANZA 2020

NO.	PREDIO	COLONIA	ALCALDIA	PROYECTO	ESTATUS	PORCENTAJE DE AVANCE	PERÍMETRO	CATALOGACIÓN
7	ANILLO DE CIRCUNVACION 20	CENTRO	VENUSTIANO CARRANZA	ESTRUCTURAS	PROCESO	40%	A	NO CATALOGADA
8	LECUMBERRI 59	CENTRO	VENUSTANO CARRANZA	INFRAESTRUCTURA HIDRAULICA	TERMINADA	100%	A	NO CATALOGADA
9	UNIDAD HABITACIONAL CANDELARIA DE LOS PATOS MANZANA I	MORELOS	VENUSTANO CARRANZA	HERRERIA	TERMINADA	100%	B	NO CATALOGADA
10	UNIDAD HABITACIONAL CANDELARIA DE LOS PATOS MANZANA II	MORELOS	VENUSTIANO CARRANZA	INFRAESTRUCTURA SANITARIA	TERMINADA	100%	B	NO CATALOGADA
.11	UNIDAD HABITACIONAL CANDELARIA DE LOS PATOS MANZANA III	MORELOS	VENUSTIANO CARRANZA	INFRAESTRUCTURA HIDRAULICA	TERMINADA	100%	B	NO CATALOGADA
12	CIRCUNVALACION 48	MORELOS	VENUSTIANO CARRANZA	PINTURA	TERMINADA	100%	B	NO CATALOGADA



RIPUH- VENUSTIANO CARRANZA 2020

NO.	PREDIO	COLONIA	ALCALDIA	PROYECTO	ESTATUS	PORCENTAJE DE AVANCE	PERÍMETRO	CATALOGACIÓN
13	4TA LECUMBERRI 60	MORELOS	VENUSTIANO CARRANZA	INFRAESTRUCTURA SANITARIA		0%	B	NO CATALOGADA
14	NACIONAL 44	MORELOS	VENUSTIANO CARRANZA	ESTRUCTURAS		0%	B	NO CATALOGADA
15	NACIONAL 32	MORELOS	VENUSTIANO CARRANZA	INFRAESTRUCTURA HIDRAULICA (TINACOS)	TERMINADA	100%	B	NO CATALOGADA
16	NACIONAL 52	MORELOS	VENUSTIANO CARRANZA	INFRAESTRUCTURA HIDRAULICA	TERMINADA	100%	B	NO CATALOGADA
17	VANEGAS ARROYO 30	MERCED	VENUSTIANO CARRANZA	IMPERMEABILIZACION	TERMINADA	100%	B	NO CATALOGADA



GOBIERNO DE LA
CIUDAD DE MÉXICO

AUTORIDAD DEL
CENTRO
HISTÓRICO



MESA DE TRABAJO INTERINSTITUCIONAL
DE INFRAESTRUCTURA Y OBRAS

JOSE JOAQUIN HERRERA 17 - IMPERMEABILIZACIÓN

ANTES



DESPUES





GOBIERNO DE LA
CIUDAD DE MÉXICO



AUTORIDAD DEL
CENTRO
HISTÓRICO



MESA DE TRABAJO INTERINSTITUCIONAL
DE INFRAESTRUCTURA Y OBRAS

LISTADO PRELIMINAR DE UNIDADES HABITACIONALES BENEFICIADAS RIPIUH 2021

ALCALDIA	No DE UNIDADES
CUAUHTEMOC	8
VENUSTIANO CARRANZA	7



RIPUH- CUAUHTEMOC 2021

LISTADO PARCIAL

NO.	PREDIO	COLONIA	ALCALDIA	PROYECTO	ESTATUS	PORCENTAJE DE AVANCE	PERÍMETRO	CATALOGACIÓN
1	LUIS MOYA 115	CENTRO	CUAUHTEMOC	INFRAESTRUCTURA ELECTRICA	POR INICIAR	0%	A	NO CATALOGADA
2	REPUBLICA DE VENEZUELA 77	CENTRO	CUAUHTEMOC	IMPERMEABILIZACION	PROCESO	50%	A	NO CATALOGADA
3	JOSE JOAQUIN HERRERA 6	CENTRO	CUAUHTEMOC	INFRAESTRUCTURA HIDRAULICA	POR INICIAR	0%	A	NO CATALOGADA
4	MARQUEZ STERLING 2	CENTRO	CUAUHTEMOC	INFRAESTRUCTURA ELECTRICA	POR INICIAR	0%	B	NO CATALOGADA
5	FRAY SERVANDO TERESA DE MIER 142	CENTRO	CUAUHTEMOC	ESCALERAS	POR INICIAR	0%	B	NO CATALOGADA
6	SOL 58 - 66	GUERRERO	CUAUHTEMOC	ALBAÑILERIA	POR INICIAR	0%	B	NO CATALOGADA
7	3RA. CERRADA DE LIBERTAD 6	MORELOS	CUAUHTEMOC	ESCALERAS	POR INICIAR	0%	B	NO CATALOGADA



RIPUH- CUAUHTEMOC 2021

LISTADO PARCIAL

NO.	PREDIO	COLONIA	ALCALDIA	PROYECTO	ESTATUS	PORCENTAJE DE AVANCE	PERÍMETRO	CATALOGACIÓN
8	FLORIDA 57	MORELOS	CUAUHTEMOC	CALLES Y ANDADORES	POR INICIAR	0%	B	NO CATALOGADA



RIPUH- VENUSTIANO CARRANZA 2021

LISTADO PARCIAL

NO.	PREDIO	COLONIA	ALCALDIA	PROYECTO	ESTATUS	PORCENTAJE DE AVANCE	PERÍMETRO	CATALOGACIÓN
1	CORREGIDORA 140	ZONA CENTRO	VENUSTIANO CARRANZA	ESCALERAS	POR INICIAR	0%	B	NO CATALOGADA
2	HABITACIONAL CANDELARIA DE LOS PATOS MANZANA II	ZONA CENTRO	VENUSTIANO CARRANZA	CALLES Y ANDADORES	POR INICIAR	0%	B	NO CATALOGADA
3	JOAQUIN HERRERA 64	ZONA CENTRO	VENUSTIANO CARRANZA	ESCALERAS	POR INICIAR	0%	B	NO CATALOGADA
4	NACIONAL 52	ZONA CENTRO	VENUSTIANO CARRANZA	INFRAESTRUCTURA HIDRAULICA	POR INICIAR	0%	B	NO CATALOGADA
5	NACIONAL 32	ZONA CENTRO	VENUSTIANO CARRANZA	INFRAESTRUCTURA HIDRAULICA	POR INICIAR	0%	B	NO CATALOGADA
6	JARDINEROS 9	MORELOS	VENUSTIANO CARRANZA	INFRAESTRUCTURA HIDRAULICA	POR INICIAR	0%	B	NO CATALOGADA
7	CIRCUNVALACION 48	MORELOS	VENUSTIANO CARRANZA	PINTURA	POR INICIAR	0%	B	NO CATALOGADA



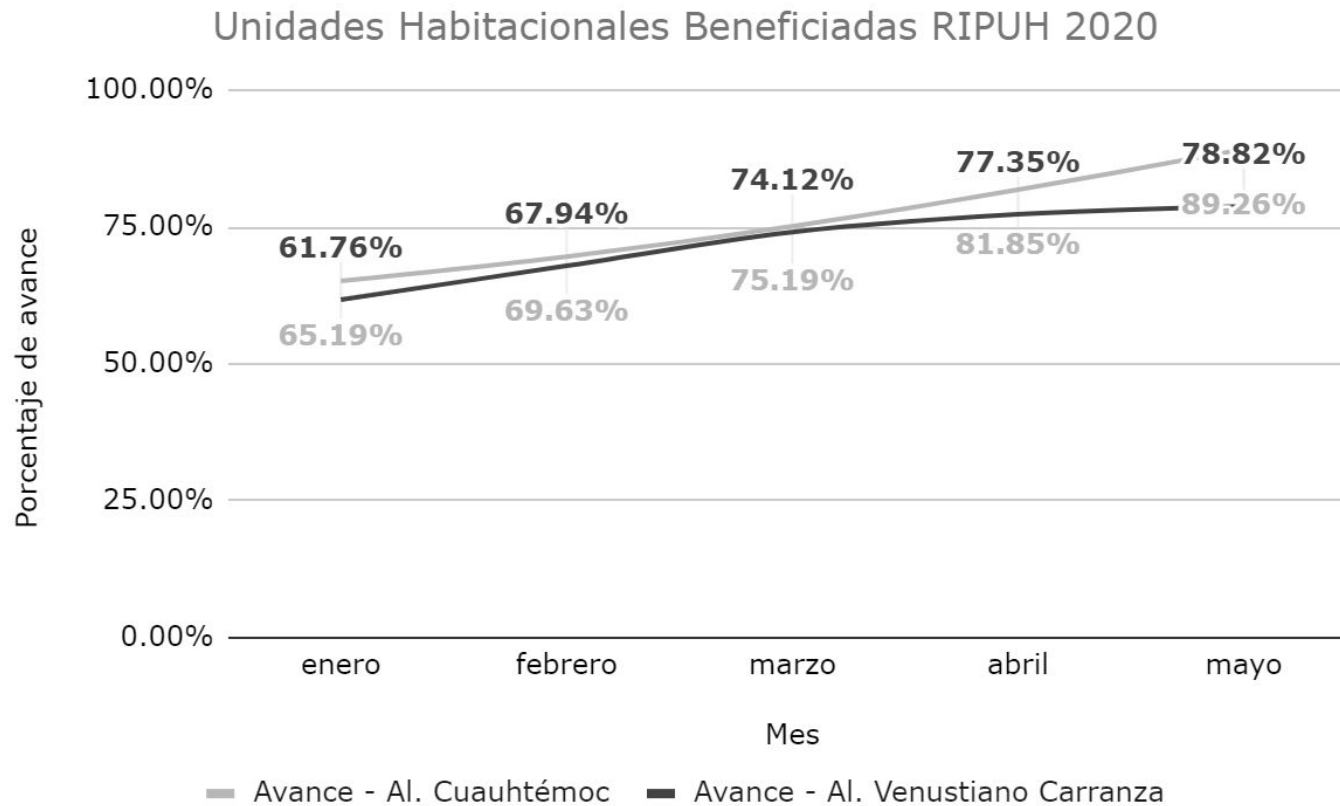
UNIVERSIDAD DEL
CENTRO
HISTÓRICO



MESA DE TRABAJO INTERINSTITUCIONAL
DE INFRAESTRUCTURA Y OBRAS

PROSOC

Reporte de enero a mayo 2021



22 UNIDADES HABITACIONALES
TERMINADAS EN AL. CUAUHTÉMOC DE
27 PROGRAMADAS

13 UNIDADES HABITACIONALES
TERMINADAS EN AL. VENUSTIANO
CARRANZA DE 17 PROGRAMADAS



GOBIERNO DE LA
CIUDAD DE MÉXICO



CENTRO
HISTÓRICO



MESA DE TRABAJO INTERINSTITUCIONAL
DE INFRAESTRUCTURA Y OBRAS

ADIP

Tema	Indicador	Periodicidad	Reporte del 12/05	Reporte al 27/05	Próximo reporte
Conectividad e Infraestructura de Telecomunicaciones	Ducto Maestro Santa María la Redonda	Quincenal	87%	92 %	15 de junio



GOBIERNO DE LA
CIUDAD DE MÉXICO

AUTORIDAD DEL
CENTRO
HISTÓRICO



MESA DE TRABAJO INTERINSTITUCIONAL
DE INFRAESTRUCTURA Y OBRAS



INFRAESTRUCTURA INMERSIONADA EN LA VIALIDAD

META

TRAYECTORIA	ML
RED TRONCAL	12416
RED DISTRIBUCION	156
RADIALES Y ACOMETIDAS	5096

92% DE AVANCE



GOBIERNO DE LA
CIUDAD DE MÉXICO



ADIP DE SEGUROS DE
CENTRO
HISTÓRICO



MESA DE TRABAJO INTERINSTITUCIONAL
DE INFRAESTRUCTURA Y OBRAS

ADIP

Tema	Indicador	Periodicidad	Reporte del 12/05	Reporte al 27/05	Próximo reporte
Conectividad e Infraestructura de Telecomunicaciones	Ducto Maestro Balderas	Mensual	63%	67%	15 de junio



GOBIERNO DE LA CIUDAD DE MÉXICO

AUTORIDAD DEL CENTRO HISTÓRICO



MESA DE TRABAJO INTERINSTITUCIONAL DE INFRAESTRUCTURA Y OBRAS



INFRAESTRUCTURA INMERSIONADA EN LA VIALIDAD

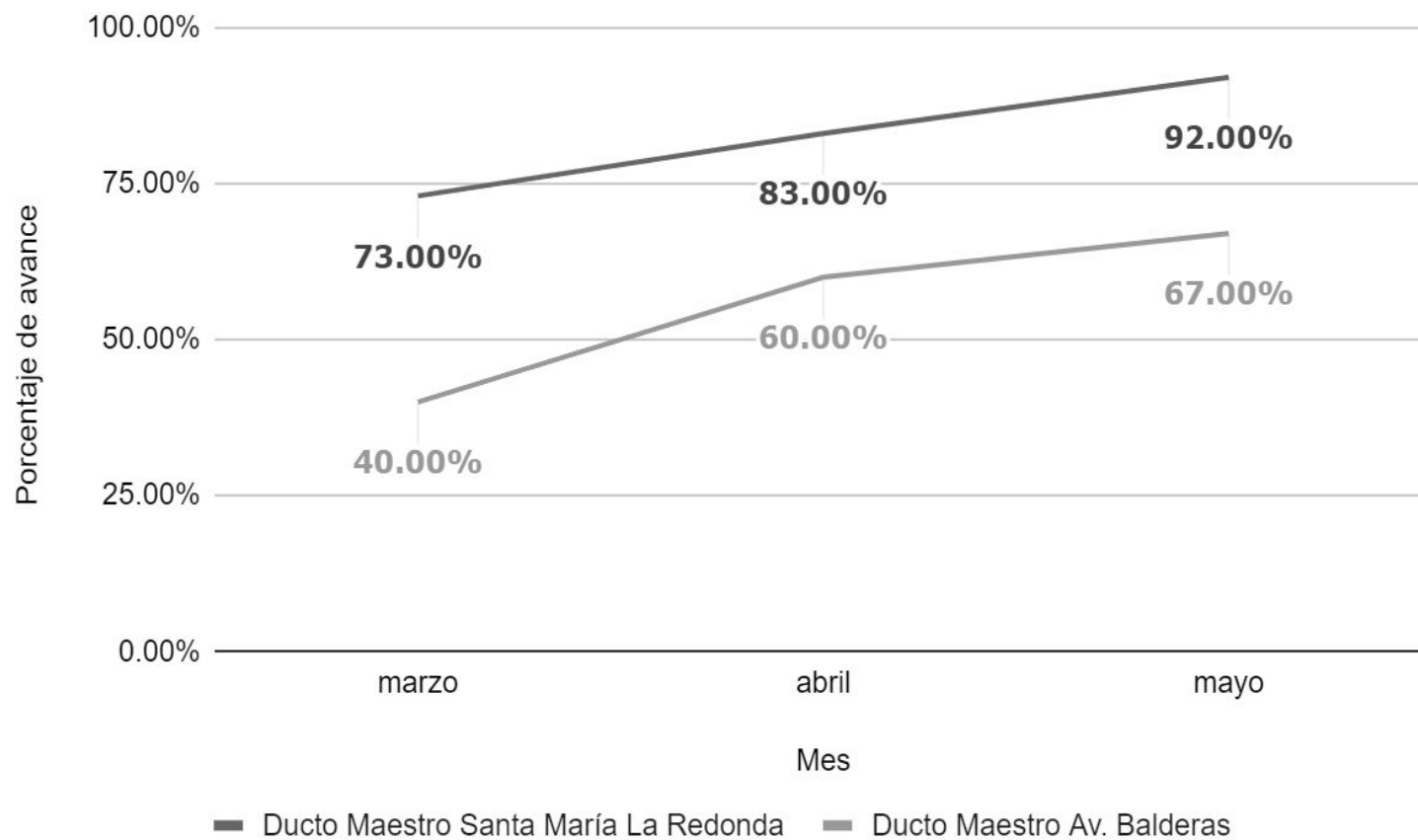
META

TRAYECTORIA	ML
RED TRONCAL	10.016
RED DISTRIBUCION	4176
RADIALES Y ACOMETIDAS	4250

67 % DE AVANCE



Avance de obra ADIP - Ductos maestros



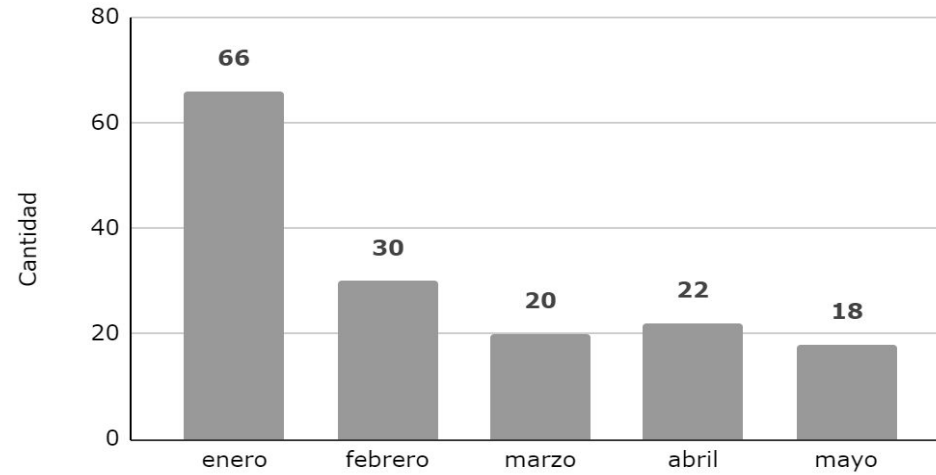
Avance 92%
Santa María La Redonda

Avance 67%
Av. Balderas

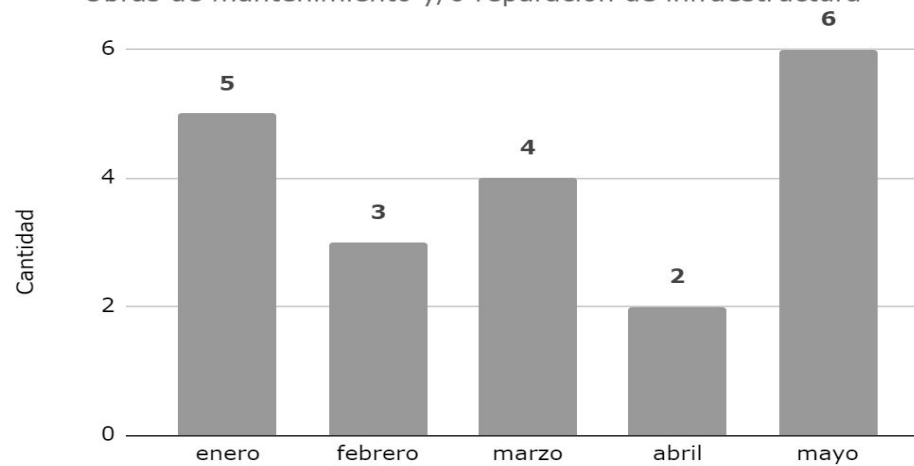
Indicador	Periodicidad	Semana del 14 al 28/05	Próximo reporte
No. cámaras con falla o intermitencia	Quincenal	08 cámaras	15 de junio
Número de obras de mantenimiento y/o reparación de atención a la infraestructura		03 cámaras en 03 sitios	

*NOTA: Los datos proporcionados son extraídos de los **Reportes de mesa de ayuda de C5***

Cámaras con falla o intermitencia



Obras de mantenimiento y/o reparación de infraestructura



20
acciones de mantenimiento o
reparación
enero a mayo

SSC-TRÁNSITO

Tema	Unidad de medida	Periodicidad	18 al 30/05	Próximo reporte
Semáforos	Número de semáforos con mantenimiento preventivo		6	
	Número de semáforos con mantenimiento correctivo	Quincenal	51	
Cámaras	Número de cámaras con mantenimiento preventivo		0	15 de junio
	Número de cámaras con mantenimiento correctivo		0	

SSC-SCT-DSOT

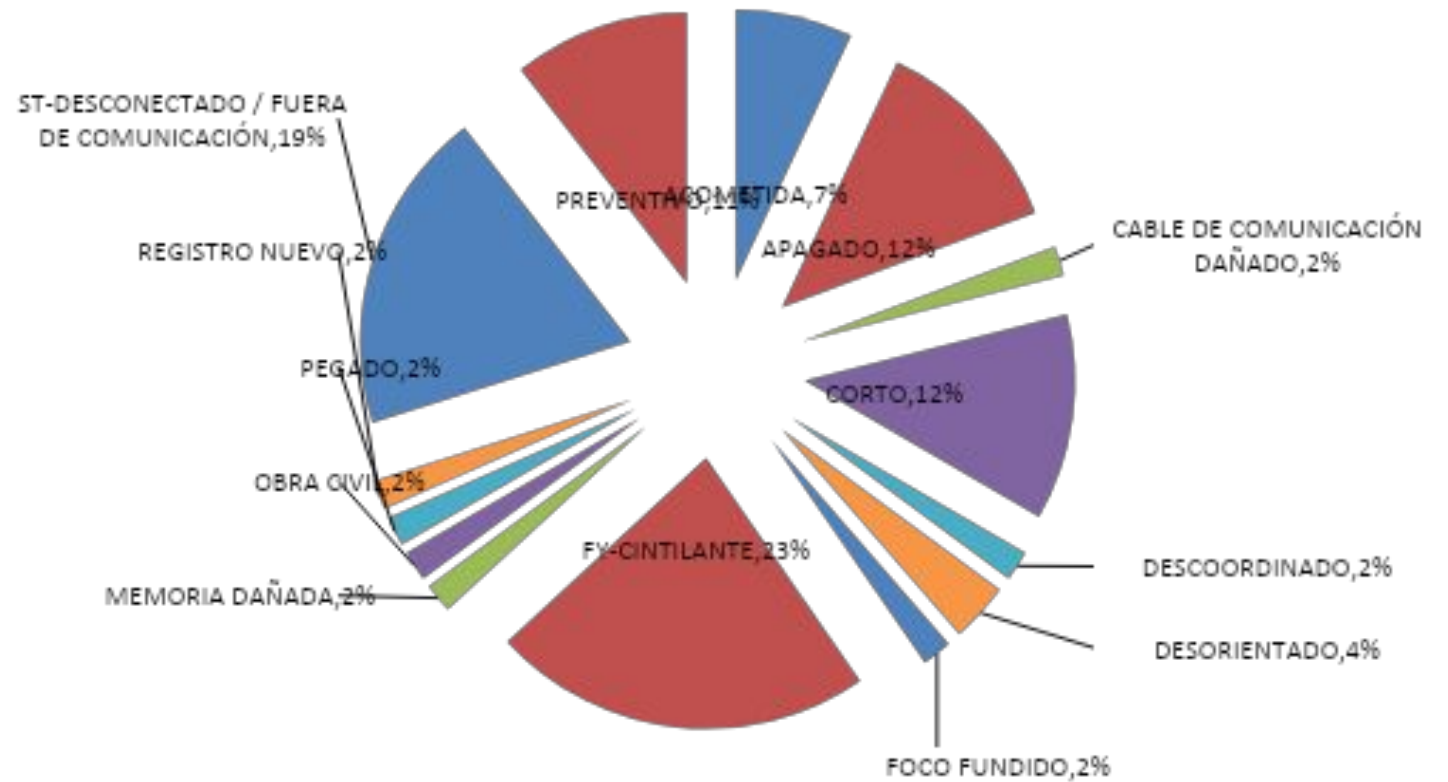
CORRECTIVO

ACOMETIDA	4
APAGADO	7
CABLE DE COMUNICACIÓN DAÑADO	1
CORTO	7
DESCOORDINADO	1
DESORIENTADO	2
FOCO FUNDIDO	1
FY-CINTILANTE	13
MEMORIA DAÑADA	1
OBRA CIVIL	1
PEGADO	1
REGISTRO NUEVO	1
ST-DESCONECTADO / FUERA DE COMUNICACIÓN	11

PREVENTIVO

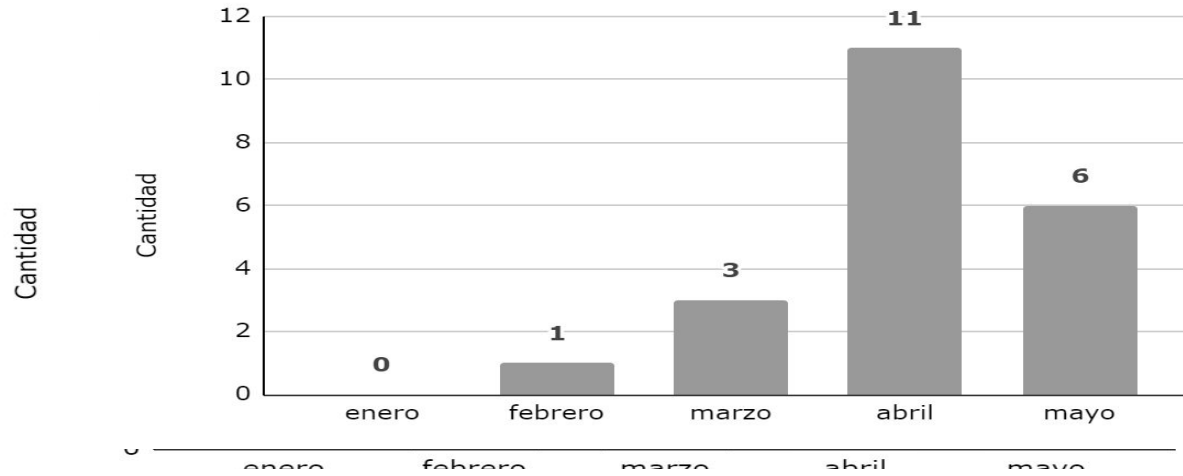
LIMPIEZA DE COMPONENTES	6
TOTAL GENERAL	57

MANTENIMIENTO SEMAFORICO

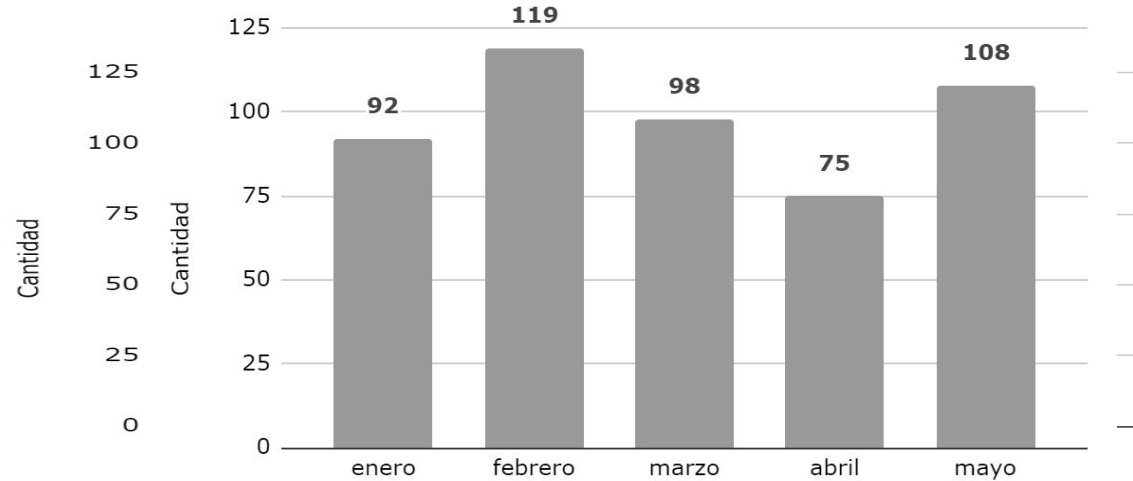


SSC-TRÁNSITO

Semáforos con mantenimiento preventivo



Semáforos con mantenimiento correctivo



461
acciones de
mantenimiento
acumuladas



GOBIERNO DE LA
CIUDAD DE MÉXICO

SECRETARÍA DE
CULTURA Y
PATRIMONIO
HISTÓRICO



MESA DE TRABAJO INTERINSTITUCIONAL
DE INFRAESTRUCTURA Y OBRAS

Reportes

Turnos e incidencias urbanas

Asuntos generales

Acuerdos

Asistencia

Transmisión en vivo



Matriz de seguimiento a turnos




ATIENDE	Atendido	Pendiente	Proceso	Suma total
ACH	15			15
Al. Cuauhtémoc	3			3
C5	1			1
CFE	4			4
CONAVI	1			1
DGSUS		1		1
INBAL	1			1
SACMEX	6		1	7
SEDEMA	1			1
SEDUVI	2			2
SOS-DGCOP	2			2
SOS-DGOIV	8			8
SOS-DGSUS	3			3
Suma total	47	1	1	49

SACMEX-SEDEMA-ACH

Reporte de turno cumplido surgido en la 9na. MIO

- Se entregó oficio para exhortar que se cumpla con la Norma del manejo adecuado de grasas y aceites residuales a los 9 establecimientos generadores de grasas ubicados en Cuba y Luis González Obregón
 - ✓ Cuba No. 99 Locales 1, 2 y 3
 - ✓ Luis González Obregón No. 29 L. 1 y 2, 3, 5, 6, 7 y 8



SACMEX

Reporte de revisión en República de Cuba y Luis González Obregón realizada el 19 de mayo

Sobre Luis González Obregón
Registro pluvial sin tapa, a muy **escasa profundidad**, con un **diámetro de descarga Insuficiente** y **a contrapendiente**.




Canaleta pluvial de dimensiones muy reducidas y con descarga de 2 pulgadas de diámetro que resulta **INSUFICIENTE**.



Luis González Obregón
y Brasil
Trayectoria de
descarga de la rejilla
pluvial.



Residuos de concreto y
desechos plásticos
extraídos de la canaleta
pluvial.



Se realizó desazolve
y limpieza de
accesorios pluviales





SEGUIMIENTO A TURNOS

Derivados de la 10ma. Mesa del 18-05-2021

Atendidos



CLAVE	SOLICITANTE	SOLICITUD	ATIENDE	EVIDENCIA	ESTATUS	OBSERVACIONES
TCH-046	CONAVI	Gestionar reunión con el Alcalde de Cuauhtémoc para resolver la multa interpuesta por presunto incumplimiento de permisos de obra.	ACH		Atendido	Arq. Humberto Rello Gómez, Dir. de Integración y Validación de Proyectos, se puso en contacto con el Alcalde
TCH-047	SACMEX	Coordine reunión con Tránsito y el Sector de policía para los cierres en la zonas de obra de República de Chile y el Polígono de San Hipólito	ACH		Atendido	<p>CIERRE a partir de 25/05/21</p> <p>Se reunieron el 20/05/2021, se acordó:</p> <ul style="list-style-type: none"> - Inicio de obra en Rep. de Chile 24 de mayo 2021 1. Apoyo con agentes de tránsito en tramo 1 (de Honduras a Belisario) 2. Turnos de 24 horas, durante 3 meses 3. Se cuidará red de semáforos y cámaras de vigilancia de SSC 4. Apoyo de la SSC ante alguna eventualidad de la obra, como retirar vehículos estacionados y cuidar integridad de los trabajadores 5. El día 21/05/21 SACMEX envió el plano corregido con las observaciones de la Dir. Gral de Ingeniería de Tránsito a la ACH



SEGUIMIENTO A TURNOS


Derivados de la 10ma. Mesa del 18-05-2021

Atendidos



CLAVE	SOLICITANTE	SOLICITUD	ATIENDE	ESTATUS	OBSERVACIONES
TCH-048	SACMEX	Realizar recorrido en conjunto en la zona de obra por los temas de alta, baja y media tensión.	CFE	Atendido	<p>Se reunieron el 19/05/21</p> <ul style="list-style-type: none"> - Se identificaron trayectorias anchos y direcciones de cableado de media, baja y alta tensión; se encontraron registros con saturación de agua. - CFE realiza marcas (pintura roja) en piso, señalando anchos y profundidad. - CFE entregará un croquis con el levantamiento de ductos y trayectorias, se enviará de forma electrónica (pendiente) - Se verificaron frentes que la empresa propone para proyecto - Se dará aviso a CFE antes de iniciar los trabajos y evitar afectaciones
TCH-049	TRÁNSITO	Coordinar reunión con ADIP para la habilitación de la infraestructura de semáforos en República de Brasil.	ACH	Atendido	<ul style="list-style-type: none"> - Ing. Yniesta compartió de manera económica el proyecto de habilitación de la red de semáforos con la ADIP. - ADIP ya devolvió observaciones a Tránsito. - Pendiente la formalización del ingreso



CLAVE	SOLICITANTE	SOLICITUD	ATIENDE	EVIDENCIA	ESTATUS	OBSERVACIONES
TCH-001	ACH	Se realice la reparación de la atarjea rota de la calle de Roldán entre San Pablo y Ramón Corona	SACMEX		Proceso	<p>Como primer avance de trabajo se realizó el sondeo y limpieza de 60 ML de atarjea de diámetro 0.38M, 2 Pozos de Visita, extracción de 0.25 m3 de azolve.</p> <p>Queda pendiente reparación de atarjea que se identificó rota 12 de enero. Se confirma que la atarjea presenta un colapso entre el PV 1 y PV 2.</p> <p>Se elimina un taponamiento localizado entre el PV 6 y PV 7, este es ocasionado por la acumulación de grasa al interior de la atarjea, se reduce el 75% de la carga que presentaba la atarjea, sin embargo, se requiere continuar con la extracción de azolve, ya sea con el apoyo de un equipo mecánico de tipo "malacate" o Hidroneumático.</p> <p>Se programará en función de la disponibilidad del SACMEX</p>



Pendientes



CLAVE	SOLICITANTE	SOLICITUD	ATIENDE	ESTATUS	OBSERVACIONES
TCH-050	ACH	Se realice el retiro de lonas de medidas sanitarias en el Centro Histórico	DGSUS	Pendiente	Pendiente que Jesús Cruz reciba autorización para el retiro



Matriz de seguimiento a Incidencias Urbanas



Dependencia	Atendido	Pendiente	Proceso	Total
ACH	46	6	0	52
Alcaldía Cuauhtémoc	38	14	0	52
C5	3	0	0	3
CFE	104	27	1	132
SACMEX	48	16	3	67
SEDEMA	0	1	0	1
SGIRyPC	1	1	0	2
SOS-AP	34	3	1	38
SOS-DGOIV	20	11	2	33
SOS-DGSUS	30	0	0	30
STC-METRO	2	0	0	2
TELMEX	5	1	0	6
TRÁNSITO	16	3	3	22
Total general	347	83	10	440



Atención VIPPSC Del 18 al 31 de mayo Incidencias Atendidas






CLAVE	VIPPSC	SOLICITUD	UBICACIÓN	ENTRE CALLE	Y CALLE	FOTOGRAFÍA ANTES	FOTOGRAFÍA DESPUÉS	ATIENDE	ESTATUS
IUCH-390	VIPP 2. Callejón del 57 - Plaza de la Concepción	Tapa de registro roto	Tacuba	Isabel la Católica				ACH	Atendido
IUCH-393	VIPP 3. Santo Domingo	Obstrucción con dovelas	República de Brasil	Esquina	República de Perú			ACH	Atendido



Atención VIPPSC Del 18 al 31 de mayo Incidencias Atendidas







CLAVE	VIPPSC	SOLICITUD	UBICACIÓN	ENTRE CALLE	Y CALLE	FOTOGRAFÍA ANTES	FOTOGRAFÍA DESPUÉS	ATIENDE	ESTATUS
IUCH-418	VIPP 3. Santo Domingo	Dovelas estorbando	República de Brasil	República de Perú	República de Nicaragua			ACH	Atendido
IUCH-404	VIPP 3. Santo Domingo	Falla en el suministro de energía eléctrica	República de Brasil	República de Perú	Santo Domingo	Sin Imagen		CFE	Atendido
IUCH-406	VIPP 3. Santo Domingo	Falla en el suministro de energía eléctrica	República de Brasil	Belisario Domínguez	República de Perú			CFE	Atendido



Atención VIPPSC Del 18 al 31 de mayo Incidencias Atendidas




CLAVE	VIPPSC	SOLICITUD	UBICACIÓN	ENTRE CALLE	Y CALLE	FOTOGRAFÍA ANTES	FOTOGRAFÍA DESPUÉS	ATIENDE	ESTATUS
IUCH-408	VIPP 6. Antigua Merced-Mixcalco	Falta de luz en barrios locales y viviendas	República de Uruguay	Roldan	Santo Tomás	Sin Imagen		CFE	Atendido
IUCH-409	VIPP 3. Santo Domingo	No hay luz	República de Brasil			Sin Imagen		CFE	Atendido
IUCH-412	VIPP 1. Santa María la Redonda	La coladera se sumió	Mina	Riva Palacio	2 de Abril			CFE	Atendido
IUCH-415	VIPP 6. Antigua Merced-Mixcalco	Mufa sin reja de protección al paso del peatón	Circunvalación	Zapata				CFE	Atendido
IUCH-416	VIPP 7. Vizcaínas-Corredor Cultural Regina	No hay luz	San Jerónimo			Sin imagen		CFE	Atendido



Atención VIPPSC Del 18 al 31 de mayo Incidencias Atendidas



CLAVE	VIPPSC	SOLICITUD	UBICACIÓN	ENTRE CALLE	Y CALLE	FOTOGRAFÍA ANTES	FOTOGRAFÍA DESPUÉS	ATIENDE	ESTATUS
IUCH-435	VIPP 8. San Pablo	Falta de luz	Ramón Corona					CFE	Atendido
IUCH-437	VIPP 8. San Pablo	Falla suministro eléctrico	Ramón Corona 25			sin imagen		CFE	Atendido
IUCH-388	VIPP 1. Santa María la Redonda	Encharcamiento	Galeana	Violeta				SACMEX	Atendido
IUCH-389	VIPP 2. Callejón del 57 - Plaza de la Concepción	Desazolve	Allende					SACMEX	Atendido



Atención VIPPSC Del 18 al 31 de mayo Incidencias Atendidas



CLAVE	VIPPSC	SOLICITUD	UBICACIÓN	ENTRE CALLE	Y CALLE	FOTOGRAFÍA ANTES	FOTOGRAFÍA DESPUÉS	ATIENDE	ESTATUS
IUCH-391	VIPP 2. Callejón del 57 - Plaza de la Concepción	Tubería suelta	Comonfort	República de Honduras	República de Paraguay			SACMEX	Atendido
IUCH-392	VIPP 2. Callejón del 57 - Plaza de la Concepción	Eje Central						SACMEX	Atendido



Atención VIPPSC Del 18 al 31 de mayo Incidencias Atendidas



CLAVE	VIPPSC	SOLICITUD	UBICACIÓN	ENTRE CALLE	Y CALLE	FOTOGRAFÍA ANTES	FOTOGRAFÍA DESPUÉS	ATIENDE	ESTATUS
IUCH-395	VIPP 1. Santa María la Redonda	Desazolve en lateral de Reforma, afecta llegada de usuarios	Hidalgo					Sacmex	Atendido
IUCH-398	VIPP 1. Santa María la Redonda	Encharcamiento	Galeana	Violeta				Sacmex	Atendido



Atención VIPPSC Del 18 al 31 de mayo Incidencias Atendidas



CLAVE	VIPPSC	SOLICITUD	UBICACIÓN	ENTRE CALLE	Y CALLE	FOTOGRAFÍA ANTES	FOTOGRAFÍA DESPUÉS	ATIENDE	ESTATUS
IUCH-411	VIPP 1. Santa María la Redonda	Fuga de Gas	San Fernando	Héroes				Sacmex	Atendido
IUCH-430		Fuga de drenaje	Artículo 123	Humboldt	Balderas	sin imagen		Sacmex	Atendido



Atención VIPPSC Del 18 al 31 de mayo Incidencias Atendidas



CLAVE	VIPPSC	SOLICITUD	UBICACIÓN	ENTRE CALLE	Y CALLE	FOTOGRAFÍA ANTES	FOTOGRAFÍA DESPUÉS	ATIENDE	ESTATUS
IUCH-440	VIPP 4. Alameda - Sector Financiero	Falta de tapa de coladera	Eje Central	16 de Septiembre				Sacmex	Atendido
IUCH-410	VIPP 5. Zócalo	Poste de alumbrado público inclinado	Plaza Seminario					SOS-AP	Atendido



Atención VIPPSC Del 18 al 31 de mayo Incidencias Atendidas



CLAVE	VIPPSC	SOLICITUD	UBICACIÓN	ENTRE CALLE	Y CALLE	FOTOGRAFÍA ANTES	FOTOGRAFÍA DESPUÉS	ATIENDE	ESTATUS
IUCH-422	VIPP 5. Zócalo	Luminaria fundida	Madero					SOS-AP	Atendido
IUCH-423	VIPP 4. Alameda - Sector Financiero	Luminaria fundida	Gante	Madero	16 de Septiembre			SOS-AP	Atendido
IUCH-424	VIPP 8. San Pablo	Luminaria sin luz	Las Cruces	El Salvador	República de Uruguay	sin imagen		SOS-AP	Atendido



Atención VIPPSC Del 18 al 31 de mayo Incidencias Atendidas



CLAVE	VIPPSC	SOLICITUD	UBICACIÓN	ENTRE CALLE	Y CALLE	FOTOGRAFÍA ANTES	FOTOGRAFÍA DESPUÉS	ATIENDE	ESTATUS
IUCH-397	VIPP 6. Antigua Merced-Mixcalco	Acumulación de basura	Moneda	Guatemala	Museo de San Carlos			SOS-DGSUS	Atendido
IUCH-414	VIPP 4. Alameda - Sector Financiero	Basura en vía pública	Bolívar	Venustiano Carranza	República de Uruguay			SOS-DGSUS	Atendido
IUCH-394	VIPP 4. Alameda - Sector Financiero	Cable de teléfono obstruyendo la circulación	16 de Septiembre	Palma		Sin Imagen		TELMEX	Atendido
IUCH-419	VIPP 2. Callejón del 57 - Plaza de la Concepción	Cable de teléfono en piso	Callejón del 57	Donceles				Telmex	Atendido



GOBIERNO DE LA
CIUDAD DE MÉXICO

SECRETARÍA DE
CULTURA Y PATRIMONIO
HISTÓRICO

Atención VIPPSC Del 18 al 31 de mayo Incidencias Atendidas



MESA DE TRABAJO INTERINSTITUCIONAL
DE INFRAESTRUCTURA Y OBRAS

CLAVE	VIPPSC	SOLICITUD	UBICACIÓN	ENTRE CALLE	Y CALLE	FOTOGRAFÍA ANTES	FOTOGRAFÍA DESPUÉS	ATIENDE	ESTATUS
IUCH-425	VIPP 4, Alameda - Sector Financiero	Centro de líneas abierto	Allende	Donceles				Telmex	Atendido
IUCH-400		Falla en semáforo	Arcos de Belén	Balderas				Tránsito	Atendido



Incidencias en proceso



CLAVE	VIPPSC	SOLICITUD	UBICACIÓN	ENTRE CALLE	Y CALLE	FOTOGRAFÍA ANTES	ATIENDE	ESTATUS
IUCH-149	VIPP 1. Santa María la Redonda	Falta tapa de registro eléctrico	Zarco	Violeta			CFE	En proceso
IUCH-279	VIPP 3. Santo Domingo	Falla en semáforo	República de Brasil	República de Perú	Esquina		Tránsito	En proceso
IUCH-335	VIPP 3. Santo Domingo	Falla de semáforo	República de Brasil	República de Colombia	Eje 1 Norte		Tránsito	En proceso
IUCH-364	VIPP 1. Santa María la Redonda	Obras	Jardín Allende	Reforma	Pedro Moreno		SOS-DGOIV	En proceso
IUCH-365	VIPP 1. Santa María la Redonda	Obras	Puente de Alvarado				SACMEX	En proceso



Incidencias en proceso



CLAVE	VIPPSC	SOLICITUD	UBICACIÓN	ENTRE CALLE	Y CALLE	FOTOGRAFÍA ANTES	ATIENDE	ESTATUS
IUCH-386	VIPP 3. Santo Domingo	Luminarias sin cubierta	República de Chile 8	Donceles			SOS-AP	En proceso
IUCH-428	VIPP 3. Santo Domingo	Descarga domiciliaria en mal estado, se requiere reconstrucción	República de Brasil	República de Colombia	República de Bolivia		Sacmex	En proceso



Incidencias en proceso



CLAVE	VIPPSC	SOLICITUD	UBICACIÓN	ENTRE CALLE	Y CALLE	FOTOGRAFÍA ANTES	ATIENDE	ESTATUS
IUCH-429	VIPP 1. Santa María la Redonda	Cascajo	Pedro Moreno	Eje Central			SOS-DGOIV	En proceso
IUCH-432	VIPP 3. Santo Domingo	Fuga de agua	Plaza Santa Catarina				Sacmex	En proceso
IUCH-442	VIPP 8. San Pablo	Falla en semáforo	Las Cruces	República de Uruguay		sin imagen	Tránsito	En proceso



Incidencias pendientes



CLAVE	VIPPSC	SOLICITUD	UBICACIÓN	ENTRE CALLE	Y CALLE	FOTOGRAFÍA ANTES	ATIENDE	ESTATUS
IUCH-431	VIPP 1. Santa María la Redonda	Coladera o Registro sin tapa	Eje Central	Santa Veracruz			ACH	pendiente
IUCH-399	VIPP 1. Santa María la Redonda	No hay luz	2 de Abril	Santa Veracruz	Hidalgo		Al. Cuauhtémoc	Pendiente



Incidencias pendientes



CLAVE	VIPPS	SOLICITUD	UBICACIÓN	ENTRE CALLE	Y CALLE	FOTOGRAFÍA ANTES	ATIENDE	ESTATUS
IUCH-413	VIPP 1. Santa María la Redonda	alumbrado público no sirve	2 de Abril	Pensador Mexicano	Santa Veracruz		Al. Cuauhtémoc	Pendiente
IUCH-417	VIPP 1. Santa María la Redonda	Falla en el alumbrado público	Pensador Mexicano				Al. Cuauhtémoc	pendiente
IUCH-434	VIPP 8. San Pablo	Registro donde se sale el agua	San Pablo	Santo Tomás			Al. Cuauhtémoc	pendiente
IUCH-405	VIPP 1. Santa María la Redonda	Tapa de registro en mal estado	Zarco	Violeta			CFE	Pendiente



Incidencias pendientes



CLAVE	VIPPSC	SOLICITUD	UBICACIÓN	ENTRE CALLE	Y CALLE	FOTOGRAFÍA ANTES	ATIENDE	ESTATUS
IUCH-421	VIPP 1. Santa María la Redonda	Falta tapa de CFE	Pedro moreno	Eje Central			CFE	pendiente
IUCH-427	VIPP 6. Antigua Merced-Mixcalco	No hay luz en la bomba	Soledad	Callejón Lecheras	Callejón Alhondiga	sin imagen	CFE	pendiente
IUCH-433	VIPP 6. Antigua Merced-Mixcalco	Tapa de registro de CFE mal acomodado	Loreto	Mixcalco		sin imagen	CFE	pendiente
IUCH-438	VIPP 1. Santa María la Redonda	Registros sin tapa	Eje Central				CFE	pendiente



Incidencias pendientes



CLAVE	VIPPS	SOLICITUD	UBICACIÓN	ENTRE CALLE	Y CALLE	FOTOGRAFÍA ANTES	ATIENDE	ESTATUS
IUCH-439	VIPP 1. Santa María la Redonda	Registros sin tapa	Eje Central				CFE	pendiente
IUCH-396	VIPP 4. Alameda - Sector Financiero	Coladera tapada y con mal olor	5 de mayo	Isabel la Católica	Motolinia		Sacmex	Pendiente



Incidencias pendientes



CLAVE	VIPPSC	SOLICITUD	UBICACIÓN	ENTRE CALLE	Y CALLE	FOTOGRAFÍA ANTES	ATIENDE	ESTATUS
IUCH-407	VIPP 7. Vizcaínas-Corredor Cultural Regina	Falta de tapa de registro	Fray Servando				Sacmex	Pendiente
IUCH-420	VIPP 1. Santa María la Redonda	coladera destapada a media calle	Violeta	Rivapalacio	Galeana		Sacmex	pendiente



Incidencias pendientes



CLAVE	VIPPSC	SOLICITUD	UBICACIÓN	ENTRE CALLE	Y CALLE	FOTOGRAFÍA ANTES	ATIENDE	ESTATUS
IUCH-426	VIPP 3. Santo Domingo	Falta conexión de tubería	República de Brasil	Donceles	Tacuba		Sacmex	Pendiente
IUCH-436	VIPP 1. Santa María la Redonda	Drenaje obstruido	Rivapalacio				Sacmex	pendiente



Incidencias pendientes



CLAVE	VIPPS	SOLICITUD	UBICACIÓN	ENTRE CALLE	Y CALLE	FOTOGRAFÍA ANTES	ATIENDE	ESTATUS
IUCH-441	VIPP 6. Antigua Merced-Mixcalco	Falta tapa de coladera	Manuel Doblado	Nacional	Joaquín Herrera		Sacmex	pendiente
IUCH-401		Falta tapa de registro	Ayuntamiento	Eje Central			tránsito	Pendiente
IUCH-402		Falta tapa de registro	Ayuntamiento	Eje Central			tránsito	Pendiente



BARRIO ADENTRO

Matriz de seguimiento



**62 %
avance**

Dependencia	Estatus			Total
	Atendido	Proceso	Pendiente	
Autoridad del Centro Histórico	25		1	26
Alcaldía Cuauhtémoc	20		13	33
CFE	4		12	16
C5	1			1
SACMEX	2		3	5
SOS-DGOIV			2	2
TELMEX			1	1
Total general	52		32	84



BARRIO ADENTRO

Incidencias atendidas

Del 09 al 22 de marzo



CLAVE	POLÍGONO	SOLICITUD	ATIENDE	ANTES	DESPUÉS	ESTATUS	FECHA DE ATENCIÓN
TBA-010	SMR-Guerrero	Reparación de banqueta estampada en Degollado entre Reforma y Luis Ogazón	ACH			Atendido	09/03/2021
TBA-011	SMR-Guerrero	Retiro de tocón y reparación de banqueta en Degollado entre Reforma y Luis Ogazón	ACH			Atendido	09/03/2021
TBA-015	SMR-Guerrero	Registro de tocón en Magnolia entre Lerdo y Soto	Alcaldía Cuauhtémoc			Atendido	22/03/2021




BARRIO ADENTRO

Incidencias atendidas

Del 09 al 22 de marzo



CLAVE	POLÍGONO	SOLICITUD	ATIENDE	ANTES	DESPUÉS	ESTATUS	FECHA DE ATENCIÓN
TBA-016	SMR-Guerrero	Retiro de tocón en Degollado entre Galeana y Camelia	Alcaldía Cuauhtémoc			Atendido	11/03/21
TBA-018	SMR-Guerrero	Retiro de tocón en Degollado entre Galeana y Camelia	Alcaldía Cuauhtémoc			Atendido	11/03/2021
TBA-019	SMR-Guerrero	Retiro de tocón en Degollado entre Galeana y Camelia	Alcaldía Cuauhtémoc			Atendido	11/03/2021



BARRIO ADENTRO

Incidencias atendidas

Del 09 al 22 de marzo



CLAVE	POLÍGONO	SOLICITUD	ATIENDE	ANTES	DESPUÉS	ESTATUS	FECHA DE ATENCIÓN
TBA-020	SMR-Guerrero	Retiro de tocón en Magnolia entre Soto y Zarco	Alcaldía Cuauhtémoc			Atendido	22/03/2021
TBA-021	SMR-Guerrero	Reparación de banqueta en Galeana entre Soto y Zarco	Alcaldía Cuauhtémoc			Atendido	12/03/21
TBA-023	SMR-Guerrero	Registro en mal estado en Moctezuma entre Zarco y Soto	ACH			Atendido	09/03/2021



BARRIO ADENTRO

Incidencias atendidas

Del 09 al 22 de marzo



CLAVE	POLÍGONO	SOLICITUD	ATIENDE	ANTES	DESPUÉS	ESTATUS	FECHA DE ATENCIÓN
TBA-028	SMR-Guerrero	Retiro de tocón en Moctezuma entre Soto y Lerdo	Alcaldía Cuauhtémoc			Atendido	12/03/2021
TBA-031	SMR-Guerrero	Reparación de banqueta en Violeta entre Soto y Zarco	Alcaldía Cuauhtémoc			Atendido	12/03/2021
TBA-033	SMR-Guerrero	Reparación de banqueta y registro en Violeta entre Soto y Zarco	Alcaldía Cuauhtémoc			Atendido	22/03/2021



BARRIO ADENTRO

Incidencias atendidas

Del 09 al 22 de marzo



CLAVE	POLÍGONO	SOLICITUD	ATIENDE	ANTES	DESPUÉS	ESTATUS	FECHA DE ATENCIÓN
TBA-038	SMR-Guerrero	Registro en mal estado en Zarco entre Moreno y Magnolia	ACH			Atendido	16-03-21



BARRIO ADENTRO

Incidencias pendientes



CLAVE	POLÍGONO	SOLICITUD	ATIENDE	ANTES	ESTATUS
TBA-002	SMR-Guerrero	Reposición de tapas de dren pluvial en las calles de Riva Palacio y Violeta	SOS-DGOIV		Pendiente
TBA-003	SMR-Guerrero	Reposición de tapas de registro en mal estado en la calle de Santa Veracruz	CFE		Pendiente
TBA-006	SMR-Guerrero	Atención de reposición de concreto en rampa de acceso en Santa Veracruz casi esq. 2 de abril	ACH		Pendiente
TBA-008	SMR-Guerrero	Colocación de bancas en el Jardín del Obispo	SOS-DGOIV		Pendiente



BARRIO ADENTRO

Incidencias pendientes



CLAVE	POLÍGONO	SOLICITUD	ATIENDE	ANTES	ESTATUS
TBA-013	SMR-Guerrero	Registro de CFE en mal estado en Magnolia entre Lerdo y Soto	CFE		Pendiente
TBA-014	SMR-Guerrero	Registro de CFE en mal estado en Magnolia entre Lerdo y Soto	CFE		Pendiente
TBA-017	SMR-Guerrero	Registro de CFE en mal estado en Degollado entre Galeana y Camelia	CFE		Pendiente



BARRIO ADENTRO

Incidencias pendientes



CLAVE	POLÍGONO	SOLICITUD	ATIENDE	ANTES	ESTATUS
TBA-022	SMR-Guerrero	Reparación de banqueta en Moctezuma entre Zarco y Soto	SOS-DGOIV		Pendiente
TBA-024	SMR-Guerrero	Renivelación de caja de válvulas en Moreno entre Soto y Zarco	SACMEX		Pendiente
TBA-025	SMR-Guerrero	Renivelación de asfalto en Moreno entre Soto y Zarco	SOS-DGOIV		Pendiente



BARRIO ADENTRO

Incidencias pendientes



CLAVE	POLÍGONO	SOLICITUD	ATIENDE	ANTES	ESTATUS
TBA-030	SMR-Guerrero	Bacheo en arroyo vehicular en Violeta entre Soto y Zarco	SOS-DGOIV		Pendiente
TBA-032	SMR-Guerrero	Bache en arroyo vehicular en Violeta entre Soto y Zarco	SOS-DGOIV		Pendiente



BARRIO ADENTRO

Incidencias pendientes



CLAVE	POLÍGONO	SOLICITUD	ATIENDE	ANTES	ESTATUS
TBA-035	SMR-Guerrero	Registro en mal estado en Zarco entre Eje 1 Norte y Degollado	CFE		Pendiente
TBA-036	SMR-Guerrero	Registro de CFE en mal estado en Zarco entre Moctezuma y Eje 1 Guerrero	CFE		Pendiente
TBA-037	SMR-Guerrero	Reparación de banquetta en Zarco entre Moctezuma y Eje 1 Guerrero	ACH		Pendiente



BARRIO ADENTRO

Incidencias pendientes



CLAVE	POLÍGONO	SOLICITUD	ATIENDE	ANTES	ESTATUS
TBA-039	SMR-Guerrero	Registro en mal estado en Zarco entre Moreno y Magnolia	CFE		Pendiente
TBA-041	Centro I	Renivelación de tapa de registro en Belisario Domínguez entre Brasil y Palma	CFE		Pendiente
TBA-043	Centro I	Reparación de arroyo vehicular estampado en Belisario Domínguez entre Palma e Isabel la Católica	ACH		Pendiente
TBA-044	Centro I	Renivelación de registro en Belisario Domínguez entre Palma e Isabel la Católica	CFE		Pendiente



BARRIO ADENTRO

Incidencias pendientes



CLAVE	POLÍGONO	SOLICITUD	ATIENDE	ANTES	ESTATUS
TBA-047	Centro I	Reparación de arroyo vehicular estampado en Belisario Domínguez entre Bolívar y el Callejón del 57	CFE		Pendiente
TBA-049	Centro I	Renivelación de caja de válvulas en República de Honduras entre Allende y República de Chile	SACMEX		Pendiente
TBA-052	Centro I	Reparación de bache en arroyo vehicular con asfalto en República de Honduras entre Brasil y Argentina	SOS-DGOIV		Pendiente
TBA-063	Centro I	Bacheo en arroyo vehicular en República de Ecuador y Argentina	SOS-DGOIV		Pendiente



BARRIO ADENTRO

Incidencias pendientes



CLAVE	POLÍGONO	SOLICITUD	ATIENDE	ANTES	ESTATUS
TBA-079	Centro I	Renivelación de tapa de registro en calle Libertad esquina Allende	Telmex		Pendiente
TBA-080	Centro I	Renivelación de caja de válvulas en calle Libertad esquina Comonfort	SACMEX		Pendiente
TBA-082	Centro I	Reparación de banqueteta en calle Libertad entre Palma Norte y Peralvillo	ACH		Pendiente



GOBIERNO DE LA
CIUDAD DE MÉXICO

SECRETARÍA DE
CULTURA Y PATRIMONIO
CENTRO
HISTÓRICO



MESA DE TRABAJO INTERINSTITUCIONAL
DE INFRAESTRUCTURA Y OBRAS

Reportes

Turnos e incidencias urbanas

Mesas de trabajo

Asuntos generales

Acuerdos

Asistencia



GOBIERNO DE LA
CIUDAD DE MÉXICO

SECRETARÍA DE
CULTURA Y PATRIMONIO
CENTRO
HISTÓRICO



MESA DE TRABAJO INTERINSTITUCIONAL
DE INFRAESTRUCTURA Y OBRAS

Reportes

Turnos e incidencias urbanas

Mesas de trabajo

Asuntos generales

Acuerdos

Asistencia

CIUDAD INNOVADORA
Y DE DERECHOS

“2020, año de Leona Vicario, Benemérita Madre de la Patria”



GOBIERNO DE LA
CIUDAD DE MÉXICO

SECRETARÍA DE
CULTURA Y
PATRIMONIO
HISTÓRICO

Turnos



MESA DE TRABAJO INTERINSTITUCIONAL
DE INFRAESTRUCTURA Y OBRAS

Fecha	Solicitante	Solicitud	Atiende
04/5/2021	SACMEX	Visita a locales de Brasil y Glez Obregón para llevar oficio donde se requisiere el buen manejo de grasas	ACH
04/05/21	FCH	Se atienda la liberación de cables en la fachada en el inmueble de República de Honduras 1	CFE