



ASOCIACIÓN DEL
CENTRO
HISTÓRICO



MESA INTERINSTITUCIONAL DE INFRAESTRUCTURA

XIII SESIÓN. Evaluación Junio

29 de junio de 2021

Orden del día

Reportes institucionales

Turnos

Incidencias urbanas

Asuntos generales

Acuerdos

Asistencia



Reportes Institucionales



Autoridad del Centro Histórico


Autoridad del Centro Histórico | Indicadores

Tema	Indicador	Periodicidad	Quincena al 11/06/2021	Quincena al 25/06/2021	Próximo reporte
Mantenimiento a infraestructura	Número de Incidencias de daño en infraestructura del Perímetro de la ACH reparadas y atendidas	Quincenal	72	31	9 de julio
Mantenimiento a infraestructura con apoyo de Justicia Cívica	Número de atenciones en parques, plazas o áreas verdes del Perímetro del Centro Histórico	Quincenal	3	2	9 de julio

Autoridad del Centro Histórico | Obras menores

Tacuba
República de
Guatemala
Plaza 2 de
Abril
Arandas
República de
Cuba
San Antonio
Abad
Callejón de
Ecuador
San Juan de
Dios

Los trabajos realizados consistieron en **la reparación de 2 registros** en Tacuba entre Isabel la Católica y Motolinia, **se reacomodo 1 banca y 5 bancos de concreto** en República de Guatemala entre República de Brasil y República de Argentina, **se colocaron 11 piezas de ejercitadores** en Plaza 2 de Abril entre Mina y Pensador Mexicano, **se reparó 1 registro** en Arandas entre Vizcaínas y Delicias, **se colocaron 1 buzón y 1 caja para cámara** en República de Cuba No. 86, **se reparó 1 registro** en San Antonio Abad esquina Flamenco, **se reparó 1 registro en** San Antonio Abad esquina Fray Servando Teresa de Mier, **se colocaron 6 piezas de ejercitadores** en Callejón de Ecuador, **se realizó repellado** en San Juan de Dios No. 21.



Autoridad del Centro Histórico | Gráficos de obras menores



San Antonio Abad y Fray Servando
Teresa de Mier



Plaza 2 de Abril



Tacuba

Autoridad del Centro Histórico | Poda para liberación de 34 cámaras del C5

No.	ID	Ubicación	Colonia	Próximo reporte
1	474	Zaragoza y Mina	Buenavista	9 de julio
2	474	Zaragoza y Mina	Buenavista	9 de julio
3	2252	16 de Septiembre y 20 de Noviembre	Centro	9 de julio
4	2360	Mosqueta y Lerdo	Guerrero	9 de julio
5	9502	Pedro Moreno y Zaragoza	Buenavista	9 de julio
7	10455	Zaragoza y Moctezuma	Buenavista	9 de julio
8	2422	República de Argentina y República de Nicaragua	Centro	9 de julio
9	2475	San Camilito y Ecuador	Centro	9 de julio
10	2472	San Camilito y Ecuador	Centro	9 de julio
11	2485	Argentina y San Ildefonso	Centro	9 de julio
12	10482	República de Perú y Montero	Centro	9 de julio
13	10544	Libertad y Comonfort	Centro	9 de julio

Autoridad del Centro Histórico | Poda para liberación de 34 cámaras del C5

No.	ID	Ubicación	Colonia	Próximo reporte
6	1338	San Ildefonso y República de Argentina	Centro	9 de julio
9	2451	Ramón Corona y Jesús María	Centro	9 de julio
10	2459	Monte de Piedad y República de Guatemala	Centro	9 de julio
18	2516	5 de Febrero y República de Uruguay	Centro	9 de julio
26	1340	República de Venezuela y Del Carmen	Centro	9 de julio
27	6669	República de Argentina y República de Colombia	Centro	9 de julio
28	6700	República de Honduras e Incas	Centro	9 de julio
31	10467	Lecumberri	Centro	9 de julio
32	10222	Corregidora y Academia	Centro	9 de julio
36	10115	Mesones	Centro	9 de julio
38	2201	Eje Central y Av. Juárez	Centro	9 de julio

Autoridad del Centro Histórico | Poda para liberación de 34 cámaras del C5

No.	ID	Ubicación	Colonia	Próximo reporte
41	1667	República de Brasil y República de Colombia	Centro	9 de julio
43	6670	Vidal Alcocer y República de Costa Rica	Centro	9 de julio
45	9283	Circunvalación y Corregidora	Centro	9 de julio
47	2204	Circunvalación y República de Guatemala	Centro	9 de julio
48	2216	República de Uruguay y Pino Suárez	Centro	9 de julio
51	2208	Circunvalación y Mesones	Centro	9 de julio
52	2413	Correo Mayor y Mesones	Centro	9 de julio
53	2416	González Ortega y Peña y Peña	Centro	9 de julio
55	2422	República de Argentina y República de Honduras	Centro	9 de julio
59	2447	Talavera y Manzanares	Centro	9 de julio

Autoridad del Centro Histórico | Poda para liberación de cámaras del C5



Zaragoza y Moctezuma



Zaragoza y Mina



Zaragoza y Meneses



Talavera

Autoridad del Centro Histórico | Mantenimiento con apoyo de infractores de justicia cívica



Calle Violeta con apoyo de 2 infractores

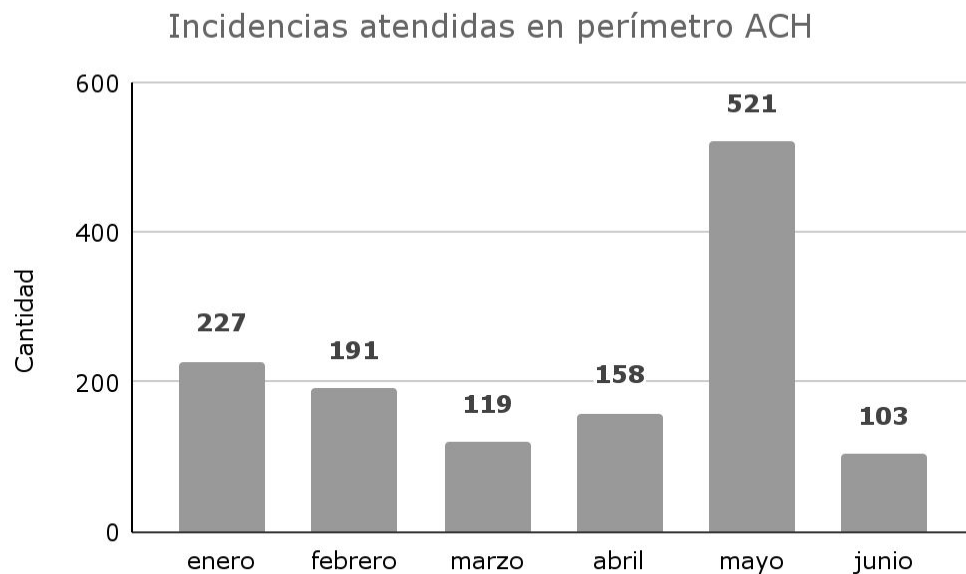


San Jerónimo con apoyo de 5 infractores

Autoridad del Centro Histórico | Seguimiento de indicadores - enero a junio 2021

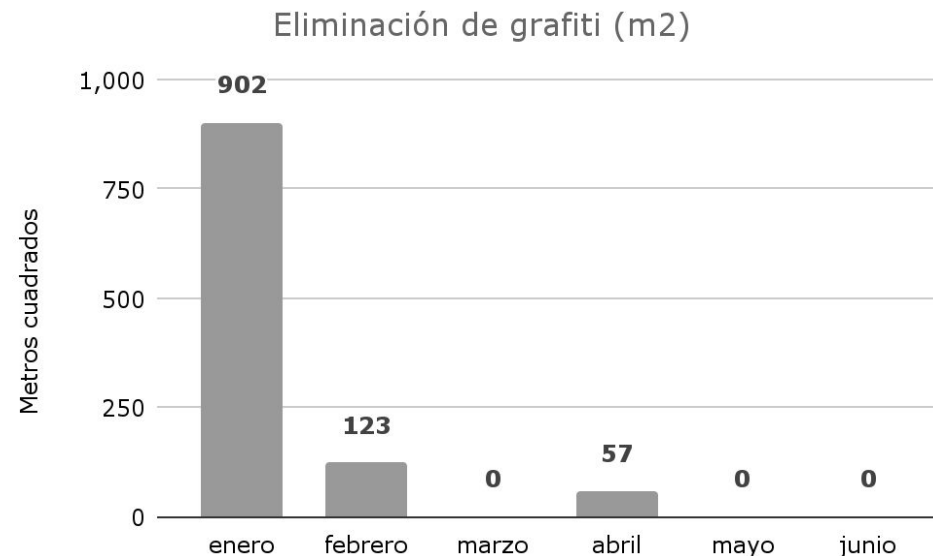
1,319

Incidencias atendidas
enero - junio



1,082

Graffitis eliminados
enero - junio



Autoridad del Centro Histórico | Seguimiento de indicadores - abril a junio 2021

12

Riegos por vecinos
abril - junio

13

Riegos por ACH
abril - junio

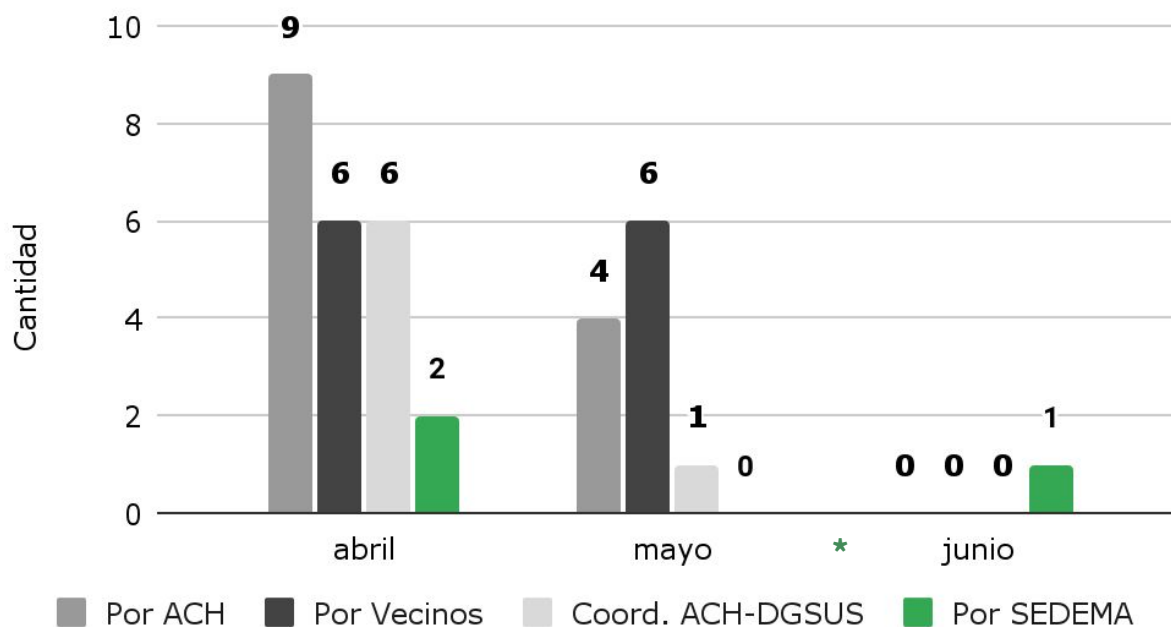
07

Riegos por ACH - DGSUS
abril - junio

03

Riegos por SEDEMA
abril - junio

Número de riegos de Áreas Verdes Centro Histórico



***DEBIDO A LAS LLUVIAS NO SE REALIZÓ RIEGO EN JUNIO, SOLO SEDEMA REGÓ LA PLANTACIÓN QUE REALIZÓ EN SANTA MARÍA LA REDONDA**



Alcaldía Cuauhtémoc



Alcaldía Cuauhtémoc | **Indicadores**

Tema	Indicador	Periodicidad	Quincena Al 25/06	Próximo reporte
Luminarias	Número de luminarias reparadas en vías secundarias	Quincenal	50	9 de julio
Poda de árboles	Número de sujetos forestales podados en vías secundarias y/o plazas	Quincenal	38	9 de julio
Drenaje	Número de metros lineales de la red de drenaje desazolvados	Quincenal	93	9 de julio
Drenaje	Número de rejillas de piso desazolvadas	Quincenal	4	9 de julio
Drenaje	Número de coladeras de banqueteta desazolvadas	Quincenal	33	9 de julio

Alcaldía Cuauhtémoc | Gráficas de indicadores



Se realizó desazolve en Berriozabal No. 24. Se limpian 3 coladeras y se sondean 7 mts. de drenaje.



Se realizó desazolve en la calle Madero No. 70. Se limpian 4 rejillas y se sondean 12 mts. de drenaje



Se realizó poda en Berriozabal No. 29



Se repara 1 circuito en República de Bolivia No. 7. Quedan funcionando 7 Luminarias.



Se realizó poda en la calle República de Costa Rica esquina Vidal Alcocer, 4 árboles



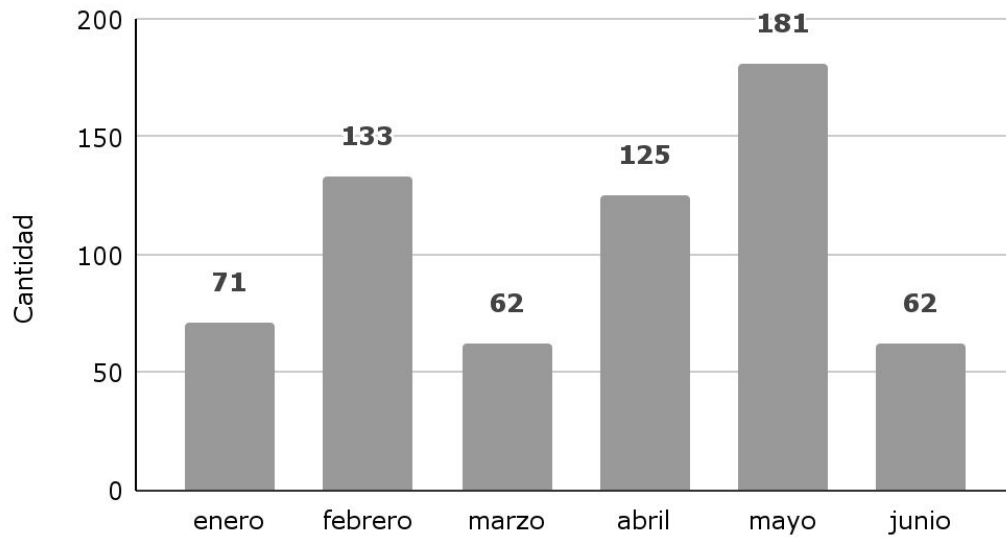
Se repara 1 circuito en Artículo 123. Quedan funcionando 10 Luminarias.

Alcaldía Cuauhtémoc | Seguimiento de indicadores - enero a junio 2021

634

reparaciones de luminarias
enero - junio

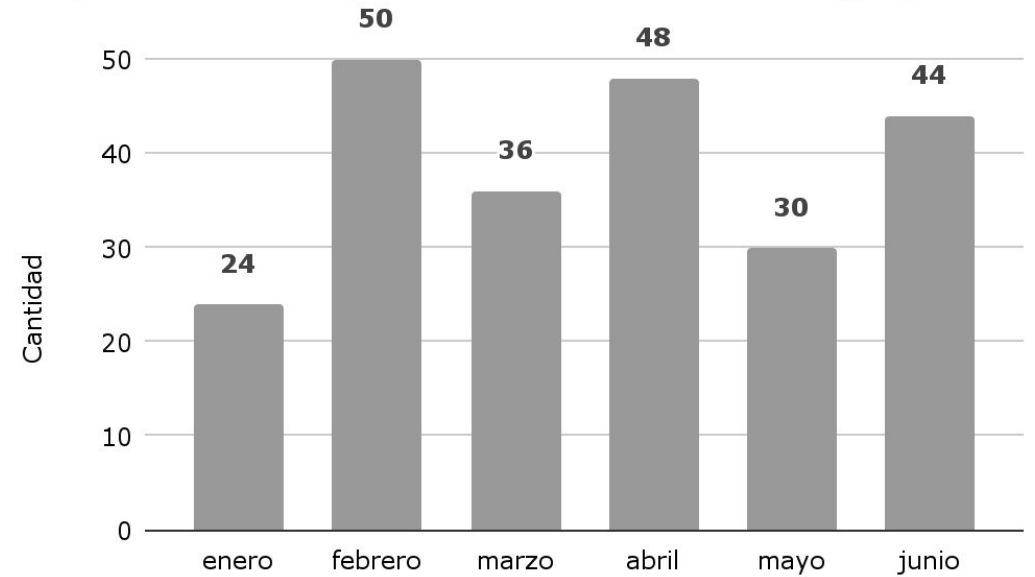
Reparación de luminarias en vías secundarias



232

sujetos forestales podados
enero - junio

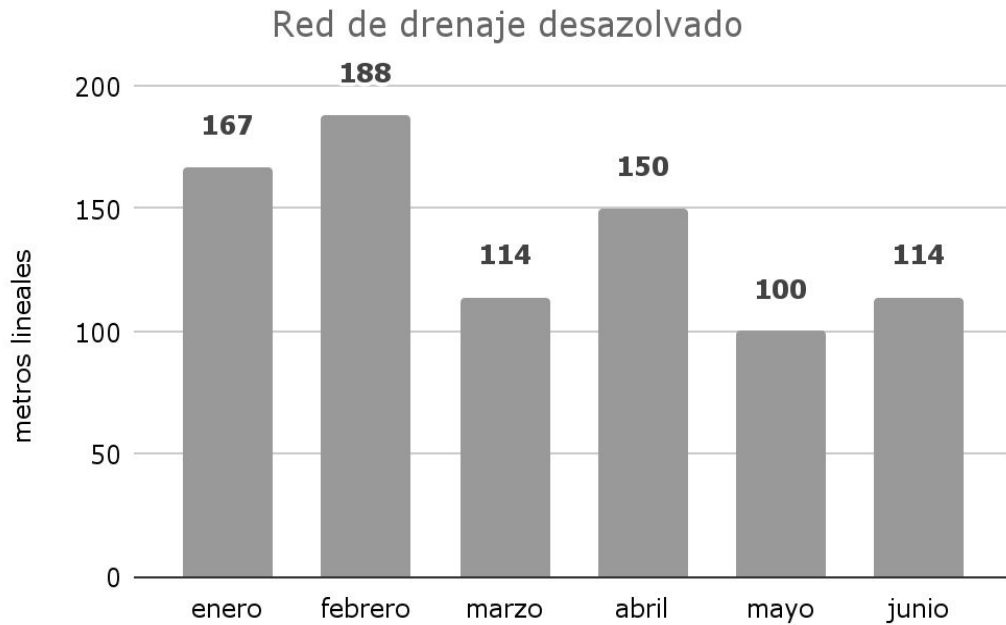
Sujetos forestales podados en vías secundarias y/o plazas



Alcaldía Cuauhtémoc | Seguimiento de indicadores - enero a junio 2021

833 m

de desazolve en red de drenaje
enero - junio

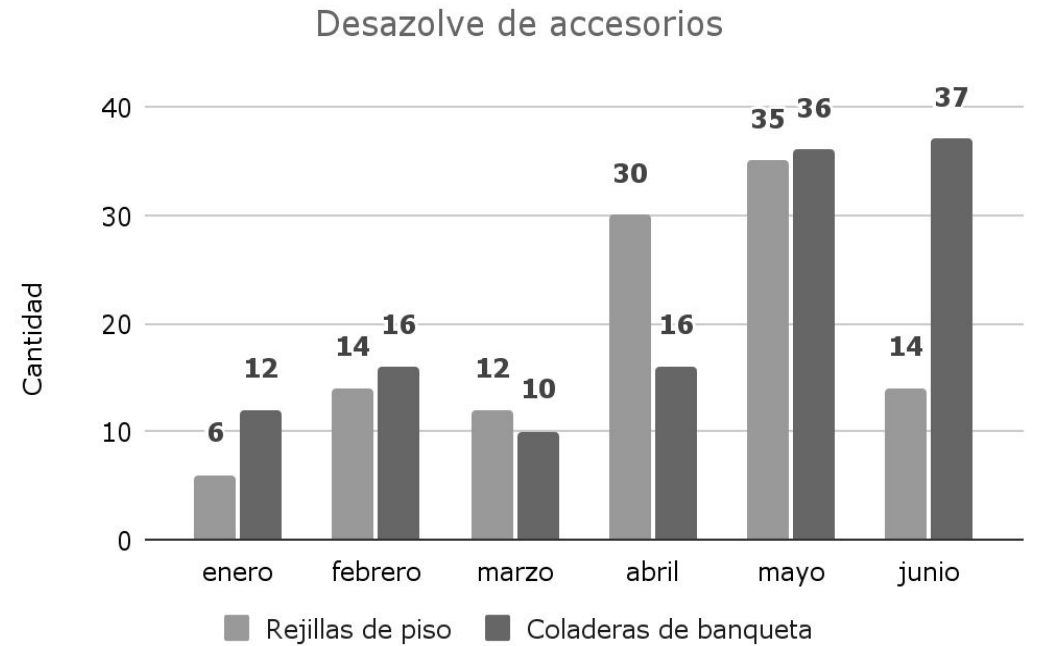


111

rejillas de piso desazolvadas
enero - junio

127

coladeras desazolvadas
enero - junio

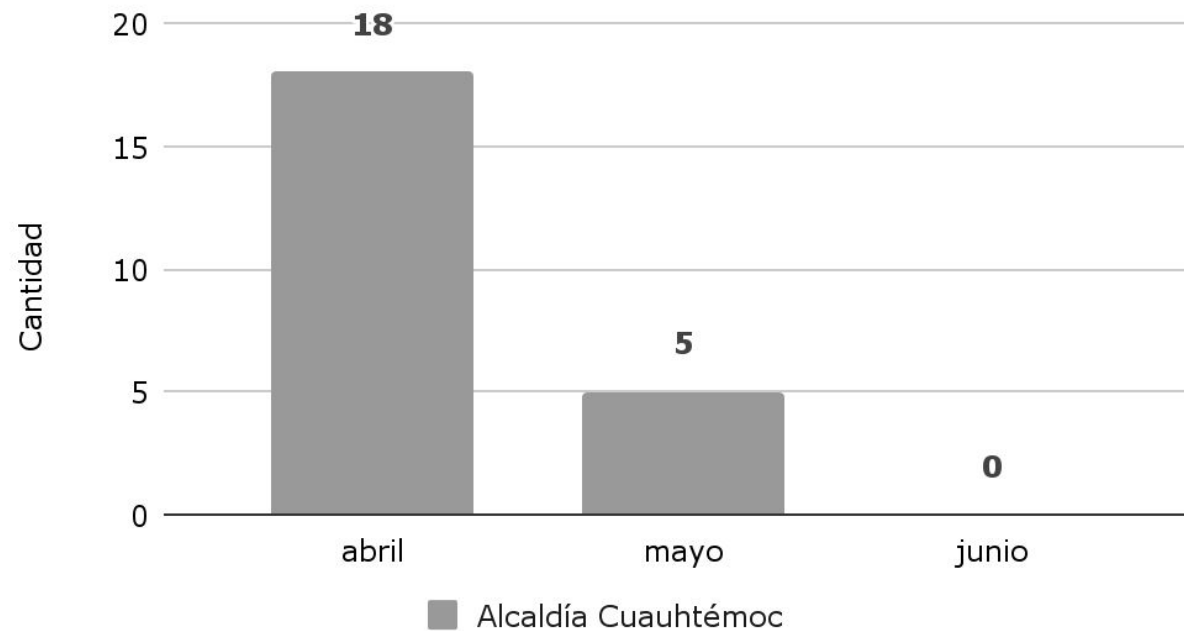


Alcaldía Cuauhtémoc | Seguimiento de indicadores - abril a junio 2021

23

Riegos por Alcaldía Cuauhtémoc
abril - junio

Número de riegos de áreas Verdes Centro Histórico



***DEBIDO A LAS LLUVIAS NO SE REALIZÓ RIEGO EN JUNIO**



Alcaldía Venustiano Carranza

Alcaldía Venustiano Carranza | Indicadores

Tema	Indicador	Periodicidad	Quincena al 25/06	Próximo reporte	Observaciones
Luminarias	Número de luminarias reparadas en vías secundarias	Quincenal	83	9 de julio	se detalla la ubicación y causa en el anexo.
Tiraderos Clandestinos	Toneladas de residuos sólidos recolectados de tiraderos clandestinos en el PB de VC (línea base 26 tiraderos)	Quincenal	954.8	9 de julio	Se recolectaron 31 toneladas diariamente de Residuos Sólidos
Poda de árboles	Número de sujetos forestales podados en vías secundarias y/o plazas	Quincenal	0	9 de julio	La Coordinación Territorial Morelos no reporta trabajos de poda de sujetos forestales en el periodo.
Desazolve	Metros lineales de drenaje desazolvados	Quincenal	476	9 de julio	Se realizaron 476 metros lineales de desazolve

Alcaldía Venustiano Carranza | Anexo de indicadores

REPORTE DE LUMINARIAS REPARADAS EN EL PERÍMETRO B EN LA ALCALDÍA VENUSTIANO CARRANZA

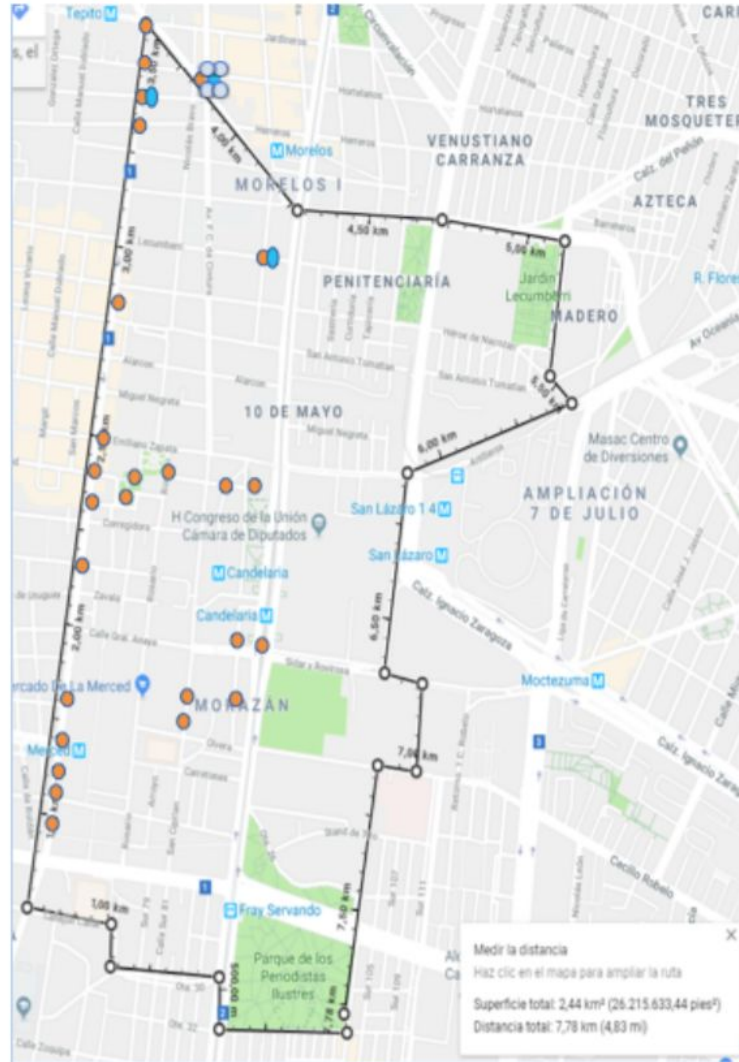
DIRECCIÓN	ENTRE CALLES	COLONIA	CANTIDAD	MOTIVO
Miguel Domínguez	Penitenciaría	Penitenciaría	4	Revisión y reparación de luminarias
En toda la colonia		10 de mayo	79	Transformación de luminarias de aditivo cerámico a luminarias led
		TOTAL	83	

Alcaldía Venustiano Carranza | Anexo de indicadores

METROS LINEALES DE LA RED DE DRENAJE DESAZOLVADOS EN EL PERÍMETRO B EN LA ALCALDÍA VENUSTIANO CARRANZA

DIRECCIÓN	ENTRE CALLES		COLONIA	CANTIDAD	MOTIVO
SASTRERÍA 49	MIGUEL NEGRETE	CANAL DEL DESAGÜE	10 DE MAYO	12	ALBAÑAL DOMICILIARIO
NACIONAL 69	ESQUINA	BRAVO	MORELOS I	12	ALBAÑAL DOMICILIARIO
NACIONAL 44	BRAVO	VIDAL ALCOCER	MORELOS I	12	ALBAÑAL DOMICILIARIO
VANEGAS ARROYO 9	CARRETONES	ADOLFO GURRIÓN	CENTRO II	12	ALBAÑAL DOMICILIARIO
VANEGAS ARROYO 13	CARRETONES	ADOLFO GURRIÓN	CENTRO II	12	ALBAÑAL DOMICILIARIO
HORTICULTURA 4	AV. DEL PEÑÓN	HERREROS	V. CARRANZA	140	ATARJEA DE 0.30 DIÁMETRO Y COLADERA PLUVIAL
ABRAHAM OLVERA S/N	SAN CIPRIAN	ROSARIO	CENTRO II	60	ATARJEA DE 0.30 DIÁMETRO
MIGUEL NEGRETE S/N	SASTRERÍA	TAPICERÍA	10 DE MAYO	72	ATARJEA DE 0.30 DIÁMETRO Y ALBAÑAL DOMICILIARIO
MIGUEL ALLENDE 40	ZAPATA	MIGUEL NEGRETE	10 DE MAYO	60	ATARJEA DE 0.30 DIÁMETRO
CONGRESO DE LA UNIÓN 19	MIGUEL NEGRETE	SAN A. TOMATLAN	10 DE MAYO	8	COLADERA PLUVIAL
MIGUEL DOMÍNGUEZ 37	PENITENCIARÍA	J. J. HERRERA	AMPL. PENITENCIARÍA	22	ALBAÑAL DOMICILIARIO
SAN A. TOMATLAN 78	ESQUINA	BRAVO	CENTRO I	14	ALBAÑAL DOMICILIARIO
ROSARIO 8	ZAPATA	SAN LÁZARO	CENTRO I	28	ALBAÑAL DOMICILIARIO
ZAPATA 174	CONGRESO DE LA UNIÓN	F.C. CINTURA	10 DE MAYO	12	ALBAÑAL DOMICILIARIO
TOTAL				476	

Alcaldía Venustiano Carranza | Anexo de indicadores





Montón Tradicional



Recolección de cascajo



RELACION DE TIRADEROS CLANDESTINOS				
Nº. CONSECUTIVO	UBICACIÓN	TIPO DE RESIDUOS SÓLIDOS %	CANTIDAD TONS	SECTOR
01	MIGUEL DOMINGUEZ Y PENITENCIARIA COL. AMPLIACIÓN PENITENCIARIA	90% BASURA 10% CASCAJO	1.4	S-1
02	EJE 1 NORTE Y HORTELANOS COL. MORELOS	90% BASURA 10% CASCAJO	1.5	S-1
03	AV. CIRCUNVALACIÓN ENTRE HÉROES DE NACOSARI Y SAN ANTONIO TOMATLAN	85% BASURA 15% CASCAJO	1.3	S-2
04	ZAPATA ESQ. AV. CIRCUNVALACIÓN	85% BASURA 15% CASCAJO	1.1	S-2
05	NACIONAL ESQ. VIDAL ALCOCER	85% BASURA 15% CASCAJO	0.7	S-2
06	COSTA RICA ESQ. VIDAL ALCOCER	85% BASURA 15% CASCAJO	1.3	S-2
07	PEÑA Y PEÑA ESQ. VIDAL ALCOCER	85% BASURA 15% CASCAJO	1	S-2
08	VIDAL ALCOCER Y BERRIOZABAL COL. MORELOS	85% BASURA 15% CASCAJO	3.1	S-2
09	AV. CIRCUNVALACIÓN Y G. PEDRAZA (MERCADO DULCES I) COL. MERCED ZONA CENTRO	90% BASURA 10% CASCAJO	1.8	S-9
10	AV. CIRCUNVALACIÓN Y CARRIZAL (MERCADO DE FLORES) COL. MERCED ZONA CENTRO	90% BASURA 10% CASCAJO	1	S-9
11	AV. CIRCUNVALACIÓN Y CARRETONES (METRO MERCED) COL. MERCED ZONA CENTRO	90% BASURA 10% CASCAJO	0.8	S-9
12	JUAN DE LA GRANJA Y CORREGIDORA (LAS CANCHAS) COL. MERCED ZONA CENTRO	90% BASURA 10% CASCAJO	0.8	S-9
13	SANTA ESCUELA Y CUADRANTE DE LA SOLEDAD COL. MERCED ZONA CENTRO	90% BASURA 10% CASCAJO	1.1	S-9
14	ROSARIO ESQ. PLAZA SAN LAZARO (ATRÁS DE LA IGLESIA) COL. MERCED ZONA CENTRO	90% BASURA 10% CASCAJO	0.9	S-9
15	AV. CIRCUNVALACIÓN Y SOLEDAD COL. MERCED ZONA CENTRO	90% BASURA 10% CASCAJO	1.6	S-9
16	AV. CIRCUNVALACIÓN Y MANZANARES COL. MERCED ZONA CENTRO	90% BASURA 10% CASCAJO	2	S-9
17	JUAN PABLO ESQ. CORREGIDORA COL. MERCED ZONA CENTRO	90% BASURA 10% CASCAJO	0.8	S-9
18	CONGRESO DE LA UNIÓN ESQ. GENERAL ANAYA COL. MERCED ZONA CENTRO	90% BASURA 10% CASCAJO	0.7	S-9
19	GENERAL ANAYA ESQ. JUAN DE LA GRANJA COL. MERCED ZONA CENTRO	90% BASURA 10% CASCAJO	0.5	S-9
20	JUAN DE LA GRANJA ESQ. SAN CIPRIAN COL. MERCED ZONA CENTRO	90% BASURA 10% CASCAJO	2	S-9
21	CORREGIDORA Y SAN SIMÓN COL. MERCED ZONA CENTRO	80% BASURA 20% CASCAJO	0.7	S-9
22	PLAZA DE LA SOLEDAD, SAN SIMÓN Y SANTA ESCUELA COL. MERCED ZONA CENTRO	80% BASURA 20% CASCAJO	0.5	S-9
23	TOLVA 2 COL. MERCED ZONA CENTRO	90% BASURA 10% CASCAJO	0.7	S-9
24	TOLVA 3 COL. MERCED ZONA CENTRO	90% BASURA 10% CASCAJO	1.9	S-9
25	AV. CIRCUNVALACIÓN Y CARRETONES COL. MERCED ZONA CENTRO	80% BASURA 20% CASCAJO	1.2	S-9
26	JUAN DE LA GRANJA ESQ. SAN CIPRIAN COL. MERCED ZONA CENTRO	80% BASURA 20% CASCAJO	0.6	S-9

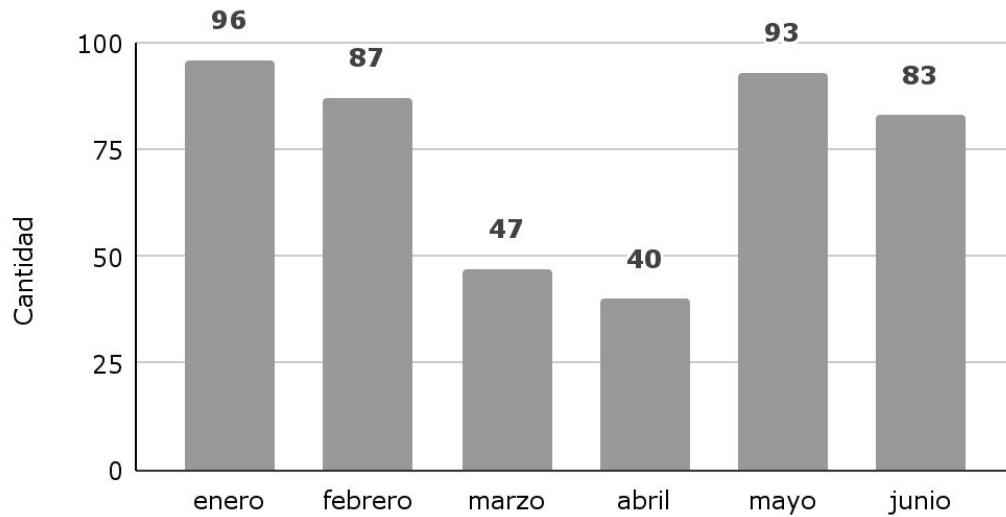


Alcaldía Venustiano Carranza | Seguimiento de indicadores - enero a junio 2021

446

reparaciones de luminarias
enero - junio

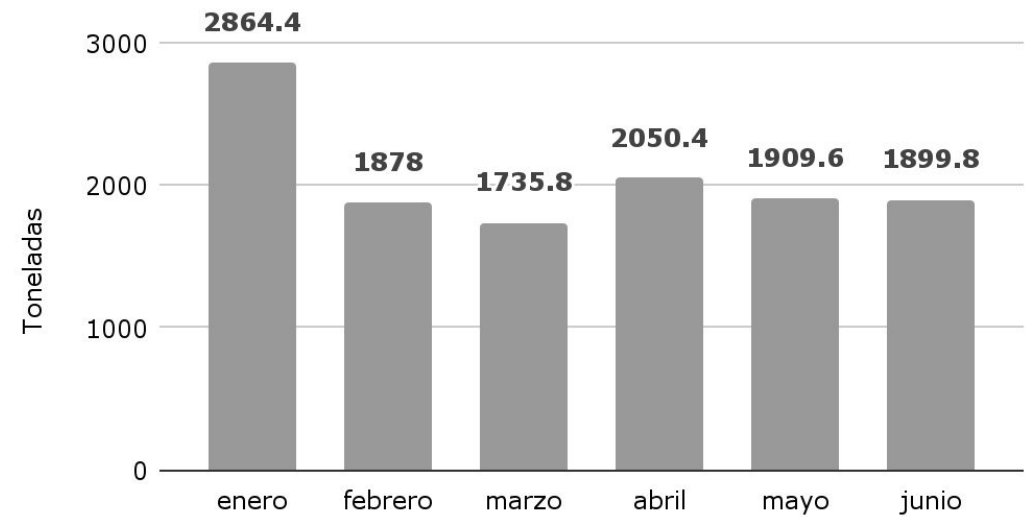
Reparación de luminarias en vías secundarias de Al. Venustiano Carranza



12,338 ton.

de residuos sólidos recolectados
enero - junio

Recolección de residuos sólidos en tiraderos clandestinos en perímetro B de Al. Venustiano Carranza

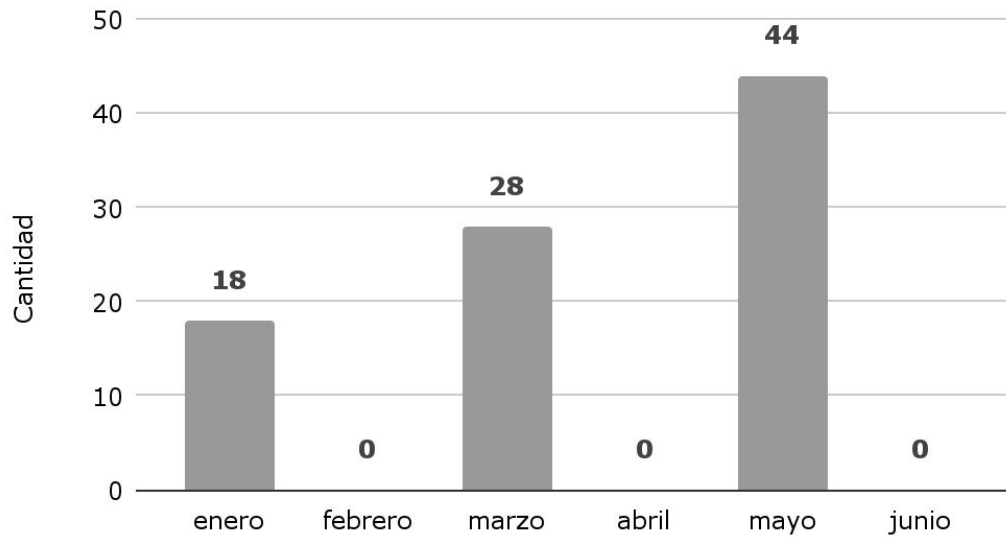


Alcaldía Venustiano Carranza | Seguimiento de indicadores - enero a junio 2021

90

sujetos forestales podados
enero - junio

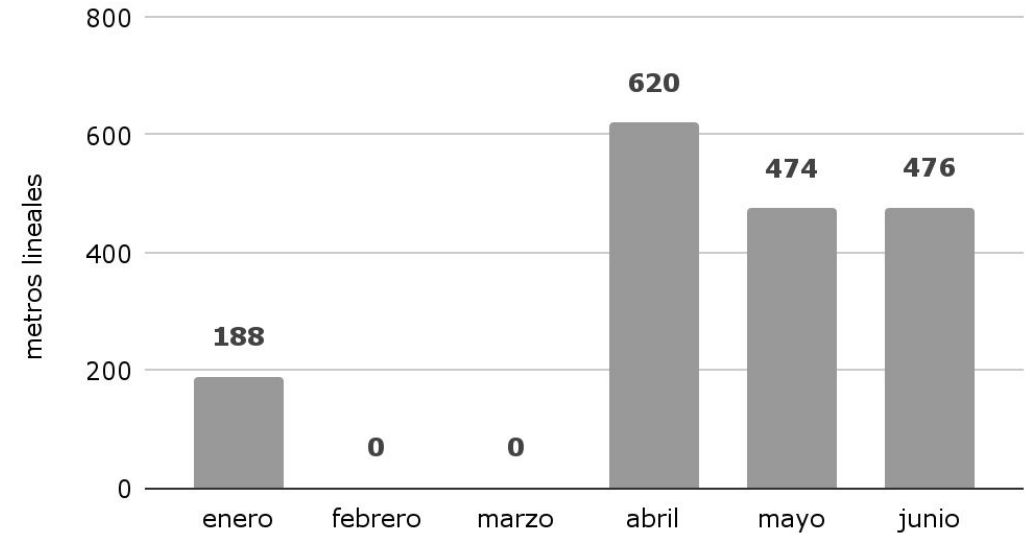
Sujetos forestales podados en vías secundarias y/o plaza



1,758 m

de desazolve en red de drenaje
enero - junio

Red de drenaje desazolvado





SACMEX

Dirección de Detección de Fallas y Rehabilitación de Drenaje

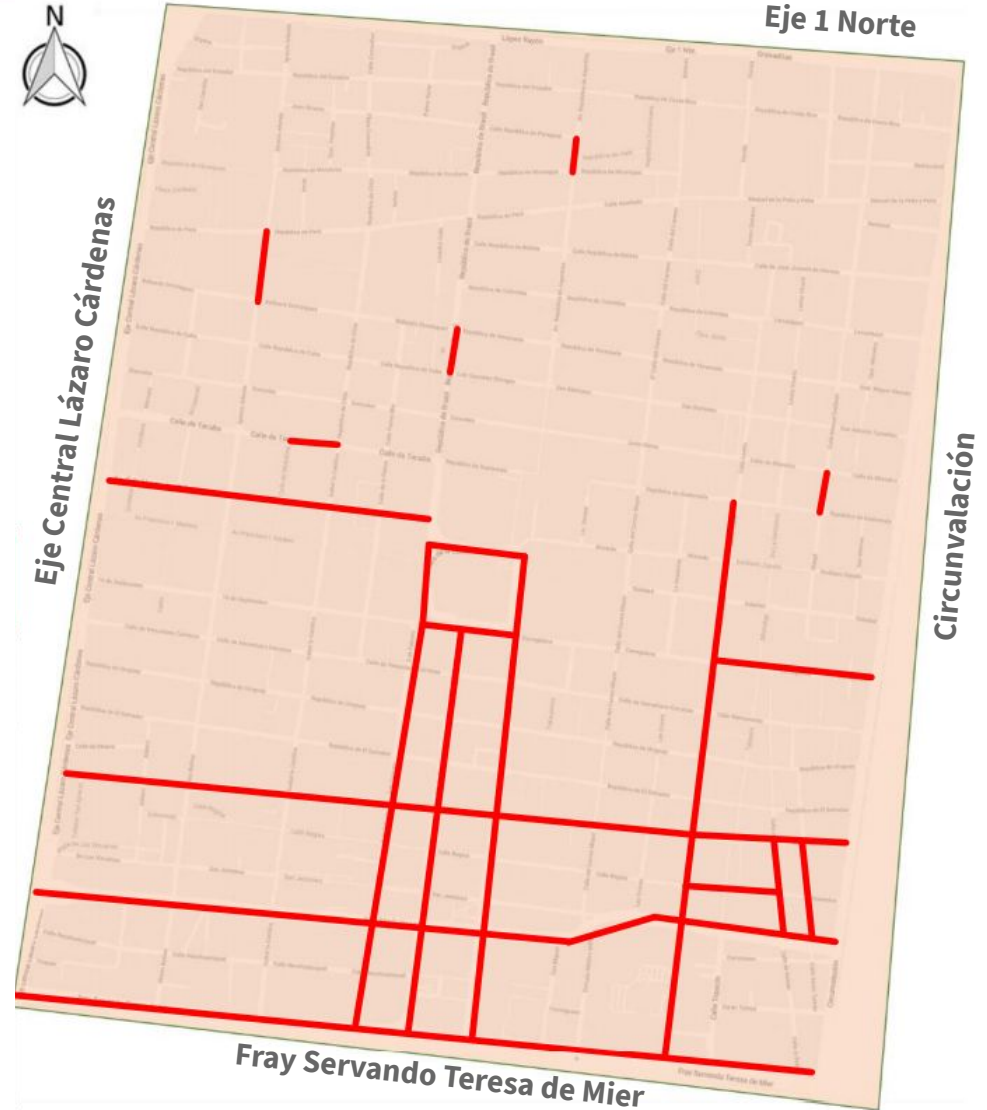


SACMEX Drenaje | Ejecución del programa

Desazolve de la red de drenaje y accesorios hidráulicos

58 %
DE AVANCE

	PROGRAMADO	ANTERIOR	EJECUTADO	AVANCE
ATARJEA (METROS)	21,000	10,970	1,155	12,125
POZOS DE VISITA	370	197	25	222
REJILLAS DE PISO	150	105	18	123
COLADERA PLUVIAL	160	115	20	135
ALBAÑAL (METROS)	1,500	776	85	861



SACMEX Drenaje | Reporte Fotográfico



CALLE SANTO TOMAS (ENTRE SAN PABLO Y REGINA)

AVANCE DE TRABAJO LIMPIEZA Y DESAZOLVE DE 85 ML DE ATARJEA, 2 PV, 1 RP, 8 ML DE ALBAÑAL.

SACMEX Drenaje | Reporte Fotográfico



CALLE SANTO TOMAS (ENTRE REGINA Y RAMÓN CORONA)

AVANCE DE TRABAJO LIMPIEZA Y DESAZOLVE DE 100 ML DE ATARJEA, 3 PV, 2 RP, 1 CP, 25 ML DE ALBAÑAL.


SACMEX Drenaje | Reporte Fotográfico



CALLE MANUEL DOBLADO (ENTRE CALLE MIXCALCO Y REPÚBLICA DE GUATEMALA)

AVANCE DE TRABAJO LIMPIEZA Y DESAZOLVE DE 100 ML DE ATARJEA, 3 PV, 2 RP, 3 CP, 40 ML DE ALBAÑAL.


SACMEX Drenaje | Reporte Fotográfico



REPÚBLICA DE ARGENTINA (ENTRE REPÚBLICA DE PARAGUAY Y REPÚBLICA DE NICARAGUA)

AVANCE DE TRABAJO LIMPIEZA Y DESAZOLVE DE 70 ML DE ATARJEA, 1 PV, 2 CP, 15 ML DE ALBAÑAL.

SACMEX Drenaje | Reporte Fotográfico



AV. 20 DE NOVIEMBRE

(ENTRE PLAZA DE LA CONSTITUCIÓN Y FRAY SERVANDO TERESA DE MIER)

AVANCE DE TRABAJO LIMPIEZA Y DESAZOLVE DE 800 ML DE ATARJEA, 16 PV, 13 RP, 14 CP, 773 ML DE ALBAÑAL.

SACMEX Drenaje | Anexo de robo de elementos de infraestructura

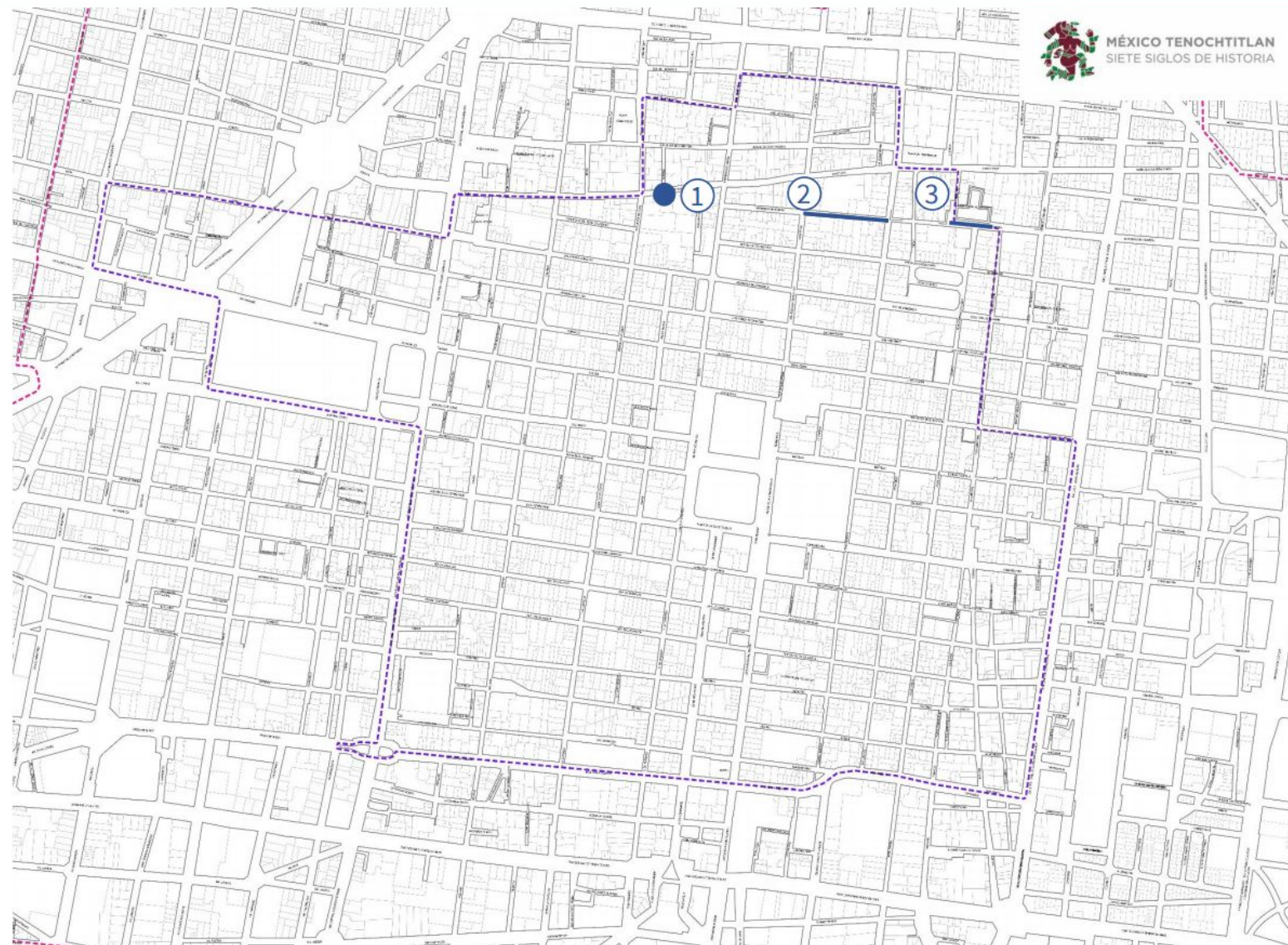


Robo de elementos de infraestructura

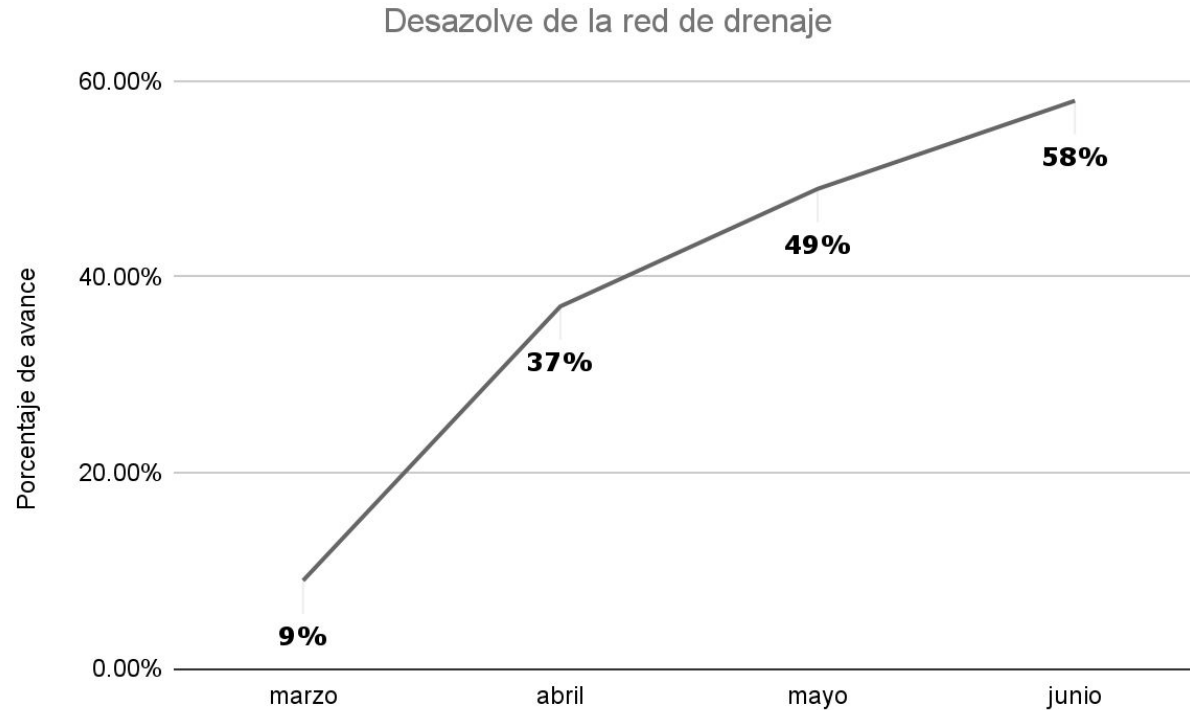
SACMEX

Robo de tapas metálicas

1. Altuna esquina República del Perú (1)
2. República de Bolivia entre República de Argentina y Del Carmen (1)
3. Joaquín Herrera: entre Gregorio Torres Quintero y Plaza Torres Quintero (1)



SACMEX Drenaje | Seguimiento de indicadores - marzo a junio 2021



58 %

avance acumulado

marzo - junio

12.12 km en atarjea

222 pozos de visita

123 rejillas de piso

135 coladeras pluviales

861 m de albañal



SACMEX

Dirección de Construcción

*SUSTITUCIÓN DE LÍNEAS Y REDES DE AGUA POTABLE
Y DRENAJE EN EL CENTRO HISTÓRICO.*



Avance físico real: 15 % Monto de Inversión: \$ 15, 664 599.26

AGUA POTABLE



META: 588.00 metros
INSTALADO: 90.00 metros

DIÁMETRO: 12 pulgadas
MATERIAL: Polietileno de Alta densidad
PROCESO CONSTRUCTIVO: Cielo Abierto y Perforación Direccional

DRENAJE



META: 591.17 metros
INSTALADO: 294.00 metros

DIÁMETRO: 0.38 y 0.45 metros
MATERIAL: Polietileno de Alta densidad Corrugado
PROCESO CONSTRUCTIVO: Cielo Abierto

Avance físico real: 45 % Monto de Inversión: \$ 22,969,562.08

AGUA POTABLE



META: 2,271.00 metros
INSTALADO: 1,022.70 metros
DIÁMETRO: 6 y 12 pulgadas
MATERIAL: Polietileno de Alta densidad
PROCESO CONSTRUCTIVO: Cielo Abierto y Perforación Direccional

DRENAJE



META: 1,856.95.00 metros
INSTALADO: 589.00 metros
DIÁMETRO: 0.38 y 0.45 metros
MATERIAL: Polietileno de Alta densidad Corrugado
PROCESO CONSTRUCTIVO: Cielo Abierto

SACMEX Obras | Indicadores

Calzada México-Tacuba (Tramo 3)

Avance físico real: 10 % Monto de Inversión: \$ 16,084,344.58



AGUA POTABLE

META: 1,387.00 metros
INSTALADO: 126.00 metros
DIÁMETRO: 6 y 12 pulgadas
MATERIAL: Polietileno de Alta densidad
PROCESO CONSTRUCTIVO: Cielo Abierto, Introdreslizamiento y Perforación Direccional

DRENAJE

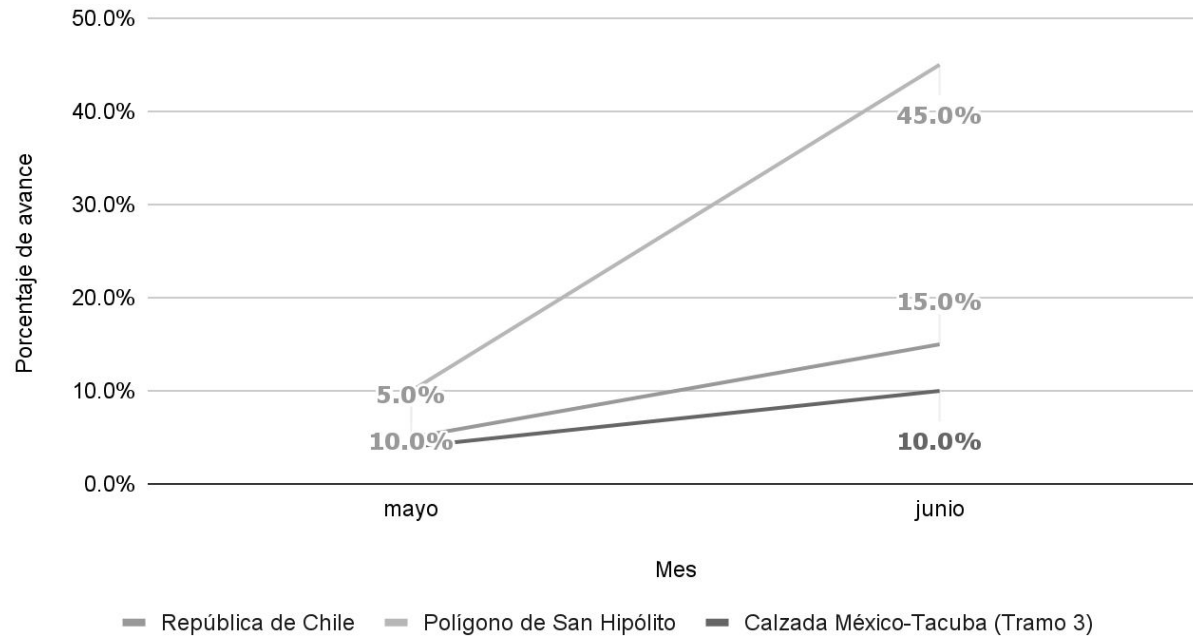
META: 1,563.00 metros
INSTALADO: 285.00 metros
DIÁMETRO: 0.30, 0.38 y 0.45 metros
MATERIAL: Polietileno de Alta densidad Corrugado
PROCESO CONSTRUCTIVO: Cielo Abierto

AGUA TRATADA

META: 770.00 metros
INSTALADO: 0.00 metros
DIÁMETRO: 4 pulgadas
MATERIAL: Polietileno de Alta densidad
PROCESO CONSTRUCTIVO: Cielo Abierto

SACMEX Obras | Seguimiento de indicadores - marzo a junio 2021

Sustitución de líneas de agua potable y drenaje



23.30%
avance global
 mayo - junio

03 proyectos en proceso



Secretaría de Obras y Servicios



Dirección General de Obras de Infraestructura Vial



SOS-DGOIV | Indicadores - Rescate Urbano del Centro Histórico



INVERSIÓN 2020-2021
270 MDP
ÁREA A INTERVENIR
83,500 M²



OBRA	PROGRAMADO	REAL	ACTIVIDADES
EJE CENTRAL	100.00%	100.00%	CONCLUIDO
REPÚBLICA DE BRASIL	100.00%	100.00%	CONCLUIDO
STA. MA. LA REDONDA	100.00%	93.05%	Demolición de guarniciones y banquetas, nivelación de registros, relleno de tepetate, suministro y colocación de ductería, bases y registros para alumbrado público, colado de guarniciones y colocación de adocreto en área de banquetas.
CALLE FCO. ZARCO	100.00%	96.00%	Suministro y colocación de Mobiliario urbano (banacas) y suministro y colocación de postes y luminarias.
AV. BALDERAS	100.00%	51.34%	Demolición de guarniciones y banquetas, suministro y colocación de ductería, bases y registros para alumbrado público, bolardos, colado de guarniciones, colocación de relleno fluido y colocación de adocreto en área de banquetas.

SOS-DGOIV | Programa - Rescate Urbano del Centro Histórico

PROGRAMA DE ACTIVIDADES DE OBRA CENTRO HISTORICO 2020-2021																																
DESCRIPCIÓN DEL PROYECTO	AVANCE	DICIEMBRE 2020					ENERO 2021				FEBRERO 2021				MARZO 2021					ABRIL 2021				MAYO 2021					JUNIO 2021			
		1	2	3	4	5	1	2	3	4	1	2	3	4	1	2	3	4	5	1	2	3	4	1	2	3	4	5	1	2	3	4
EJE CENTRAL LAZARO CARDENAS	REAL	100.00%																														
REPUBLICA DE BRASIL	REAL	15/03/2021											100.00%																			
SANTA MARIA LA REDONDA NORTE	REAL	30/04/2021																	100%										93.05%			
CALLE FRANCISCO ZARCO	REAL	27/10/2020					20/04/2021																	100%							96.00%	
AV. BALDERAS	REAL	10/12/2020					29/05/2021																	100%					51.34%			


SOS-DGOIV | Gráficos - Rescate Urbano del Centro Histórico

SANTA MARÍA LA REDONDA (REFORMA - EJE CENTRAL - PEDRO MORENO)




SOS-DGOIV | Gráficos - Rescate Urbano del Centro Histórico

CALLE FRANCISCO ZARCO (AV. HIDALGO – CALLE VIOLETA)

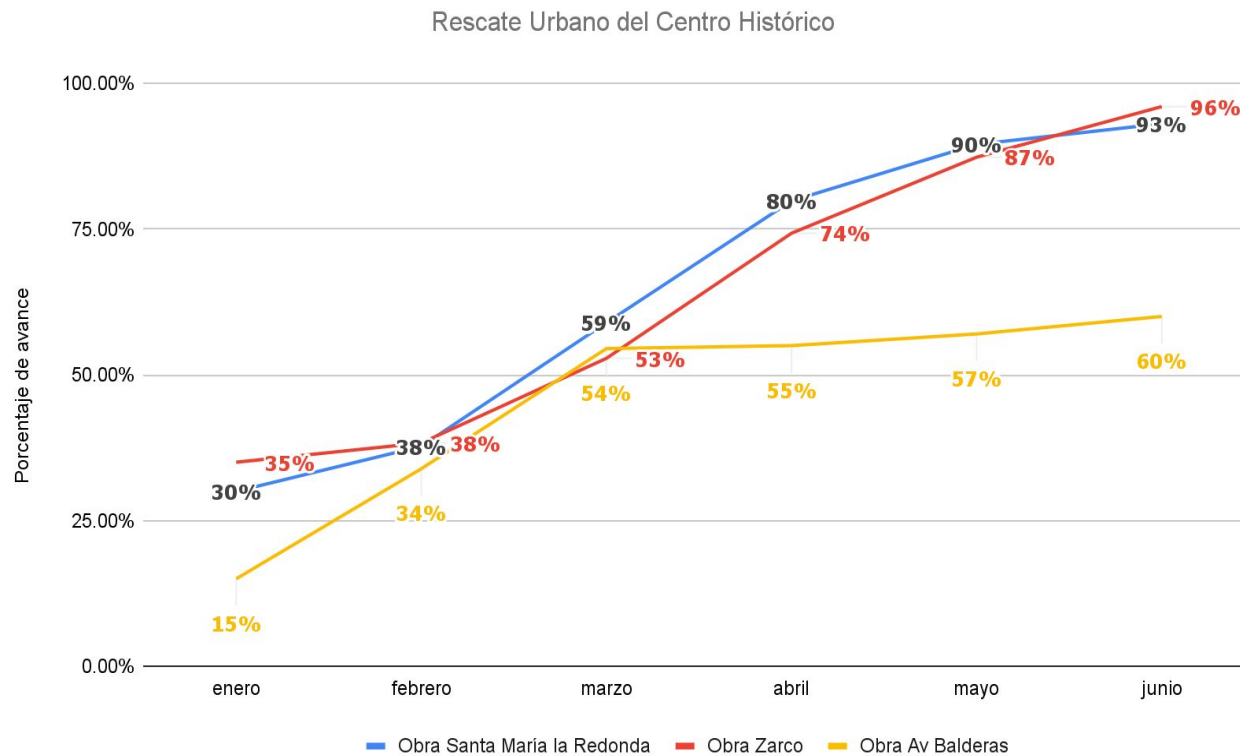


SOS-DGOIV | Gráficos - Rescate Urbano del Centro Histórico

AV. BALDERAS (ARCOS DE BELEM – AV. HIDALGO)



SOS-DGOIV | Seguimiento de indicadores - enero a junio 2021



91.41%

avance global
enero - junio

03 obras en proceso

02 obras terminadas

- Eje Central
- Rep. de Brasil

Secretaría de Obras y Servicios

Dirección General de Construcción de Obras Públicas

SOS-DCOP | Indicadores - Construcción de PILARES “La Pulga”

DATOS GENERALES CONTRATISTA

No. CONTRATO	D GCOP-LPN-L-1-275-20
CONTRATISTA	INOVACION Y PROMOCION DE LA CONSTRUCCION, S.A. DE C.V.
PLAZO DE EJECUCIÓN	120 DIAS CALENDARIO
FECHA DE INICIO	02/10/2020
FECHA DE TEMINACIÓN	29/01/2021
SUPERFICIE DEL TERRENO	3,076.31
AREA DE CONSTRUCCIÓN TOTAL	2,214.00 M2
AREAS EXTERIORES	3,625.00 M2

ESTADO FINANCIERO

IMPORTE DEL CONTRATO S/IVA	\$	16,055,790.56
IMPORTE ESTIMADO (PAGADO) S/IVA		\$6,200,458.57
IMPORTE POR ESTIMAR S/IVA	\$	9,855,331.99

ANTICIPO

ANTICIPO OTORGADO		SIN ANTICIPO
ANTICIPO AMORTIZADO	\$	-
ANTICIPO POR AMORTIZAR	\$	-

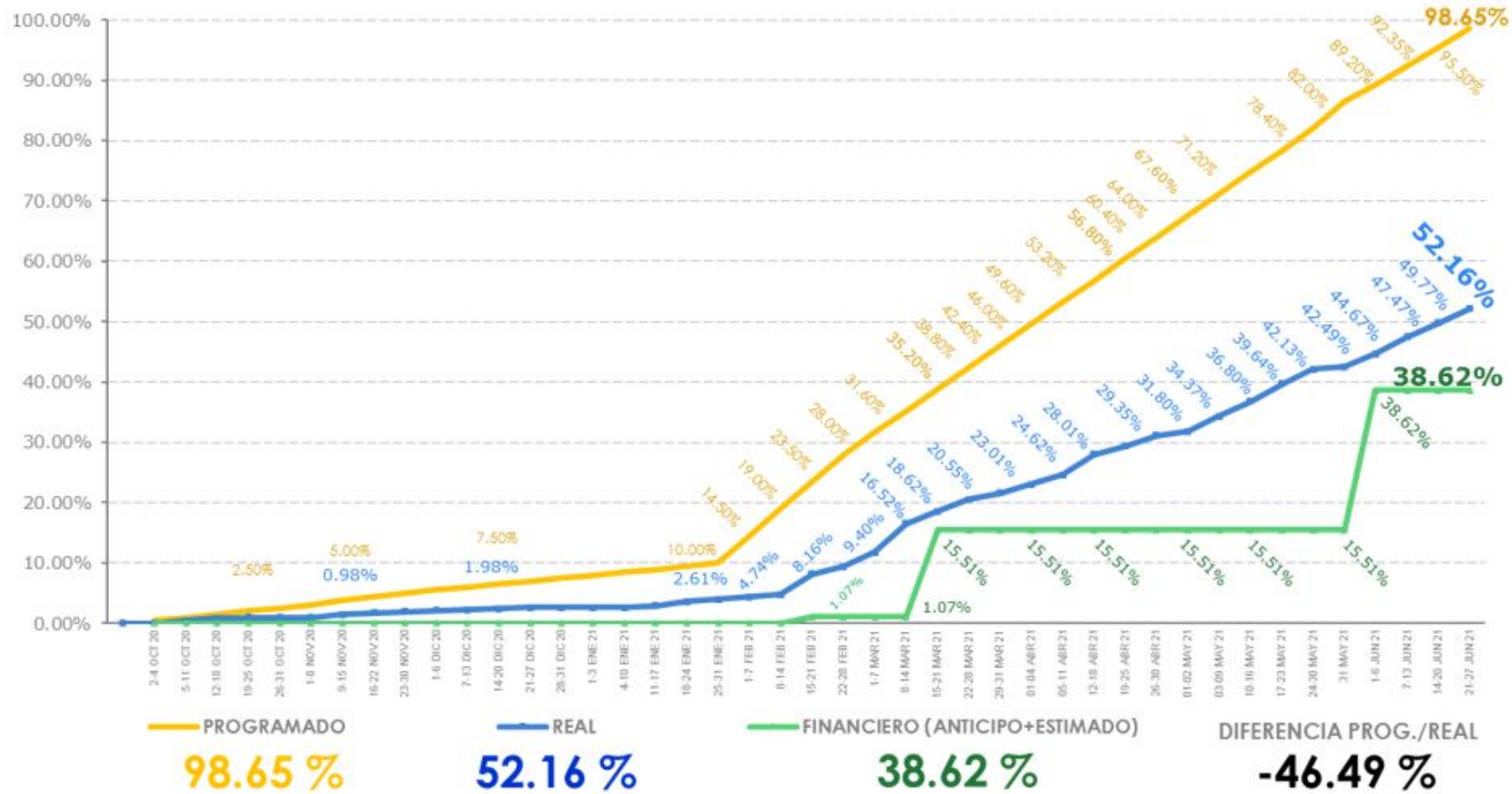


PERSPECTIVA DEL PROYECTO

RESIDENTE:
ARQ. GRACIELA DUARTE CALIXTO
J.U.D. DE SUPERVISION DE CONSTRUCCION C2

SOS-DCOP | Indicadores - Construcción de PILARES “La Pulga”

**GRÁFICA DE AVANCES DE LA OBRA AL 27 DE JUNIO DE 2021
CONTRATO DGCOP-LPN-L-1-275-20**



SOS-DCOP | Reporte fotográfico - Construcción de PILARES “La Pulga”



**ARMADO CON ACERO DE REFUERZO
PARA MUROS Y ARCOS DEL PRIMER NIVEL (EJES 1-6/B-C)**

SOS-DCOP | Indicadores - Construcción de PILARES “La Pulga”



**COLOCACION DE CIMBRA DE MADERA
PARA MUROS Y ARCOS DEL PRIMER NIVEL (EJES 3-6/B-C)**

SOS-DCOP | Indicadores - Construcción de PILARES “La Pulga”



**COLADO CON CONCRETO PREMEZCLADO F'C=250KG/CM2
PARA MUROS Y ARCOS DEL PRIMER NIVEL (EJES 3-6/B-C)**

SOS-DCOP | Indicadores - Construcción de PILARES “La Pulga”



VISTA PANORAMICA NORESTE



VISTA PANORAMICA NOROESTE

SOS-DCOP | Indicadores - Construcción de PILARES “La Pulga”



VISTA PANORAMICA SURESTE



VISTA PANORAMICA SUROESTE

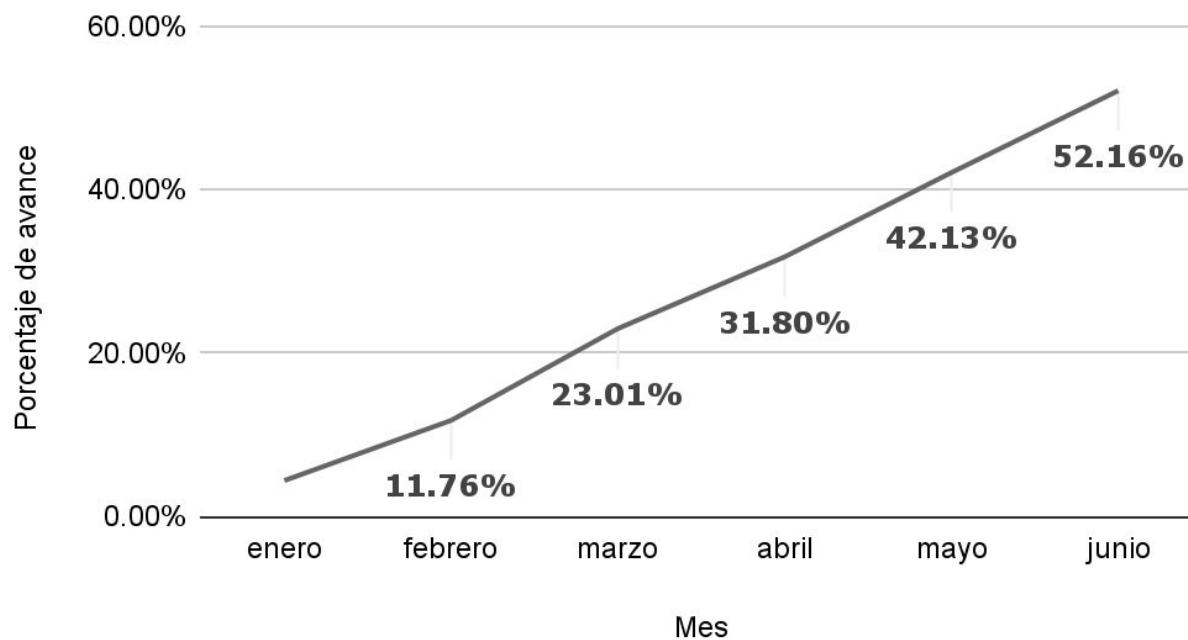
SOS-DCOP | Seguimiento de Indicadores - enero a junio 2021

52.16%

avance de obra

enero - junio

Obra PILARES La Pulga



*Está programado el término de la obra para octubre 2021

Secretaría de Obras y Servicios

Dirección General de Servicios Urbanos y Sustentabilidad
Alumbrado Público

SOS-DGSUS Alumbrado Público | Indicadores

Tema	Indicador	Periodicidad	Semana 25 Al 18 de junio	Semana 26 Al 25 de junio	Próximo reporte
Alumbrado Público	Número de luminarias reparadas en vías del PA del CH	Semanal	118	665	13 de julio
			Total 733		

SOS-DGSUS Alumbrado Público | Anexo de indicadores

REPORTE DE LUMINARIAS REPARADAS EN CENTRO HISTÓRICO PERÍMETRO A / SEMANA 25

DIRECCIÓN	ENTRE CALLES	COLONIA	CANTIDAD	INCIDENCIA	MOTIVO
16 de septiembre	Palma e Isabel la Católica	CENTRO	1	Instalacion poste brazo y luminaria	Poste faltante
José María Izazaga	José Ma. Pino Suárez y 20 de Noviembre	CENTRO	2	Instalación de 2 luminarias y pintado de poste	Cambio de luminarias
José María Izazaga	José Ma. Pino Suárez y 20 de Noviembre	CENTRO	2	Instalación de 2 luminarias y pintado de poste	Cambio de luminarias
Av. Juárez	Dr. Mora y Eje Central Lázaro Cárdenas	CENTRO	15	Reparación de corto circuito y reconexión de líneas	Circuito apagado
Av. Juárez	Dr. Mora y Eje Central Lázaro Cárdenas	CENTRO	15	Reconexión de líneas trozadas en registro	Circuito apagado
Av. Juárez	Dr. Mora y Eje Central Lázaro Cárdenas	CENTRO	2	Reconexión de líneas	Luminarias apagadas
Calle Francisco I. Madero	Motolinía e Isabel la Católica	CENTRO	17	Instalación base para fotocelda y fotocelda	Circuito apagado
Calle Dolores	Av. Independencia y Av. Juárez	CENTRO	25	Reconexión de control	Circuito apagado
Plaza de la Constitución	José Ma. Pino Suárez y 20 de Noviembre	CENTRO	22	Programación de reloj	Circuito apagado
Francisco I. Madero	Isabel la Católica y Palma	CENTRO	17	Reconexión de control	Circuito apagado
		TOTAL	118		

SOS-DGSUS Alumbrado Público | Anexo de indicadores

REPORTE DE LUMINARIAS REPARADAS EN CENTRO HISTÓRICO PERÍMETRO A / SEMANA 26

DIRECCIÓN	ENTRE CALLES	COLONIA	CANTIDAD	INCIDENCIA	MOTIVO
Doctor Mora	Av. Hidalgo y Av. Juárez	CENTRO	1	Reconexión de líneas	Luminaria apagada
Francisco I. Madero	Fray Pedro de Gante y Bolívar	CENTRO	1	Cambio de lámpara y balastro	Luminaria apagada
Av. Juárez	Eje Central Lázaro Cárdenas y Dr. Mora	CENTRO	2	Reconexión de líneas	Luminarias apagadas
Av. Juárez	Eje Central Lázaro Cárdenas y Dr. Mora	CENTRO	2	Reconexión líneas de alimentación	Luminarias apagadas
José María Izazaga	20 de Noviembre y 5 de Febrero	CENTRO	1	Cambio de balastro	Luminaria apagada
Doctor Mora	Av. Hidalgo y Av. Juárez	CENTRO	1	Cambio de lámpara y balastro	Luminarias apagada
Seminario	Moneda y Plaza de la Constitución	CENTRO	14	Reconexión de control	Circuito apagado
Av. Juárez	Dolores a Luis Moya	CENTRO	24	Reconexión de control	Circuito apagado
Av. Juárez	López y Eje Central Lázaro Cárdenas	CENTRO	1	Cambio de balastro	Luminaria apagada
Eje Central Lázaro Cárdenas	Av. Hidalgo y Av. Juárez	CENTRO	1	Reconexión de líneas de alimentación.	Luminaria apagada

SOS-DGSUS Alumbrado Público | Anexo de indicadores

REPORTE DE LUMINARIAS REPARADAS EN CENTRO HISTÓRICO PERÍMETRO A / SEMANA 26

DIRECCIÓN	ENTRE CALLES	COLONIA	CANTIDAD	INCIDENCIA	MOTIVO
Plaza de la Constitución	Corregidora y Moneda	CENTRO	1	Cambio de lámpara y balastro	Luminaria apagada
Alameda Central	Lado Sur	CENTRO	300	Reconexión de líneas de alimentación de CFE	Circuitos apagados
Av. Juárez	Eje Central Lázaro Cárdenas y Dr. Mora	CENTRO	15	Reconexión de líneas de alimentación de CFE	Circuito apagado
José María Izazaga	José Ma. Pino Suárez y 20 de Noviembre	CENTRO	1	Cambio de lámpara y balastro	Luminario Intermitente
Alameda Central	Lado Sur	CENTRO	300	Reconexión de líneas de alimentación de CFE	Circuitos apagados
		TOTAL	665		

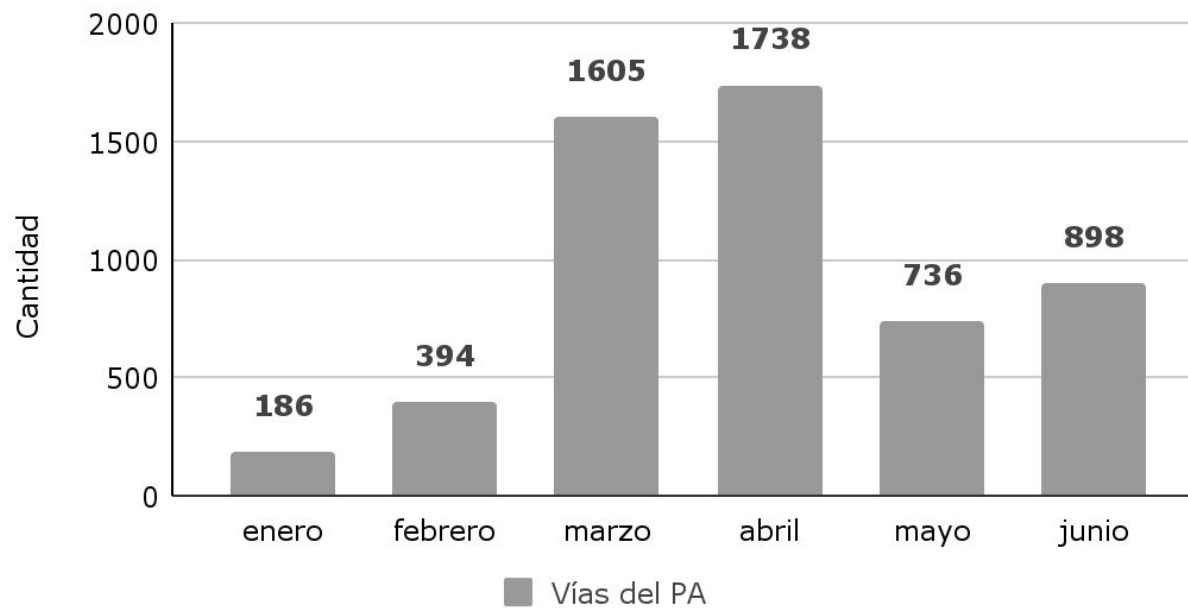
SOS-DGSUS Alumbrado Público | Seguimiento de indicadores - enero a junio 2021

5,557

reparaciones de luminarias

enero - junio

Reparación a luminarias en CH



Secretaría de Obras y Servicios

Dirección General de Servicios Urbanos y Sustentabilidad
Recolección Zona I

SOS-DGSUS Recolección Zona I | Indicadores

Tema	Indicador	Periodicidad	31/05 al 13/06	14 al 27/06	Próximo reporte
Limpieza	Kilómetros Barridos de guarnición en el perímetro "A" del Centro Histórico	Quincenal	8,618.512 km.	8,618.512 Km.	13 de julio
Limpieza	Metros cuadrados Barridos de Banquetas en el perímetro "A" del Centro Histórico	Quincenal	16,768,780 m ²	16,768,780 m ²	
Limpieza	Metros Cuadrados Barridos de Plazas y Corredores en el perímetro "A" del Centro Histórico	Quincenal	8,474,312 m ² .	8,474,312 m ²	

SOS-DGSUS Recolección Zona I | Indicadores

Tema	Indicador	Periodicidad	31/05 al 13/06	14 al 27/06	Próximo reporte
Limpieza	Kilómetros de Barrido Mecánico en el perímetro "A" del Centro Histórico	Quincenal	1,279.040 km	1,279.040 km	13 de julio
Limpieza	Metros cúbicos de residuos sólidos levantados en tiraderos clandestinos y recolección de producto del barrido en el perímetro "A" del Centro Histórico	Quincenal	6,917 m3	6,983 m3	
Recolección de tierra	Metros cúbicos de tierra recolectada en el perímetro "A" del Centro Histórico	Quincenal	103.50 m3	102.50 m3	

SOS-DGSUS Recolección Zona I | Indicadores

Tema	Indicador	Periodicidad	31/05 al 13/06	14 al 27/06	Próximo reporte
Lavado de papeleras	Piezas de papeleras lavadas en el perímetro "A" del Centro Histórico	Quincenal	1,120 piezas	1,120 piezas	13 de julio
Lavado	Metros cuadrados lavados en Plazas, Calles, Corredores peatonales y semipeatonales en el perímetro "A" del Centro Histórico	Quincenal	634,990 m2	620,960 m2	
Lavado de sitios críticos	Sitios críticos lavados en el perímetro "A" del Centro Histórico	Quincenal	256 sitios	256 sitios	

SOS-DGSUS Recolección Zona I | Indicadores


Tema	Indicador	Periodicidad	31/05 al 13/06	14 al 27/06	Próximo reporte
Recolección tiraderos clandestinos	Recolección diaria de 25 tiraderos clandestinos en el Perímetro "A" del Centro Histórico	Quincenal	350 tiraderos	350 tiraderos	13 de julio
Retiro de chicles	Piezas de Chicles retiradas en el Corredor Madero	Quincenal	5,740 piezas	3,181 piezas	
Eliminación de grafiti	Metros Cuadrados de grafiti eliminado en el Perimetro "A" el Centro Histórico	Quincenal	1,776.50 m2	766 m2	

SOS-DGSUS Recolección Zona I | Indicadores

Tema	Indicador	Periodicidad	31/05 al 13/06	14 al 27/06	Próximo reporte
Retiro de propaganda Comercial	Piezas retiradas de propaganda en el Perímetro "A" el Centro Histórico		810 piezas	873 piezas	13 de julio
Atención en Retiro de Plantones	Atención en Retiro de Plantones el Perímetro "A" del Centro Histórico		02 atenciones	02 atenciones	
Desratización	Desratización en el Perímetro "A" y "B" del Centro Histórico		Colocación de 1,709 Cebos Cereal B en una superficie de 66,010 m ²	Colocación de 1,590 Cebos Cereal B en una superficie de 83,670 m ²	

SOS-DGSUS Recolección Zona I | Gráficas - Acciones preventivas con el personal por COVID-19

- **Toma la temperatura todos los días en los tres turnos.**
- **Entrega de caretas, cubrebocas y guantes a toda la gente para su protección.**



SOS-DGSUS Recolección Zona I | Anexo de indicadores

ELIMINACIÓN DE GRAFITI

VIALIDAD	Cantidad	U.M.
REGINA DE SIMÓN BOLÍVAR A AV.JOSÉ MARÍA PINO SUÁREZ	62	m2
BELISARIO DOMÍNGUEZ DE EJE CENTRAL LÁZARO CÁRDENAS A REPÚBLICA DE BRASIL	26.50	m2
REPÚBLICA DE CUBA DE ALLENDE A EJE CENTRAL LÁZARO CÁRDENAS	24	m2
TACUBA DE MONTE DE PIEDAD A EJE CENTRAL LÁZARO CÁRDENAS	38	m2
PALMA DE BELISARIO DOMÍNGUEZ A VENUSTIANO CARRANZA	19.50	m2
PINO SUÁREZ DE PLAZA DE LA CONSTITUCIÓN A AV.JOSÉ MARÍA IZAZAGA	8	m2
AV.JOSÉ MARÍA PINO SUÁREZ DE PLAZA DE LA CONSTITUCIÓN A AV.JOSÉ MARÍA IZAZAGA	13.50	m2
MESONES DE JESÚS MARÍA A ALDACO	16	m2
SAN JERÓNIMO DE CORREO MAYOR A EJE CENTRAL LÁZARO CÁRDENAS	58	m2
AV. 5 DE MAYO DE EJE CENTRAL LÁZARO CÁRDENAS A MONTE DE PIEDAD	8	m2
DONCELES DE EJE CENTRAL LÁZARO CÁRDENAS A MONTE DE PIEDAD	12	m2
ISABEL LA CATÓLICA DE AV.JOSÉ MARÍA IZAZAGA A TACUBA	63	m2
SIMÓN BOLÍVAR DE TACUBA A SAN JERÓNIMO	12	m2
REPÚBLICA DELSALVADOR DE EJE CENTRAL A JESUS MARÍA	23	m2

SOS-DGSUS Recolección Zona I | Anexo de indicadores

ELIMINACIÓN DE GRAFITI

VIALIDAD	Cantidad	U.M.
JESUS MARIA DE SAN PABLO A REPÚBLICA DE GUATEMALA	18	m2
JUSTO SIERRA DE REPÚBLICA DE ARGENTINA A LORETO	7	m2
FRAY SERVANDO ESQUINA AV.20 DE NOVIEMBRE	24	m2
CORREO MAYOR DE MONEDA A SAN JERÓNIMO	17.50	m2
CALLEJÓN DEL 57 DE DONCELES A BELISARIO DOMÍNGUEZ	4	m2
REPÚBLICA DE CUBA DE HÉROES DEL 57 A EJE CENTRAL LÁZARO CÁRDENAS	59	m2
DONCELES DE AV.JUÁREZ A VICTORIA	38	m2
REPÚBLICA DE ECUADOR DE REPÚBLICA DE ARGENTINA A REPÚBLICA DE BRASIL	117	m2
REPÚBLICA DE BRASIL DE ECUADOR A EJE 1 NORTE	98	m2
		m2
		m2
TOTAL	766	M2

SOS-DGSUS Recolección Zona I | Gráficas de indicadores

ELIMINACIÓN DE 766 M2 DE GRAFITI DE VANDÁLICO




SOS-DGSUS Recolección Zona I | Gráficas de indicadores

RETIRO DE 873 PIEZAS DE PROPAGANDA




SOS-DGSUS Recolección Zona I | Gráficas de indicadores

LIMPIEZA EN PLAZA DE LA CONSTITUCIÓN CON MOTIVO DEL RETIRO DEL PLANTÓN DE FAMILIARES DE JÓVENES ASESINADOS



SOS-DGSUS Recolección Zona I | Gráficas de indicadores

LIMPIEZA EN PLAZA SEMINARIO CON MOTIVO DEL RETIRO DEL PLANTÓN DE MAESTROS Y DIRECTORES DEL ESTADO DE GUERRERO



SOS-DGSUS Recolección Zona I | Anexo de indicadores

Atención Fauna Nociva

Lugar	Cuadrantes	Ubicación	Actividad
Vialidad	B	Calzada de Guadalupe, lado Poniente de Acero a Cobre, Col. Peralvillo, Alcaldía Cuauhtémoc	Desratización 30 cebos cereal B, en 350m ²
Parque s/n	A	Caridad, Manuel Doblado y Obreros, Col. Morelos, Alcaldía Cuauhtémoc	Desratización 90 cebos cereal B, en 220m ²
Eje 2 Norte	B	Esq. Eje Central Lázaro Cárdenas, Col. Peralvillo, Alcaldía Cuauhtémoc.	Desratización 36 cebos cereal B, en 350m ²
Tiradero Clandestino No. 62	B	Eje 1 Oriente, Esq. Constancia, Col. Morelos, Alcaldía Cuauhtémoc.	Desratización 29 cebos cereal B, en 100m ²
Vialidad	B	Eje 1 Oriente, Esq. Caridad, Col. Morelos, Alcaldía Cuauhtémoc.	Desratización 24 cebos cereal B, en 250m ²
Tiradero Clandestino No. 64,	B	Eje 1 Oriente, Manuel Doblado, Col. Morelos, Alcaldía Cuauhtémoc.	Desratización 46 cebos cereal B, en 100m ²
Plaza de la Constitución Zócalo	A	20 de Noviembre, Pino Suárez, 5 de Mayo, 16 de Septiembre, Col. Centro, Alcaldía Cuauhtémoc.	Desratización 24 cebos cereal B, en 46,800m ²
Eje 1 Oriente Circunvalación	B	De Eje 1 Norte a República de Guatemala, Col. Centro, Alcaldía Cuauhtémoc.	Desratización 92 cebos cereal B, en 1,600m ²
Anillo de Circunvalación	B	De San Pablo a Fray Servando, Col. Centro, Alcaldía Cuauhtémoc	Desratización 140 cebos cereal B, en 800m ²
Eje 1 Oriente - Circunvalación	B	De República de Guatemala, a San Pablo, Col. Centro, Alcaldía Cuauhtémoc.	Desratización 130 cebos cereal B, en 2,200m ²
Ext. Del Mercado San Lucas	B	Escuela Médico Militar, Callejón del Hormiguero, Callejón San Miguel, Col. Centro, Alcaldía Cuauhtémoc.	Desratización 30 cebos cereal B, en 1,800m ²

SOS-DGSUS Recolección Zona I | Anexo de indicadores

Atención Fauna Nociva

Lugar	Cuadrantes	Ubicación	Actividad
Área Verde	A	Tolsa, Balderas, Enrico Martínez, Col. Centro, Alcaldía Cuauhtémoc.	Desratización 36 cebos cereal B, en 800m ²
Plaza Jardín Carlos Pacheco	B	Revillagigedo, Ernesto Pugibet Col. Centro, Alcaldía Cuauhtémoc.	Desratización 30 cebos cereal B, en 650m ²
Vialidad	B	Plaza de la Ciudadela, Balderas, Enrico Martínez y José María Morelos, Col. Centro, Alcaldía Cuauhtémoc.	Desratización 42 cebos cereal B, en 850m ²
Plaza de la Soledad	B	Limón, San Simón y Cuadrante de la Soledad, Col. Merced Balbuena, Alcaldía Venustiano Carranza	Desratización 64 cebos cereal B, en 560m ²
General Anaya	B	De Eje 1 Oriente a San Ciprian, Col. Merced Balbuena, Alcaldía Venustiano Carranza.	Desratización 41 cebos cereal B, en 1,200m ²
San Ciprian	B	De General Anaya a Fray Servando Teresa de Mier, Col. Merced Balbuena, Alcaldía Venustiano Carranza.	Desratización 30 cebos cereal B, en 1,200m ²
Exterior del Metro Candelaria	B	Corregidora, Congreso de la Unión, San Ciprian y General Anaya, Col. Unidad Habitacional Candelaria de los Patos, Alcaldía Venustiano Carranza.	Desratización 30 cebos cereal B, en 1,140m ²
Exterior del Mercado de la Merced	B	Fray Servando Teresa de Mier, Eje 1 Ote. Circunvalación, General Anaya y San Ciprian, Col. Merced Balbuena, Alcaldía Venustiano Carranza.	Desratización 61 cebos cereal B, en 8,200m ²
Eje 1 Oriente	B	De Eje 1 Norte a San Pablo, Col. Morelos, Alcaldía Venustiano Carranza	Desratización 95 cebos cereal B, en 3,8000m ²

SOS-DGSUS Recolección Zona I | Anexo de indicadores

Atención Fauna Nociva

Lugar	Cuadrantes	Ubicación	Actividad
Vialidad	A	San Pablo, Eje 1 Oriente, a José María Pino Suárez, Col. Centro, Alcaldía Cuauhtémoc.	Desratización 60 cebos cereal B, en 2,100m ²
Vialidad	A	José María Izazaga, Isabel la Católica a Bolívar, Col. Centro, Alcaldía Cuauhtémoc.	Desratización 30 cebos cereal B, en 1,400m ²
Eje 1 Norte-Mosqueta	A	Eje 1 Poniente Guerrero a Paseo de la Reforma, Lado Sur y Norte, Col. Guerrero, Alcaldía Cuauhtémoc.	Desratización 82 cebos cereal B, en 800m ²
Vialidad Roldán	B	De Fray Servando Teresa de Miér a Puente de Santo Tomás, Col. Centro, Alcaldía Cuauhtémoc.	Desratización 45 cebos cereal B, en 450m ²
Anillo de Circunvalación (Eje 1 Oriente)	B	Fray Servando y Calz. de la Viga, Col. Esperanza, Alcaldía Venustiano Carranza.	Desratización 80 cebos cereal B, en 650m ²
Plaza Teatro Blanquita	A	Eje Central Lázaro Cárdenas, Pensador Mexicano y Mina, Col. Centro, Alcaldía Cuauhtémoc.	Desratización 36 cebos cereal B, en 1,800m ²
Av. Morelos	B	De Congreso de la Unión a Calz. de la Viga (Tramo), Col. Jamaica, Alcaldía Venustiano Carranza.	Desratización 36 cebos cereal B, en 850m ²
Congreso de la Unión	B	De Emiliano Zapata a Herreros, (de Oriente a Poniente), Col. Morelos, Alcaldía Venustiano Carranza.	Desratización 61 cebos cereal B, en 800m ²
Congreso de la Unión	B	De Fray Servando a Sidar y Rovirosa, Col. Merced Balbuena Alcaldía Venustiano Carranza	Desratización 30 cebos cereal B, en 1,200m ²
Ext. Del Metro Jamaica	B	Congreso de la Unión, lado Oriente, Calz. Mixiuhca y Melchor Ocampo, Col. Magdalena Mixiuhca, Alcaldía Venustiano Carranza	Desratización 30 cebos cereal B, en 650m ²

SOS-DGSUS Recolección Zona I | Gráficas de indicadores



Atención Fauna Nociva

DESRATIZACIÓN POR MEDIO DE COLOCACIÓN DE 1,590 CEBOS CEREAL B, EN UNA SUPERFICIE DE 83,670 M2 DE PLAZAS, CORREDORES Y VIALIDADES DEL CENTRO HISTÓRICO DEL PERIMETRO “A” Y “B”



SOS-DGSUS Recolección Zona I | Gráficas de indicadores

LAVADO




SOS-DGSUS Recolección Zona I | Gráficas de indicadores

BARRIDO MANUAL




SOS-DGSUS Recolección Zona I | Gráficas de indicadores

RECOLECCIÓN DE RESIDUOS SÓLIDOS



SOS-DGSUS Recolección Zona I | Gráficas de indicadores

RECOLECCIÓN DE TIRADEROS CLANDESTINOS

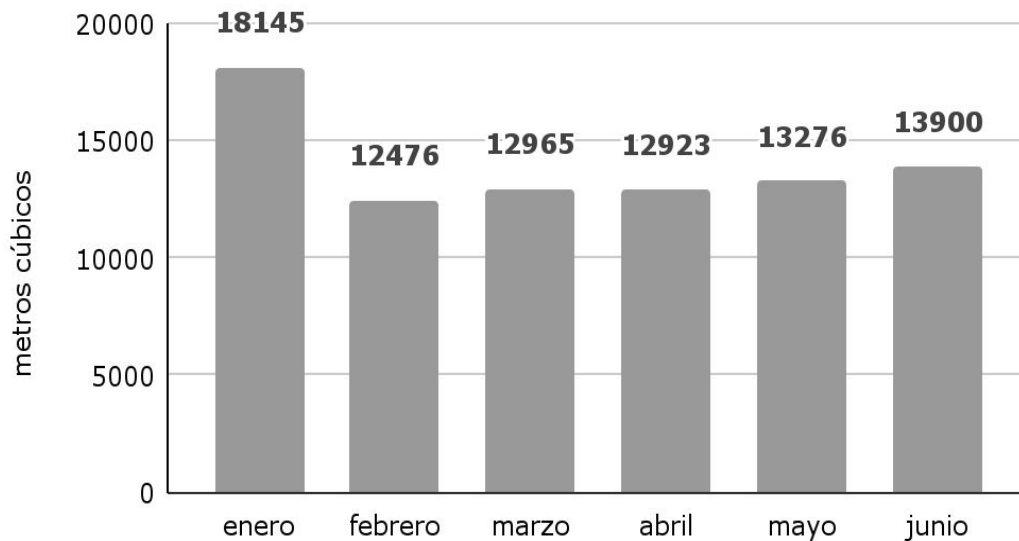


SOS-DGSUS Recolección Zona I | Seguimiento de indicadores - enero a junio 2021

83,685 m³

de recolección en tiraderos clandestinos y barrido en PA
enero - junio

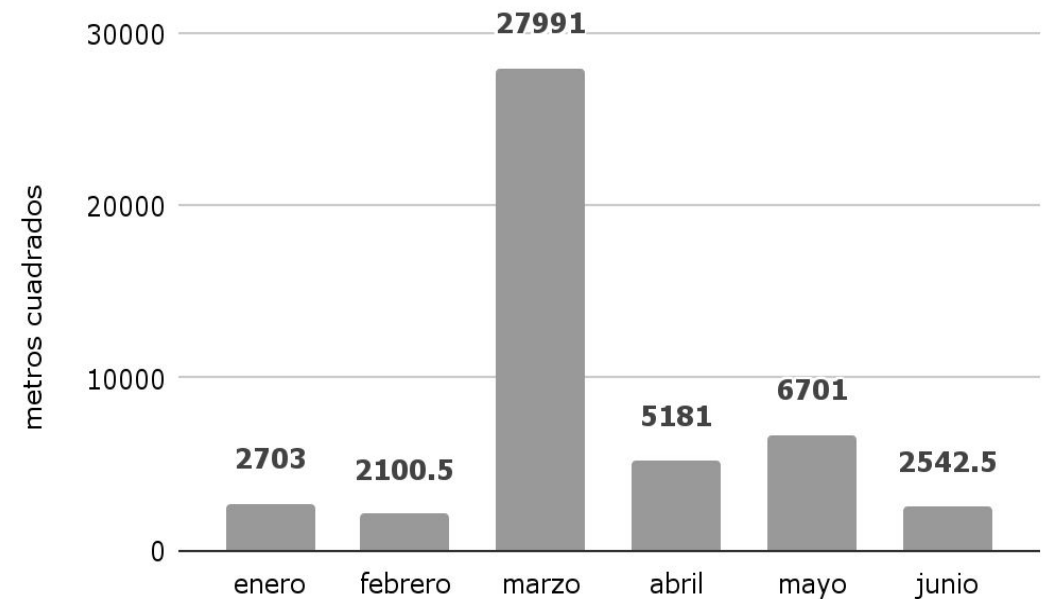
Recolección en tiraderos clandestinos y de barrido en perímetro A



47,219 m²

de graffiti eliminado
enero - junio

Eliminación de grafiti

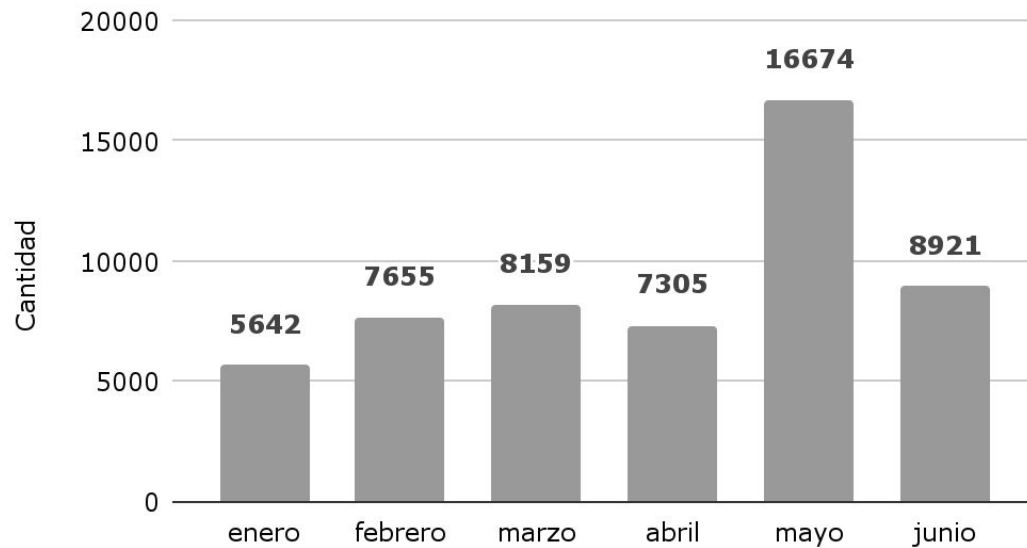


SOS-DGSUS Recolección Zona I | Seguimiento de indicadores - enero a junio 2021

54,356

piezas de chicle retirados en PA
enero - junio

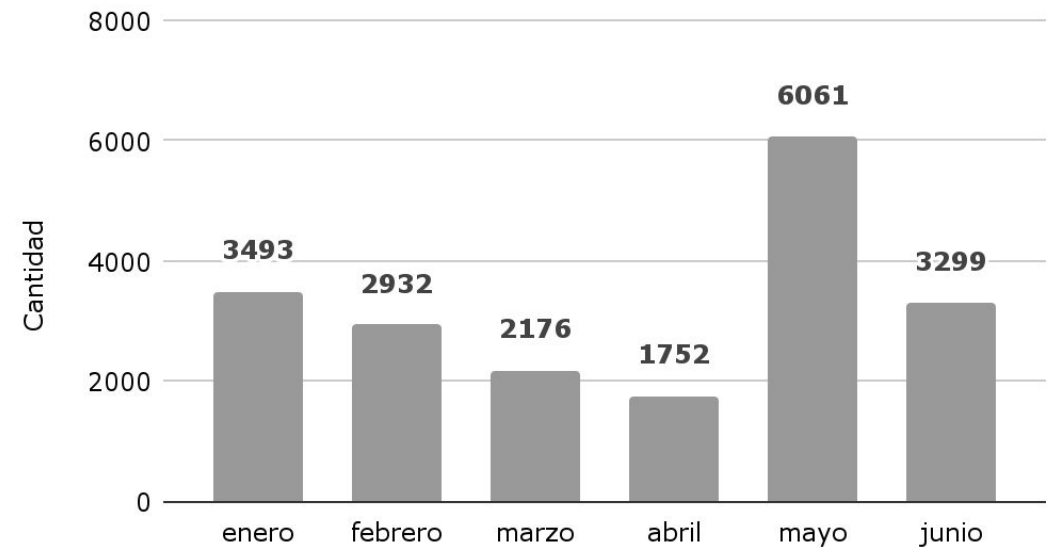
Chicles retirados en perímetro "A"



19,713

piezas de cebos colocadas en PA y PB
enero - junio

Desratización, colocación de cebos en perímetro "A" y "B"

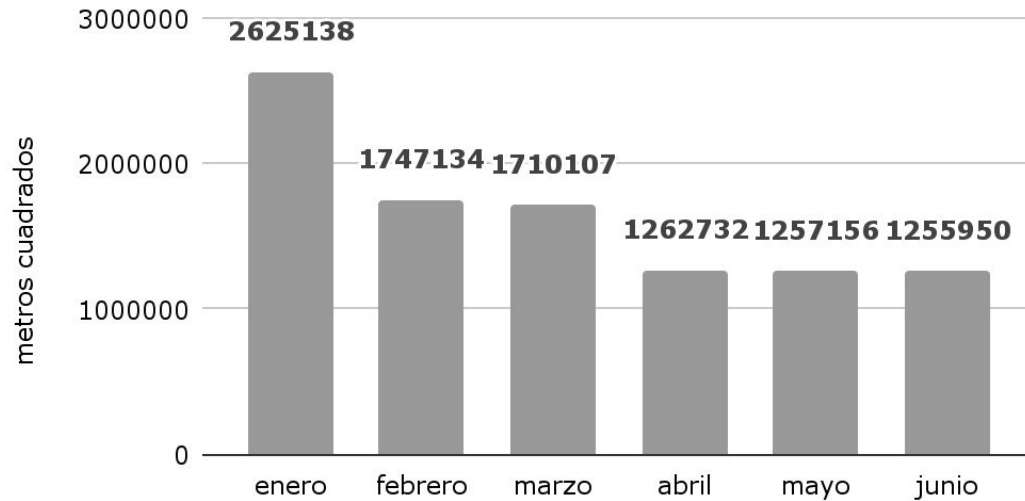


SOS-DGSUS Recolección Zona I | Seguimiento de indicadores - enero a junio 2021

9,858 km²

de lavado de plazas, calles y corredores en PA
enero - junio

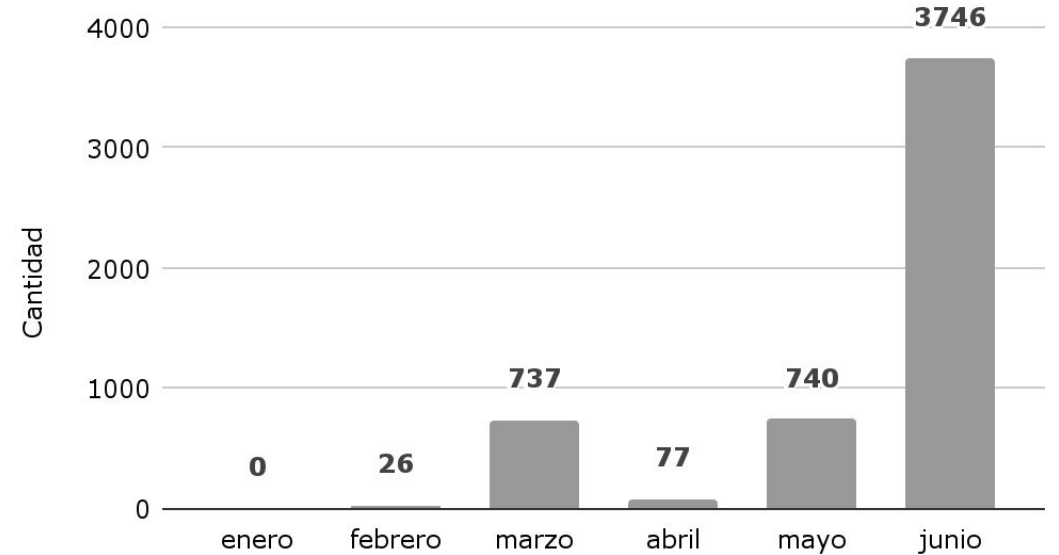
Lavado de Plazas, calles y corredores peatonales y semipeatonales en perímetro "A"



5,326

piezas de propaganda retirada
enero - junio

Retiro de propaganda



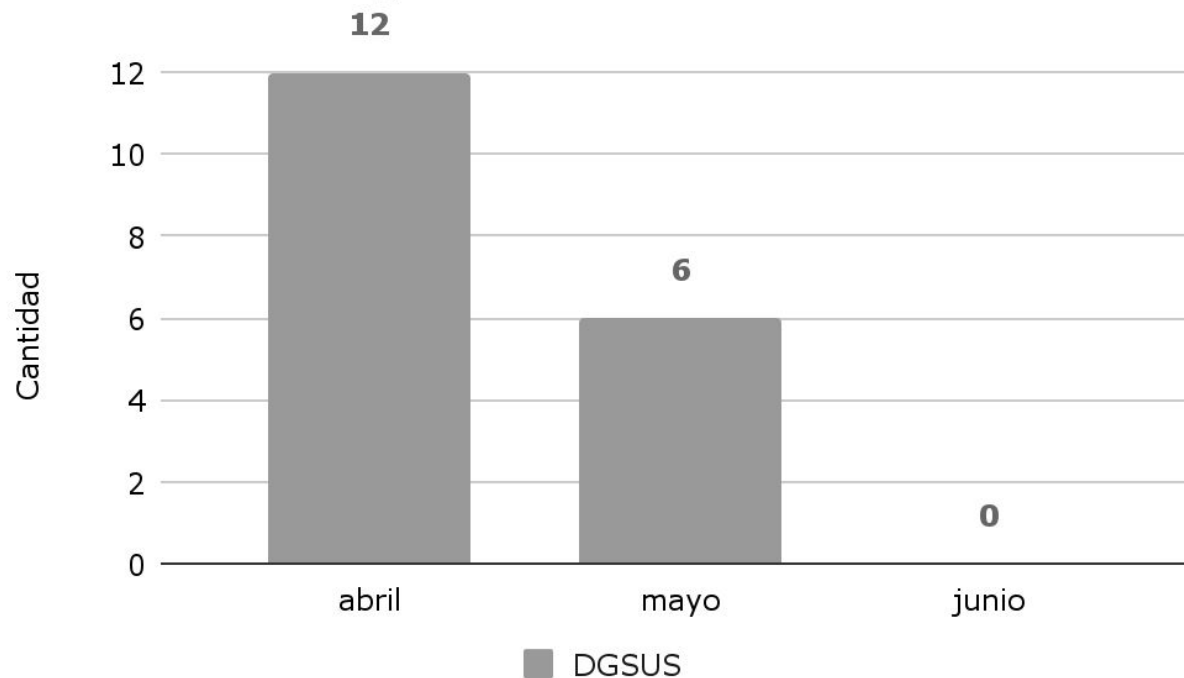
* En junio 2063 piezas fueron de propaganda electoral

SOS-DGSUS Recolección Zona I | Seguimiento de indicadores - enero a junio 2021

18

Riegos por DGSUyS
abril - junio

Número de riegos de Áreas Verdes Centro Histórico



***DEBIDO A LAS LLUVIAS NO SE REALIZÓ RIEGO EN JUNIO**



Sistema de Transporte Colectivo

Metro

STC Metro | Indicadores

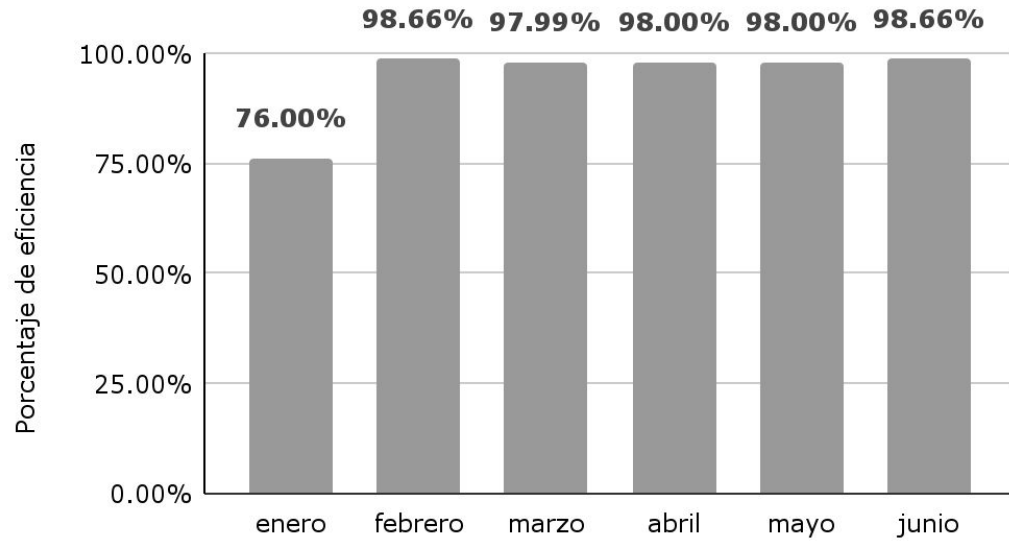
Indicador	Periodicidad	11/06 al 25/06	Próximo reporte
75 Escaleras eléctricas en las 29 estaciones del Centro Histórico	Quincenal	1 escalera detenida (en mantenimiento)	13 de julio
19 Elevadores en estaciones del Centro Histórico		1 elevador detenido	

STC Metro | Seguimiento de indicadores - enero a junio 2021

94.55%

de eficiencia en funcionamiento de escaleras eléctricas CH
enero - junio

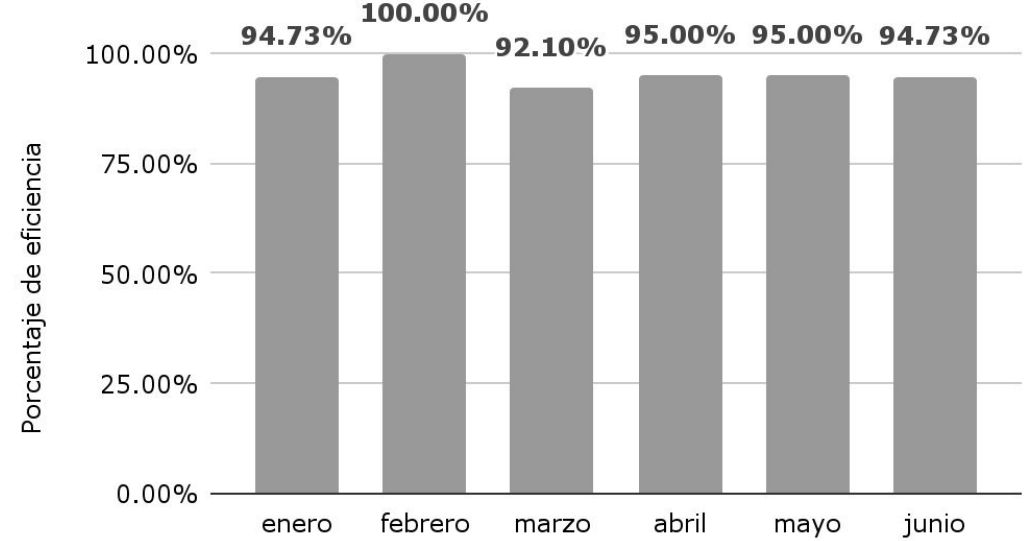
Funcionamiento de escaleras instalados en 29 estaciones de metro en Centro Histórico



95.26%

de eficiencia en funcionamiento de elevadores CH
enero - junio

Funcionamiento de elevadores instalados en 29 estaciones de metro en Centro Histórico





Metrobús




Metrobús | Indicadores

Corredor Centro Histórico
Inaugurada el 1 de abril del 2012
Cuenta con 62 parabuses y 3 terminales.

CONCEPTO	PENDIENTES	REALIZADOS
Rehabilitación de Guarnición y Recinto en para bus.	18 ESTACIONES	2%
Rehabilitación de Estelas informativas.	57 PIEZAS	0%
Suministro de Estelas informativas.	6 PIEZAS	0%
Colocación de Bolardos .	49 PIEZAS	0%
Colocación de Elementos de Confinamiento.	5880 PIEZAS	22%
Balizamiento general	73,795.15 ml	2%

Metrobús | Gráficas

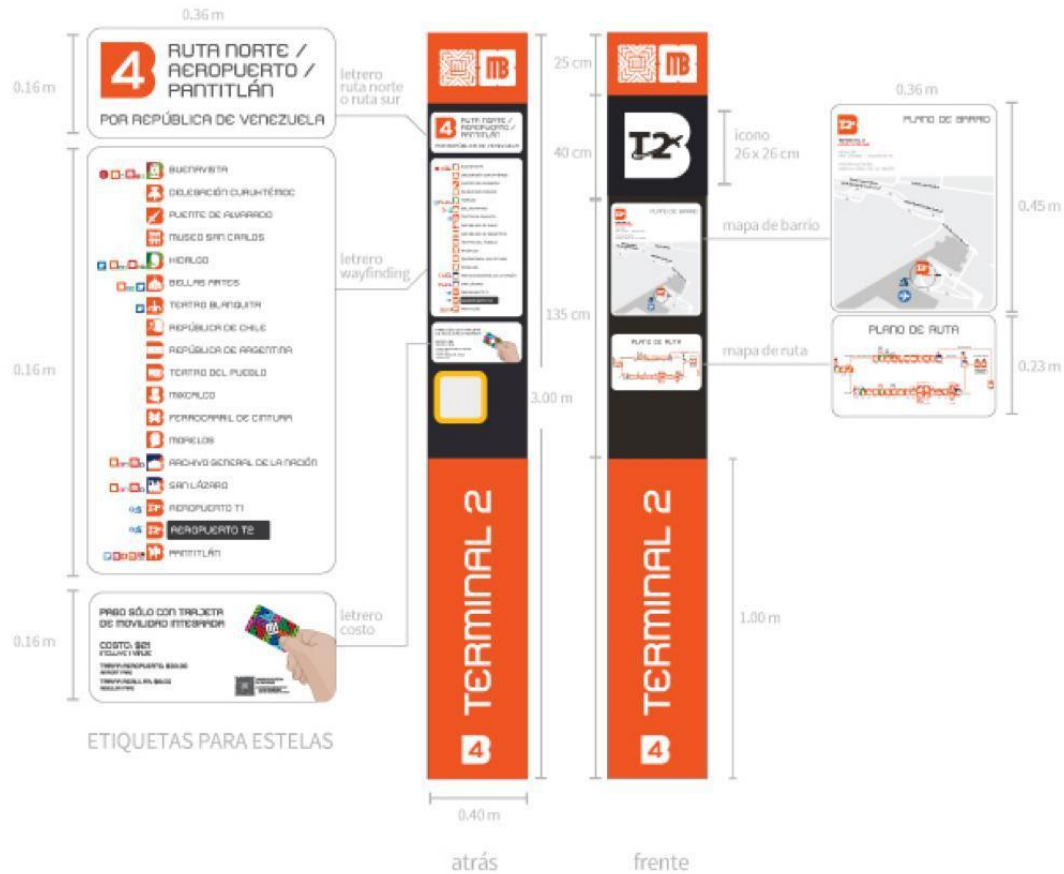


Metrobús | Gráficas



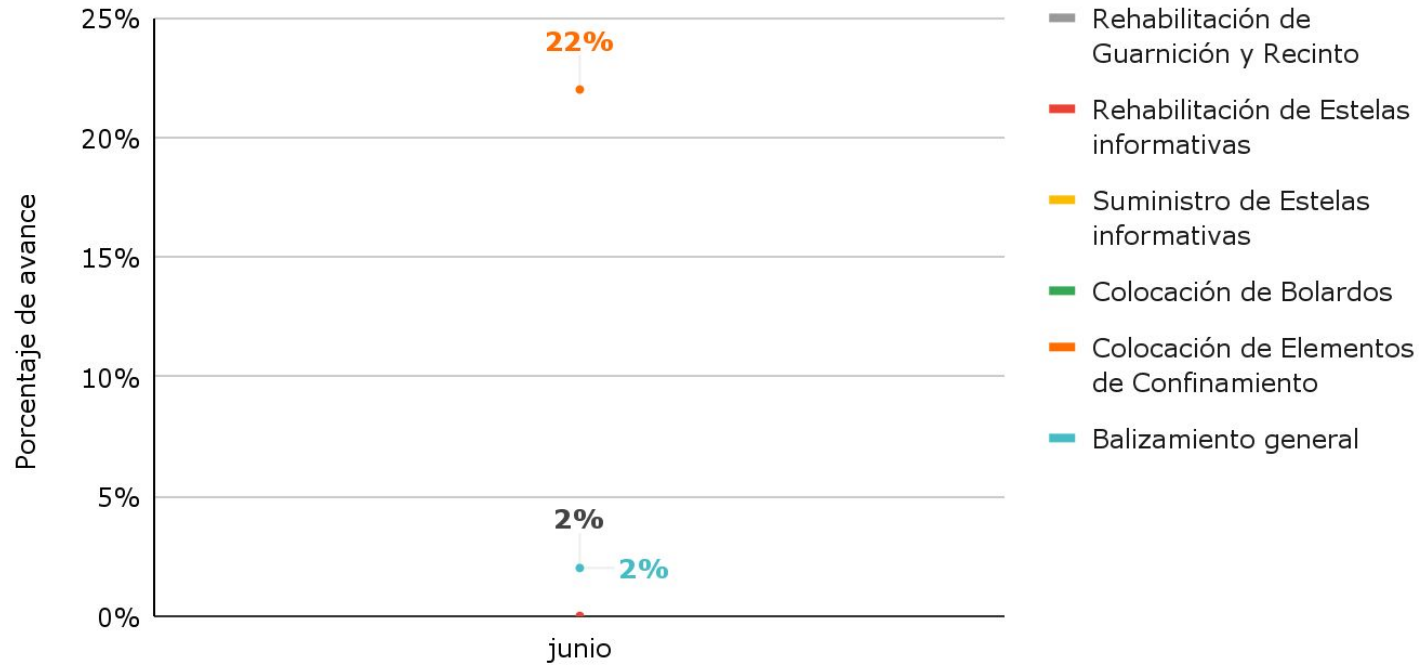
Metrobús | Gráficas

1. Metrobús
 Señalética: estelas Linea 4
 Estación: Terminal 2
 Función: informativa



Metrobús | Seguimiento de indicadores - junio 2021

Mantenimiento a estaciones de Metrobús en corredor CH



04 %
avance de proyecto*
 junio

*SER INICIARON TRABAJOS EN JUNIO 2021



Comisión Federal de Electricidad

Comisión Federal de Electricidad | **Indicadores**

Tema	Indicador	Periodicidad	Quincena del 16 al 30 de junio de 2021	Próximo reporte
Mantenimiento a infraestructura	Número de robos registrados de elementos de infraestructura	Quincenal	0	
	Número de bóvedas atendidas con acciones de desagüe	Quincenal	31	
	Número de atenciones a fallas en el suministro de energía eléctrica	Quincenal	10	15 de julio 2021
	Número de tapas de registros y/o bóvedas reparadas	Quincenal	5	
	Número de obras de mantenimiento que impliquen rompimiento en vía pública	Quincenal	13	

Comisión Federal de Electricidad | Anexo de indicadores

Anexo 1. Detalle de ubicaciones Número de robos registrados de elementos de infraestructura

DIRECCIÓN	ENTRE CALLES		NO. EXT O REFERENCIA	COLONIA	CANTIDAD	Anexo
SIN DATO	SIN DATO	SIN DATO	SIN DATO	SIN DATO	SIN DATO	SIN DATO

Comisión Federal de Electricidad | Anexo de indicadores

Anexo 2. Detalle de ubicaciones Número de bóvedas atendidas con acciones de desagüe

DIRECCIÓN	ENTRE CALLES	NO. EXT O REFERENCIA	COLONIA	CANTIDAD	Anexo	
REPÚBLICA DE BRASIL	ESQUINA	BELISARIO DOMÍNGUEZ	SIN DATO	COL. CENTRO	3	INSPECCIÓN DESAGÜE Y LIMPIEZA DE BÓVEDAS
BELISARIO DOMÍNGUEZ	EJE CENTRAL	REPÚBLICA DE BRASIL	SIN DATO	COL. CENTRO	8	INSPECCIÓN DESAGÜE Y LIMPIEZA DE BÓVEDAS
CALLEJÓN DEL 57	REPÚBLICA DE CUBA	BELISARIO DOMÍNGUEZ	SIN DATO	COL. CENTRO	3	INSPECCIÓN DESAGÜE Y LIMPIEZA DE BÓVEDAS
REPÚBLICA DE CUBA	REPÚBLICA DE BRASIL	EJE CENTRAL	SIN DATO	COL. CENTRO	10	INSPECCIÓN DESAGÜE Y LIMPIEZA DE BÓVEDAS
SAN JERÓNIMO	EJE CENTRAL	PINO SUÁREZ	SIN DATO	COL. CENTRO	7	INSPECCIÓN DESAGÜE Y LIMPIEZA DE BÓVEDAS
				TOTAL	31	

Comisión Federal de Electricidad | Anexo de indicadores

Anexo 3. Detalle de ubicaciones Número de atenciones de fallas en el suministro de energía eléctrica

DIRECCIÓN	ENTRE CALLES		NO. EXT O REFERENCIA	COLONIA	CANTIDAD	Anexo
REP. DE ARGENTINA 97	REP. DE NICARAGUA	REP. DE COSTA RICA	SIN DATO	COL. CENTRO	1	SE REALIZA REPARACIÓN DE EMERGENCIA
REP. ARGENTINA 64	REP. DE PERÚ	REP. DE BOLIVIA	SIN DATO	COL. CENTRO	1	SE REALIZA REPARACIÓN DE EMERGENCIA
REP. DE PERÚ 56	REP. DE CHILE	ALLENDE	SIN DATO	COL. CENTRO	1	SE REALIZA REPARACIÓN DE EMERGENCIA
REP. DE PERÚ 115	REP. DE BRASIL	REP. DE ARGENTINA	SIN DATO	COL. CENTRO	1	SE REALIZA REPARACIÓN DE EMERGENCIA
REP. DE CHILE	ESQUINA	REP. DE HONDURAS	SIN DATO	COL. CENTRO	1	SE REALIZA REPARACIÓN DE EMERGENCIA
SINALOA	ESQUINA	TAMPICO	SIN DATO	COL. ROMA NORTE	1	SE REALIZA REPARACIÓN DE EMERGENCIA
EMILIANO ZAPATA	ESQUINA	MARGIL	SIN DATO	COL. CENTRO	1	SE REALIZA REPARACIÓN DE EMERGENCIA
EJE CENTRAL	ESQUINA	REP. DE PERÚ	SIN DATO	COL. CENTRO	1	SE REALIZA REPARACIÓN DE EMERGENCIA
REP. DE PARAGUAY	ESQUINA	REP. DE CHILE	SIN DATO	COL. CENTRO	1	SE REALIZA REPARACIÓN DE EMERGENCIA
REP. DE PERÚ 100	REP. DE BRASIL	REP. DE CHILE	SIN DATO	COL. CENTRO	1	SE REALIZA REPARACIÓN DE EMERGENCIA
				TOTAL	10	

Comisión Federal de Electricidad | Anexo de indicadores

Anexo 4. Detalle de ubicaciones

Número de tapas de registros y/o bóvedas reparadas

DIRECCIÓN	ENTRE CALLES		NO. EXT O REFERENCIA	COLONIA	CANTIDAD	Anexo
EMILIANO ZAPATA	ESQUINA	MARGIL	SIN DATO	COL. CENTRO	1	REPARACIÓN DE TAPA EN BÓVEDA
LUCAS ALAMÁN	ESQUINA	5 DE FEBRERO	SIN DATO	COL. CENTRO	1	REPARACIÓN DE TAPA EN BÓVEDA
RAMÓN CORONA	ESQUINA	ROLDÁN	SIN DATO	COL. CENTRO	1	REPARACIÓN DE TAPA
SINALOA	ESQUINA	TAMPICO	SIN DATO	COL.ROMA NORTE	1	REPARACIÓN DE TAPA EN BÓVEDA
REPÚBLICA DE HONDURAS	ESQUINA	REPÚBLICA DE BRASIL	SIN DATO	COL. CENTRO	1	REPARACIÓN DE TAPA EN BÓVEDA
				TOTAL	5	

Comisión Federal de Electricidad | Anexo de indicadores

Anexo 5. Detalle de ubicaciones

Número de obras de mantenimiento que impliquen rompimiento en vía pública

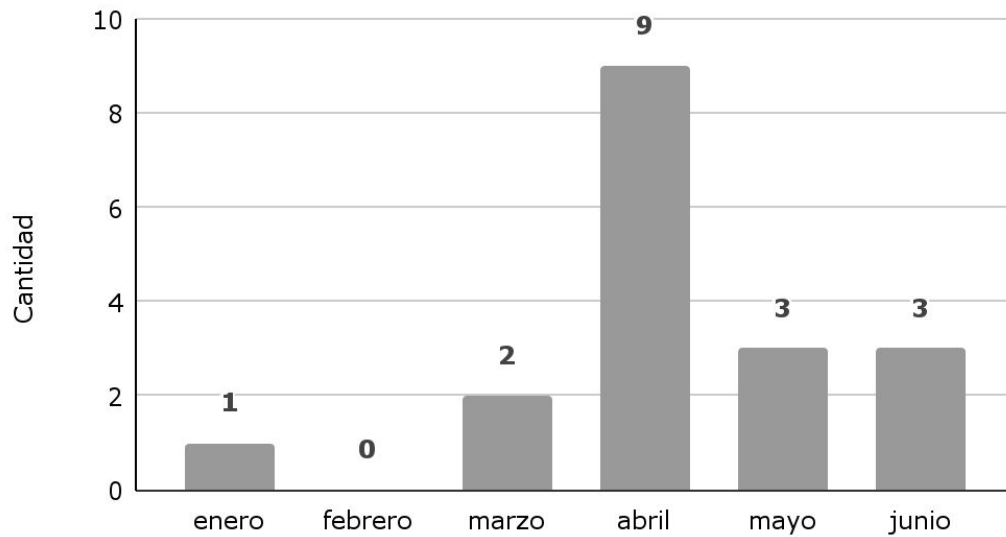
DIRECCIÓN	ENTRE CALLES		NO. EXT O REFERENCIA	COLONIA	CANTIDAD	Anexo
REP. DE ARGENTINA 97	REP. DE NICARAGUA	REP. DE COSTA RICA	SIN DATO	COL. CENTRO	1	SE REALIZA REPARACIÓN DE EMERGENCIA
REP. DE ARGENTINA 64	REP. DE PERÚ	REP. DE BOLIVIA	SIN DATO	COL. CENTRO	1	SE REALIZA REPARACIÓN DE EMERGENCIA
REP. DE PERÚ 56	REP. DE CHILE	ALLENDE	SIN DATO	COL. CENTRO	1	SE REALIZA REPARACIÓN DE EMERGENCIA
REP. DE PERÚ 115	REP. DE BRASIL	REP. DE ARGENTINA	SIN DATO	COL. CENTRO	1	SE REALIZA REPARACIÓN DE EMERGENCIA
REP. DE CHILE	ESQUINA	REP. DE HONDURAS	SIN DATO	COL. CENTRO	1	SE REALIZA REPARACIÓN DE EMERGENCIA
SINALOA	ESQUINA	TAMPICO	SIN DATO	COL. ROMA NORTE	1	SE REALIZA REPARACIÓN DE EMERGENCIA
EMILIANO ZAPATA	ESQUINA	MARGIL	SIN DATO	COL. CENTRO	2	SE REALIZA REPARACIÓN DE EMERGENCIA
EJE CENTRAL	ESQUINA	REP. DE PERÚ	SIN DATO	COL. CENTRO	1	SE REALIZA REPARACIÓN DE EMERGENCIA
REP. DE PARAGUAY	ESQUINA	REP. DE CHILE	SIN DATO	COL. CENTRO	1	SE REALIZA REPARACIÓN DE EMERGENCIA
EMILIANO ZAPATA 64	MARGIL	SAN MARCOS	SIN DATO	COL. CENTRO	1	SE REALIZA REPARACIÓN DE EMERGENCIA
DR. ATL	ESQUINA	DÍAZ MIRÓN	SIN DATO	COL. CENTRO	1	SE REALIZA REPARACIÓN DE EMERGENCIA
REPÚBLICA DE PERÚ 100	REP. DE BRASIL	REP. DE CHILE	SIN DATO	COL. CENTRO	1	SE REALIZA REPARACIÓN DE EMERGENCIA
				TOTAL	13	

Comisión Federal de Electricidad | Seguimiento de indicadores - enero a junio 2021

18

Robos de elementos de infraestructura
enero - junio

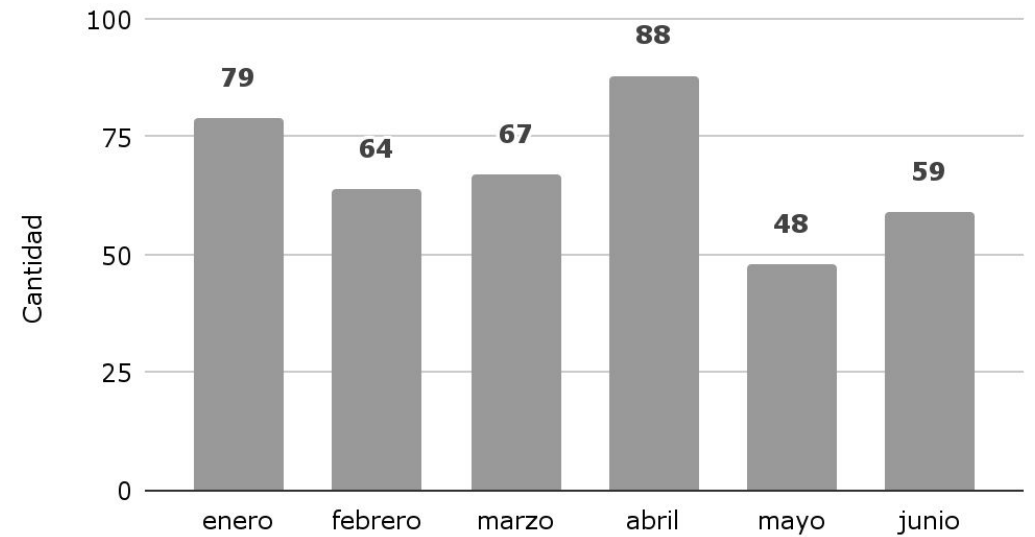
Robos registrados de elementos de infraestructura



405

bóvedas con acciones de desagüe
enero - junio

Bóvedas atendidas con acciones de desagüe

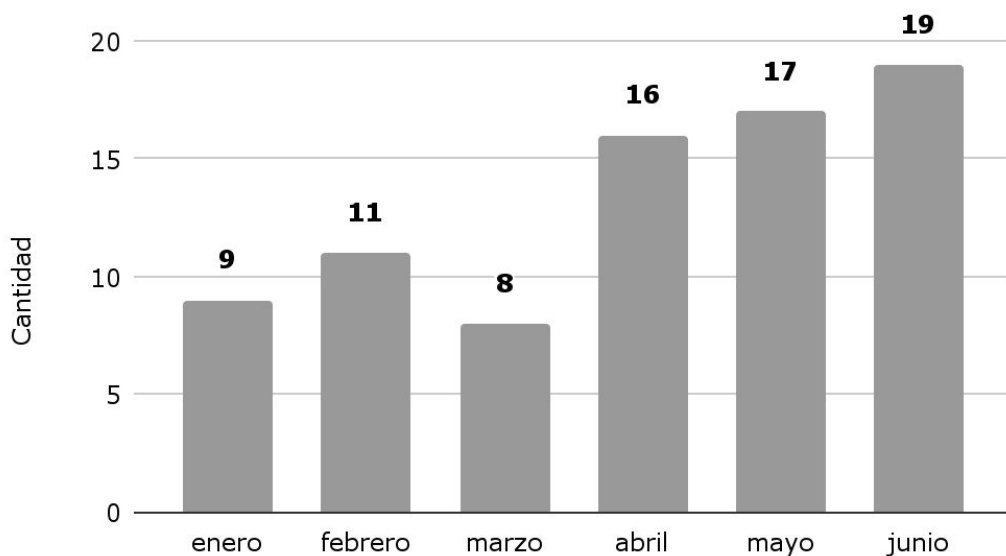


Comisión Federal de Electricidad | Seguimiento de indicadores - enero a junio 2021

80

Atenciones de fallas en suministro de energía eléctrica
enero - junio

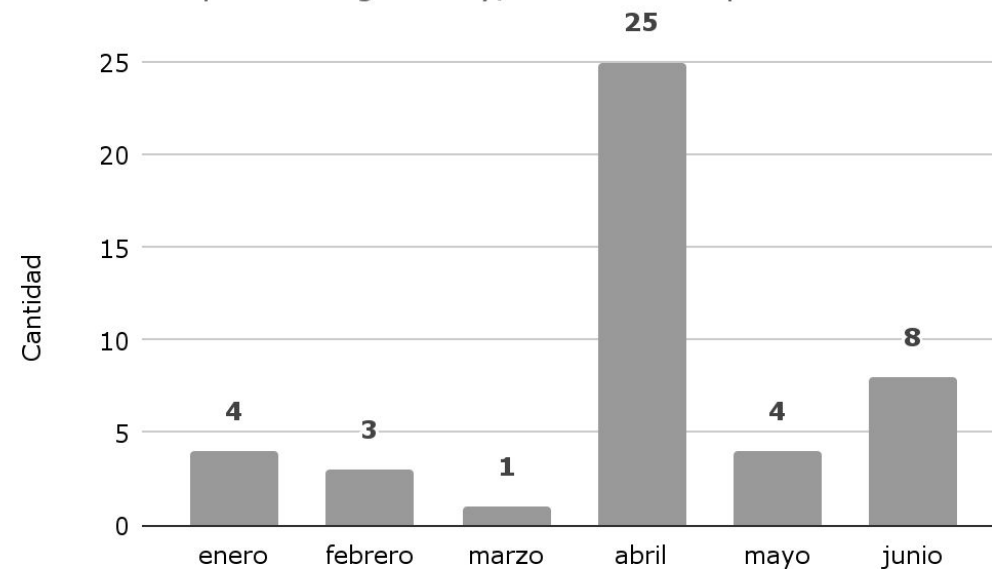
Atenciones de fallas en el suministro de energía eléctrica



45

tapas de registros y/o bóvedas reparadas
enero - junio

Tapas de registros y/o bóvedas reparadas

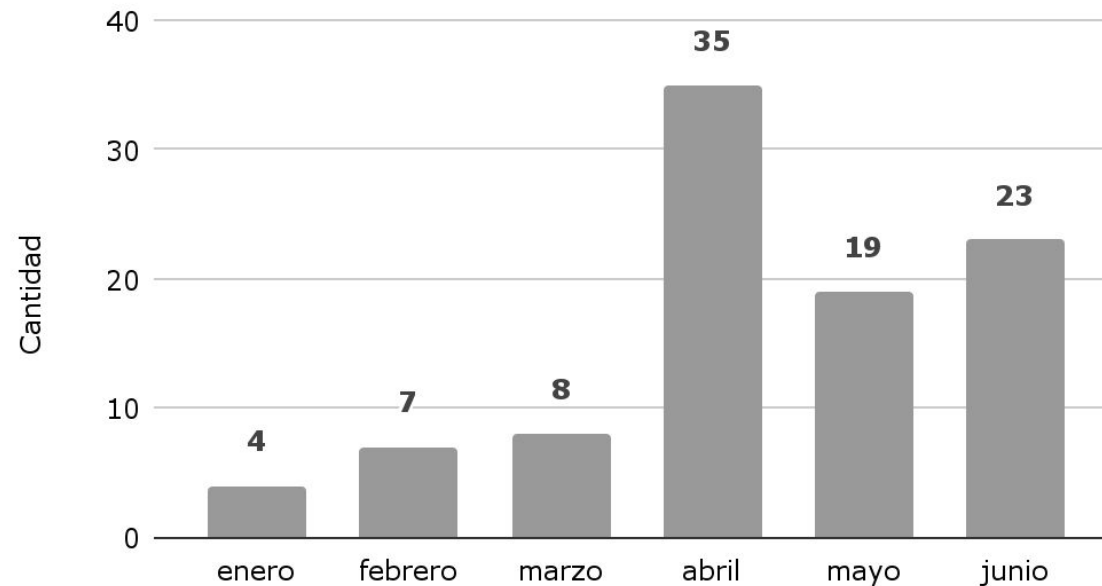





Comisión Federal de Electricidad | Seguimiento de indicadores - enero a junio 2021

96

obras de mantenimiento que implican rompimiento
enero - junio

Mantenimiento que implique rompimiento en vía pública





Instituto Nacional de Antropología e Historia

Instituto Nacional de Antropología e Historia | **Indicadores**

Tema	Indicador	Quincena del 15 al 28/06	Próximo reporte
Obras	Número de trámites de solicitud de autorización de obra en inmuebles	12	15 de julio
Obras	Número de autorizaciones de obras emitidas en inmuebles	27	



Instituto Nacional de Antropología e Historia | Anexo de indicadores

Solicitudes de autorización de obra

Fecha de Ingreso	Ubicación	No.	Alcaldía - Cuauhtémoc	Tipo de Obra
19/06/2021	INDEPENDENCIA	46	CENTRO	COLOCACIÓN DE MESAS, SILLAS Y MAMPARAS DE PROTECCIÓN.
19/06/2021	MADERO	32	CENTRO HISTÓRICO	COLOCACIÓN DE ENSERES Y MOBILIARIO.
19/06/2021	16 DE SEPTIEMBRE	82	CENTRO HISTÓRICO	COLOCACIÓN DE ENSERES Y MOBILIARIO.
21/06/2021	GUATEMALA	20	CENTRO HISTÓRICO	COLOCACIÓN DE ENSERES CONSISTENTES EN 8 MESAS Y 32 SILLAS EN UNA SUPERFICIE A OCUPAR DE 35 METROS CUADRADOS.
21/06/2021	REPÚBLICA DE BRASIL	104	LAGUNILLA, CENTRO	DEMOLICIÓN PARCIAL DE 887.38 M2
21/06/2021	REPÚBLICA DE BRASIL	106	LAGUNILLA, CENTRO	DEMOLICIÓN TOTAL DE 381.52 M2

Instituto Nacional de Antropología e Historia | Anexo de indicadores

Solicitudes de autorización de obra

Fecha de Ingreso	Ubicación	No.	Alcaldía - Cuauhtémoc	Tipo de Obra
22/06/2021	PALMA	43	CENTRO HISTÓRICO	DESMANTELAMIENTO Y RETIRO DE TUBERÍA DE SISTEMA DE HIDRANTES.
22/06/2021	REPÚBLICA DE PARAGUAY	36	LAGUNILLA, CENTRO	EL PROYECTO ES UN CONJUNTO HABITACIONAL DE INTERÉS SOCIAL.
22/06/2021	REGINA	58	CENTRO HISTÓRICO	COLOCACIÓN DE 12 MESAS 60 X 60 cm, 3 SILLAS POR MESA (36), 6 SOMBRILLAS, 3 PIZARRONES, TOLDOS RETRÁCTILES, CARPAS LIGERAS.
24/06/2021	JOSÉ RODRÍGUEZ PUEBLA	16	CENTRO HISTÓRICO	LIMPIEZA Y SUSTITUCIÓN DE FIRME ACTUAL DE TERRENO.
25/06/2021	REGINA	27	CENTRO HISTÓRICO	CARPA VINO DE 6.00 X 3.00 MTS Y 3 SOMBRILLAS VINO.
25/06/2021	ALLENDE	23	CENTRO HISTÓRICO	MANTENIMIENTO DE PATIO, BARANDALES, ESCALERAS, LIMPIEZA DE VITRALES.

Instituto Nacional de Antropología e Historia | Anexo de indicadores

Autorizaciones de obra

AUTORIZACIÓN	DOMICILIO	MOTIVO	TIPO
AUT. 160/21	REPÚBLICA DE VENEZUELA 47	APUNTALAMIENTO EMERGENTE	Obra menor
AUT. 161/21	CENTRO HISTÓRICO	SUSTITUCIÓN DE QUIOSCOS DE PERIÓDICOS EN EL PERÍMETRO "B"	Obra menor
AUT. 163/21	FRANCISCO I. MADERO 64	COLOCACIÓN DE ENSERES	Obra menor
AUT. 164/21	REGINA 64	COLOCACIÓN DE ENSERES	Obra menor
AUT. 165/21	1ER. CALLEJÓN DE MESONES 7	COLOCACIÓN DE ENSERES	Obra menor
AUT. 166/21	LIC. PRIMO VERDAD 2	TRABAJOS DE MANTENIMIENTO	Obra menor
AUT. 168/21	REPÚBLICA DE CHILE	REHABILITACIÓN DE VÍA PÚBLICA; TACUBA A HONDURAS	Obra mayor
AUT. 169/21	BARRIO SAN HIPÓLITO	REHABILITACIÓN DE VÍA PÚBLICA	Obra mayor
AUT. 170/21	5 DE MAYO	REHABILITACIÓN DE VÍA PÚBLICA; EJE CENTRAL A MONTE DE PIEDAD	Obra mayor

Instituto Nacional de Antropología e Historia | Anexo de indicadores

Autorizaciones de obra

AUTORIZACIÓN	DOMICILIO	MOTIVO	TIPO
AUT. 171/21	TACUBA	REHABILITACIÓN DE VÍA PÚBLICA; MONTE DE PIEDAD A EJE CENTRAL	Obra mayor
AUT. 172/21	SAN ILDEFONSO	REHABILITACIÓN DE VÍA PÚBLICA; JUSTO SIERRA A LORETO	Obra mayor
AUT. 173/21	TACUBA 5	REFORZAMIENTO ESTRUCTURAL	Obra mayor
AUT. 177/21	5 DE MAYO 10-D	COLOCACIÓN DE ENSERES	Obra menor
AUT. 178/21	5 DE MAYO 10-E	COLOCACIÓN DE ENSERES	Obra menor
AUT. 179/21	5 DE MAYO 10-F	COLOCACIÓN DE ENSERES. Obra menor	
AUT. 180/21	REPÚBLICA DE BRASIL	ARREGLO DE FACHADAS	Obra menor
AUT. 181/21	REPÚBLICA DE ARGENTINA 8	APLICACIÓN DE PINTURA EN FACHADA PRINCIPAL	Obra menor

Instituto Nacional de Antropología e Historia | Anexo de indicadores

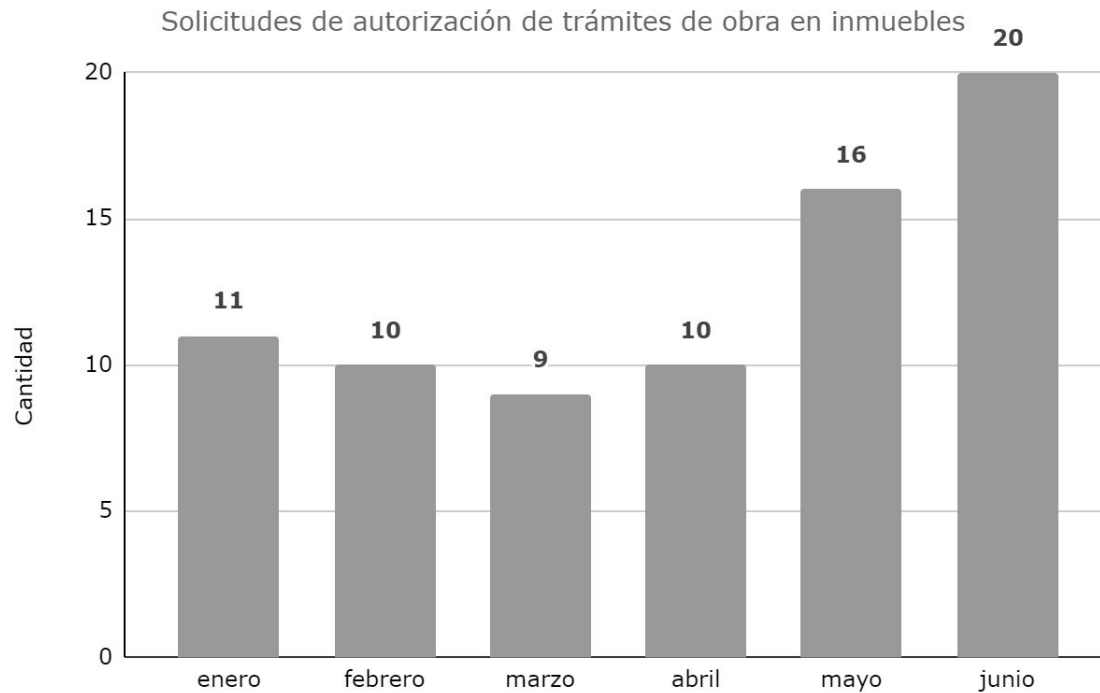
Autorizaciones de obra

AUTORIZACIÓN	DOMICILIO	MOTIVO	TIPO
AUT. 182/21	SAN JERÓNIMO	MANTENIMIENTO Y CONSERVACIÓN DEL CORREDOR CULTURAL SAN JERÓNIMO	Obra mayor
AUT. 183/21	ISABEL LA CATÓLICA 44	PRÓRROGA.	
AUT. 184/21	5 DE MAYO 10, LOCAL 7	COLOCACIÓN DE ENSERES	Obra menor
AUT. 185/21	MESONES 71	COLOCACIÓN DE ENSERES	Obra menor
AUT. 186/21	DR. MORA 9	COLOCACIÓN DE ENSERES	Obra menor
AUT. 187/21	REGINA 17	COLOCACIÓN DE ENSERES	Obra menor
AUT. 189/21	5 DE MAYO 34	APLICACIÓN DE PINTURA EN FACHADA	Obra menor
AUT. 191/21	MONEDA 4	PRÓRROGA	Obra menor
AUT. 192/21	REVILLAGIGEDO 18	ADECUACIÓN AL INTERIOR DE LOCAL COMERCIAL	Obra menor
AUT. 188/21	LEANDRO VALLE 24	EXTENSIÓN DE ÁREA DE TRABAJO	Obra mayor

Instituto Nacional de Antropología e Historia | Seguimiento de indicadores - enero a junio 2021

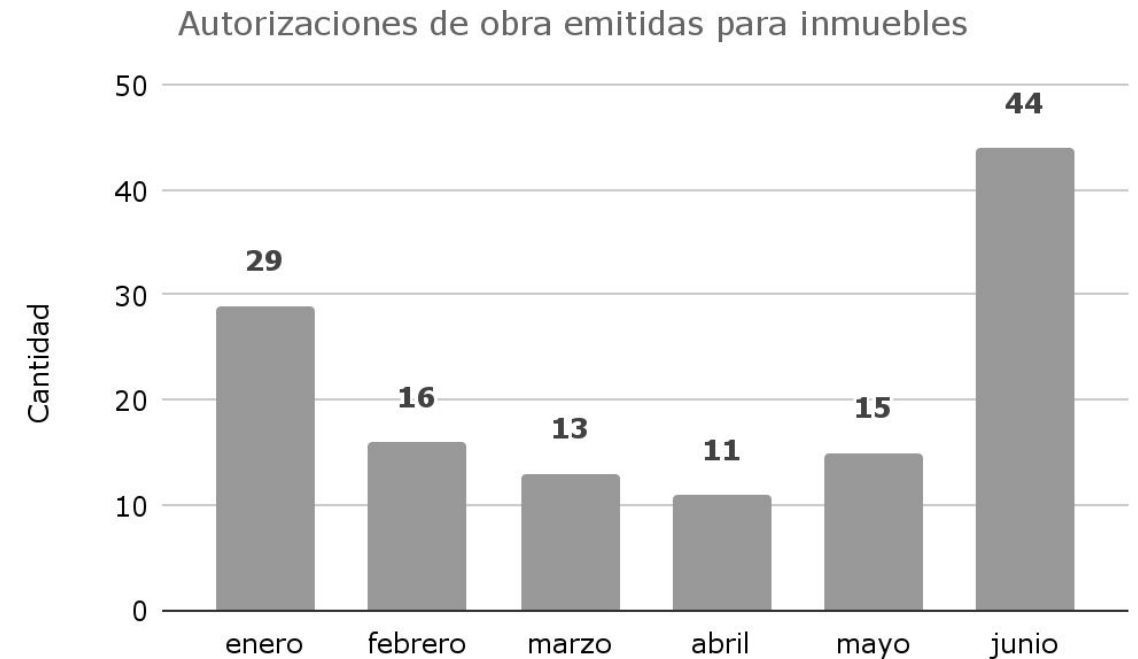
76

solicitudes de autorización de obra
enero - junio



128

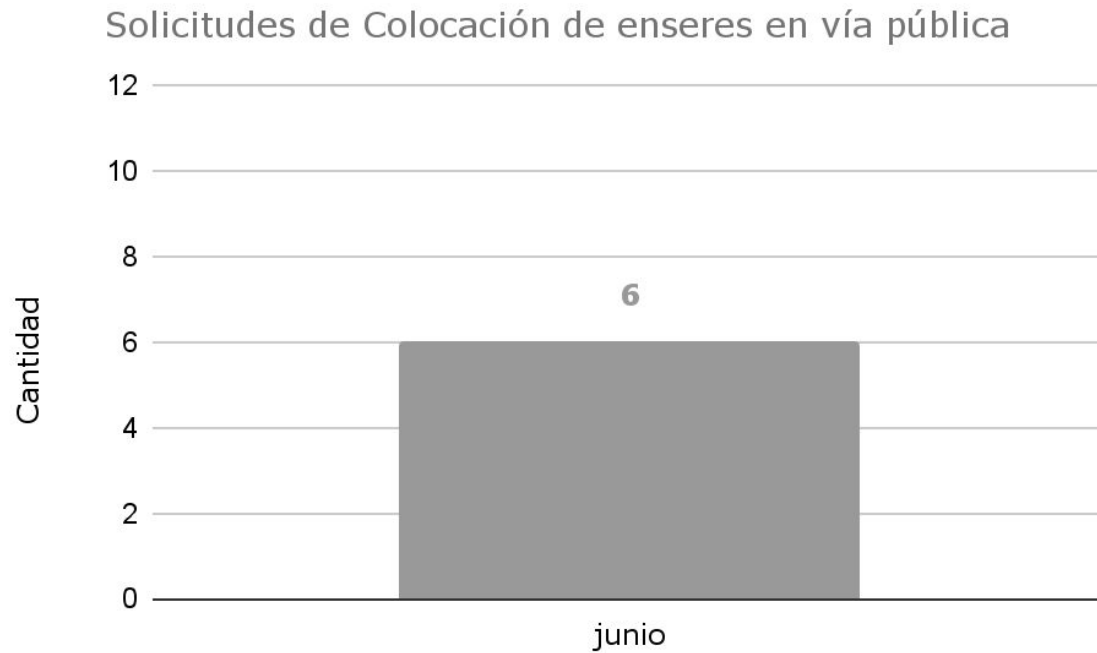
autorizaciones de obra
enero - junio



Instituto Nacional de Antropología e Historia | Seguimiento de indicadores - enero a junio 2021

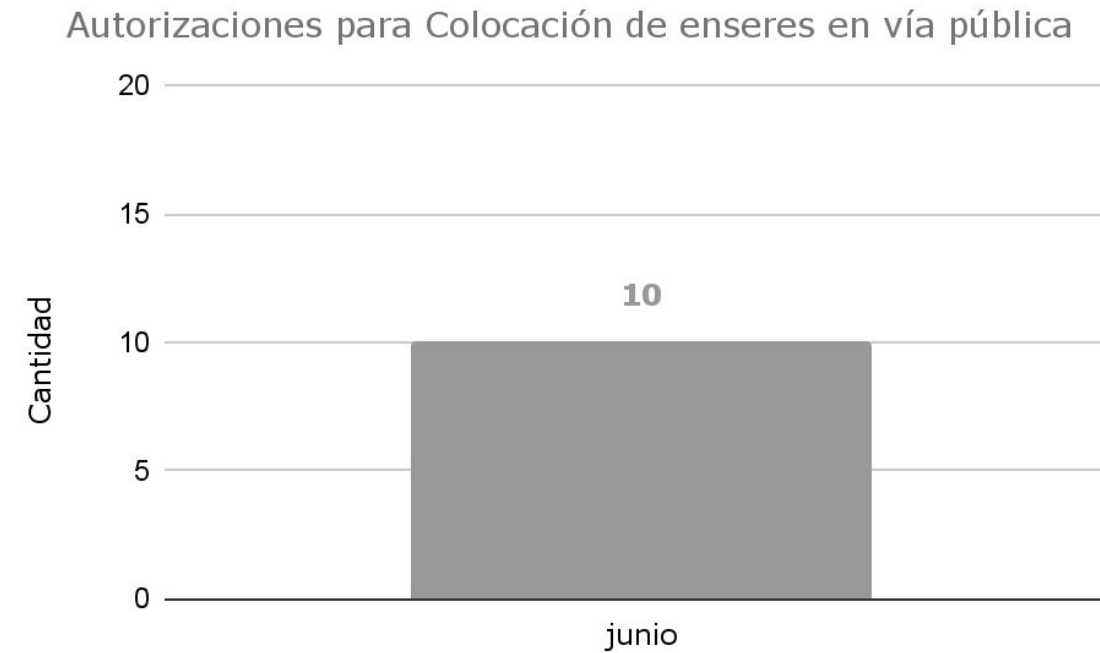
06





Solicitudes de Colocación de enseres en vía pública junio



10

Autorizaciones para Colocación de enseres en vía pública enero - junio





Instituto Nacional de Bellas Artes y Literatura

Instituto Nacional de Bellas Artes y Literatura | Indicadores

Tema	Indicador	Quincena al 28/06	Próximo reporte	Observaciones
Obras	Número de solicitudes de autorización	12	10 de agosto	<ul style="list-style-type: none"> ● 04 consultas de calidad artística ● 08 solicitudes de obra
Obras	Número de autorizaciones de obra	08	10 de agosto	<ul style="list-style-type: none"> ● 06 obras menores ● 02 obras mayores

Instituto Nacional de Bellas Artes y Literatura | Seguimiento de indicadores - enero a junio 2021

Consultas de Calidad Artística

UBICACIÓN	CATÁLOGO
Dr. Río de la Loza 250	Colindante
Moneda 2	No Incluido
Ernesto Pugibet 2	Incluido
San Antonio Abad 39	No Incluido



Dr. Río de la Loza 250



Moneda 2



Ernesto Pugibet 2



San Antonio Abad 39

Instituto Nacional de Bellas Artes y Literatura | Seguimiento de indicadores - enero a junio 2021

Autorizaciones de Obra

UBICACIÓN	TIPO DE OBRA	DESCRIPCIÓN
Vizcaínas 3	Mayor	Prórroga de vialidad
Vizcaínas 3	Mayor	Reestructuración
República de Guatemala 24	Menor	Restauración de fachada
República de Cuba 74	Menor	Sustitución de cancelería
Allende 23	Menor	Restauración de canterías, escalera y vitral
Palma 43	Menor	Mejoras para cumplir con protección civil
5 de mayo 34	Menor	Aplicación de pintura en aplanados
Donceles 60	Menor	Colocación de cámaras



Vizcaínas 3



República de Guatemala 24



República de Cuba 74



Allende 23



Palma 43



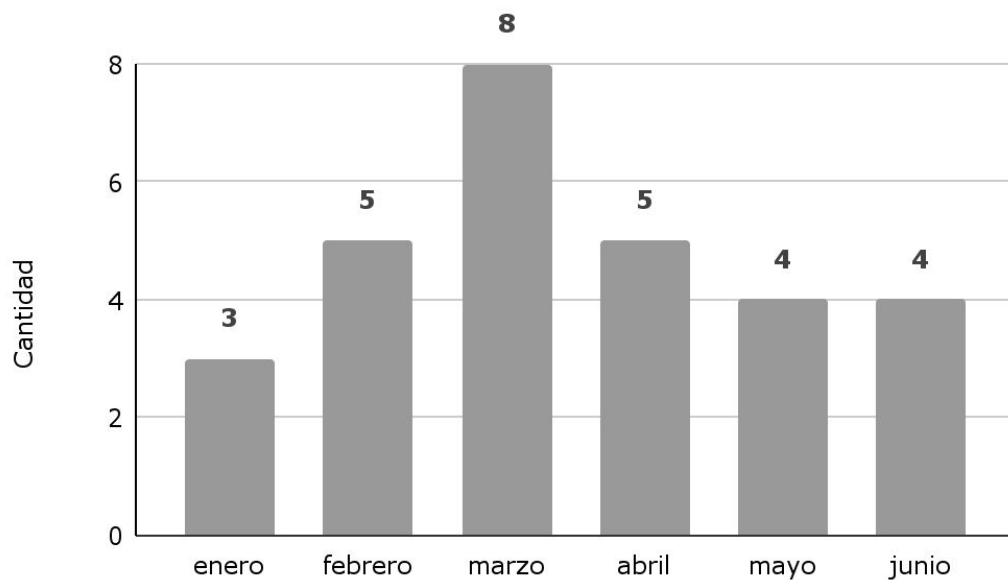
Donceles 60

Instituto Nacional de Bellas Artes y Literatura | Seguimiento de Indicadores - enero a junio 2021

29

consultas de calidad artística
enero - junio

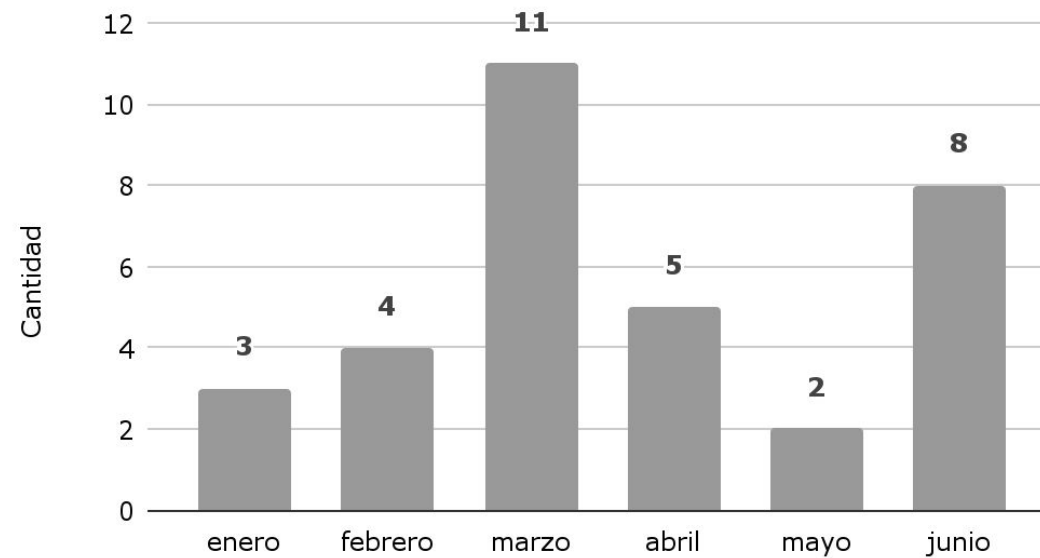
Consulta de calidad artística



33

obras autorizadas
enero - junio

Obras autorizadas





Secretaría de Desarrollo Urbano y Vivienda de la CDMX



SEDUVI | Indicadores

Tema	Indicador	2do trimestre	Próximo reporte	Observaciones
Trámites	Número de autorización para obras mayores	14	Octubre	<ul style="list-style-type: none"> ● 10 obras mayores favorables ● 4 obras mayores con prevención
	Número de autorización para obras menores	21	Octubre	<ul style="list-style-type: none"> ● 21 obras menores favorables
	Número de colocación de anuncios	2	Octubre	<ul style="list-style-type: none"> ● 2 favorables
	Número de opinión de condición patrimonial y factibilidades	5	Octubre	<ul style="list-style-type: none"> ● 1 favorable ● 3 ratificación de oficio ● 1 se informa condición patrimonial y factibilidades

SEDUVI | Indicadores

Tema	Indicador	1er trimestre	Próximo reporte	Observaciones
Trámites	Número de opinión de exención de cajones de estacionamiento	1	Octubre	● 1 favorable
	Opinión de exención de Licencia de construcción	1	Octubre	● 1 favorable

SEDUVI | Indicadores

Obras mayores

Tipo de trámite (SITE)	ASUNTO	CALLE	NÚM	RESPUESTA	TIPO DE OBRA
Dictamen demolición total, obra nueva	Obras Mayores	Héroes	70	Prevención	Obra Nueva
Dictamen demolición total, obra nueva	Obras Mayores	Emilio Dondé	68	Favorable	Revalidación de la vigencia
Dictamen demolición total, obra nueva	Obras Mayores	Fray Servando Teresa de Mier	32	Favorable	Refuerzo estructura del inmueble
Dictamen demolición total, obra nueva	Obras Mayores	Vizcaínas	3	Prevención	Demolición Parcial, conservación, rehabilitación y remodelación
Dictamen demolición total, obra nueva	Obras Mayores	Fray Servando Teresa de Mier	323	Favorable	Obra nueva en 2 niveles
Dictamen demolición total, obra nueva	Obras Mayores	Flamencos	12	Favorable	Revalidación de la vigencia
Dictamen demolición total, obra nueva	Obras Mayores	Eje Central Lázaro Cárdenas	10	Favorable	Adecuación de espacios interiores

SEDUVI | Indicadores

Obras mayores

Tipo de trámite (SITE)	ASUNTO	CALLE	NÚM	RESPUESTA	TIPO DE OBRA
Dictamen demolición total, obra nueva	Obras Mayores	Palma	43	Favorable	Instalación de un equipo nuevo en el cubo de montacargas, modificación en planta de azotea y adecuación en la puerta existente
Dictamen demolición total, obra nueva	Obras Mayores	Palma	43	Favorable	Instalación de un equipo nuevo en el cubo de montacargas, modificación en planta de azotea y adecuación en la puerta existente
Dictamen demolición total, obra nueva	Obras Mayores	Fray Servando Teresa de Mier	N/A	Prevención	Suministro de telefonía, internet y televisión
Dictamen demolición total, obra nueva	Obras Mayores	República de Uruguay	69	Prevención	Demolición
Dictamen demolición total, obra nueva	Obras Mayores	República de Cuba	33	Favorable	Revalidación de la vigencia
Dictamen demolición total, obra nueva	Obras Mayores	Eje Central Lázaro Cárdenas	33	Favorable	Revalidación de la vigencia
Dictamen demolición total, obra nueva	Obras Mayores	Ayuntamiento	161	Favorable	Demolición y ampliación

SEDUVI | Indicadores

Obras menores

Tipo de trámite (SITE)	ASUNTO	CALLE	NÚM	RESPUESTA	TIPO DE OBRA
Dictamen obras menores	Obras Menores	Eje 1 Poniente Guerrero	58	Favorable	Obras Menores
Dictamen obras menores	Obras Menores	República de Uruguay	156	Favorable	Obras Menores
Dictamen obras menores	Obras Menores	Venustiano Carranza	73	Favorable	Obras Menores
Dictamen obras menores	Obras Menores	Venustiano Carranza	92	Favorable	Obras Menores
Dictamen obras menores	Obras Menores	Francisco I. Madero	21	Favorable	Obras Menores
Dictamen obras menores	Obras Menores	Isabel La Católica	5	Favorable	Revalidación de la vigencia
Dictamen obras menores	Obras Menores	República de Cuba	92	Favorable	Obras Menores
Dictamen obras menores	Obras Menores	Leandro Valle	24,26 y 28	Favorable	Obras Menores
Dictamen obras menores	Obras Menores	Moneda	2	Favorable	Trabajos de mantenimiento en el inmueble de referencia

SEDUVI | Indicadores

Obras menores

Tipo de trámite (SITE)	ASUNTO	CALLE	NÚM	RESPUESTA	TIPO DE OBRA
Dictamen obras menores	Obras Menores	República de Uruguay	155	Favorable	Obras Menores
Dictamen obras menores	Obras Menores	16 de Septiembre	59	Favorable	Obra Menor
Dictamen obras menores	Obras Menores	República de Guatemala	24	Favorable	Mantenimiento y reparación de fachada
Dictamen obras menores	Obras Menores	Bolívar	76	Favorable	Obra Menor
Dictamen obras menores	Obras Menores	5 De Mayo	54	Favorable	Obra Menor
Dictamen obras menores	Obras Menores	Artículo 123	12-A	Favorable	Obra menor
Dictamen obras menores	Obras Menores	República de Cuba	92	Favorable	Obra menor
Dictamen obras menores	Obras Menores	Palma	43	Favorable	Obra menor
Dictamen obras menores	Obras Menores	Palma	43	Favorable	Obra menor
Dictamen obras menores	Obras Menores	Palma	43	Favorable	Obra menor
Dictamen obras menores	Obras Menores	República del Salvador	70	Favorable	Obra menor
Dictamen obras menores	Obras Menores	5 De Mayo	54	Favorable	Obra menor

SEDUVI | Anexo de indicadores

Colocación de anuncios

Tipo de trámite (SITE)	ASUNTO	CALLE	NÚM	RESPUESTA	TIPO DE OBRA
Dictamen para anuncios y tapiales	Colocación de Anuncios	5 De Mayo	34	Favorable	Instalación de anuncios
Dictamen para anuncios y tapiales	Colocación de Anuncios	Tacuba	17	Favorable	Instalación de anuncios

Opinión de exención de cajones de estacionamiento

Tipo de trámite (SITE)	ASUNTO	CALLE	NÚM	RESPUESTA	TIPO DE OBRA
Opinión de exención de cajones de estacionamiento	Opinión de exención de cajones de estacionamiento	Tacuba	17	Favorable	Exención de cajones de estacionamiento
Opinión de exención de cajones de estacionamiento	Opinión de exención de Licencia de construcción	Vizcaínas	3	Favorable	Exención de Licencia original de construcción

Opinión de exención de Licencia de construcción

Tipo de trámite (SITE)	ASUNTO	CALLE	NÚM	RESPUESTA	TIPO DE OBRA
Opinión de exención de Licencia de Construcción	Opinión de exención de Licencia de construcción	Vizcaínas	3	Favorable	Exención de Licencia original de construcción

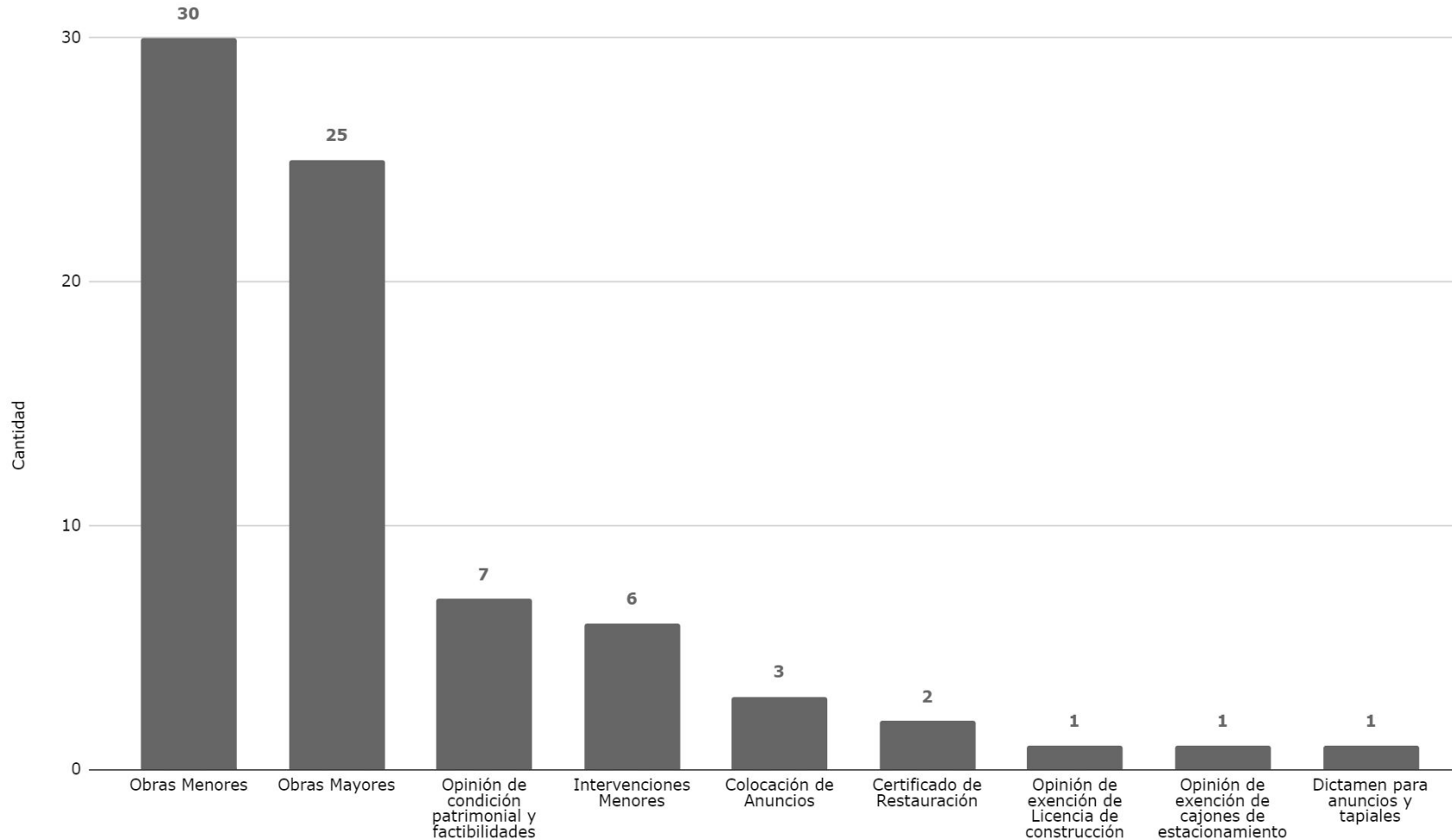
SEDUVI | Anexo de indicadores

Opinión de condición patrimonial y factibilidad

Tipo de trámite (SITE)	ASUNTO	CALLE	NÚM	RESPUESTA	TIPO DE OBRA
Opinión de condición patrimonial y factibilidades	Opinión de condición patrimonial y factibilidades	Venustiano Carranza	70	Ratificación de oficio	Se establece altura y superficie
Opinión de condición patrimonial y factibilidades	Opinión de condición patrimonial y factibilidades	Isabel La Católica	43	Ratificación de oficio	Se establece altura y superficie
Opinión de condición patrimonial y factibilidades	Opinión de condición patrimonial y factibilidades	República de Venezuela	41	Ratificación de oficio	Se establece altura y superficie
Opinión de condición patrimonial y factibilidades	Opinión de condición patrimonial y factibilidades	Bolívar	23	Se informa condición patrimonial y factibilidades	Condición patrimonial y factibilidades
Opinión de condición patrimonial y factibilidades	Opinión de condición patrimonial y factibilidades	Juárez	56	Favorable	Sustitución total

SEDUVI | Seguimiento de indicadores - de enero a junio de 2021

Número de trámites ingresados de enero a junio 2021



76

trámites ingresados
enero - junio



Secretaría de Cultura Federal

*Catedral de México y Sagrario
Metropolitano. Programa de
Conservación*



Secretaría de Cultura Federal | Indicadores



CULTURA
SECRETARÍA DE CULTURA

DIRECCIÓN GENERAL DE SITIOS Y MONUMENTOS
DEL PATRIMONIO CULTURAL



Mantenimiento al sistema de pilotes de control del conjunto catedralicio





Avance físico: 83 %

Acciones por ejecutar

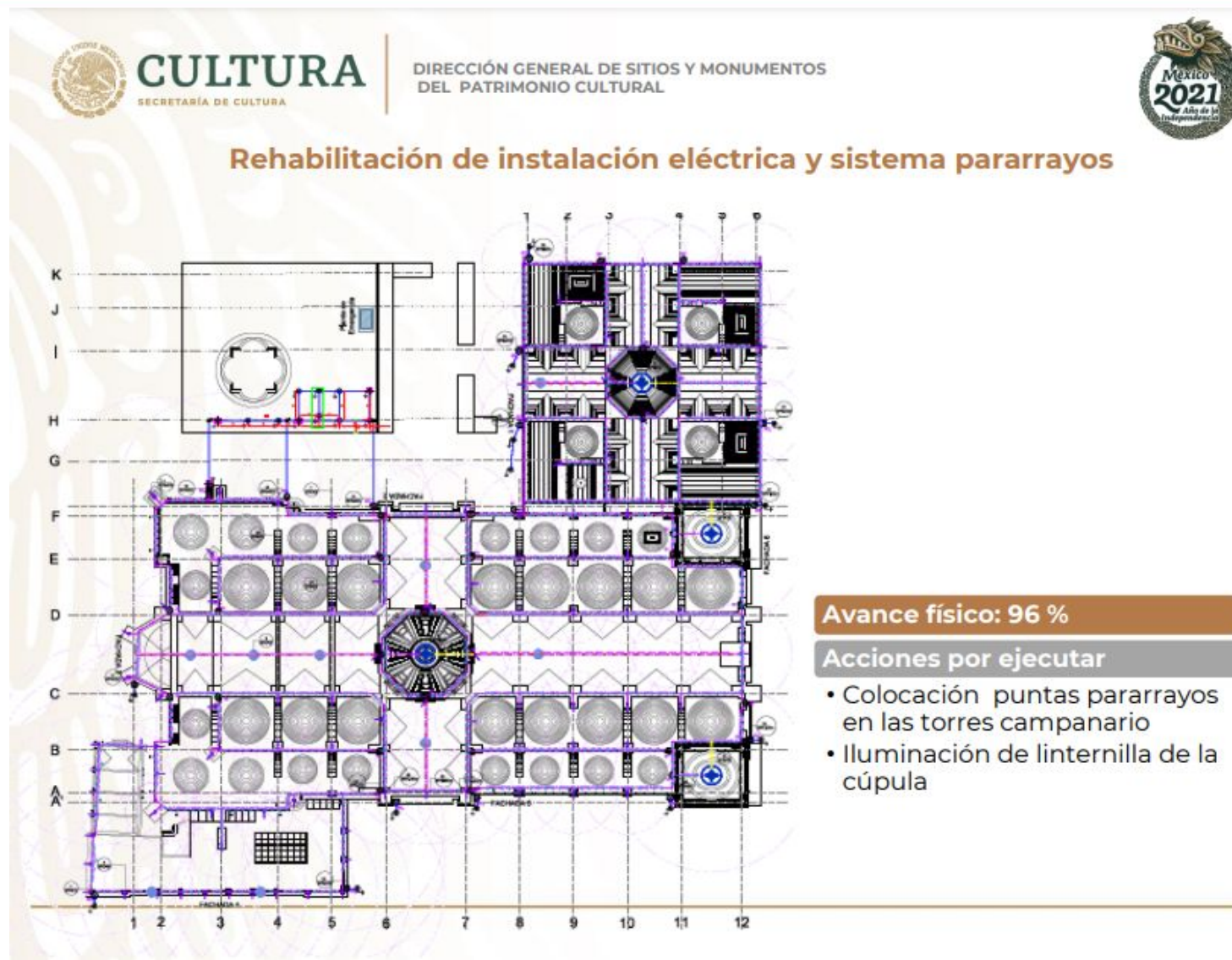
- Liberación de junta entre banquetta de Guatemala y capilla de Ánimas
- Renivelación de capilla de Ánimas eje norte sur

Estado actual. Corte B-B'
*Elaboró Felipe Martínez Vázquez, IIUNAM

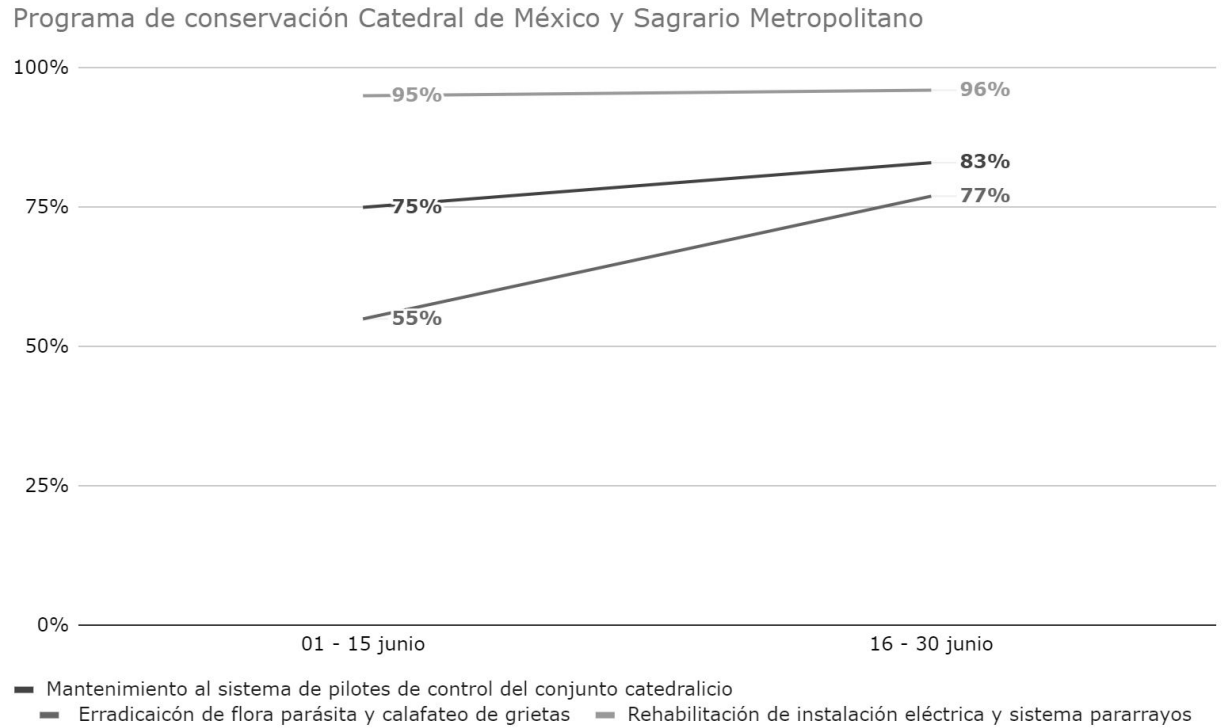
Secretaría de Cultura Federal | Indicadores



Secretaría de Cultura Federal | Indicadores



Secretaría de Cultura Federal | Seguimiento de indicadores - a junio de 2021



85%
avance acumulado en
proyecto
 junio



Comisión Nacional de Vivienda



REHABILITACIÓN DE VIVIENDA CON VALOR PATRIMONIAL
“CIUDAD DE MÉXICO”

PROGRAMA NACIONAL DE RECONSTRUCCIÓN 2020



CONAVI | Indicadores - Programa Nacional de Reconstrucción 2020

NO. ACCIONES	ENTIDAD	MONTO TOTAL	% PROYECTO	INICIO DE OBRA	TERMINO DE OBRA
8	CIUDAD DE MÉXICO	\$ 17,081,265.00	100%	FEBRERO-JUNIO 2021	JULIO-OCTUBREO 2021

NO.	ESTADO	MONTO TOTAL	MONTO PROYECTO	% PROYECTO	MONTO DE OBRA	% AVANCE FÍSICO 30 ABRIL 2021	SUPERVISIÓN
1	MAGNOLIA #162	\$ 4,000,000.00	\$ 239,520.00	100%	\$ 3,604,782.34	55%	\$ 150,199.26
2	MANZANARES # 21	\$ 3,500,000.00	\$ 222,717.04	100%	\$ 3,140,354.36	30%	\$ 127,764.60
3	MINA # 42	\$ 900,000.00	\$ 125,743.41	100%	\$ 741,526.84	100%	\$ 30,896.95
4	MINA # 106	\$ 1,799,865.00	\$ 249,671.77	100%	\$ 1,472,350.11	30%	\$ 61,347.92
5	PENSADOR MEXICANO # 12	\$ 1,881,400.00	\$ 400,350.00	100%	\$ 1,416,529.54	70%	\$ 59,022.06
6	SEMINARIO # 12	\$ 300,000.00	\$ 44,725.08	100%	\$ 243,304.44	100%	\$ 10,137.68
7	SOLEDAD # 45	\$ 4,200,000.00	\$ 373,637.94	100%	\$ 3,643,396.29	10%	\$ 151,808.18
8	REPÚBLICA DE VENEZUELA # 93	\$ 500,000.00	\$ 69,230.22	100%	\$ 408,260.51	100%	\$ 17,010.87
TOTAL CONVENIO		\$ 17,081,265.00					

CONAVI | Indicadores - Programa Nacional de Reconstrucción 2020

MAGNOLIA # 162, INICIO DE TRABAJOS 22/02/2021

CONSOLIDACION DE
MUROS DE UNA 3er.
VIVIENDA



REINTEGRACIÓN DE
APLANADOS (ZARPEADO)
EN FACHADA

ENRASE DE MUROS,
ELABORACIÓN DE
MECHINALES,
REINTEGRACIÓN VIGAS



RETIRO DE CUBIERTAS EN
2DA. VIVIENDA

CONAVI | Indicadores - Programa Nacional de Reconstrucción 2020

MANZANARES # 21, INICIO DE TRABAJOS 02/02/2021

COLADO DE LOSA DE
CONCRETO CON
MALLA
ELECTROSOLDADA DE
ENTREPISO



RETIRO DE APLANADOS SIN
ADHERENCIA EN UNA
SEGUNDA VIVIENDA.



LIBERACIÓN DE CUBIERTA DE AZOTEA
EN UNA TERCERA VIVIENDA



CONAVI | **Indicadores** - Programa Nacional de Reconstrucción 2020

MINA # 42, INICIO DE TRABAJOS 22/02/2021



TRABAJOS TERMINADOS:
CONSOLIDACIÓN DE MUROS, LIBERACIÓN
Y REINTEGRACION DE APLANADOS, Y
CUBIERTAS.



CONAVI | **Indicadores** - Programa Nacional de Reconstrucción 2020

MINA # 106, INICIO DE TRABAJOS 12/04/2021

LIBERACIÓN DE MURO DE LADRILLO CON UN DESPLOME



LIBERACIÓN DE APLANADOS Y COLOCACIÓN DE CADENA PERIMETRAL DE AMARRE

HABILITADO DE CADENA DE CERRAMIENTO EN MUROS DE AZOTEA



REINTEGRACIÓN DE ENTORTADOS CON PENDIENTE DEL 2%

CONAVI | Indicadores - Programa Nacional de Reconstrucción 2020

SEMINARIO # 12, INICIO DE TRABAJOS 11/03/2021



TRABAJOS TERMINADOS. CAMBIO DE 22 PIEZAS DE CANTERA GRIS EN CORNISA DE 2DO NIVEL, LIMPIEZA Y LAVADO DE FACHADA.



CONAVI | Indicadores - Programa Nacional de Reconstrucción 2020

PENSADOR MEXICANO # 15, INICIO DE TRABAJOS 17/02/2021

ELABORACIÓN DE ENCOFRADOS.



SUSTITUCIÓN DE VIGAS EN PASILLO.

REINTEGRACIÓN DE COLUMNAS DE CANTERA



NIVELACIÓN DE VIGAS DE PASILLO.

CONAVI | Indicadores - Programa Nacional de Reconstrucción 2020

REPÚBLICA DE VENEZUELA # 93, INICIO DE TRABAJOS 10/03/2021




TRABAJOS TERMINADOS:
CONSOLIDACIÓN DE
MUROS, LIBERACIÓN Y
REINTEGRACION DE
APLANADOS, LIMPIEZA DE
CANTERA



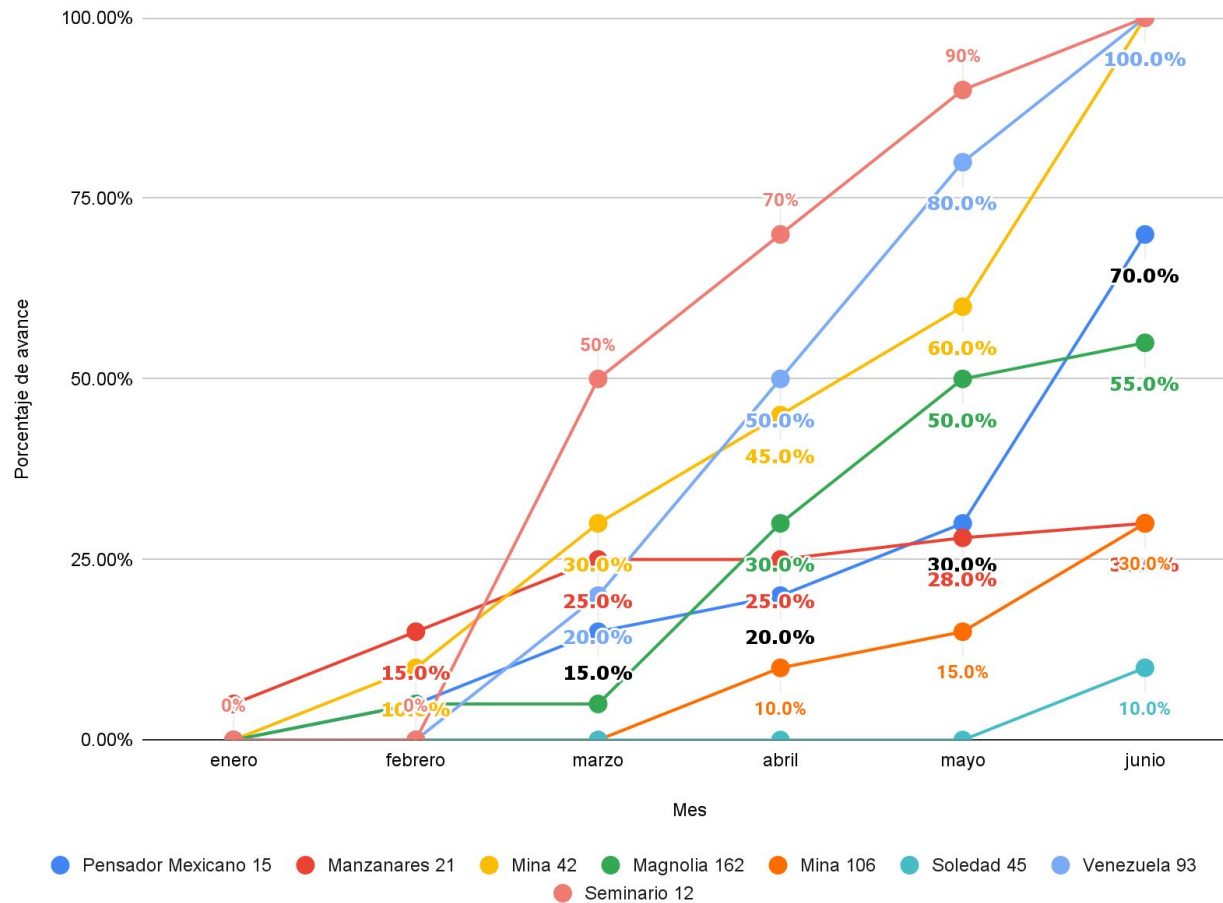
CONAVI | **Indicadores** - Programa Nacional de Reconstrucción 2020

SOLEDAD # 45, INICIO DE TRABAJOS 02/06/2021

APUNTALAMIENTO DE
VARIAS VIVIENDAS



CONAVI | Seguimiento de indicadores - enero a junio de 2021



39%

avance global
enero - junio

08 proyectos para vivienda

03 viviendas rehabilitadas
concluidas

- Mina 42
- Seminario 12
- Rep. de Venezuela 93

05 proyectos en proceso



Comisión para la Reconstrucción



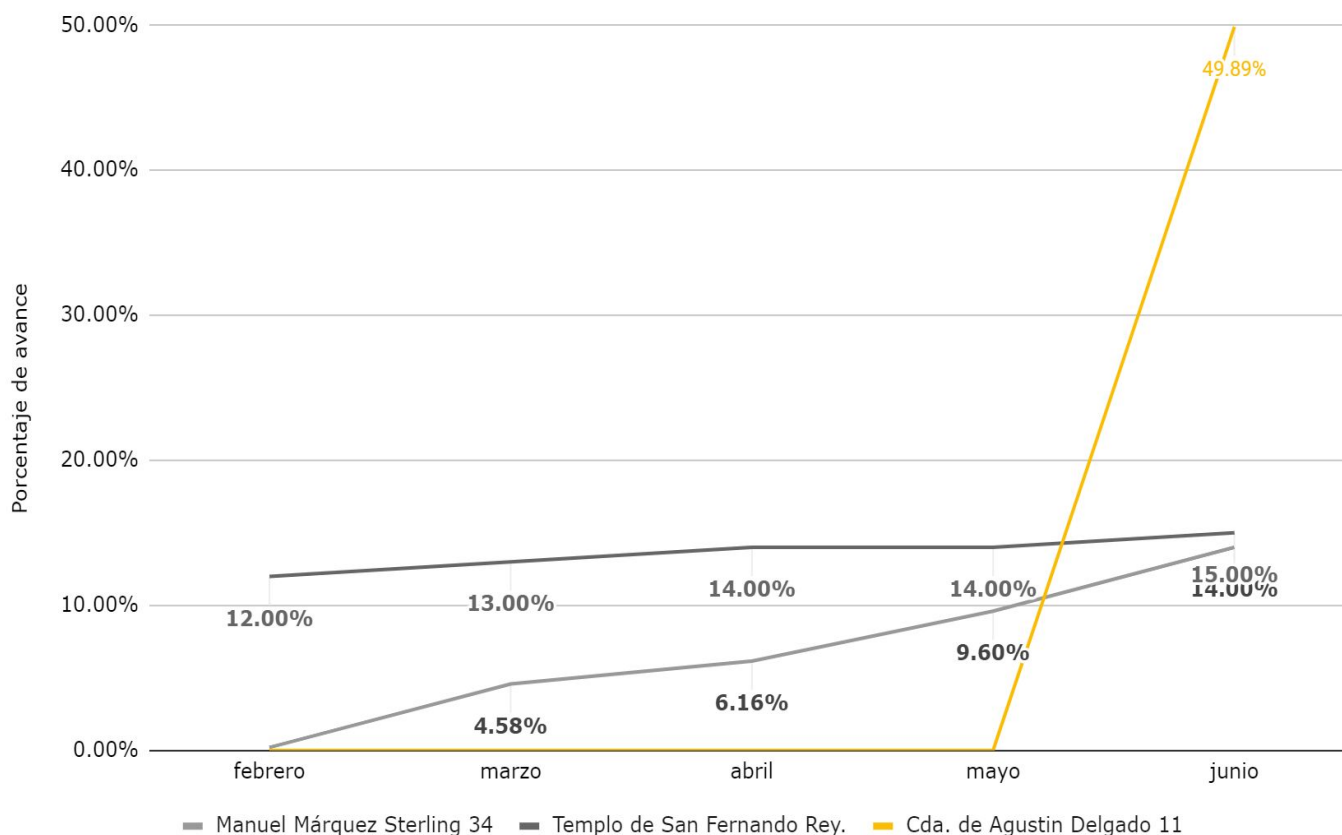
Comisión para la Reconstrucción | Indicadores

INMUEBLES CON RECURSOS DE LA COMISIÓN PARA LA RECONSTRUCCIÓN DE LA CIUDAD DE MÉXICO DENTRO DE LAS ZONAS DE LA AUTORIDAD DEL CENTRO HISTORICO

No.	Estatus Actual	Intervención	CALLE	NO. EXTERIOR	Edificio / Torre	COLONIA	ALCALDIA	C.P.	AVANCE FÍSICO
MULTIFAMILIARES									
1	EN PROYECTO	RECONSTRUCCION	CALLEJÓN DE LA IGUALDAD	32	-	CENTRO	CUAUHTEMOC	06080	
2	EN OBRA	REHABILITACION	MANUEL MARQUEZ STERLING	34	-	CENTRO	CUAUHTEMOC	06010	14.00%
3	EN PROYECTO	REHABILITACION	REVILLAGIGEDO	78	-	CENTRO	CUAUHTEMOC	06070	
4	EN OBRA	REHABILITACION	CERRADA DE AGUSTIN DELGADO	11	A	TRANSITO	CUAUHTEMOC	06820	49.89%
5	EN PROYECTO	RECONSTRUCCION	SAN ANTONIO ABAD	39	-	OBRERA	CUAUHTEMOC	03100	
6	EN PROYECTO	RECONSTRUCCION	LICENCIADO PRIMO DE VERDAD	7	-	CENTRO	CUAUHTEMOC	03300	
UNIFAMILIARES									
7	EN PROCESO ADMON.	RECONSTRUCCION	RIVA PALACIO	41	-	GUERRERO	CUAUHTEMOC	7420	
TEMPLO DE SAN FERNANDO REY									
8	EN OBRA	REHABILITACION	GUERRERO	39	-	CENTRO	CUAUHTEMOC	6300	15.00%

Comisión para la Reconstrucción | Seguimiento de Indicadores - febrero a junio de 2021

Inmuebles en obra CRCDMX del Centro Histórico



26.30%
avance global
 febrero - junio

01 en proceso de administración

04 en proyecto

03 en obra

- Márquez Sterling 34
- Cda. Agustín Delgado 11
- Guerrero 39



Fideicomiso Centro Histórico

FCH | Indicadores

	INMUEBLE / ACCIÓN	STATUS
Convenio de coordinación INAH - FCHCM	Proyecto integral para la reconstrucción, recuperación y restauración del monumento inmueble conocido como Templo San Juan de Dios	En proceso, avance físico 45 %, término septiembre 2021.
	Proyecto integral para la reconstrucción, recuperación y restauración del monumento inmueble conocido como Templo de Santa Catarina	En proceso, avance físico 39 %, término diciembre 2021.
Convenio de coordinación y colaboración fideicomiso f/54 y el FCHCM	Rehabilitación y puesta en valor del espacio público y cultural 'jardín regina'. Regina no. 40, centro histórico de la ciudad de México.	En proceso, avance físico 44%, término 23 de julio del 2021.
	Mantenimiento y conservación del espacio público y cultural 'corredor San Jerónimo'.	En proceso, avance físico 20 %, término 23 de julio del 2021.
	Señalética para el centro histórico, perímetro b.	En proceso, avance físico 5 %, término enero 2022.

FCH | Gráficas de obras en proceso

OBRAS EN PROCESO:


CONVENIO COORDINACIÓN INAH-FCHCM.



Exploración de grietas en muro interno de fachada principal.




Exploración de grietas en torre campanario



Conclusión de trabajos en cara del muro compartido con el Museo Franz Mayer, para consolidar una de las grietas.



Inyecciones en muro sur del templo.



Inyecciones en muro norte del templo.

TEMPLO SAN JUAN DE DIOS.

FCH | Gráficas en desarrollo de proyecto integral

EN DESARROLLO DE PROYECTO INTEGRAL:

CONVENIO COORDINACIÓN INAH-FCHCM.



Calas en bóveda del templo.



Calas arqueológicas en piso de capilla y nave principal del templo.



TEMPLO DE SANTA CATARINA.

FCH | Gráficas de obras en proceso

OBRA EN PROCESO:

CONVENIO COORDINACIÓN Y COLABORACIÓN FIDEICOMISO F754 y FCHCM.



Mantenimiento de jardineras y vegetación.



Proceso de reemplazo de acabado cerámico en zonas de bebederos.



Rehabilitación de bancas y mesas.



Atención a filtraciones en losa de sanitarios.

MANTENIMIENTO AL JARDIN REGINA.


FCH | Gráficas de obras en proceso

OBRA EN PROCESO:

CONVENIO COORDINACIÓN Y COLABORACIÓN FIDEICOMISO F754 y FCHCM.



Limpieza y rehabilitación de barandales



Limpieza de bancas



Liberación de pisos

REHABILITACIÓN CORREDOR SAN JERÓNIMO.

FCH | Gráficas de obras en proceso

OBRA EN PROCESO:


CONVENIO COORDINACIÓN Y COLABORACIÓN FIDEICOMISO F754 y FCHCM.



Puntos corroborados para colocación de señalética.

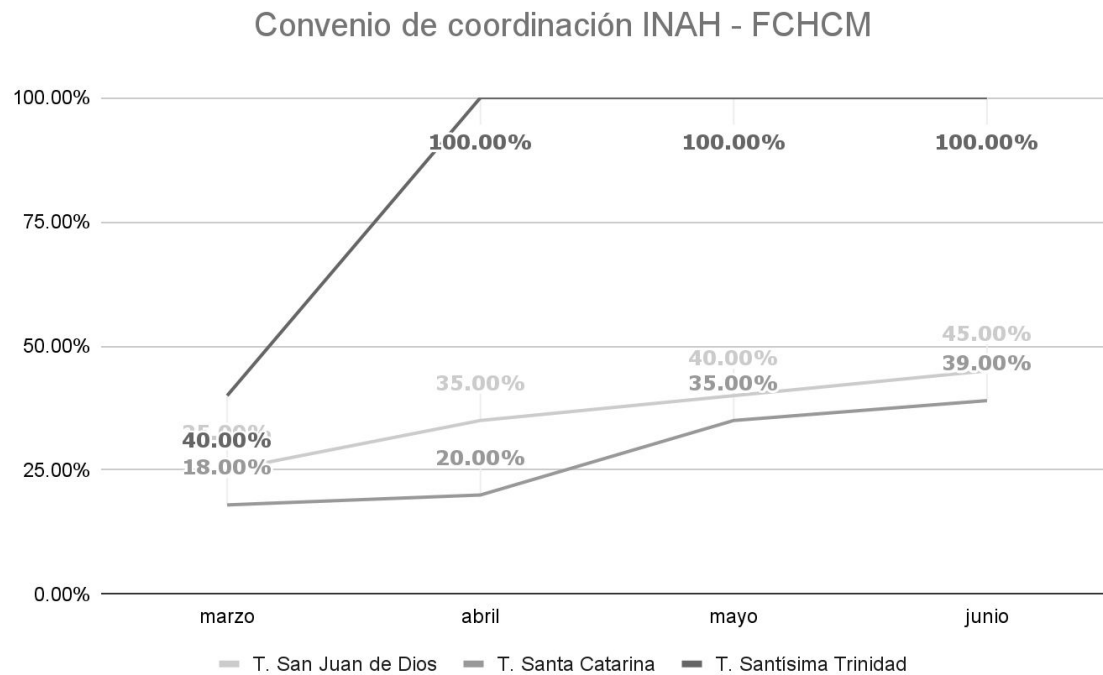


Levantamiento de sitio.



SEÑALÉTICA PARA EL CENTRO HISTÓRICO PERÍMETRO B

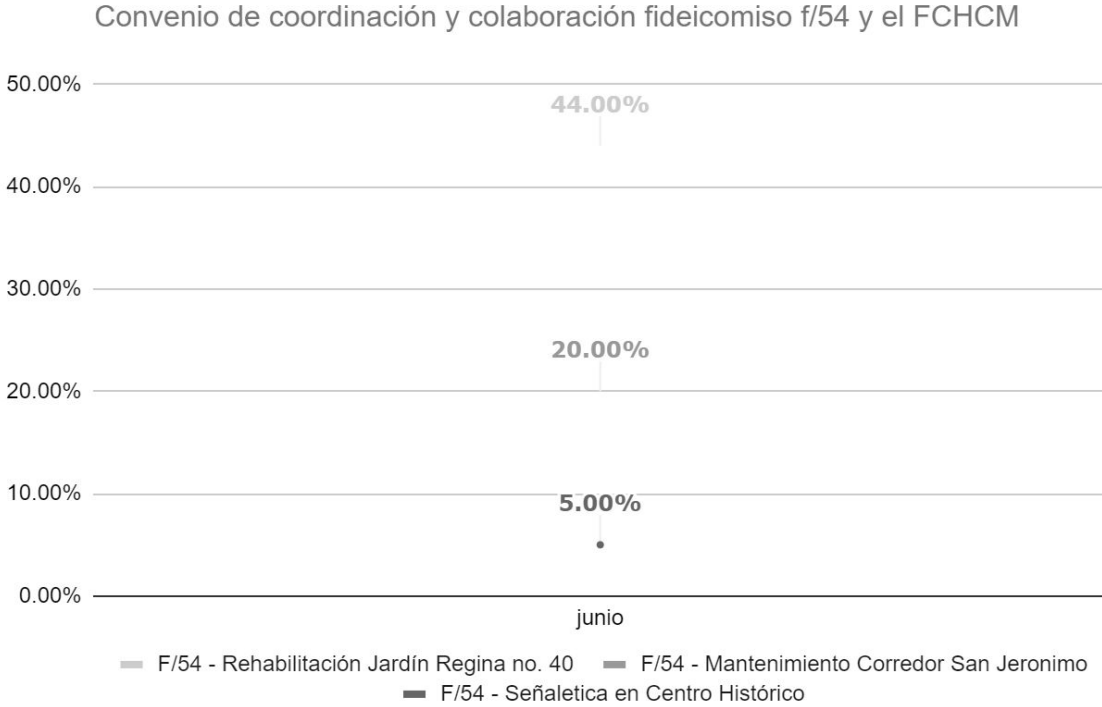
FCH | Seguimiento de indicadores marzo a junio de 2021



61.33%
avance global
 marzo - junio

- 01 Proyecto concluído**
 - Templo Santísima Trinidad
- 02 En proceso**
 - Templo Santa Catarina
 - Templo San Juan de Dios

FCH | Seguimiento de indicadores marzo a junio de 2021



23 %
avance global
junio

03 En proceso

- Rehabilitación Jardín Regina no. 40
- Mantenimiento Corredor San Jerónimo
- Señaletica en Centro Histórico

***SER INICIARON TRABAJOS EN JUNIO 2021**



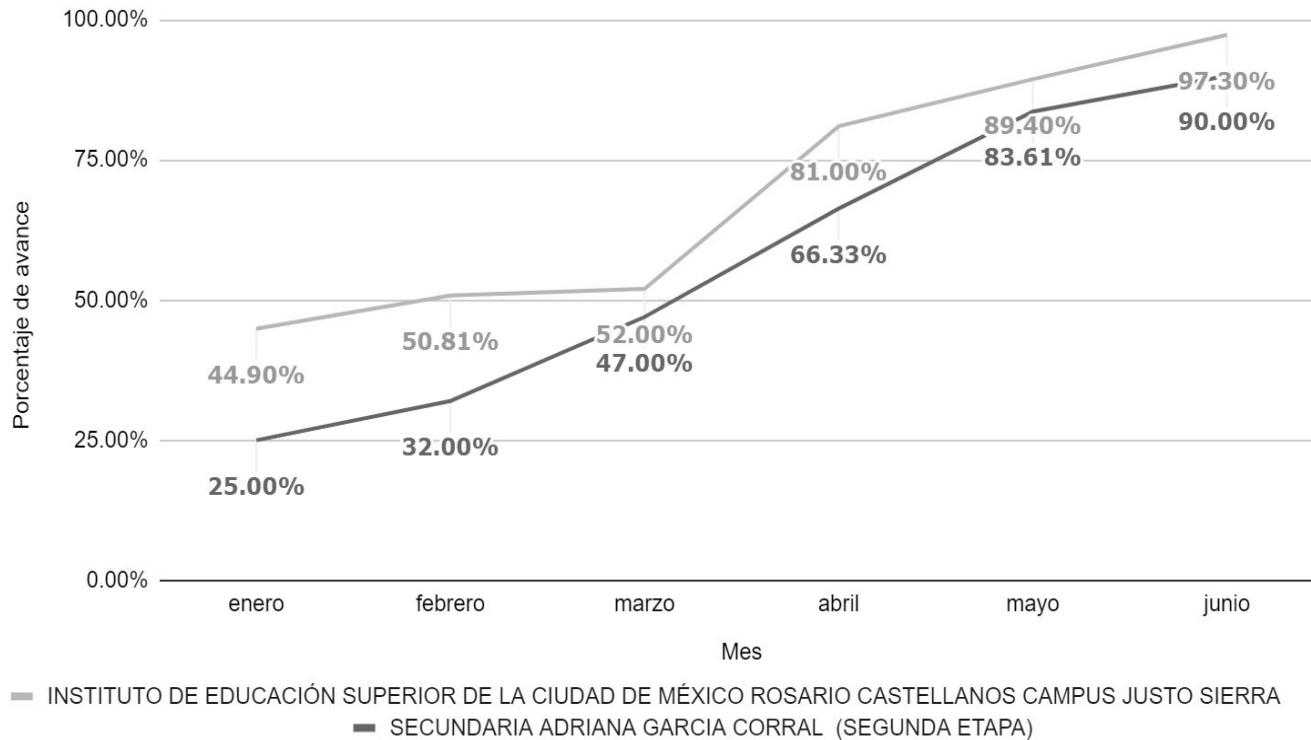
Instituto Local de la Infraestructura Física Educativa de la CDMX

ILIFE | Indicadores

Tema	Inmueble	Periodicidad	Porcentaje de avance al 28/06	Próximo reporte
	Instituto de Educación Superior de la Ciudad de México Rosario Castellanos, Campus Justo Sierra	Mensual	97.30 %	13 de julio
Rehabilitación de Inmuebles escolares en el Centro Histórico	Escuela Secundaria Adriana García Corral (segunda etapa)		90 %	
	Escuela Primaria Francisco González Bocanegra		Conclusión de trabajos enero 2021	

ILIFE | Seguimiento de Indicadores - enero a junio de 2021

Trabajos realizados en planteles educativos del Centro Histórico



93.5%

avance global

enero - junio

01 Proyecto terminado

- Escuela Primaria Francisco González Bocanegra /enero 2021

02 Proyecto en obra

- Instituto de Educación Superior de la Ciudad de México Rosario Castellanos, Campus Justo Sierra
- Escuela Secundaria Adriana García Corral (segunda etapa)



Instituto de Vivienda de la Ciudad de México

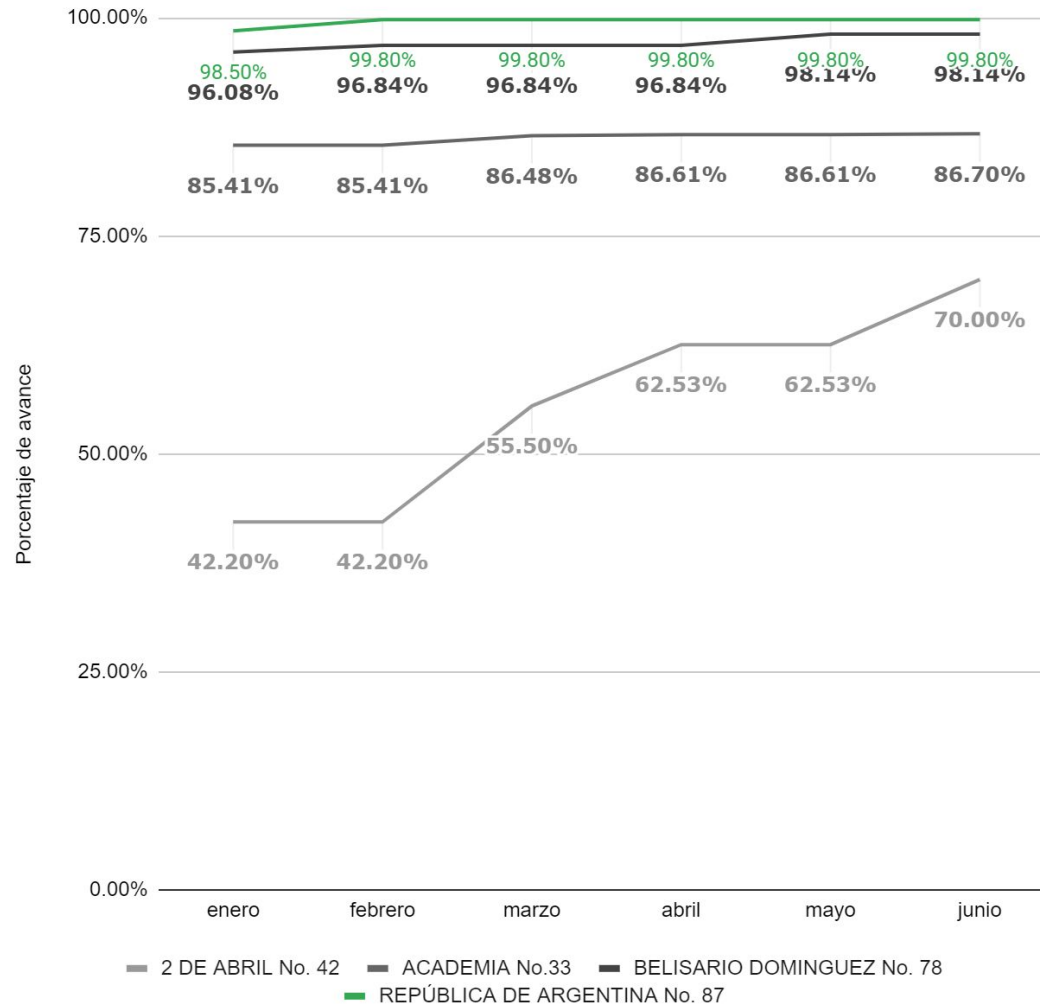
INVI | Indicadores

PREDIO	COLONIA	ACCIONES	ESTATUS DE OBRA	PORCENTAJE DE AVANCE
2 DE ABRIL No. 42	GUERRERO	11	OBRA EN PROCESO	70.00%
ACADEMIA No.33	CENTRO	20	OBRA EN PROCESO	86.70%
ARCOS DE BELÉN No. 49	CENTRO	24	OBRA CONCLUIDA	100.00%
EJE 1 PONIENTE GUERRERO No. 164	GUERRERO	58	OBRA EN PROCESO	88.22%
EJE 1 PONIENTE GUERRERO No. 110	BUENAVISTA	37	OBRA CONCLUIDA	100.00%
MAGNOLIA No. 12 (ANTES No. 12 Y 16)	GUERRERO	19	OBRA EN PROCESO	91.43%
REPÚBLICA DE ARGENTINA No. 58	CENTRO	16	POR INICIAR	0.00%
REPÚBLICA DE ARGENTINA No. 87	CENTRO	25	OBRA EN PROCESO	99.80%
REPÚBLICA DE PERÚ No. 40	CENTRO	33	OBRA EN PROCESO	93.61%

INVI | Indicadores

PREDIO	COLONIA	ACCIONES	ESTATUS DE OBRA	PORCENTAJE DE AVANCE
ALLENDE No. 46	CENTRO	32	OBRA CONCLUIDA	100.00%
LERDO No. 12	GUERRERO	53	POR INICIAR	0.00%
PEDRO MORENO No. 154	GUERRERO	18	POR INICIAR	0.00%
TALAVERA No. 24	CENTRO	63	POR INICIAR	0.00%
VIOLETA No. 15	GUERRERO	26	POR INICIAR	0.00%
PEDRO MORENO No. 156	GUERRERO	18	POR INICIAR	0.00%
LECUMBERRI No. 66	ZONA CENTRO	54	OBRA CONCLUIDA	100.00%
BELISARIO DOMINGUEZ No. 78	CENTRO	23	OBRA EN PROCESO	98.14%
NACIONAL No. 57	MORELOS	42	OBRA EN PROCESO	85.11%

INVI | Seguimiento de Indicadores - enero a junio de 2021



89.13%
avance global
junio

04 obras de vivienda terminadas

- Arcos de Belén No. 49
- Eje 1 Pte. Guerrero No. 110
- Allende No. 46
- Lecumberri No. 66

08 obras en proceso

06 obras por iniciar

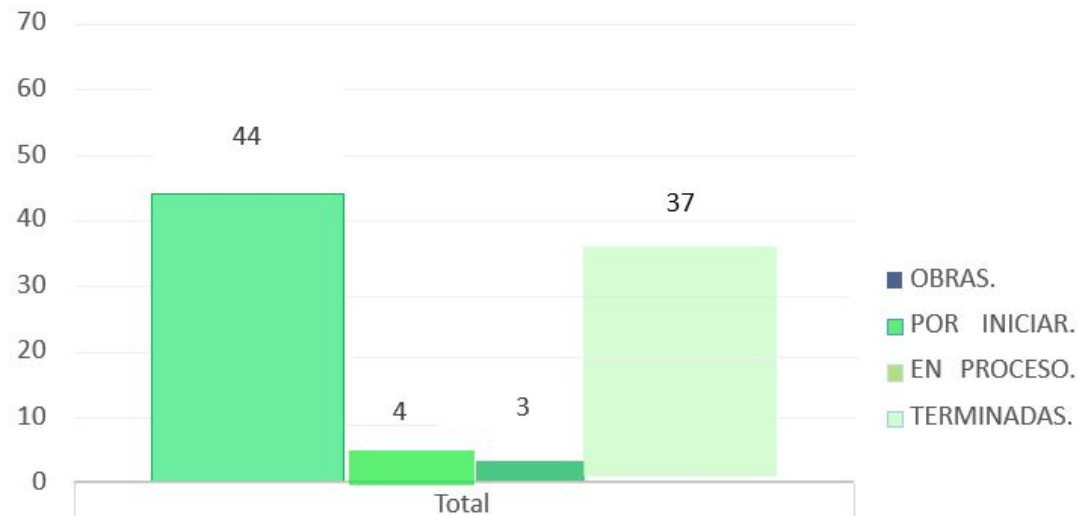


Procuraduría Social de la Ciudad de México

PROSOC | Indicadores

LISTADO DEFINITIVO DE UNIDADES HABITACIONALES BENEFICIADAS RIPUH 2020

PROSOC TOTAL DE OBRAS EJERCICIO 2020

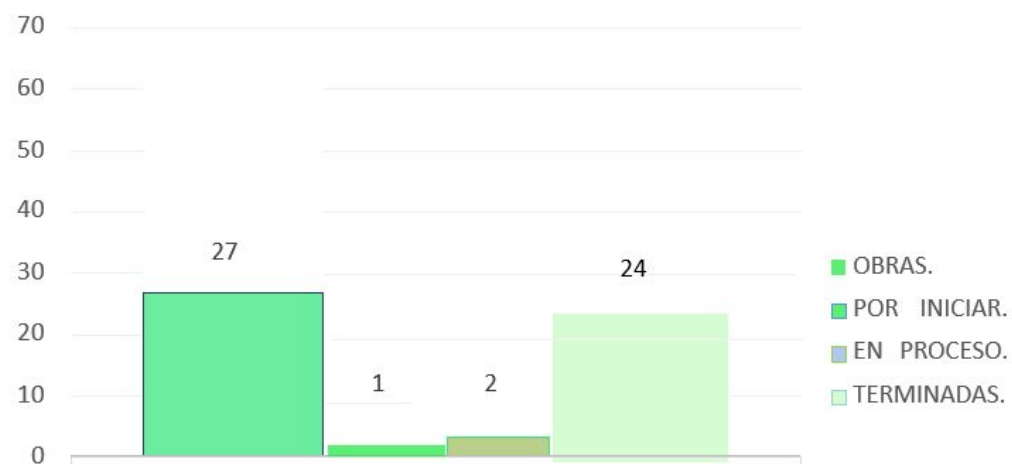


OBRAS.	44
POR INICIAR.	4
EN PROCESO.	3
TERMINADAS.	37

ALCALDÍA	No DE UNIDADES
CUAUHTÉMOC	27
VENUSTIANO CARRANZA	17

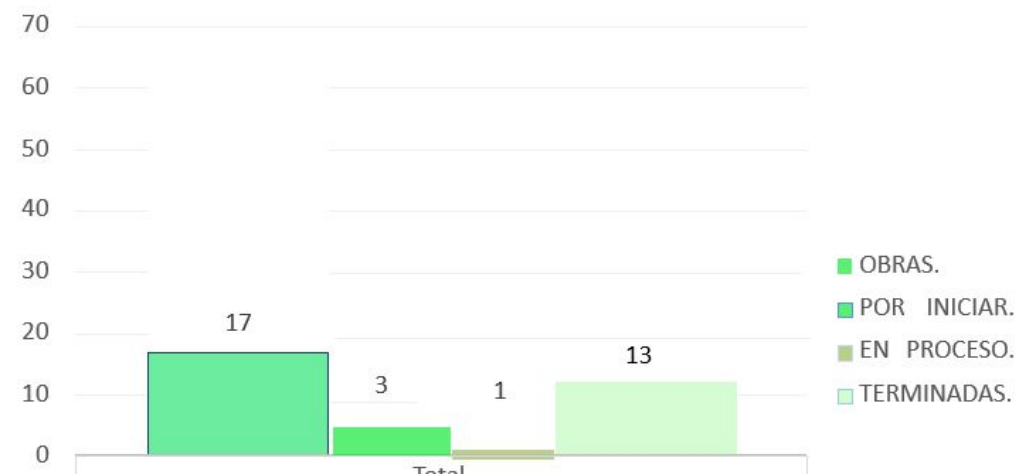
PROSOC | Indicadores

PROSOC OBRAS **CUAUHTEMOC** EJERCICIO 2020



	Total
OBRAS.	27
POR INICIAR.	1
EN PROCESO.	2
TERMINADAS.	24

PROSOC OBRAS **VENUSTIANO CARRANZA** EJERCICIO 2020



	Total
OBRAS.	17
POR INICIAR.	3
EN PROCESO.	1
TERMINADAS.	13

PROSOC | Anexo de indicadores - Alcaldía Cuauhtémoc 2020

No.	PREDIO	COLONIA	ALCALDÍA	PROYECTO	ESTATUS	PORCENTAJE DE AVANCE	PERÍMETRO	CATALOGACIÓN
1	BOLIVAR 158	OBRAERA	CUAUHTEMOC	INFRAESTRUCTURA ELECTRICA		100%	B	NO CATALOGADA
2	DR. JIMENEZ 41	DOCTORES	CUAUHTEMOC	INFRAESTRUCTURA ELECTRICA	TERMINADA	100%	B	NO CATALOGADA
3	CALZADA DE LA VIGA 18	ESPERANZA	CUAUHTEMOC	IMPERMEABILIZACION	TERMINADA	100%	B	NO CATALOGADA
4	CALZADA DE LA VIGA 16	ESPERANZA	CUAUHTEMOC	IMPERMEABILIZACION	TERMINADA	100%	B	NO CATALOGADA
5	LIBERTAD 21 C3	MORELOS	CUAUHTEMOC	ESCALERAS	EN PROCESO	55%	B	NO CATALOGADA
6	3ra CERRADA DE LIBERTAD 6	MORELOS	CUAUHTEMOC	ESCALERAS	TERMINADA	100%	B	
7	VIOLETA 58	GUERRERO	CUAUHTEMOC	HERRERIA (ESCALERAS)	TERMINADA	100%	B	NO CATALOGADA

PROSOC | Anexo de indicadores - Alcaldía Cuauhtémoc 2020

No.	PREDIO	COLONIA	ALCALDÍA	PROYECTO	ESTATUS	PORCENTAJE DE AVANCE	PERÍMETRO	CATALOGACIÓN
8	GALEANA 36	GUERRERO	CUAUHTEMOC	INFRAESTRUCTURA HIDRAULICA		0%	B	NO CATALOGADA
9	MAGNOLIA 90	GUERRERO	CUAUHTEMOC	IMPERMEABILIZACION	TERMINADA	100%	B	NO CATALOGADA
10	JOSE JOAQUIN HERRERA 10-12	CENTRO	CUAUHTEMOC	HERRERIA (ESCALERAS)	PROCESO	50%	B	NO CATALOGADA
11	JOSE JOAQUIN HERRERA 28-32	CENTRO	CUAUHTEMOC	ESCALERAS	TERMINADA	100%	B	NO CATALOGADA
12	FLORIDA 57	CENTRO	CUAUHTEMOC	INFRAESTRUCTURA HIDRAULICA	TERMINADA	100%	A	CATALOGADA
13	CALLEJON MONTERO 7	CENTRO	CUAUHTEMOC	CALLES Y ANDADORES ESTRUCTURA	TERMINADA	100%	B	NO CATALOGADA
14	MANUEL TOLSA 56	CENTRO	CUAUHTEMOC	ESTRUCTURA	TERMINADA	100%	B	NO CATALOGADA

PROSOC | Anexo de indicadores - Alcaldía Cuauhtémoc 2020

No.	PREDIO	COLONIA	ALCALDÍA	PROYECTO	ESTATUS	PORCENTAJE DE AVANCE	PERÍMETRO	CATALOGACIÓN
15	REPUBLICA DE CHILE 49	CENTRO	CUAUHTEMOC	HERRERIA (ESCALERAS)		100%	A	CATALOGADA
16	BUCARELI 66	CENTRO	CUAUHTEMOC	CUBOS DE AREA COMUN	TERMINADA	100%	B	CATALOGADA
17	SAN IDELFONSO 65	CENTRO	CUAUHTEMOC	INFRAESTRUCTURA SANITARIA	TERMINADA	100%	A	
18	REPUBLICA DE VENEZUELA 77	CENTRO	CUAUHTEMOC	IMPERMEABILIZACION	TERMINADA	100%	A	
19	SAN CAMILITO 25	CENTRO	CUAUHTEMOC	IMPERMEABILIZACION	TERMINADA	100 %	B A A	NO CATALOGADO
20	MESONES 138	CENTRO	CUAUHTEMOC	IMPERMEABILIZACION	TERMINADA	100%	A	
21	REPUBLICA DE PERU 32	CENTRO	CUAUHTEMOC	IMPERMEABILIZACION	TERMINADA	100%	B	CATALOGADA

PROSOC | Anexo de indicadores - Alcaldía Cuauhtémoc 2020

No.	PREDIO	COLONIA	ALCALDÍA	PROYECTO	ESTATUS	PORCENTAJE DE AVANCE	PERÍMETRO	CATALOGACIÓN
22	EJE CENTRAL LAZARO CARDENAS 17	CENTRO	CUAUHTEMOC	IMPERMEABILIZACION	TERMINADA	100%	A	NO CATALOGADA
23	NEZAHUALCOY OTL 136	CENTRO	CUAUHTEMOC	IMPERMEABILIZACION	TERMINADA	100%	B	NO CATALOGADA
24	JOSE JOAQUIN HERRERA 6	CENTRO	CUAUHTEMOC	INFRAESTRUCTURA HIDRAULICA	TERMINADA	100%	B	NO CATALOGADA
25	REPUBLICA DE CHILE 47	CENTRO	CUAUHTE MOC	ESCALERAS	TERMINADA	100%	A	NO CATALOGADA
26	REPUBLICA DE PARAGUAY 62	CENTRO	CUAUHTE MOC	IMPERMEABILIZACION	TERMINADA	100%	A	NO CATALOGADA
27	JOSE JOAQUIN HERRERA 17	CENTRO	CUAUHTEMOC	IMPERMEABILIZACION	TERMINADA	100%	A	NO CATALOGADA

PROSOC | Anexo de indicadores - Alcaldía Venustiano Carranza 2020

No.	PREDIO	COLONIA	ALCALDÍA	PROYECTO	ESTATUS	PORCENTAJE DE AVANCE	PERÍMETRO	CATALOGACIÓN
1	ROSARIO 32	CENTRO	VENUSTIANO CARRANZA	HERRERIA (ESCALERAS)	TERMINADA	100%	B	NO CATALOGADA
2	CORREGIDORA 148	CENTRO	VENUSTIANO CARRANZA	ESCALERAS	TERMINADA	100%	B	NO CATALOGADA
3	CORREGIDORA 140	CENTRO	VENUSTIANO CARRANZA	HERRERIA (ESCALERAS)	TERMINADA	100%	B	NO CATALOGADA
4	ANILLO DE CIRCUNVALACION 40	CENTRO	VENUSTIANO CARRANZA	INFRAESTRUCTURA HIDRAULICA, ALBAÑILERIA, IMPERMEABILIZACION Y PINTURA		0%	B	NO CATALOGADA
5	CANDELARIA DE LOS PATOS MANZANA 4	CENTRO	VENUSTIANO CARRANZA	CALLES Y ANDADORES	TERMINADA	100%	B	NO CATALOGADA
6	JOAQUIN HERRERA 64	CENTRO	VENUSTIANO CARRANZA	ESCALERAS	TERMINADA	100%	B	NO CATALOGADA

PROSOC | Anexo de indicadores - Alcaldía Venustiano Carranza 2020


No.	PREDIO	COLONIA	ALCALDÍA	PROYECTO	ESTATUS	PORCENTAJE DE AVANCE	PERÍMETRO	CATALOGACIÓN
7	ANILLO DE CIRCUNVACION 20	CENTRO	VENUSTIANO CARRANZA	ESTRUCTURAS	PROCESO	40%	A	NO CATALOGADA
8	LECUMBERRI 59	CENTRO	VENUSTANO CARRANZA	INFRAESTRUCTURA HIDRAULICA	TERMINADA	100%	A	NO CATALOGADA
9	UNIDAD HABITACIONAL CANDELARIA DE LOS PATOS MANZANA I	MORELOS	VENUSTANO CARRANZA	HERRERIA	TERMINADA	100%	B	NO CATALOGADA
10	UNIDAD HABITACIONAL CANDELARIA DE LOS PATOS MANZANA II	MORELOS	VENUSTIANO CARRANZA	INFRAESTRUCTURA SANITARIA	TERMINADA	100%	B	NO CATALOGADA
.11	UNIDAD HABITACIONAL CANDELARIA DE LOS PATOS MANZANA III	MORELOS	VENUSTIANO CARRANZA	INFRAESTRUCTURA HIDRAULICA	TERMINADA	100%	B	NO CATALOGADA
12	CIRCUNVALACION 48	MORELOS	VENUSTIANO CARRANZA	PINTURA	TERMINADA	100%	B	NO CATALOGADA

PROSOC | Anexo de indicadores - Alcaldía Venustiano Carranza 2020

No.	PREDIO	COLONIA	ALCALDÍA	PROYECTO	ESTATUS	PORCENTAJE DE AVANCE	PERÍMETRO	CATALOGACIÓN
13	4TA LECUMBERRI 60	MORELOS	VENUSTIANO CARRANZA	INFRAESTRUCTURA SANITARIA		0%	B	NO CATALOGADA
14	NACIONAL 44	MORELOS	VENUSTIANO CARRANZA	ESTRUCTURAS		0%	B	NO CATALOGADA
15	NACIONAL 32	MORELOS	VENUSTIANO CARRANZA	INFRAESTRUCTURA HIDRAULICA (TINACOS)	TERMINADA	100%	B	NO CATALOGADA
16	NACIONAL 52	MORELOS	VENUSTIANO CARRANZA	INFRAESTRUCTURA HIDRAULICA	TERMINADA	100%	B	NO CATALOGADA
17	VANEGAS ARROYO 30	MERCED	VENUSTIANO CARRANZA	IMPERMEABILIZACION	TERMINADA	100%	B	NO CATALOGADA

República de Chile

Herrería



PROSOC | Indicadores

LISTADO DE UNIDADES HABITACIONALES SELECCIONADAS **RIPUH 2021**

ALCALDÍA	No DE UNIDADES
CUAUHTÉMOC	13
VENUSTIANO CARRANZA	7

PROSOC | Anexo de indicadores - Alcaldía Cuauhtémoc 2021

No.	PREDIO	COLONIA	ALCALDÍA	PROYECTO	ESTATUS	PORCENTAJE DE AVANCE	PERÍMETRO	CATALOGACIÓN
1	LUIS MOYA 115	CENTRO	CUAUHTEMOC	INFRAESTRUCTURA ELECTRICA	POR INICIAR	0%	A	NO CATALOGADA
2	REPUBLICA DE VENEZUELA 77	CENTRO	CUAUHTEMOC	IMPERMEABILIZACION	PROCESO	70%	A	NO CATALOGADA
3	JOSE JOAQUIN HERRERA 6	CENTRO	CUAUHTEMOC	INFRAESTRUCTURA HIDRAULICA	POR INICIAR	0%	A	NO CATALOGADA
4	MARQUEZ STERLING 2	CENTRO	CUAUHTEMOC	INFRAESTRUCTURA ELECTRICA	POR INICIAR	0%	A	NO CATALOGADA
5	FRAY SERVANDO TERESA DE MIER 142	CENTRO	CUAUHTEMOC	ESCALERAS	POR INICIAR	0%	A	NO CATALOGADA
6	BELIZARIO DOMINGUEZ 17	CENTRO	CUAUHTEMOC	INFRAESTRUCTURA ELECTRICA	POR INICIAR	0%	A	NO CATALOGADA
7	MARIANA DEL TORO 19	CENTRO	CUAUHTEMOC	CALLES Y ANDADORES	POR INICIAR	0%	A	NO CATALOGADA

PROSOC | Anexo de indicadores - Alcaldía Cuauhtémoc 2021

No.	PREDIO	COLONIA	ALCALDÍA	PROYECTO	ESTATUS	PORCENTAJE DE AVANCE	PERÍMETRO	CATALOGACIÓN
8	ITURBIDE 18	CENTRO	CUAUHTEMOC	IMPERMEABILIZACION	POR INICIAR	0%	A	NO CATALOGADA
9	VIZCAINAS 18	CENTRO	CUAUHTEMOC	IMPERMEABILIZACION	POR INICIAR	0%	A	NO CATALOGADA
10	PLAZA SANTA CATARINA 4	CENTRO	CUAUHTEMOC	INFRAESTRUCTURA HIDRAULICA	POR INICIAR	0%	A	NO CATALOGADA
11	SOL 58 - 66	GUERRERO	CUAUHTEMOC	ALBAÑILERIA	POR INICIAR	0%	B	NO CATALOGADA
12	3RA. CERRADA DE LIBERTAD 6	MORELOS	CUAUHTEMOC	ESCALERAS	POR INICIAR	0%	B	NO CATALOGADA
13	FLORIDA 57	MORELOS	CUAUHTEMOC	CALLES Y ANDADORES	POR INICIAR	0%	B	NO CATALOGADA

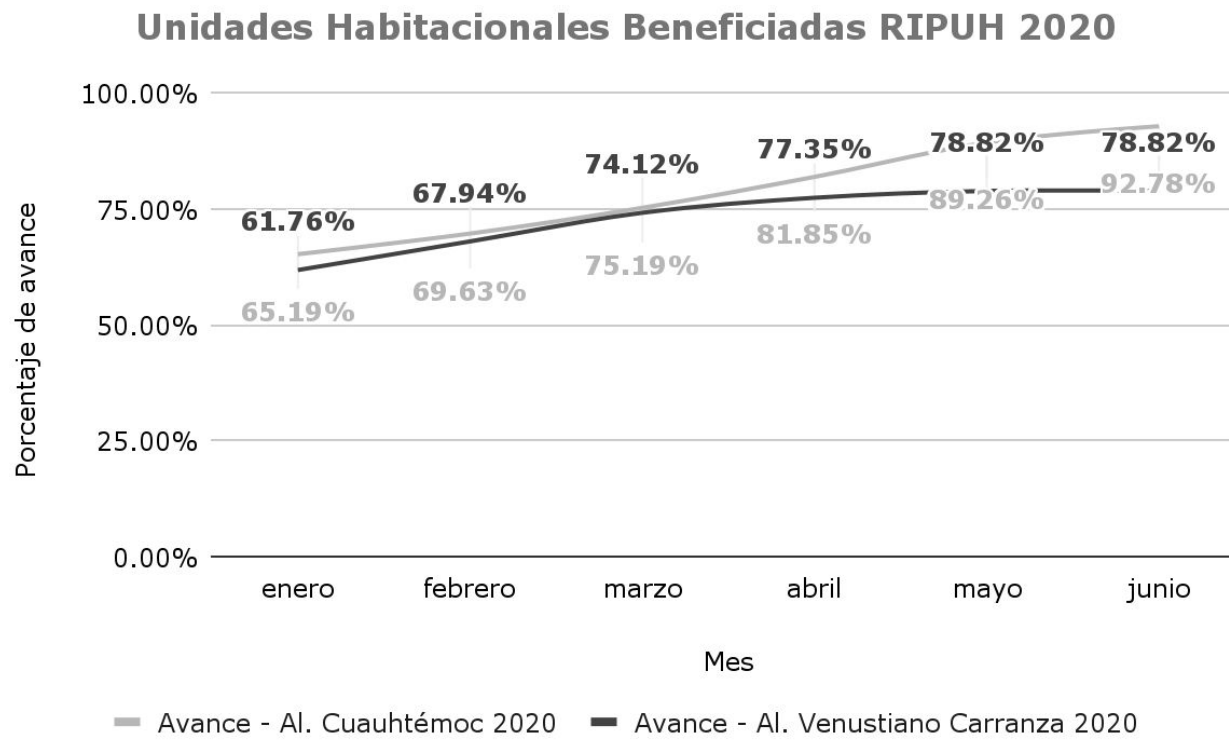
PROSOC | Anexo de indicadores - Alcaldía Venustiano Carranza 2021

No	PREDIO	COLONIA	ALCALDÍA	PROYECTO	ESTATUS	PORCENTAJE DE AVANCE	PERÍMETRO	CATALOGACIÓN
1	CORREGIDORA 140	ZONA CENTRO	VENUSTIANO CARRANZA	ESCALERAS	POR INICIAR	0%	B	NO CATALOGADA
2	HABITACIONAL CANDELARIA DE LOS PATOS MANZANA II	ZONA CENTRO	VENUSTIANO CARRANZA	CALLES Y ANDADORES	POR INICIAR	0%	B	NO CATALOGADA
3	JOAQUIN HERRERA 64	ZONA CENTRO	VENUSTIANO CARRANZA	ESCALERAS	POR INICIAR	0%	B	NO CATALOGADA
4	NACIONAL 52	ZONA CENTRO	VENUSTIANO CARRANZA	INFRAESTRUCTURA HIDRAULICA	POR INICIAR	0%	B	NO CATALOGADA
5	NACIONAL 32	ZONA CENTRO	VENUSTIANO CARRANZA	INFRAESTRUCTURA HIDRAULICA	POR INICIAR	0%	B	NO CATALOGADA
6	JARDINEROS 9	MORELOS	VENUSTIANO CARRANZA	INFRAESTRUCTURA HIDRAULICA	POR INICIAR	0%	B	NO CATALOGADA
7	CIRCUNVALACIÓN 48	MORELOS	VENUSTIANO CARRANZA	PINTURA	POR INICIAR	0%	B	NO CATALOGADA

PROSOC | Seguimiento de indicadores - enero a junio 2021

44

Unidades habitacionales beneficiadas
año 2020



37 UNIDADES HAB. TERMINADAS

- 24 en Al. Cuauhtémoc
- 13 en Al. Venustiano Carranza

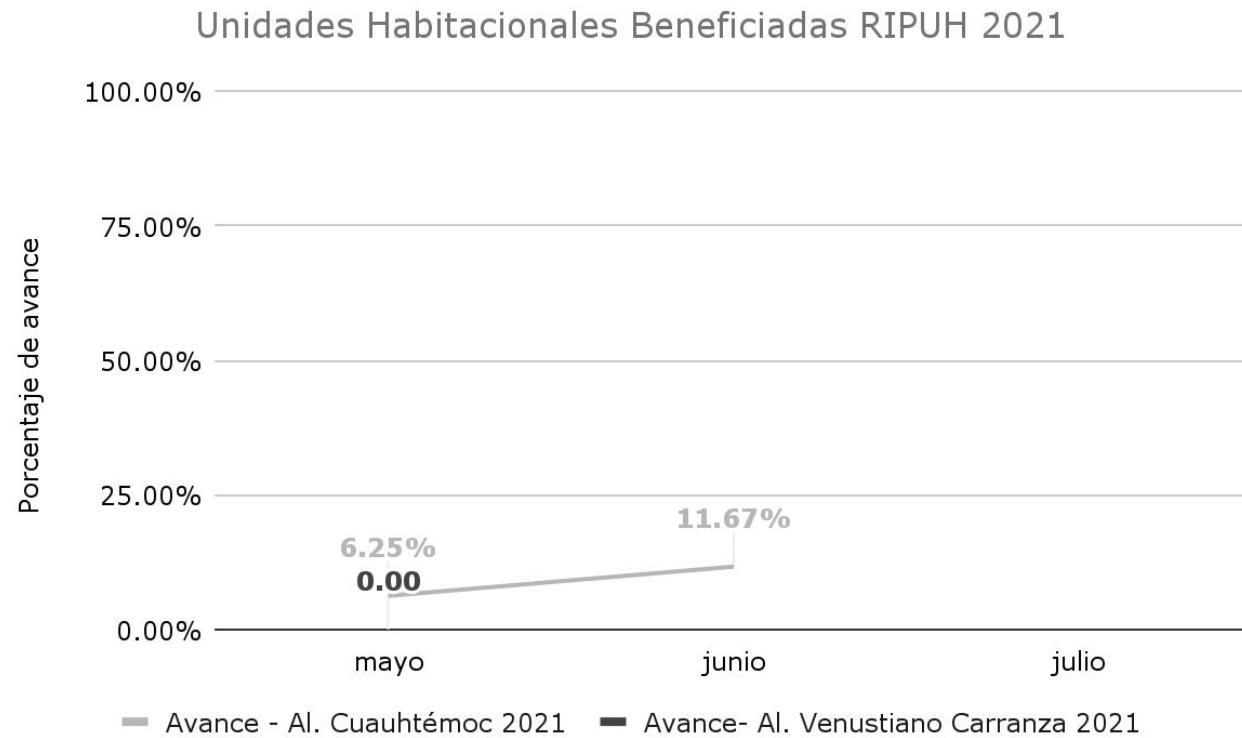
03 UNIDADES HAB. EN PROCESO OBRA

- 02 en Al. Cuauhtémoc
- 01 en Al. Venustiano Carranza

04 UNIDADES HAB. POR INICIAR

- 01 en Al. Cuauhtémoc
- 03 en Al. Venustiano Carranza

PROSOC | Seguimiento de indicadores - enero a junio 2021



20 UNIDADES HAB. SELECCIONADAS

- 13 en Al. Cuauhtémoc
- 07 en Al. Venustiano Carranza

01 UNIDADES HAB. EN PROCESO OBRA

- 01 en Al. Cuauhtémoc

19 UNIDADES HAB. POR INICIAR

- 12 en Al. Cuauhtémoc
- 07 en Al. Venustiano Carranza



Agencia Digital de Innovación Pública



ADIP | Indicadores

Tema	Indicador	Periodicidad	Reporte del 11/06	Reporte al 25/06	Próximo reporte
Conectividad e Infraestructura de Telecomunicaciones	Ducto Maestro Santa María la Redonda	Quincenal	94%	95%	13 de julio
Conectividad e Infraestructura de Telecomunicaciones	Ducto Maestro Balderas	Quincenal	70%	72%	

ADIP | Gráficas de Indicadores



INFRAESTRUCTURA INMERSIONADA EN LA VIALIDAD

META

TRAYECTORIA	ML
RED TRONCAL	12416
RED DISTRIBUCION	156
RADIALES Y ACOMETIDAS	5096

95%

DE AVANCE

ADIP | Gráficas de Indicadores



INFRAESTRUCTURA INMERSIONADA EN LA VIALIDAD

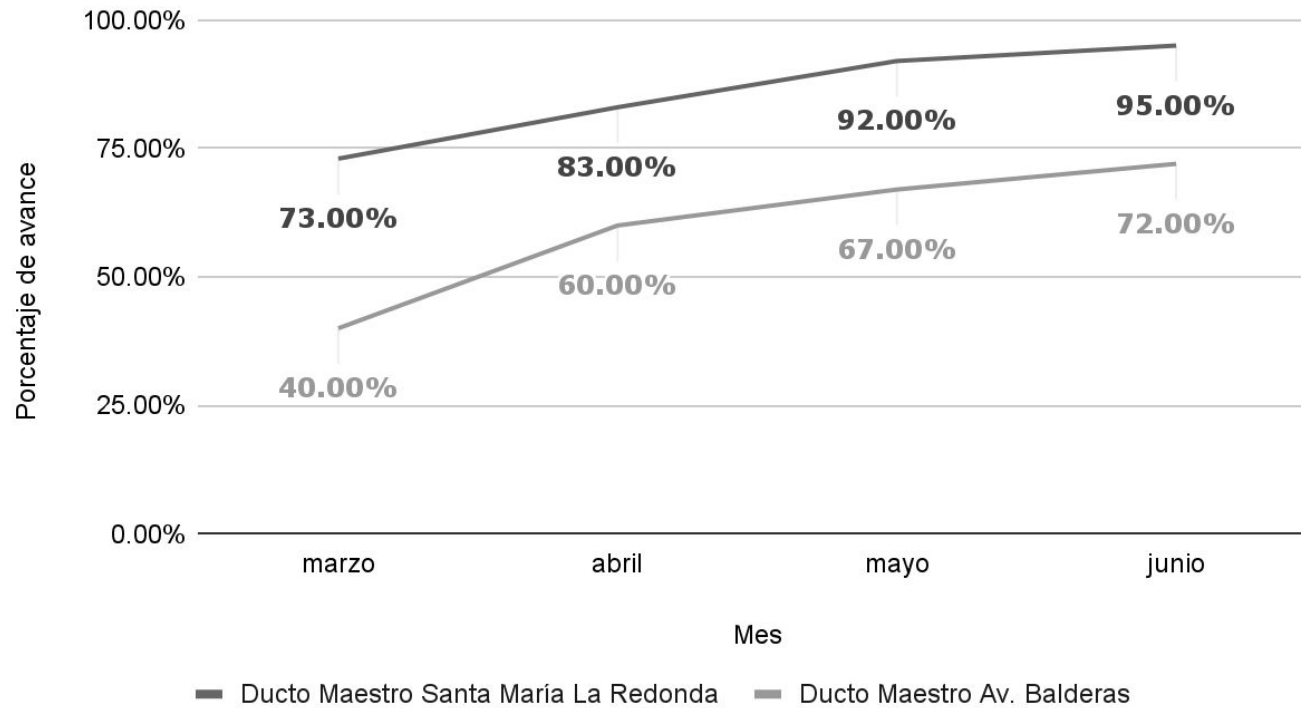
META

TRAYECTORIA	ML
RED TRONCAL	10.016
RED DISTRIBUCION	4176
RADIALES Y ACOMETIDAS	4250

72 % DE AVANCE

ADIP | Seguimiento de indicadores - marzo a junio 2021

Avance de obra ADIP - Ductos maestros



85.5%





Avance global
marzo - junio

02 PROYECTOS TERMINADOS

- Ducto maestro Rep. de Brasil
- Ducto maestro Av. Chapultepec

02 PROYECTOS EN OBRA

- Ducto maestro Sta. María la Redonda
- Ducto maestro Av. Balderas



Centro de Comando, Control, Cómputo, Comunicaciones y Contacto Ciudadano de la Ciudad de México (C5)

C5 | Indicadores

Indicador	Periodicidad	14 al 25/06	Próximo reporte
No. cámaras con falla o intermitencia		5 cámaras	
	Quincenal		13 de julio
Número de obras de mantenimiento y/o reparación de atención a la infraestructura		01 cámaras en 03 sitios	

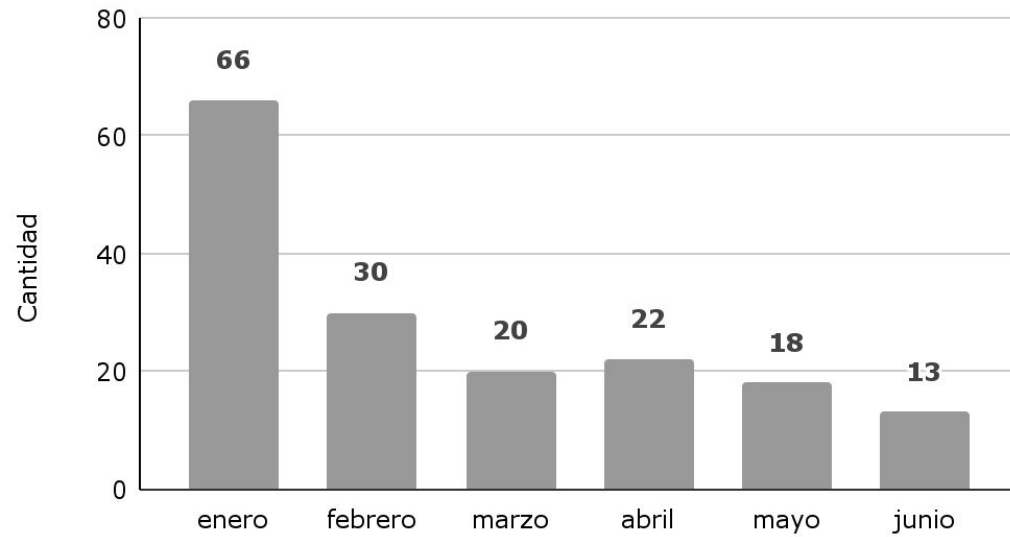
*NOTA: Los datos proporcionados son extraídos de los **Reportes de mesa de ayuda de C5***

C5 | Seguimiento de indicadores - enero a junio 2021

169

cámaras con reporte de falla o intermitencia
enero - junio

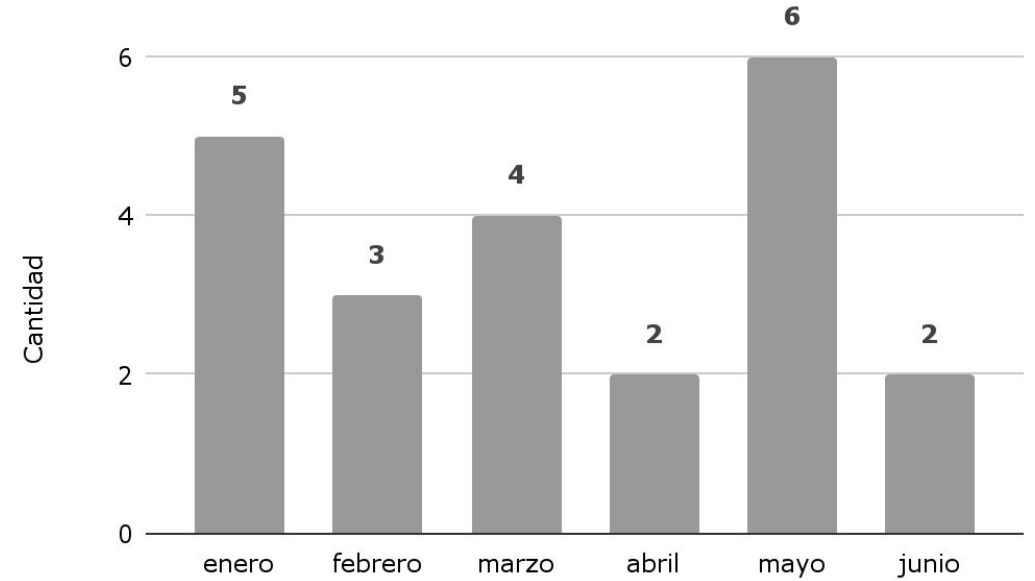
Cámaras con falla o intermitencia



22

obras de mantenimiento y/o reparación de infraestructura
enero - junio

Obras de mantenimiento y/o reparación de infraestructura





SSC Tránsito



SSC Tránsito | Indicadores

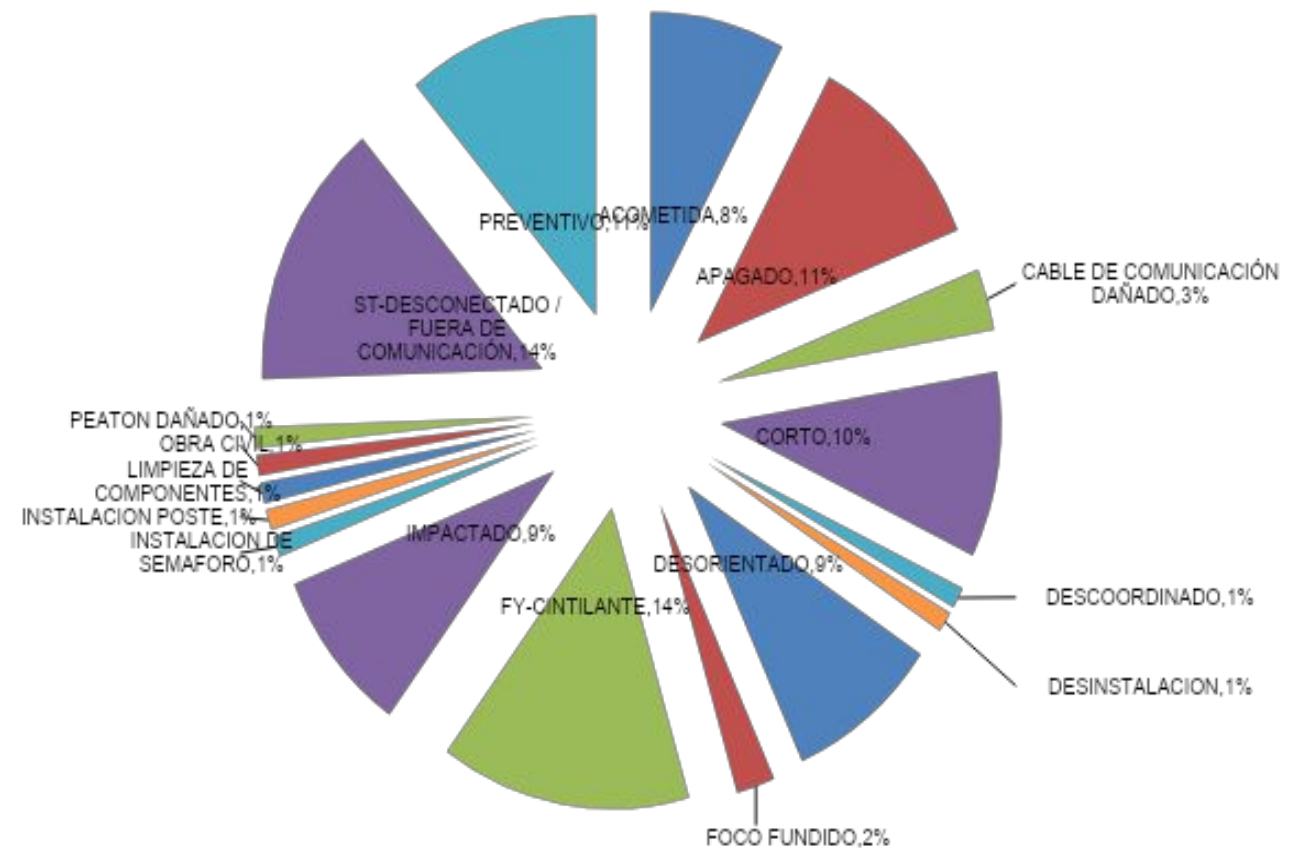
Tema	Unidad de medida	Periodicidad	15 al 28/06	Próximo reporte
Semáforos	Número de semáforos con mantenimiento preventivo	Quincenal	10	13 de julio
	Número de semáforos con mantenimiento correctivo		80	
Cámaras	Número de cámaras con mantenimiento preventivo		0	
	Número de cámaras con mantenimiento correctivo		0	

SSC Tránsito | Anexo de Indicadores

SSC-SCT-DSOT

CORRECTIVO	
ACOMETIDA	7
APAGADO	10
CABLE DE COMUNICACIÓN DAÑADO	3
CORTO	9
DESCOORDINADO	1
DESINSTALACIÓN	1
DESORIENTADO	8
FOCO FUNDIDO	2
FY-CINTILANTE	13
IMPACTADO	8
INSTALACION DE SEMAFORO	1
INSTALACION POSTE	1
LIMPIEZA DE COMPONENTES	1
OBRA CIVIL	1
PEATÓN DAÑADO	1
ST-DESCONECTADO / FUERA DE COMUNICACIÓN	13
PREVENTIVO	
LIMPIEZA DE COMPONENTES	10
TOTAL GENERAL	90

MANTENIMIENTO SEMAFORCO

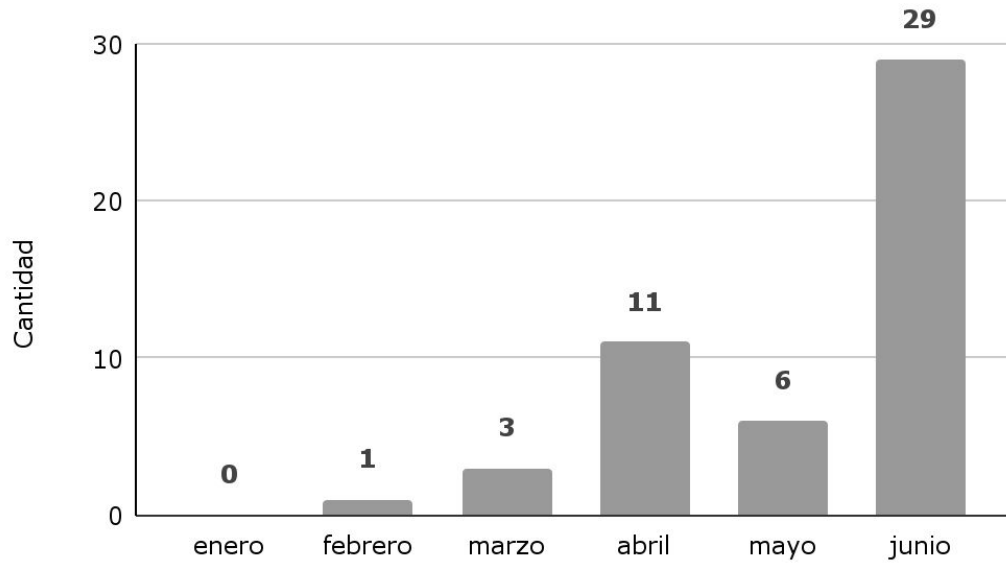


SSC Tránsito | Seguimiento de indicadores - enero a junio 2021

50

acciones mantenimiento preventivo a semáforos
enero - junio

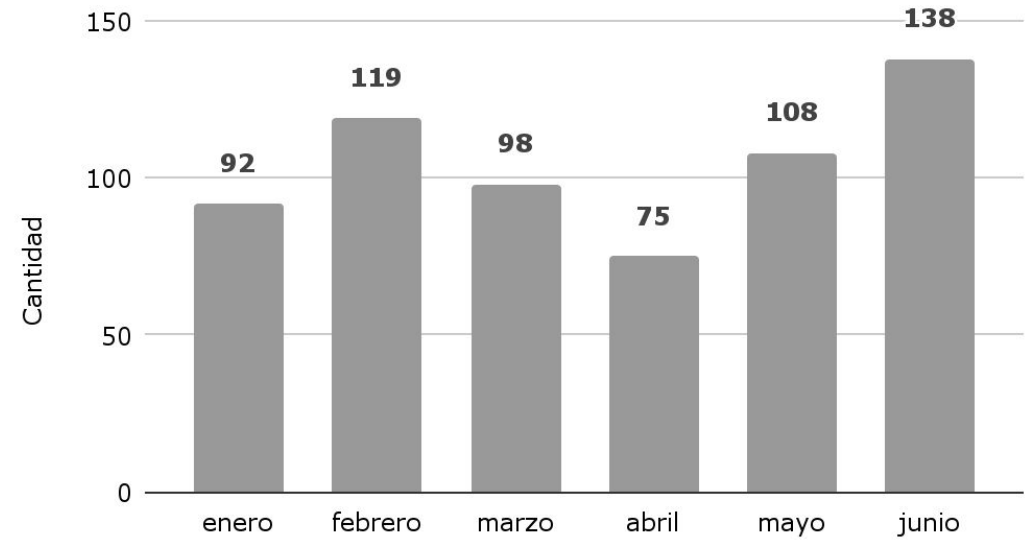
Acciones mantenimiento preventivo a semáforos



630

acciones de mantenimiento correctivo a semáforos
enero - junio

Acciones mantenimiento correctivo a semáforos



Reportes

Turnos e incidencias urbanas

Asuntos generales

Acuerdos

Asistencia

ACH | Matriz de seguimiento a turnos

**90 %
atención**

Matriz de Turnos ATIENDE	ESTATUS			Suma total
	Atendido	Pendiente	Proceso	
ACH	16	1		17
Al. Cuauhtémoc	4			4
C5	1			1
CFE	4			4
CONAVI	1			1
INBAL	1			1
SACMEX	6		2	8
SEDEMA	1			1
SEDUVI	2			2
SOS-AP		1		1
SOS-DGCOP	2			2
SOS-DGOIV	8			8
SOS-DGSUS	4	1		5
Suma total	50	3	2	55

ACH | Seguimiento a turnos **ATENDIDOS** - del 15 al 28 de junio 2021

CLAVE	FECHA DE MESA	SOLICITANTE	SOLICITUD	ATIENDE	ESTATUS	OBSERVACIONES
TCH-055	15/06/2021	ACH	Identificar puntos de reincidencia de grafiti en monumentos catalogados por el INAH para solicitar a SSC reforzar vigilancia.	SOS-DGSUS	Atendido	El grafiti identificado en la escultura de El Caballito en Plaza Tolsá será atendido por el INAH

ACH | Seguimiento a turnos **EN PROCESO**

CLAVE	FECHA DE MESA	SOLICITANTE	SOLICITUD	ATIENDE	FECHA DE ATENCIÓN	EVIDENCIA	ESTATUS	OBSERVACIONES
TCH-001	29/12/2020	ACH	Se realice la reparación de la atarjea rota de la calle de Roldán entre San Pablo y Ramón Corona	SACMEX	6/5/2021		Proceso	15/06 - Continúan trabajos de desazolve
TCH-053	15/06/2021	Secretaría de Cultura Federal	Desazolve de colector en Enrico Martínez en la zona de la Ciudadela.	SACMEX	26/6/2021		Proceso	Se inició el sábado 26 de junio, en Tolsá frente al Parque, con accesorios pluviales y atarjea. Continúa en seguimiento

ACH | Seguimiento a turnos **PENDIENTES**

CLAVE	FECHA DE MESA	SOLICITANTE	SOLICITUD	ATIENDE	ESTATUS	OBSERVACIONES
TCH-049	18/5/2021	ACH	Se realice el retiro de lonas de medidas sanitarias en el Centro Histórico	SOS-DGSUS	Pendiente	
TCH-052	01/06/2021	UNAM	PUEC solicitó mayor iluminación	SOS-AP	Pendiente	Arq. Jaral gestionará la colocación de luminarias peatonales.
TCH-054	15/06/2021	Secretaría de Cultura Federal	Campaña de sensibilización de Manejo integral de grasas, aceites y residuos sólidos en la zona de la Ciudadela	ACH	Pendiente	Se programa atención

ACH | Matriz de seguimiento a incidencias urbanas




**82 %
atención**

<i>Matriz de Incidencias</i>	<i>ESTATUS</i>			Suma total
	Dependencia	Atendido	En proceso	
ACH	48		7	55
Al. Cuauhtémoc	47		15	62
C5	3			3
CFE	131	2	36	169
SACMEX	77	10	11	98
SEDEMA	1			1
SGIRyPC	1		1	2
SOS-AP	54		1	55
SOS-DGOIV	23	2	9	34
SOS-DGSUS	36			36
STC-Metro	2			2
TELMEX	9		3	12
Tránsito	29	2	2	33
Suma total	461	16	85	562


Atención VIPPSC | Incidencias **ATENDIDAS** - del 15 al 28 de junio 2021

VIPPSC	FECHA DE REPORTE	SOLICITUD	UBICACIÓN	ENTRE CALLE	Y CALLE	FOTOGRAFÍA ANTES	FOTOGRAFÍA DESPUÉS	ATIENDE	ESTATUS
VIPP 6. Antigua Merced-Mixcalco	15/6/2021	Coladera rota	Jesús María	Emiliano Zapata				Sacmex	Atendido
VIPP 6. Antigua Merced-Mixcalco	15/6/2021	Falla en suministro eléctrico	Zapata					CFE	Atendido
VIPP 7. Vizcaínas-Corredor Cultural Regina	15/6/2021	Falla en alumbrado público	San Jerónimo	República de Bolívar	Isabel la Católica			SOS-AP	Atendido
VIPP 3. Santo Domingo	15/6/2021	Falla en suministro eléctrico	República de Perú					CFE	Atendido




Atención VIPPSC | Incidencias **ATENDIDAS** - del 15 al 28 de junio 2021

VIPPSC	FECHA DE REPORTE	SOLICITUD	UBICACIÓN	ENTRE CALLE	Y CALLE	FOTOGRAFÍA ANTES	FOTOGRAFÍA DESPUÉS	ATIENDE	ESTATUS
VIPP 8. San Pablo	16/6/2021	Cables rotos	Cruces	San Pablo				Telmex	Atendido
VIPP 7. Vizcaínas-Corredor Cultural Regina	16/6/2021	Desenergización de media tensión de cableado	Izazaga	Callejón de la Igualdad	Eje Central			CFE	Atendido





Atención VIPPSC | Incidencias **ATENDIDAS** - del 15 al 28 de junio 2021

VIPPSC	FECHA DE REPORTE	SOLICITUD	UBICACIÓN	ENTRE CALLE	Y CALLE	FOTOGRAFÍA ANTES	FOTOGRAFÍA DESPUÉS	ATIENDE	ESTATUS
VIPP 2. Callejón del 57 - Plaza de la Concepción	16/6/2021	Tapa en mal estado	República de Honduras	República de Chile				CFE	Atendido
VIPP 6. Antigua Merced-Mixcalco	16/6/2021	Fallo por variaciones de voltaje en el suministro de energía eléctrica	Emiliano Zapata	Santísima	Margil			CFE	Atendido
VIPP 6. Antigua Merced-Mixcalco	17/6/2021	Cables sueltos	República de Uruguay	Correo Mayor	Las Cruces			Telmex	Atendido





Atención VIPPSC | Incidencias **ATENDIDAS** - del 15 al 28 de junio 2021

VIPPSC	FECHA DE REPORTE	SOLICITUD	UBICACIÓN	ENTRE CALLE	Y CALLE	FOTOGRAFÍA ANTES	FOTOGRAFÍA DESPUÉS	ATIENDE	ESTATUS
VIPP 3. Santo Domingo	18/6/2021	Falla en alumbrado público	Callejón de Ecuador	República de Ecuador	eje 1 Lázaro Cardenas			Al. Cuauhtémoc	Atendido
VIPP 3. Santo Domingo	18/6/2021	Tapa en mal estado	Altuna	República de Perú				Sacmex	Atendido
VIPP 3. Santo Domingo	18/6/2021	Mufa con corto circuito	República de Perú	República de Argentina				CFE	Atendido

Atención VIPPSC | Incidencias **ATENDIDAS** - del 15 al 28 de junio 2021

VIPPSC	FECHA DE REPORTE	SOLICITUD	UBICACIÓN	ENTRE CALLE	Y CALLE	FOTOGRAFÍA ANTES	FOTOGRAFÍA DESPUÉS	ATIENDE	ESTATUS
VIPP 2. Callejón del 57 - Plaza de la Concepción	18/6/2021	Desazolve	República de Honduras	Altuna	República de Brasil			SACMEX	Atendido
VIPP 6. Antigua Merced-Mixcalco	18/6/2021	Falla en suministro eléctrico	Corregidora	Roldan	Circunvalación	Sin imagen		CFE	Atendido
VIPP 6. Antigua Merced-Mixcalco	19/6/2021	Desazolve	Lecumberri	Leona Vicario				SACMEX	Atendido

Atención VIPPSC | Incidencias **ATENDIDAS** - del 15 al 28 de junio 2021

VIPPSC	FECHA DE REPORTE	SOLICITUD	UBICACIÓN	ENTRE CALLE	Y CALLE	FOTOGRAFÍA ANTES	FOTOGRAFÍA DESPUÉS	ATIENDE	ESTATUS
VIPP 4. Alameda - Sector Fianciero	19/6/2021	Riesgo con poste de luz	5 de mayo	Filomeno Mata				SOS-AP	Atendido
VIPP 4. Alameda - Sector Fianciero	20/6/2021	Falla en alumbrado público	Gante	16 de Septiembre	Francisco I. Madero			SOS-AP	Atendido





Atención VIPPSC | Incidencias **ATENDIDAS** - del 15 al 28 de junio 2021

VIPPSC	FECHA DE REPORTE	SOLICITUD	UBICACIÓN	ENTRE CALLE	Y CALLE	FOTOGRAFÍA ANTES	FOTOGRAFÍA DESPUÉS	ATIENDE	ESTATUS
VIPP 3. Santo Domingo	20/6/2021	Fallo en alumbrado público	República de Colombia	República de Brasil	República de Argentina			SOS-AP	atendido
VIPP 8. San Pablo	21/6/2021	Falla en semáforo	Las Cruces		Mesones			Tránsito	Atendido

Atención VIPPSC | Incidencias **ATENDIDAS** - del 15 al 28 de junio 2021

VIPPSC	FECHA DE REPORTE	SOLICITUD	UBICACIÓN	ENTRE CALLE	Y CALLE	FOTOGRAFÍA ANTES	FOTOGRAFÍA DESPUÉS	ATIENDE	ESTATUS
VIPP 8. San Pablo	21/6/2021	Falla en semáforo	Las Cruces		República de Uruguay	sin imagen		Tránsito	Atendido
VIPP 3. Santo Domingo	21/6/2021	Falla en suministro de energía	República de Bolivia					CFE	Atendido

Atención VIPPSC | Incidencias **ATENDIDAS** - del 15 al 28 de junio 2021

VIPPSC	FECHA DE REPORTE	SOLICITUD	UBICACIÓN	ENTRE CALLE	Y CALLE	FOTOGRAFÍA ANTES	FOTOGRAFÍA DESPUÉS	ATIENDE	ESTATUS
VIPP 4. Alameda - Sector Fianciero	22/6/2021	Recolección de basura	Bolívar	Venustiano Carranza				SOS-DGSUS	Atendido
VIPP 5. Zócalo	23/6/2021	Tapa en mal estado	República de Uruguay	20 de Noviembre				Telmex	Atendido
VIPP 8. San Pablo	23/6/2021	Falla en semáforo	Cruces	República de Uruguay				Tránsito	Atendido

Atención VIPPSC | Incidencias **ATENDIDAS** - del 15 al 28 de junio 2021

VIPPSC	FECHA DE REPORTE	SOLICITUD	UBICACIÓN	ENTRE CALLE	Y CALLE	FOTOGRAFÍA ANTES	FOTOGRAFÍA DESPUÉS	ATIENDE	ESTATUS
VIPP 8. San Pablo	23/6/2021	Falla en semáforo	Cruces	Mesones				Tránsito	Atendido
VIPP 4. Alameda - Sector Financiero	23/6/2021	Cables y luminarias sueltas	Dolores	Independencia	Av. Juárez			Al. Cuauhtémoc	Atendido

Atención VIPPSC | Incidencias **ATENDIDAS** - del 15 al 28 de junio 2021

VIPPSC	FECHA DE REPORTE	SOLICITUD	UBICACIÓN	ENTRE CALLE	Y CALLE	FOTOGRAFÍA ANTES	FOTOGRAFÍA DESPUÉS	ATIENDE	ESTATUS
VIPP 3. Santo Domingo	23/6/2021	Falla en alumbrado público	República de Venezuela	República de Brasil	República de Argentina			SOS-AP	Atendido
VIPP 6. Antigua Merced-Mixcalco	24/6/2021	Falla en suministro de energía	Soledad					CFE	Atendido
VIPP 1. Santa María la Redonda	24/6/2021	Desazolve	Paseo de la Reforma	Violeta				Sacmex	Atendido




Atención VIPPSC | Incidencias **ATENDIDAS** - del 15 al 28 de junio 2021

VIPPSC	FECHA DE REPORTE	SOLICITUD	UBICACIÓN	ENTRE CALLE	Y CALLE	FOTOGRAFÍA ANTES	FOTOGRAFÍA DESPUÉS	ATIENDE	ESTATUS
VIPP 1. Santa María la Redonda	24/6/2021	Falla en semáforo	Paseo de la Reforma	Violeta				Tránsito	Atendido
VIPP 5. Zócalo	25/6/2021	Falla en semáforo	Correo Mayor	Venustiano Carranza				Tránsito	Atendido

Atención VIPPSC | Incidencias **ATENDIDAS** - del 15 al 28 de junio 2021

VIPPSC	FECHA DE REPORTE	SOLICITUD	UBICACIÓN	ENTRE CALLE	Y CALLE	FOTOGRAFÍA ANTES	FOTOGRAFÍA DESPUÉS	ATIENDE	ESTATUS
VIPP 5. Zócalo	26/6/2021	Falla en alumbrado público	República de Guatemala					SOS-AP	Atendido
VIPP 3. Santo Domingo	27/6/2021	Revisión de registro	República de Colombia	República de Argentina				CFE	Atendido

Atención VIPPSC | Incidencias **ATENDIDAS** - del 15 al 28 de junio 2021

VIPPSC	FECHA DE REPORTE	SOLICITUD	UBICACIÓN	ENTRE CALLE	Y CALLE	FOTOGRAFÍA ANTES	FOTOGRAFÍA DESPUÉS	ATIENDE	ESTATUS
VIPP 3. Santo Domingo	27/6/2021	Falla en el alumbrado público	República de Perú	República de Chile	República de Brasil	sin foto		SOS-AP	Atendido
VIPP 3. Santo Domingo	27/6/2021	Falla en el alumbrado público	República de Chile	República de Perú	República de Honduras	sin foto		SOS-AP	Atendido
VIPP 3. Santo Domingo	27/6/2021	Falla en el alumbrado público	Leandro Valle	República de Perú	Plaza Santo Domingo	sin foto		SOS-AP	Atendido




Atención VIPPSC | Incidencias **EN PROCESO** - del 15 al 28 de junio 2021

VIPPSC	FECHA DE REPORTE	SOLICITUD	UBICACIÓN	ENTRE CALLE	Y CALLE	FOTOGRAFÍA ANTES	FOTOGRAFÍA DESPUÉS	ATIENDE	ESTATUS
VIPP 1. Santa María la Redonda	17/6/2021	Falta de tapas	Violeta	Héroes				SACMEX	En proceso



Atención VIPPSC | Incidencias **PENDIENTES** - del 15 al 28 de junio 2021

VIPPSC	FECHA DE REPORTE	SOLICITUD	UBICACIÓN	ENTRE CALLE	Y CALLE	FOTOGRAFÍA ANTES	ATIENDE	ESTATUS
VIPP 3. Santo Domingo	15/6/2021	Falta de tapa	República de Bolivia	Del Carmen	República de Argentina		Al. Cuauhtémoc	Pendiente
VIPP 3. Santo Domingo	15/6/2021	Falta de rejilla	Republica de Brasil	Luis González Obregón			SOS-DGOIV	Pendiente




Atención VIPPSC | Incidencias **PENDIENTES** - del 15 al 28 de junio 2021

VIPPSC	FECHA DE REPORTE	SOLICITUD	UBICACIÓN	ENTRE CALLE	Y CALLE	FOTOGRAFÍA ANTES	ATIENDE	ESTATUS
VIPP 2. Callejón del 57 - Plaza de la Concepción	16/6/2021	Tapa en mal estado	Donceles				CFE	Pendiente
VIPP 3. Santo Domingo	17/6/2021	Falta de Rejilla	Donceles	República de Brasil			DGOIV	Pendiente
VIPP 3. Santo Domingo	17/6/2021	Falta de tapa	República de Perú	Leandro Valle			SOS-AP	Pendiente

Atención VIPPSC | Incidencias **PENDIENTES** - del 15 al 28 de junio 2021

VIPPSC	FECHA DE REPORTE	SOLICITUD	UBICACIÓN	ENTRE CALLE	Y CALLE	FOTOGRAFÍA ANTES	ATIENDE	ESTATUS
VIPP 3. Santo Domingo	17/6/2021	Tapa de registro en mal estado	Allende	Belisario Domínguez			CFE	Pendiente
VIPP 6. Antigua Merced-Mixcalco	18/6/2021	Tapa en mal estado	Jesús María	Emiliano Zapata			Sacmex	Pendiente
VIPP 3. Santo Domingo	18/6/2021	Falta tapa de coladera	Joaquín Herrera	Gregorio Torres Quintero	Plaza Torres Quintero		Sacmex	Pendiente

Atención VIPPSC | Incidencias **PENDIENTES** - del 15 al 28 de junio 2021

VIPPSC	FECHA DE REPORTE	SOLICITUD	UBICACIÓN	ENTRE CALLE	Y CALLE	FOTOGRAFÍA ANTES	ATIENDE	ESTATUS
VIPP 7. Vizcaínas-Corredor Cultural Regina	19/6/2021	Pavimento en mal estado	Calle Rinconada de Jesús	República del Salvador			ACH	Pendiente
VIPP 2. Callejón del 57 - Plaza de la Concepción	22/6/2021	Tapa de registro en mal estado	Allende	Tacuba		sin imagen	CFE	Pendiente
VIPP 3. Santo Domingo	23/6/2021	Falta tapa de registro	República de Ecuador	República de Argentina	República de Brasil		ACH	Pendiente
VIPP 2. Callejón del 57 - Plaza de la Concepción	24/6/2021	Tapa en mal estado	Héroes del 57	Belisario Dominguez			CFE	Pendiente

Atención VIPPSC | Incidencias **PENDIENTES** - del 15 al 28 de junio 2021

VIPPSC	FECHA DE REPORTE	SOLICITUD	UBICACIÓN	ENTRE CALLE	Y CALLE	FOTOGRAFÍA ANTES	ATIENDE	ESTATUS
VIPP 1. Santa María la Redonda	24/6/2021	Falla en suministro de energía	Riva Palacio	Moctezuma	Magnolia		CFE	Pendiente
VIPP 3. Santo Domingo	25/6/2021	Falla en semáforo	República de Perú	República de Brasil			Tránsito	Pendiente
VIPP 1. Santa María la Redonda	25/6/2021	Falla en alumbrado público	Galeana	Pedro Moreno	Obraje		Al. Cuauhtémoc	Pendiente
VIPP 3. Santo Domingo	28/6/2021	Desazolve	Tacuba	Palma	República de Chile		SACMEX	Pendiente

Atención VIPPSC | Incidencias **PENDIENTES** - del 15 al 28 de junio 2021

VIPPSC	FECHA DE REPORTE	SOLICITUD	UBICACIÓN	ENTRE CALLE	Y CALLE	FOTOGRAFÍA ANTES	ATIENDE	ESTATUS
VIPP 3. Santo Domingo	28/6/2021	Reposición de rejilla	Tacuba	Palma	República de Chile		SACMEX	Pendiente
VIPP 4. Alameda - Sector Fianciero	28/6/2021	Ajuste direccional de semáforo	Madero	Bolívar			Tránsito	Pendiente