



ASOCIACIÓN DEL  
CENTRO  
HISTÓRICO



# MESA INTERINSTITUCIONAL DE INFRAESTRUCTURA

## XIV SESIÓN

13 de julio de 2021

# Orden del día

Reportes institucionales

Turnos

Incidencias urbanas

Asuntos generales

Acuerdos

Asistencia



# Reportes Institucionales





# Autoridad del Centro Histórico





## Autoridad del Centro Histórico | Indicadores

Tema	Indicador	Periodicidad	Quincena al 25/06/2021	Quincena al 9/07/2021	Próximo reporte
Mantenimiento a infraestructura	Número de Incidencias de daño en infraestructura del Perímetro de la ACH reparadas y atendidas	Quincenal	72	31	23 de julio
Mantenimiento a infraestructura con apoyo de Justicia Cívica	Número de atenciones en parques, plazas o áreas verdes del Perímetro del Centro Histórico	Quincenal	2	2	23 de julio

## Autoridad del Centro Histórico | Obras menores

República de Chile  
 República de Uruguay  
 Plaza 2 de Abril  
 Callejón República de Ecuador  
 República de Argentina  
 16 de Septiembre  
 José María Izazaga  
 República de Guatemala  
 República del Salvador  
 Pino Suárez  
 Belisario Domínguez  
 Donceles  
 Plaza del Empedradillo

Los trabajos realizados consistieron en **reparación de tapa de un registro** en República de Chile y Donceles, **reparación de tapa de un registro** en República de Uruguay y 20 de Noviembre, **se colocaron 30 piezas de recinto** en Plaza 2 de Abril entre Av. Hidalgo y Santa Veracruz, **se colocaron 5 aparatos ejercitadores** en Callejón de República de Ecuador entre República de Ecuador y Eje 1 Norte, **se reparó una tapa de registro** en República de Argentina entre Donceles y San Ildefonso, **se colocó bolardo** en 16 de Septiembre entre Gante y Bolívar, **se repararon 2 protecciones de las tapas de registro** en José María Izazaga y 20 de Noviembre, **se reparó tapa de registro** en República de Guatemala entre República de Argentina y República de Brasil, **se colocó bolardo** en República del Salvador y Mesones, **se reparó tapa de registro** en Pino Suárez entre República del Salvador y Mesones, **se reparó tapa de registro** en Belisario Domínguez entre Allende y República de Chile, **se taparon 2 huecos en banqueta** en Donceles esquina República de Chile, **se colocaron 65 piezas de recinto** en Plaza del Empedradillo, **se colaron 4.5 m2 de concreto en arroyo vehicular** en Donceles entre República de Brasil y República de Argentina.





## Autoridad del Centro Histórico | Gráficos de obras menores



República de Guatemala esquina  
República de Brasil

Pino Suárez esquina República del  
Salvador

Plaza 2 de Abril



## Autoridad del Centro Histórico | Mantenimiento con apoyo de infractores de justicia cívica



**Plaza Vizcaínas con apoyo de 9 infractores**



**Calle Violeta con apoyo de 9 infractores**



# Alcaldía Cuauhtémoc



## Alcaldía Cuauhtémoc | Indicadores

Tema	Indicador	Periodicidad	Quincena AI 09/07	Próximo reporte
Luminarias	Número de luminarias reparadas en vías secundarias	Quincenal	82	23 de julio
Poda de árboles	Número de sujetos forestales podados en vías secundarias y/o plazas	Quincenal	82	23 de julio
Drenaje	Número de metros lineales de la red de drenaje desazolvados	Quincenal	52	23 de julio
Drenaje	Número de rejillas de piso desazolvadas	Quincenal	4	23 de julio
Drenaje	Número de coladeras de banqueteta desazolvadas	Quincenal	12	23 de julio



## Alcaldía Cuauhtémoc | Gráficas de indicadores



Se realizó poda en Tolsa de Enrico Martínez a Balderas, 19 árboles y 16 m3 de poda




Se realizó desazolve en Peña y Peña No. 29, se limpian 5 coladeras y se sondean 14 mts. de drenaje




Se realizó reparación de Mariana R. del Toro de Lazarín, se dejó 1 circuito y 12 luminarias funcionando



Se realizó poda en Luis Moya entre Pescaditos y Ayuntamiento, 1 árbol y 2 m3 de poda



Se realizó poda en Peña y Peña 52, 1 árbol y 2 m3 de poda



Se realizó desazolve en Misioneros No. 33, se limpian 3 coladeras y se sondean 8 mts. de drenaje



Se realizó reparación de comonfort, se dejó 1 circuito y 14 luminarias funcionando



Se realizó poda en Plaza Carlos Pacheco, 9 árboles y 3 m3 de poda



# Alcaldía Venustiano Carranza



## Alcaldía Venustiano Carranza | Indicadores

Tema	Indicador	Periodicidad	Quincena al 9/07	Próximo reporte	Observaciones
Luminarias	Número de luminarias reparadas en vías secundarias	Quincenal	47	23 de julio	Se detalla la ubicación y causa en el anexo.
Tiraderos Clandestinos	Toneladas de residuos sólidos recolectados de tiraderos clandestinos en el PB de VC (línea base 26 tiraderos)	Quincenal	954.8	23 de julio	Se recolectaron 34 toneladas diariamente de Residuos Sólidos
Poda de árboles	Número de sujetos forestales podados en vías secundarias y/o plazas	Quincenal	0	23 de julio	La Coordinación Territorial Morelos no reporta trabajos de poda de sujetos forestales en el periodo.
Desazolve	Metros lineales de drenaje desazolvados	Quincenal	88	23 de julio	Se realizaron 88 metros lineales de desazolve

## Alcaldía Venustiano Carranza | Anexo de indicadores

### REPORTE DE LUMINARIAS REPARADAS EN EL PERÍMETRO B EN LA ALCALDÍA VENUSTIANO CARRANZA

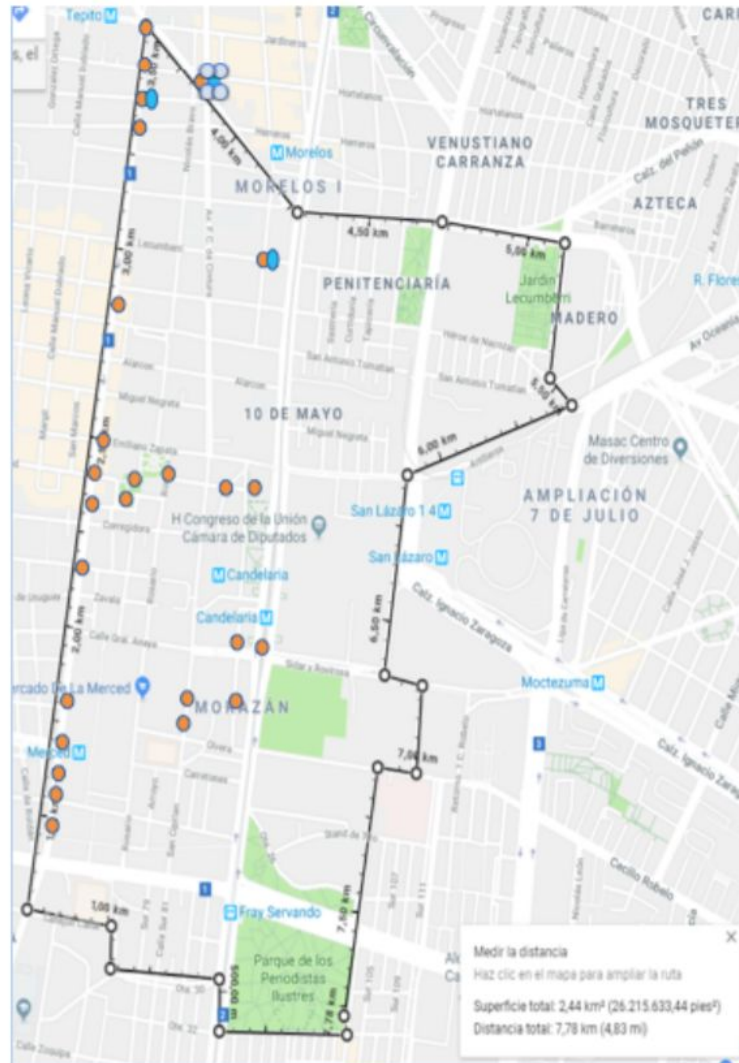
DIRECCIÓN	ENTRE CALLES	COLONIA	CANTIDAD	MOTIVO	
San Ciprian Carretones Unión General Anaya		Centro II	9	Reparación de luminarias	
U.H. Emiliano Zapata	Congreso de la Unión	FFCC de Cintura	10 de mayo	11	Reparación de Circuitos
U.H. Candelaria de los Patos	San Ciprian	Corregidora	Centro II	2	Reparación de luminarias
Parque Francisco I. Madero	Sastrería	Jardineros	Morelos II	25	Reparación de Circuitos
		<b>TOTAL</b>		<b>47</b>	

## Alcaldía Venustiano Carranza | Anexo de indicadores

### METROS LINEALES DE LA RED DE DRENAJE DESAZOLVADOS EN EL PERÍMETRO B EN LA ALCALDÍA VENUSTIANO CARRANZA

DIRECCIÓN	ENTRE CALLES	COLONIA	CANTIDAD	MOTIVO	
MIGUEL DOMÍNGUEZ 15	PENITENCIARIA	J.J. HERRERA	AMPL. PENITENCIARÍA	12	ALBAÑAL DOMICILIARIO
PLAZA SAN LÁZARO E-11	ROSARIO	PROL. SAN CIPRIAN	CENTRO I	18	ALBAÑAL DOMICILIARIO
PENITENCIARIA 3	ESQUINA	FERROCARRIL DE CINTURA	AMPL. PENITENCIARÍA	14	ALBAÑAL DOMICILIARIO
H. CONGRESO DE LA UNIÓN 7	ESQUINA	GRAL. EMILIANO ZAPATA	10 DE MAYO	8	COLADERA PLUVIAL
TAPICERÍA 33	GRAL. EMILIANO ZAPATA	MIGUEL NEGRETE	10 DE MAYO	12	ALBAÑAL DOMICILIARIO
MIGUEL ALLENDE 61	MIGUEL NEGRETE	CANAL DEL DESAGÜE	10 DE MAYO	12	ALBAÑAL DOMICILIARIO
SASTRERÍA 40	CURTIDURÍA	ENCUADERNADORES	10 DE MAYO	12	ALBAÑAL DOMICILIARIO
		<b>TOTAL</b>		<b>88</b>	

# Alcaldía Venustiano Carranza | Anexo de indicadores





Montón Tradicional



Recolección de cascajo



RELACION DE TIRADEROS CLANDESTINOS				
Nº. CONSECUTIVO	UBICACIÓN	TIPO DE RESIDUOS SÓLIDOS %	CANTIDAD TONS	SECTOR
01	MIGUEL DOMINGUEZ Y PENITENCIARIA COL. AMPLIACIÓN PENITENCIARIA	90% BASURA 10% CASCAJO	1.4	S-1
02	EJE 1 NORTE Y HORTELANOS COL. MORELOS	90% BASURA 10% CASCAJO	1.5	S-1
03	AV. CIRCUNVALACIÓN ENTRE HÉROES DE NACOSARI Y SAN ANTONIO TOMATLAN	85% BASURA 15% CASCAJO	1.3	S-2
04	ZAPATA ESQ. AV. CIRCUNVALACIÓN	85% BASURA 15% CASCAJO	1.1	S-2
05	NACIONAL ESQ. VIDAL ALCOCER	85% BASURA 15% CASCAJO	0.7	S-2
06	COSTA RICA ESQ. VIDAL ALCOCER	85% BASURA 15% CASCAJO	1.3	S-2
07	PEÑA Y PEÑA ESQ. VIDAL ALCOCER	85% BASURA 15% CASCAJO	1	S-2
08	VIDAL ALCOCER Y BERRIOZABAL COL. MORELOS	85% BASURA 15% CASCAJO	3.1	S-2
09	AV. CIRCUNVALACIÓN Y G. PEDRAZA (MERCADO DULCES I) COL. MERCED ZONA CENTRO	90% BASURA 10% CASCAJO	1.8	S-9
10	AV. CIRCUNVALACIÓN Y CARRIZAL (MERCADO DE FLORES) COL. MERCED ZONA CENTRO	90% BASURA 10% CASCAJO	1	S-9
11	AV. CIRCUNVALACIÓN Y CARRETONES (METRO MERCED) COL. MERCED ZONA CENTRO	90% BASURA 10% CASCAJO	0.8	S-9
12	JUAN DE LA GRANJA Y CORREGIDORA (LAS CANCHAS) COL. MERCED ZONA CENTRO	90% BASURA 10% CASCAJO	0.8	S-9
13	SANTA ESCUELA Y CUADRANTE DE LA SOLEDAD COL. MERCED ZONA CENTRO	90% BASURA 10% CASCAJO	1.1	S-9
14	ROSARIO ESQ. PLAZA SAN LAZARO (ATRÁS DE LA IGLESIA) COL. MERCED ZONA CENTRO	90% BASURA 10% CASCAJO	0.9	S-9
15	AV. CIRCUNVALACIÓN Y SOLEDAD COL. MERCED ZONA CENTRO	90% BASURA 10% CASCAJO	1.6	S-9
16	AV. CIRCUNVALACIÓN Y MANZANARES COL. MERCED ZONA CENTRO	90% BASURA 10% CASCAJO	2	S-9
17	JUAN PABLO ESQ. CORREGIDORA COL. MERCED ZONA CENTRO	90% BASURA 10% CASCAJO	0.8	S-9
18	CONGRESO DE LA UNIÓN ESQ. GENERAL ANAYA COL. MERCED ZONA CENTRO	90% BASURA 10% CASCAJO	0.7	S-9
19	GENERAL ANAYA ESQ. JUAN DE LA GRANJA COL. MERCED ZONA CENTRO	90% BASURA 10% CASCAJO	0.5	S-9
20	JUAN DE LA GRANJA ESQ. SAN CIPRIAN COL. MERCED ZONA CENTRO	90% BASURA 10% CASCAJO	2	S-9
21	CORREGIDORA Y SAN SIMÓN COL. MERCED ZONA CENTRO	80% BASURA 20% CASCAJO	0.7	S-9
22	PLAZA DE LA SOLEDAD, SAN SIMÓN Y SANTA ESCUELA COL. MERCED ZONA CENTRO	80% BASURA 20% CASCAJO	0.5	S-9
23	TOLVA 2 COL. MERCED ZONA CENTRO	90% BASURA 10% CASCAJO	0.7	S-9
24	TOLVA 3 COL. MERCED ZONA CENTRO	90% BASURA 10% CASCAJO	1.9	S-9
25	AV. CIRCUNVALACIÓN Y CARRETONES COL. MERCED ZONA CENTRO	80% BASURA 20% CASCAJO	1.2	S-9
26	JUAN DE LA GRANJA ESQ. SAN CIPRIAN COL. MERCED ZONA CENTRO	80% BASURA 20% CASCAJO	0.6	S-9



# SACMEX

Dirección de Detección de Fallas y Rehabilitación de Drenaje

**DESAZOLVE DE LA RED DE DRENAJE Y ACCESORIOS  
HIDRÁULICOS DEL CENTRO HISTÓRICO**

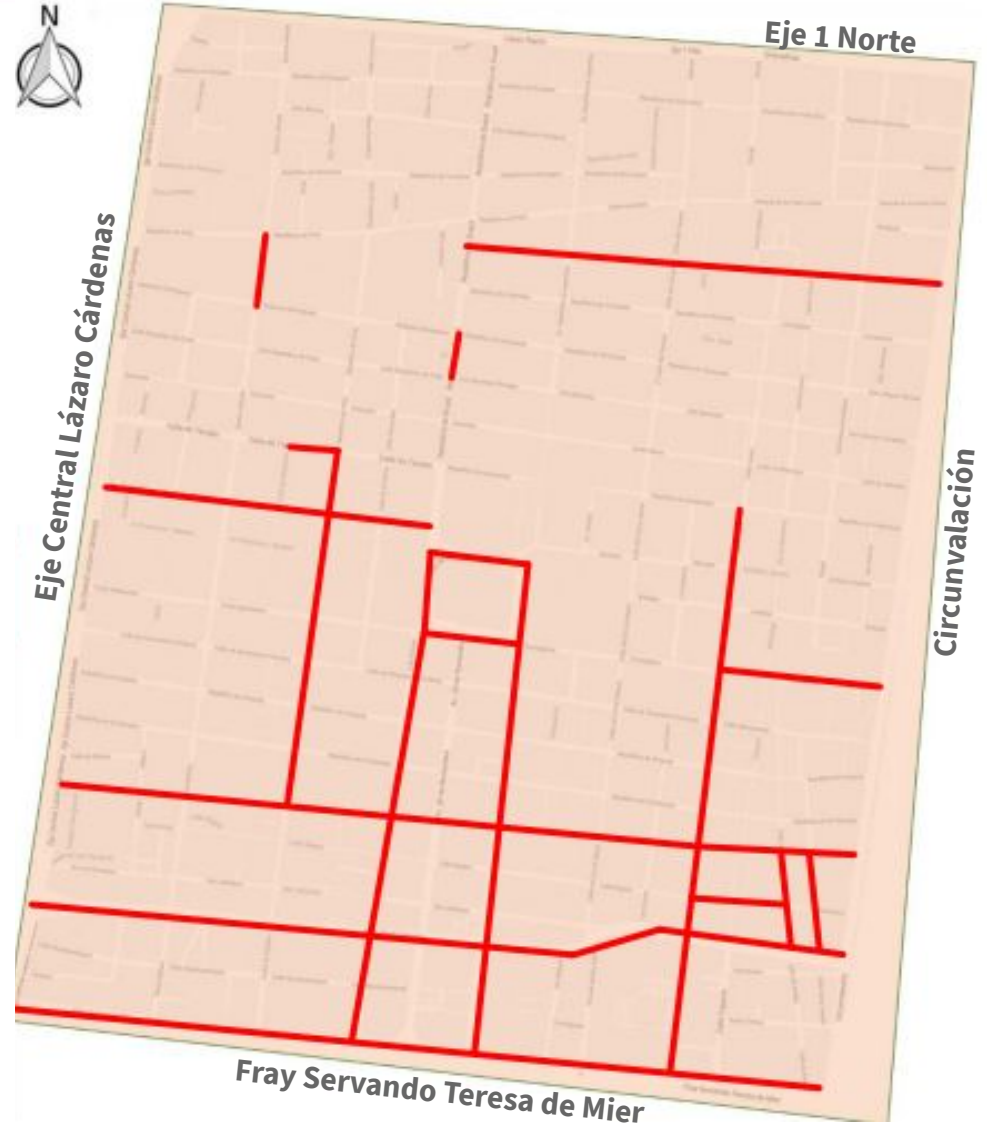


# SACMEX Drenaje | Ejecución del programa


Desazolve de la red de drenaje y accesorios hidráulicos

**60 %  
DE AVANCE**

	PROGRAMADO	ANTERIOR	EJECUTADO	AVANCE
ATARJEA (METROS)	21,000	10,970	1,700	12,670
POZOS DE VISITA	370	197	28	225
REJILLAS DE PISO	150	105	20	125
COLADERA PLUVIAL	160	115	28	143
ALBAÑAL (METROS)	1,500	776	290	1,066



## SACMEX Drenaje | Reporte Fotográfico



### ISABEL LA CATÓLICA (ENTRE TACUBA Y JOSÉ MA. IZAZAGA)

AVANCE DE TRABAJO LIMPIEZA Y DESAZOLVE DE 800 ML DE ATARJEA, 15 PV, 10 RP, 14 CP, 136 ML DE ALBAÑAL.

## SACMEX Drenaje | Reporte Fotográfico



### **REPÚBLICA DE BOLIVIA** (ENTRE REPÚBLICA DE BRASIL Y CALLE DEL CARMEN)

AVANCE DE TRABAJO LIMPIEZA Y DESAZOLVE DE 400 ML DE ATARJEA, 6 PV, 5 RP, 6 CP, 66 ML DE ALBAÑAL.



## SACMEX Drenaje | Reporte Fotográfico



### **JOSÉ JOAQUÍN HERRERA** (ENTRE CALLE DEL CARMEN Y CIRCUNVALACIÓN)

AVANCE DE TRABAJO LIMPIEZA Y DESAZOLVE DE 500 ML DE ATARJEA, 7 PV, 8 CP, 5 RP, 88 ML DE ALBAÑAL.



# SACMEX

Dirección de Construcción

SUSTITUCIÓN DE LÍNEAS Y REDES DE AGUA POTABLE  
Y DRENAJE EN EL CENTRO HISTÓRICO





Avance físico real:

75 %

Monto de Inversión: \$ 15, 664 599.26

## AGUA POTABLE



**META:** 588.00 metros

**INSTALADO:** 220.00 metros

**DIÁMETRO:** 12 pulgadas

**MATERIAL:** Polietileno de Alta densidad

**PROCESO CONSTRUCTIVO:** Cielo Abierto y Perforación Direccional

## DRENAJE



**META:** 588.00 metros

**INSTALADO:** 498.00 metros

**DIÁMETRO:** 0.38 y 0.45 metros

**MATERIAL:** Polietileno de Alta densidad Corrugado

**PROCESO CONSTRUCTIVO:** Cielo Abierto



Avance físico real:

64 %

Monto de Inversión: \$ 22, 969 562.08

## AGUA POTABLE



**META:** 2, 271.00 metros  
**INSTALADO:** 1, 348.00 metros

**DIÁMETRO:** 6 y 12 pulgadas  
**MATERIAL:** Polietileno de Alta densidad  
**PROCESO CONSTRUCTIVO:** Cielo Abierto y Perforación Direccional

## DRENAJE



**META:** 1, 856.95.00 metros  
**INSTALADO:** 1, 000.00 metros

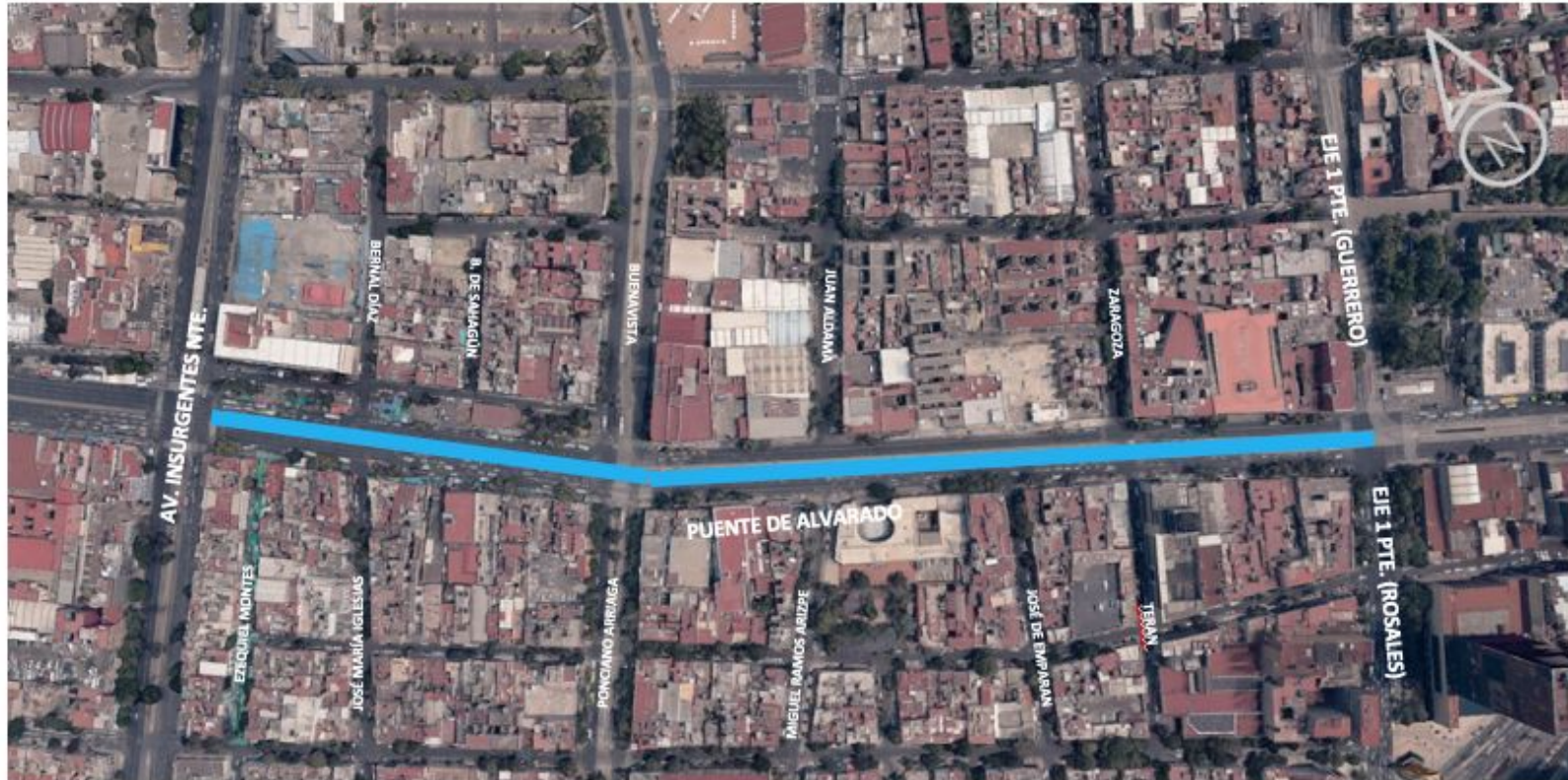
**DIÁMETRO:** 0.38 y 0.45 metros  
**MATERIAL:** Polietileno de Alta densidad Corrugado  
**PROCESO CONSTRUCTIVO:** Cielo Abierto



# SACMEX Obras | Indicadores

## Calzada México-Tacuba (Tramo 3)

**Avance físico real: 21 %**      **Monto de Inversión: \$ 16,084,344.58**



### AGUA POTABLE

**META:** 1,387.00 metros  
**INSTALADO:** 277.00 metros  
**DIÁMETRO:** 6 y 12 pulgadas  
**MATERIAL:** Polietileno de Alta densidad  
**PROCESO CONSTRUCTIVO:** Cielo Abierto, Introduceslizamiento y Perforación Direccional

### DRENAJE

**META:** 1,563.00 metros  
**INSTALADO:** 556.00 metros  
**DIÁMETRO:** 0.30, 0.38 y 0.45 metros  
**MATERIAL:** Polietileno de Alta densidad Corrugado  
**PROCESO CONSTRUCTIVO:** Cielo Abierto

### AGUA TRATADA

**META:** 770.00 metros  
**INSTALADO:** 144.00 metros  
**DIÁMETRO:** 4 pulgadas  
**MATERIAL:** Polietileno de Alta densidad  
**PROCESO CONSTRUCTIVO:** Cielo Abierto



# Secretaría de Obras y Servicios



Dirección General de Obras de Infraestructura Vial

RESCATE URBANO DEL CENTRO HISTÓRICO





# SOS-DGOIV | Indicadores - Rescate Urbano del Centro Histórico

## RESCATE URBANO DEL CENTRO HISTÓRICO



**INVERSIÓN 2020-2021**  
270 MDP

**ÁREA A INTERVENIR**  
83,500 M<sup>2</sup>

OBRA	PROGRAMADO	REAL	ACTIVIDADES
EJE CENTRAL	100.00%	100.00%	CONCLUIDO
REPÚBLICA DE BRASIL	100.00%	100.00%	CONCLUIDO
STA. MA. LA REDONDA	100.00%	97.00%	Colocación de MR-45 en arroyo vehicular, trazo y nivelación en jardín Allende para colocación de juegos infantiles, colocación de luminarias, realización de acabados.
CALLE FCO. ZARCO	100.00%	98.00%	Suministro y colocación de Mobiliario urbano (banacas y racks para bicicletas) y suministro y colocación de postes y luminarias, cambio de dren en plaza y desazolve, aplicación de pintura en postes, rehabilitación de jardineras y colocación de vegetación.
AV. BALDERAS	100.00%	67.00%	Demolición de guarniciones y banquetas, suministro y colocación de ductería, bases y registros para alumbrado público, bolardos, colado de guarniciones, colocación de relleno fluido y colocación de adocroto en área de banquetas.

# SOS-DGOIV | Programa - Rescate Urbano del Centro Histórico

## RESCATE URBANO DEL CENTRO HISTÓRICO

PROGRAMA DE ACTIVIDADES DE OBRA CENTRO HISTORICO 2020-2021																															
DESCRIPCIÓN DEL PROYECTO	AVANCE	ENERO 2021				FEBRERO 2021				MARZO 2021					ABRIL 2021				MAYO 2021					JUNIO 2021				JULIO 2021			
		1	2	3	4	1	2	3	4	1	2	3	4	5	1	2	3	4	1	2	3	4	5	1	2	3	4	1	2	3	4
																										2	3	4			
		12-Jul-21																													
EJE CENTRAL LAZARO CARDENAS	REAL																														
REPUBLICA DE BRASIL	REAL					15/03/2021 100.00%																									
SANTA MARIA LA REDONDA NORTE	REAL													30/04/2021 100%													97.00%				
CALLE FRANCISCO ZARCO	REAL													20/04/2021 100%													98.00%				
AV. BALDERAS	REAL													28/05/2021 100%														67.00%			





## SOS-DGOIV | Gráficos - Rescate Urbano del Centro Histórico

### SANTA MARÍA LA REDONDA (REFORMA - EJE CENTRAL - PEDRO MORENO)





## SOS-DGOIV | Gráficos - Rescate Urbano del Centro Histórico

### CALLE FRANCISCO ZARCO (AV. HIDALGO – CALLE VIOLETA )





## SOS-DGOIV | Gráficos - Rescate Urbano del Centro Histórico

### AV. BALDERAS (ARCOS DE BELEM – AV. HIDALGO)





# Secretaría de Obras y Servicios



Dirección General de Construcción de Obras Públicas

**PILARES “LA PULGA”**



## SOS-DCOP | Indicadores - Construcción de PILARES “La Pulga”

### DATOS GENERALES CONTRATISTA

No. CONTRATO	DGCOP-LPN-L-1-275-20
CONTRATISTA	INOVACION Y PROMOCION DE LA CONSTRUCCION, S.A. DE C.V.
PLAZO DE EJECUCIÓN	120 DIAS CALENDARIO
FECHA DE INICIO	02/10/2020
FECHA DE TEMINACIÓN	29/01/2021
SUPERFICIE DEL TERRENO	3,076.31
AREA DE CONSTRUCCIÓN TOTAL	2,214.00 M2
AREAS EXTERIORES	3,625.00 M2

### ESTADO FINANCIERO

IMPORTE DEL CONTRATO S/IVA	\$	16,055,790.56
IMPORTE ESTIMADO (PAGADO) S/IVA		\$6,200,458.57
IMPORTE POR ESTIMAR S/IVA	\$	9,855,331.99

### ANTICIPO

ANTICIPO OTORGADO		SIN ANTICIPO
ANTICIPO AMORTIZADO	\$	-
ANTICIPO POR AMORTIZAR	\$	-



**PERSPECTIVA DEL PROYECTO**

**RESIDENTE:**  
**ARQ. GRACIELA DUARTE CALIXTO**  
**J.U.D. DE SUPERVISION DE CONSTRUCCION C2**



# SOS-DCOP | Indicadores - Construcción de PILARES “La Pulga”

**GRÁFICA DE AVANCES DE LA OBRA AL 11 DE JULIO DE 2021  
CONTRATO DGCOP-LPN-L-1-275-20**



## SOS-DCOP | Reporte fotográfico - Construcción de PILARES “La Pulga”

### REPORTE FOTOGRAFICO



**ARMADO CON ACERO DE REFUERZO  
PARA MUROS Y ARCOS DEL PRIMER NIVEL (1-5/B-C)**

## SOS-DCOP | Indicadores - Construcción de PILARES “La Pulga”

### REPORTE FOTOGRAFICO



**COLOCACION DE CIMBRA DE MADERA  
PARA MUROS Y ARCOS DEL PRIMER NIVEL (1-5/B-C)**



## SOS-DCOP | Indicadores - Construcción de PILARES “La Pulga”


### REPORTE FOTOGRAFICO



**COLADO CON CONCRETO PREMEZCLADO  $F'C=250\text{KG}/\text{CM}^2$   
PARA MUROS Y ARCOS DEL PRIMER NIVEL (1-5/B-C)**

## SOS-DCOP | Indicadores - Construcción de PILARES “La Pulga”

### REPORTE FOTOGRAFICO



COLOCACION DE VIGUETAS Y DOVELAS PARA AZOTEA (EJES 4-6/B-C)

## SOS-DCOP | Indicadores - Construcción de PILARES “La Pulga”

### REPORTE FOTOGRAFICO



VISTA PANORAMICA NORESTE



VISTA PANORAMICA NOROESTE



## SOS-DCOP | Indicadores - Construcción de PILARES “La Pulga”

### REPORTE FOTOGRAFICO



VISTA PANORAMICA SURESTE



VISTA PANORAMICA SUROESTE

# Secretaría de Obras y Servicios

Dirección General de Servicios Urbanos y Sustentabilidad  
Alumbrado Público

## SOS-DGSUS Alumbrado Público | Indicadores

Tema	Indicador	Periodicidad	Semana 27 Al 02/07	Semana 28 Al 09/07	Próximo reporte
Alumbrado Público	Número de luminarias reparadas en vías del PA del CH	Semanal	100	354	27 de julio
			<b>Total</b>	<b>454</b>	



## SOS-DGSUS Alumbrado Público | Anexo de indicadores

### REPORTE DE LUMINARIAS REPARADAS EN CENTRO HISTÓRICO PERÍMETRO A / SEMANA 27

DIRECCIÓN	ENTRE CALLES	COLONIA	CANTIDAD	INCIDENCIA	MOTIVO
Av. Juárez	Humboldt a Balderas	CENTRO	10	reconexión de líneas de alimentación	Circuito apagado
Alameda Central	Dr. Mora	CENTRO	1	Cambio de balastro	Luminaria apagada
Av. Juárez	Luis Moya y Dolores	CENTRO	1	Cambio de balastro	Luminaria apagada
Av. Juárez	Av. Paseo de la Reforma a Humboldt	CENTRO	10	Reconexión de líneas de alimentación	Circuito apagado
Av. Juárez	López y Eje Central Lázaro Cárdenas	CENTRO	1	Se realiza cambio de lámpara de 140w	Luminaria apagada
Av. Juárez	Dr. Mora y Eje Central Lázaro Cárdenas	CENTRO	13	reprogramación de reloj	Circuito 24 hrs
Av. Juárez	Dolores y López	CENTRO	29	Reconexión de control	Circuito apagado
Av. José María Izazaga	José Ma. Pino Suárez y 20 de Noviembre	CENTRO	1	Falta de iluminación	Instalación de luminaria
Plaza de la Constitución	5 de Febrero y 20 de Noviembre	CENTRO	1	Cambio de balastro	Luminaria apagada
Monte de Piedad	5 de Mayo y Francisco I. Madero	CENTRO	14	Reconexión de líneas de alimentación	Circuito apagado
Regina	Av. José María Pino Suarez y Correo Mayor	CENTRO	1	Reconexión de líneas de alimentación	Luminaria apagada
Francisco I. Madero	Eje Central a Gante	CENTRO	17	Reconexión de líneas de alimentación	Circuito Intermitente
Francisco I. Madero	Palma y Monte de Piedad	CENTRO	1	Cambio de balastro y lámpara	Luminaria apagada
		TOTAL	100		

## SOS-DGSUS Alumbrado Público | Anexo de indicadores

### REPORTE DE LUMINARIAS REPARADAS EN CENTRO HISTÓRICO PERÍMETRO A / SEMANA 28

DIRECCIÓN	ENTRE CALLES	COLONIA	CANTIDAD	INCIDENCIA	MOTIVO
Alameda Central	Av. Hidalgo y Av. Juárez	CENTRO	1	Cambio de lámpara	Luminaria apagada
Alameda Central	Av. Hidalgo y Av. Juárez	CENTRO	305	Cambio de contactor en bóveda y reconexión de líneas	Circuitos apagados
Alameda Central	Av. Hidalgo y Av. Juárez	CENTRO	3	Reconexión de líneas en registro	Circuito apagado
Alameda Central	Av. Hidalgo y Av. Juárez	CENTRO	6	Reconexión de líneas	Circuito apagado
Alameda Central	Av. Hidalgo y Av. Juárez	CENTRO	1	Cableado y reconexión de líneas	Luminaria apagada
Alameda Central	Av. Hidalgo y Av. Juárez	CENTRO	7	Reprogramación de reloj	Circuito encendido de día
San Jerónimo	Correo Mayor y José Ma. Pino Suárez	CENTRO	1	Reconexión de líneas de alimentación	Luminaria apagada
Av. Juárez	Calle Iturbide y Calle Humboldt	CENTRO	29	Restablecimiento de Control	Circuito apagado
Francisco I. Madero	Fray Pedro De Gante y Eje Central	CENTRO	1	Cambio de lámpara y balastro	Luminaria apagada
<b>TOTAL</b>			<b>354</b>		

# Secretaría de Obras y Servicios

Dirección General de Servicios Urbanos y Sustentabilidad  
Recolección Zona I



## SOS-DGSUS Recolección Zona I | Indicadores

Tema	Indicador	Periodicidad	14 al 27/06	28/06 al 11/07	Próximo reporte
Limpieza	Kilómetros Barridos de guarnición en el perímetro "A" del Centro Histórico	Quincenal	8,618.512 km	8,618.512 Km	27 de julio
Limpieza	Metros cuadrados Barridos de Banquetas en el perímetro "A" del Centro Histórico	Quincenal	16,768,780 m2	16,768,780 m2	
Limpieza	Metros Cuadrados Barridos de Plazas y Corredores en el perímetro "A" del Centro Histórico	Quincenal	8,474,312 m2	8,474,312 m2	

## SOS-DGSUS Recolección Zona I | Indicadores

Tema	Indicador	Periodicidad	14 al 27/06	28/06 al 11/07	Próximo reporte
Limpieza	Kilómetros de Barrido Mecánico en el perímetro "A" del Centro Histórico	Quincenal	1,279.040 km	1,279.040 km	27 de julio
Limpieza	Metros cúbicos de residuos sólidos levantados en tiraderos clandestinos y recolección de producto del barrido en el perímetro "A" del Centro Histórico	Quincenal	6,983 m3	7,032 m3	
Recolección de tierra	Metros cúbicos de tierra recolectada en el perímetro "A" del Centro Histórico	Quincenal	102.50 m3	100.25 m3	

## SOS-DGSUS Recolección Zona I | Indicadores

Tema	Indicador	Periodicidad	14 al 27/06	28/06 al 11/07	Próximo reporte
Lavado de papeleras	Piezas de papeleras lavadas en el perímetro "A" del Centro Histórico	Quincenal	1,120 piezas	1,120 piezas	27 de julio
Lavado	Metros cuadrados lavados en Plazas, Calles, Corredores peatonales y semipeatonales en el perímetro "A" del Centro Histórico	Quincenal	620,960 m2	619,338 m2	
Lavado de sitios críticos	Sitios críticos lavados en el perímetro "A" del Centro Histórico	Quincenal	18 Sitios (256 Promedio en la quincena)	18 sitios (255 Sitios Promedio a la quincena)	



## SOS-DGSUS Recolección Zona I | Indicadores

Tema	Indicador	Periodicidad	14 al 27/06	28/06 al 11/07	Próximo reporte
Recolección tiraderos clandestinos	Recolección diaria de 25 tiraderos clandestinos en el Perímetro "A" del Centro Histórico	Quincenal	25 Tiraderos (350 Promedio en la quincena)	25 Tiraderos (350 Promedio en la quincena)	27 de julio
Retiro de chicles	Piezas de Chicles retiradas en el Corredor Madero	Quincenal	3,181 piezas	3,060 piezas	
Eliminación de grafiti	Metros Cuadrados de grafiti eliminado en el Perímetro "A" el Centro Histórico	Quincenal	766 m2	2,298 m2	

## SOS-DGSUS Recolección Zona I | Indicadores

Tema	Indicador	Periodicidad	14 al 27/06	28/06 al 11/07	Próximo reporte
Desratización	Desratización en el Perímetro “A” y “B” del Centro Histórico		Colocación 1,590 cebos cereal B pasta en una superficie de 83,670 m <sup>2</sup>	Colocación 2,161 cebos cereal B pasta en una superficie de 88,670 m <sup>2</sup>	27 de julio
Retiro de propaganda Comercial	Piezas retiradas de propaganda en el Perímetro “A” el Centro Histórico		873 piezas	750 piezas	
Retiro de zapatos	Atención en Retiro de zapatos de cableado dentro del Perímetro “A” del Centro Histórico			16 pares	

## SOS-DGSUS Recolección Zona I | Acciones preventivas con el personal por COVID-19

- **Toma la temperatura todos los días en los tres turnos.**
- **Entrega de caretas, cubrebocas y guantes a toda la gente para su protección.**






## SOS-DGSUS Recolección Zona I | Actividades de limpieza integral en el Centro Histórico

### ELIMINACIÓN DE GRAFITI

VIALIDAD	Cantidad	U.M.
PLAZA DE LA CONSTITUCIÓN FRENTE A PALACIO NACIONAL (PROTESTA)	2,128	m2
AV. JUÁREZ DE LÓPEZ A EJE CENTRAL LÁZARO CÁRDENAS (PROTESTA)	62	m2
SAN JERÓNIMO DE 5 DE FEBRERO A ISABEL LA CATÓLICA	32	m2
REGINA DE SIMÓN BOLÍVAR A AV. JOSÉ MARÍA PINO SUÁREZ	26	m2
AV. 20 DE NOVIEMBRE DE SAN JERÓNIMO A PLAZA DE LA CONSTITUCIÓN	27	m2
MESONES DE 5 DE FEBRERO A ALDACO	23	m2
<b>TOTAL</b>	<b>2,298</b>	<b>m2</b>

## SOS-DGSUS Recolección Zona I | Actividades de limpieza integral en el Centro Histórico


### ELIMINACIÓN DE 108 M2 DE GRAFITI DE VANDALICO Y 2,190 M2 DE PROTESTA





## SOS-DGSUS Recolección Zona I | Actividades de limpieza integral en el Centro Histórico

### ELIMINACIÓN DE GRAFITI VANDÁLICO





## SOS-DGSUS Recolección Zona I | Actividades de limpieza integral en el Centro Histórico

### RETIRO DE 16 PARES DE ZAPATOS DEL CABLEADO DE CALLES DEL CENTRO HISTÓRICO





## SOS-DGSUS Recolección Zona I | Actividades de limpieza integral en el Centro Histórico

**DESRATIZACIÓN POR MEDIO DE COLOCACIÓN DE 2,161 CEBOS CEREAL B PASTA EN UNA SUPERFICIE DE 88,670 M2 DE PLAZAS, CORREDORES Y VIALIDADES DEL CENTRO HISTÓRICO DEL PERIMETRO “A” Y “B”**





## SOS-DGSUS Recolección Zona I | Atención Fauna Nociva

Lugar	Cuadrantes	Ubicación	Actividad
Vialidad Av. Del Trabajo	B	De Gorostiza a Panaderos col. Morelos, Venustiano Carranza	Desratización 76 cebos Cereal B pasta en 680 m2
Vialidad Congreso de la Unión	B	De Canal del Norte a Aluminio, col. Felipe Ángeles Venustiano Carranza	Desratización 30 cebos Cereal B pasta en 380 m2
Vialidad Congreso de la Unión	B	De Circunvalación a Eje 2 Norte col. Michoacana, Venustiano Carranza	Desratización 86 cebos Cereal B pasta en 350 m2
Vialidad Congreso de la Unión	B	De Herreros a Hortelanos (Tiradero Clandestino) col. Morelos Venustiano Carranza	Desratización 42 cebos Cereal B pasta en 1,750 m2
Vialidad Congreso de la Unión	B	Esquina Hortelanos (Tiradero Clandestino) Col. Morelos Venustiano Carranza	Desratización 30 cebos Cereal B pasta en 100 m2
Vialidad Congreso de la Unión	B	De Plomeros a Eje 2 Oriente (Canal del Norte) col. Michoacana Venustiano Carranza	Desratización 24 cebos Cereal B pasta en 1,750 m2
Canal del Norte	B	De Bonanza a Eje 2 Oriente Congreso de la Unión, Col. Ampliación Michoacana Venustiano Carranza	Desratización 56 cebos Cereal B pasta en 350 m2
Vialidad Congreso de la Unión Camellón	B	De Aluminio a Estaño, col. Felipe Ángeles Venustiano Carranza	Desratización 30 cebos Cereal B pasta en 380 m2
Vialidad Aluminio	B	De Congreso de la Unión a Pabellón col. Felipe Ángeles Venustiano Carranza	Desratización 28 cebos Cereal B pasta en 760 m2



## SOS-DGSUS Recolección Zona I | Atención Fauna Nociva

Lugar	Cuadrantes	Ubicación	Actividad
Exterior del Mercado del Rastro	B	Ing. Eduardo Molina Aluminio, Sorpresa y Estaño, Exterior del Mercado el Rastro col. Felipe Ángeles	Desratización 42 cebos Cereal B pasta en 2,150 m2
Vialidad Av. Del Trabajo	B	De Panaderos a Mecánicos, col. Morelos Venustiano Carranza	Desratización 36 cebos Cereal B pasta en 850 m2
Vialidad Calzada de Guadalupe	B	Lado Poniente de Acero a Cobre, Col. Peralvillo Alcaldía Cuauhtémoc	Desratización 01 cebos cereal B pasta en 350 m2
Parque S/N	B	Manuel Doblado y Obreros col. Morelos, Alcaldía Cuauhtémoc	Desratización 64 cebos cereal B pasta en 220 m2
Vialidad Eje 2 Norte	B	Esquina Eje Central Lázaro Cárdenas, lado norte Col. Peralvillo Cuauhtémoc	Desratización 40 cebos cereal B pasta en 350 m2
Vialidad Eje 1 Oriente	B	Esquina Constancia Tiradero clandestino No. 62, col. Morelos Cuauhtémoc	Desratización 28 cebos cereal B pasta en 100 m2
Vialidad Eje 1 Oriente	B	Esquina Caridad Col. Morelos Cuauhtémoc	Desratización 16 cebos cereal B pasta en 250 m2
Vialidad Eje 1 Oriente	B	Manuel Doblado Tiradero clandestino No. 64 col. Morelos Alcaldía Cuauhtémoc	Desratización 46 cebos cereal B pasta en 100 m2
Plaza de la Constitución	A	Av. 20 de Noviembre, Av. Pino Suárez, Av. 5 de Mayo, 16 de Septiembre	Desratización 16 cebos cereal B pasta en 350 m2

## SOS-DGSUS Recolección Zona I | Atención Fauna Nociva

Lugar	Cuadrantes	Ubicación	Actividad
Eje 1 Oriente Circunvalación	B	De República de Guatemala a San Pablo, col. Centro Cuauhtémoc	Desratización 172 cebos cereal B pasta en 2,200 m <sup>2</sup>
Exterior Mercado San Lucas	B	Escuela Médico Militar Callejón del Hormiguero, Callejón San Miguel, Col. Centro, Cuauhtémoc.	Desratización 54 cebos cereal B pasta en 1,800 m <sup>2</sup>
Parque Área Verde	B	Balderas, Tolsa y Enrico Martinez col. Centro Cuauhtémoc.	Desratización 39 cebos cereal B pasta en 800 m <sup>2</sup>
Plaza Jardín Carlos Pacheco	B	Revillagigedo, Ernesto Pugibet, col. Centro Cuauhtémoc	Desratización 45 cebos cereal B pasta en 650 m <sup>2</sup>
Vialidad Plaza de la Ciudadela	B	Av. Balderas, Enrico Martinez y José María Morelos, col. Centro Cuauhtémoc.	Desratización 54 cebos cereal B pasta en 850 m <sup>2</sup>
Plaza de la Soledad	B	Limón, San Simón y Cuadrante de la Soledad, Col. Merced Balbuena, Venustiano Carranza.	Desratización 48 cebos cereal B pasta en 560 m <sup>2</sup> .
Vialidad General Anaya	B	De Eje 1 Oriente a San Ciprian col. Merced Balbuena, Alcaldía Venustiano Carranza	Desratización 72 cebos cereal B pasta en 1,200 m <sup>2</sup> .
Vialidad San Ciprian	B	De General Anaya a Fray Servando Teresa de Mier Col Merced Balbuena, Venustiano Carranza.	Desratización 54 cebos cereal B pasta en 1,200 m <sup>2</sup> .
Exterior del Mercado Candelaria	B	Corregidora, Congreso de la Unión, San Ciprian y General Anaya , Col. Merced Balbuena Venustiano Carranza	Desratización 78 cebos cereal B pasta en 1,140 m <sup>2</sup> .
Mercado de la Merced	B	Fray Servando Teresa de Mier, Eje 1 Ote. Circunvalación, General Anaya y San Ciprian, Merced Balbuena, Venustiano Carranza.	Desratización 39 cebos cereal B pasta en 8,200 m <sup>2</sup> .



## SOS-DGSUS Recolección Zona I | Atención Fauna Nociva

Lugar	Cuadrantes	Ubicación	Actividad
Vialidad Eje 1 Oriente Anillo de Circunvalación	B	Eje 1 Norte a San Pablo Col. Morelos, Venustiano Carranza	Desratización 66 cebos cereal B pasta en 2,100 m2.
Vialidad San Pablo	A	De Eje 1 Oriente a Av. José María Pino Suárez, Col. Centro Cuauhtémoc	Desratización 150 cebos cereal B pasta en un área de 1,800 m2.
Vialidad Av. José María Izazaga	A	De Isabel la Católica a Simón Bolívar, col. Centro Cuauhtémoc	Desratización 51 cebos cereal B pasta en un área de 1,400 m2.
Vialidad Eje 1 Norte Mosqueta	A	De Eje 1 Poniente Guerrero a Av. Paseo de la Reforma, lado sur y norte col. Guerrero Cuauhtémoc	Desratización 63 cebos cereal B pasta en un área de 1,800 m2.
Vialidad Roldan	B	De Fray Servando Teresa de Mier a Puente de Santo Tomás col. Centro, Cuauhtémoc	Desratización 54 cebos cereal B pasta en un área de 450 m2.
Anillo de Circunvalación	B	Fray Servando y Calzada de la Viga, Col. Esperanza , Venustiano Carranza	Desratización 135 cebos cereal B, pasta en un área de 650 m2.
Plaza Teatro Blanquita	B	Eje Central Lázaro Cárdenas, Pensador Mexicano y Mina, Col. Centro Cuauhtémoc	Desratización 57 cebos cereal B pasta en un área de 1,800 m2.



## SOS-DGSUS Recolección Zona I | Actividades de limpieza integral en el Centro Histórico

### LAVADO





## SOS-DGSUS Recolección Zona I | Actividades de limpieza integral en el Centro Histórico




### BARRIDO MANUAL





## SOS-DGSUS Recolección Zona I | Actividades de limpieza integral en el Centro Histórico


### RECOLECCIÓN DE RESIDUOS SÓLIDOS







## SOS-DGSUS Recolección Zona I | Actividades de limpieza integral en el Centro Histórico

### RECOLECCIÓN DE TIRADEROS CLANDESTINOS



## SOS-DGSUS Recolección Zona I | Actividades de limpieza integral en el Centro Histórico

### LAVADO DE PAPELERAS





# Sistema de Transporte Colectivo

## Metro



## STC Metro | Indicadores

Indicador	Periodicidad	25/06 al 9/07	Próximo reporte
75 Escaleras eléctricas en las 29 estaciones del Centro Histórico	Quincenal	1 escalera detenida (en mantenimiento)	23 de julio
19 Elevadores en estaciones del Centro Histórico		Ningún elevador detenido	



# Metrobús



## Metrobús | Indicadores

Corredor Centro Histórico  
Inaugurada el 1 de abril del 2012  
Cuenta con 62 parabuses y 3 terminales.

CONCEPTO	PENDIENTES	REALIZADOS
Rehabilitación de Guarnición y Recinto en para bus.	18 ESTACIONES	6%
Rehabilitación de Estelas informativas.	57 PIEZAS	0%
Suministro de Estelas informativas.	6 PIEZAS	0%
Colocación de Bolardos .	49 PIEZAS	0%
Colocación de Elementos de Confinamiento.	5880 PIEZAS	1300 PIEZAS
Balizamiento general	73,795.15 ml	28%



## Metrobús | Gráficas



GUARNICIONES

## Metrobús | Gráficas



RECINTO



## Metrobús | Gráficas



COLOCACIÓN DE ELEMENTOS DE CONFINAMIENTO



# Metrobús | Gráficas



BALIZAMIENTO GENERAL



# Comisión Federal de Electricidad

## Comisión Federal de Electricidad | **Indicadores**

Tema	Indicador	Periodicidad	Quincena del 30 de junio al 15 de julio de 2021	Próximo reporte
Mantenimiento a infraestructura	Número de robos registrados de elementos de infraestructura	Quincenal	0	
	Número de bóvedas atendidas con acciones de desagüe	Quincenal	24	
	Número de atenciones a fallas en el suministro de energía eléctrica	Quincenal	9	30 de julio 2021
	Número de tapas de registros y/o bóvedas reparadas	Quincenal	5	
	Número de obras de mantenimiento que impliquen rompimiento en vía pública	Quincenal	9	



## Comisión Federal de Electricidad | Anexo de indicadores

### Anexo 1. Detalle de ubicaciones Número de robos registrados de elementos de infraestructura

DIRECCIÓN	ENTRE CALLES		NO. EXT O REFERENCIA	COLONIA	CANTIDAD	Anexo
SIN DATO	SIN DATO	SIN DATO	SIN DATO	SIN DATO	SIN DATO	SIN DATO

# Comisión Federal de Electricidad | Anexo de indicadores

## Anexo 2. Detalle de ubicaciones Número de bóvedas atendidas con acciones de desagüe

DIRECCIÓN	ENTRE CALLES	NO. EXT O REFERENCIA	COLONIA	CANTIDAD	Anexo	
CORREGIDORA	ESQUINA	CORREO MAYOR	SIN DATO	COL. CENTRO	2	INSPECCIÓN DESAGÜE Y LIMPIEZA DE BÓVEDAS
MONEDA	ESQUINA	LIC. VERDAD	SIN DATO	COL. CENTRO	3	INSPECCIÓN DESAGÜE Y LIMPIEZA DE BÓVEDAS
PLAZA DE LA CONSTITUCIÓN	ESQUINA	CORREGIDORA	SIN DATO	COL. CENTRO	2	INSPECCIÓN DESAGÜE Y LIMPIEZA DE BÓVEDAS
MADERO	ESQUINA	ISABEL LA CATÓLICA	SIN DATO	COL. CENTRO	4	INSPECCIÓN DESAGÜE Y LIMPIEZA DE BÓVEDAS
PALMA	ESQUINA	MADERO	SIN DATO	COL. CENTRO	2	INSPECCIÓN DESAGÜE Y LIMPIEZA DE BÓVEDAS
DEL CARMEN	ESQUINA	SAN ILDEFONSO	SIN DATO	COL. CENTRO	2	INSPECCIÓN DESAGÜE Y LIMPIEZA DE BÓVEDAS
5 DE MAYO	EJE CENTRAL	BOLÍVAR	SIN DATO	COL. CENTRO	5	INSPECCIÓN DESAGÜE Y LIMPIEZA DE BÓVEDAS
BOLÍVAR	ESQUINA	5 DE MAYO	SIN DATO	COL. CENTRO	2	INSPECCIÓN DESAGÜE Y LIMPIEZA DE BÓVEDAS
MIXCALCO	ESQUINA	GUATEMALA	SIN DATO	COL. CENTRO	2	INSPECCIÓN DESAGÜE Y LIMPIEZA DE BÓVEDAS
				<b>TOTAL</b>	<b>24</b>	

## Comisión Federal de Electricidad | Anexo de indicadores

### Anexo 3. Detalle de ubicaciones Número de atenciones de fallas en el suministro de energía eléctrica

DIRECCIÓN	ENTRE CALLES		NO. EXT O REFERENCIA	COLONIA	CANTIDAD	Anexo
CORREGIDORA 87	CJON. CORREGIDORA	CJON. MANZANARES	SIN DATO	COL. CENTRO	1	SE REALIZA REPARACIÓN DE EMERGENCIA
VENUSTIANO CARRANZA	EJE CENTRAL	GANTE	SIN DATO	COL. CENTRO	1	SE REALIZA REPARACIÓN DE EMERGENCIA
REP. DE GUATEMALA	ESQUINA	CIRCUNVALACIÓN	SIN DATO	COL. CENTRO	1	SE REALIZA REPARACIÓN DE EMERGENCIA
REP. DE ARGENTINA	ESQUINA	DEL CARMEN	SIN DATO	COL. CENTRO	1	SE REALIZA REPARACIÓN DE EMERGENCIA
MANUEL GONZÁLEZ	ESQUINA	IGNACIO ALLENDE	SIN DATO	COL. CENTRO	1	SE REALIZA REPARACIÓN DE EMERGENCIA
REP. COLOMBIA 65	DEL CARMEN	REP. DE ARGENTINA	SIN DATO	COL. CENTRO	1	SE REALIZA REPARACIÓN DE EMERGENCIA
REP. COLOMBIA 87	RODRÍGUEZ PUEBLA	DEL CARMEN	SIN DATO	COL. CENTRO	1	SE REALIZA REPARACIÓN DE EMERGENCIA
REP. DE ARGENTINA 84	REP. DE PARAGUAY	REP. DE NICARAGUA	SIN DATO	COL. CENTRO	1	SE REALIZA REPARACIÓN DE EMERGENCIA
PLAZA DE LA REPÚBLICA	ESQUINA	PASEO DE LA REFORMA	SIN DATO	COL. CENTRO	1	SE REALIZA REPARACIÓN DE EMERGENCIA
				<b>TOTAL</b>	<b>9</b>	



## Comisión Federal de Electricidad | Anexo de indicadores

### Anexo 4. Detalle de ubicaciones

#### Número de tapas de registros y/o bóvedas reparadas





DIRECCIÓN	ENTRE CALLES		NO. EXT O REFERENCIA	COLONIA	CANTIDAD	Anexo
LUIS MOYA	ESQUINA	AYUNTAMIENTO	SIN DATO	COL. CENTRO	1	REPARACIÓN DE TAPA EN BÓVEDA
REP. DE URUGUAY	ESQUINA	5 DE FEBRERO	SIN DATO	COL. CENTRO	1	REPARACIÓN DE TAPA EN BÓVEDA
REP. DE PERÚ	REP. DE ARGENTINA	REP. DE BRASIL	SIN DATO	COL. CENTRO	1	REPARACIÓN DE BANCO DE DUCTO
REP. DE ARGENTINA	ESQUINA	REP. DE PERÚ	SIN DATO	COL. CENTRO	1	REPARACIÓN DE TAPA
SANTA VERACRUZ	ESQUINA	2 DE ABRIL	SIN DATO	COL. CENTRO	1	REPARACIÓN DE TAPA
				<b>TOTAL</b>	<b>5</b>	

## Comisión Federal de Electricidad | Anexo de indicadores

### Anexo 5. Detalle de ubicaciones

#### Número de obras de mantenimiento que impliquen rompimiento en vía pública

DIRECCIÓN	ENTRE CALLES		NO. EXT O REFERENCIA	COLONIA	CANTIDAD	Anexo
LUIS MOYA	ESQUINA	AYUNTAMIENTO	SIN DATO	COL. CENTRO	1	SE REALIZA REPARACIÓN DE EMERGENCIA
REP. DE URUGUAY	ESQUINA	5 DE FEBRERO	SIN DATO	COL. CENTRO	1	SE REALIZA REPARACIÓN DE EMERGENCIA
REP. DE PERÚ	REP. DE ARGENTINA	REP. DE BRASIL	SIN DATO	COL. CENTRO	1	SE REALIZA REPARACIÓN DE EMERGENCIA
REP. DE ARGENTINA	ESQUINA	REP. DE PERÚ	SIN DATO	COL. CENTRO	1	SE REALIZA REPARACIÓN DE EMERGENCIA
SANTA VERACRUZ	ESQUINA	2 DE ABRIL	SIN DATO	COL. CENTRO	1	SE REALIZA REPARACIÓN DE EMERGENCIA
EMILIANO ZAPATA	ESQUINA	MARGIL	SIN DATO	COL. CENTRO	1	SE REALIZA REPARACIÓN DE EMERGENCIA
REP. DE ARGENTINA	ESQUINA	DEL CARMEN	SIN DATO	COL. CENTRO	1	SE REALIZA REPARACIÓN DE EMERGENCIA
REP. DE ARGENTINA 84	REP. DE PARAGUAY	REP. DE NICARAGUA	SIN DATO	COL. CENTRO	1	SE REALIZA REPARACIÓN DE EMERGENCIA
REP. COLOMBIA 87	RODRÍGUEZ PUEBLA	DEL CARMEN	SIN DATO	COL. CENTRO	1	SE REALIZA REPARACIÓN DE EMERGENCIA
				<b>TOTAL</b>	<b>9</b>	



# Instituto Nacional de Antropología e Historia



# Instituto Nacional de Antropología e Historia | **Indicadores**

Tema	Indicador	Quincena del 29/06 al 12/07	Próximo reporte
Obras	Número de trámites de solicitud de autorización de obra en inmuebles	8	
Programa Ciudad al Aire Libre	Número de trámites de solicitud de autorización de colocación de enseres	47	
			27 de julio
Obras	Número de autorizaciones de obras emitidas en inmuebles	12	
Programa Ciudad al Aire Libre	Número de autorizaciones emitidas para la colocación de enseres	13	

## Instituto Nacional de Antropología e Historia | Anexo de indicadores

### Solicitudes de autorización de obra

no.	Fecha de Ingreso	Ubicación	No.	Alcaldía - Cuauhtémoc	Tipo de Obra
1	29/06/2021	República de Guatemala, República de Argentina y Justo Sierra	s/n	CENTRO HISTÓRICO	Construcción de escalera de acceso al Templo de Ehecatl Mantenimiento y rehabilitación a ventanas arqueológicas
2	30/06/2021	5 DE MAYO	2	CUAHTÉMOC	Trabajos complementarios del Museo del Dinero, etapa 3
3	30/06/2021	TACUBA	5	CUAUHTÉMOC	Como trabajos preventivos, se retirará el material suelto de las canteras de las 3 portadas de Fachada la calle de Tacuba
4	01/07/2021	República de Brasil, Ecuador, Las Cruces, Obraje, Paraguay y Riva Palacio	12,29,43,4 4,46,62,63, 64,95,5,7,4 4,45,46-48, 49 y 52	CENTRO HISTÓRICO	Arreglo de Fachadas: Acciones generales de intervención; limpieza general

# Instituto Nacional de Antropología e Historia | Anexo de indicadores

## Solicitudes de autorización de obra

no.	Fecha de Ingreso	Ubicación	No.	Alcaldía - Cuauhtémoc	Tipo de Obra
5	01/07/2021	RIVA PALACIO	46	CENTRO HISTÓRICO	CONSERVACIÓN DEL MURO PONIENTE DEL PATIO HISTÓRICO
6	03/07/2021	EMILIANO ZAPATA	37	CENTRO HISTÓRICO	Preliminares para el proyecto de Restauración y adecuación arquitectónica Integral para el Edificio Anexo Sur Poniente, de la Antigua Academia de San Carlos
7	05/07/2021	BUCARELI	35	CUAUHTÉMOC	ADECUACIÓN DE BANQUETA
8	06/07/2021	16 DE SEPTIEMBRE	61	CENTRO HISTÓRICO	CAMBIO DE CORTINA METÁLICA EN LA ENTRADA DEL LOCAL



## Instituto Nacional de Antropología e Historia | Anexo de indicadores

### Solicitudes de autorización de obra. PROGRAMA CIUDAD AL AIRE LIBRE

no.	Fecha de Ingreso	Ubicación	No.	Alcaldía - Cuauhtémoc	Tipo de Obra
1	29/06/2021	Regina	59 y 61	CUAUHTÉMOC	Colocación de 6 sombrillas, 2 toldos, 6 mesas, 4 percheros, 20 sillas
2	29/06/2021	Regina	59 y 61	CUAUHTÉMOC	Colocacion de enseres desmontables en via publica
3	29/06/2021	GUATEMALA	20	CUAHTÉMOC	COLOCACION DE ENSERES CONSISTENTES EN 8 MESAS Y 32 SILLAS EN UNA SUPERFICIE A OCUPAR DE 35 METROS CUADRADOS
4	29/06/2021	REGINA	45	CUAHTÉMOC	COLOCACION DE ENSERES EN VIA PUBLICA
5	29/06/2021	ISABEL LA CATÓLICA	88	CUAHTÉMOC	COLOCACIÓN DE ENSERES EN LA VÍA PUBLICA

## Instituto Nacional de Antropología e Historia | Anexo de indicadores

### Solicitudes de autorización de obra. PROGRAMA CIUDAD AL AIRE LIBRE

no.	Fecha de Ingreso	Ubicación	No.	Alcaldía - Cuauhtémoc	Tipo de Obra
6	30/06/2021	MADERO	39	CUAHTÉMOC	COLOCACIÓN DE ENSERES
7	30/06/2021	PRIMER CALLEJON DE MESONES	71	CUAHTÉMOC	COLOCACION DE ENSERES EN ZIG ZIG QUE SON 7 MESAS CON 20 SILLAS Y TRES SOMBRILLAS COLOR VINO
8	30/06/2021	PRIMER CALLEJON DE MESONES	71	CUAHTÉMOC	COLOCACION DE ENSERES EN ZIG ZIG QUE SON 7 MESAS CON 20 SILLAS Y TRES SOMBRILLAS COLOR VINO
9	30/06/2021	REPUBLICA DE CHILE	75	CUAHTÉMOC	SE COLOCARÁN SOBRE VÍA PÚBLICA EN UN ÁREA DE 7 M2 DE MANERA ORDENADA, ABARCANDO EL FRENTE DEL ESTABLECIMIENTO: 3 MESAS DE 90X90 12 SILLAS

## Instituto Nacional de Antropología e Historia | Anexo de indicadores

### Solicitudes de autorización de obra. PROGRAMA CIUDAD AL AIRE LIBRE

no.	Fecha de Ingreso	Ubicación	No.	Alcaldía - Cuauhtémoc	Tipo de Obra
10	30/06/2021	PRIMER CALLEJON DE MESONES	5	CUAUHTÉMOC	Solicitud de colocación de enseres en el centro histórico
11	30/06/2021	SAN JERONIMO	40	CUAUHTÉMOC	COLOCACION DE ENSERES, CONSTARIAN DE 6 MESAS, 24 SILLAS Y 3 SOMBRILLAS EN UN HORARIO DE 1:00 PM A 12:AM
12	30/06/2021	REGINA	46 L A	CENTRO HISTÓRICO	ENSERES CONSISTENTES EN 16 MESAS, 42 SILLAS
13	30/06/2021	MOTOLINIA	32	CENTRO HISTÓRICO	COLOCACIÓN DE ENSERES
14	30/06/2021	MOTOLINIA	33	CENTRO HISTÓRICO	COLOCACIÓN DE ENSERES
15	30/06/2021	REGINA	17 C	CUAUHTÉMOC	COLOCACION DE ENSERES CONSISTENTES EN 11 PERIQUERAS



## Instituto Nacional de Antropología e Historia | Anexo de indicadores

### Solicitudes de autorización de obra. PROGRAMA CIUDAD AL AIRE LIBRE

no.	Fecha de Ingreso	Ubicación	No.	Alcaldía - Cuauhtémoc	Tipo de Obra
16	30/06/2021	MOTOLINIA	33	CENTRO HISTÓRICO	COLOCACIÓN DE ENSERES
17	30/06/2021	ISABEL LA CATOLICA	87	CENTRO HISTÓRICO	COLOCACIÓN DE ENSERES
18	30/06/2021	DOLORES	27	CUAUHTÉMOC	COLOCACION DE ENSERES
19	30/06/2021	REGINA	39	CUAUHTÉMOC	COLOCACION DE ENSERES
20	30/06/2021	DOLORES	20	CUAUHTÉMOC	COLOCACIÓN DE ENSERES
21	30/06/2021	MOTOLINIA	31	CENTRO HISTÓRICO	COLOCACIÓN DE ENSERES

## Instituto Nacional de Antropología e Historia | Anexo de indicadores

### Solicitudes de autorización de obra. PROGRAMA CIUDAD AL AIRE LIBRE

no.	Fecha de Ingreso	Ubicación	No.	Alcaldía - Cuauhtémoc	Tipo de Obra
22	30/06/2021	INDEPENDENCIA 6		CUAUHTÉMOC	COLOCACIÓN DE ENSERES
23	30/06/2021	ARTICULO 123	25	CUAUHTÉMOC	COLOCACIÓN DE ENSERES
24	30/06/2021	MADERO	14	CUAUHTÉMOC	COLOCACIÓN DE ENSERES EN UNA SUPERFICIE DE 28.84 m2
25	30/06/2021	5 DE MAYO	50	CUAUHTÉMOC	Colocación de Enseres en la vía publica que consta de 5 mesas, 20 sillas
26	30/06/2021	INDEPENDENCIA	30	CUAUHTÉMOC	COLOCACIÓN DE ENSERES
27	30/06/2021	5 DE MAYO	52	CUAUHTÉMOC	Se colocarán los enseres en el espacio de la banqueta

## Instituto Nacional de Antropología e Historia | Anexo de indicadores

### Solicitudes de autorización de obra. PROGRAMA CIUDAD AL AIRE LIBRE

no.	Fecha de Ingreso	Ubicación	No.	Alcaldía - Cuauhtémoc	Tipo de Obra
28	30/06/2021	FRANCISCO I. MADERO	14	CUAUHTÉMOC	COLOCACIÓN DE ENSERES
29	30/06/2021	REGINA	59	CENTRO HISTÓRICO	COLOCACION DE ENSERES DESMONTABLES EN VIA PUBLICA en 30 metros
30	30/06/2021	BOLIVAR	24	CENTRO HISTÓRICO	COLOCACIÓN DE ENSERES EN UNA SUPERFICIE DE 11m2, COLOCANDO 3 MESAS DE COLOR MADERA
31	30/06/2021	EJE CENTRAL	130	CENTRO HISTÓRICO	Colocación de mesas, sillas y sombrillas de manera accesoria sin modificar ninguna estructura
32	30/06/2021	REPUBLICA DE BRASIL	39	CUAUHTÉMOC	COLOCACIÓN DE ENSERES



## Instituto Nacional de Antropología e Historia | Anexo de indicadores

### Solicitudes de autorización de obra. PROGRAMA CIUDAD AL AIRE LIBRE

no.	Fecha de Ingreso	Ubicación	No.	Alcaldía - Cuauhtémoc	Tipo de Obra
33	01/07/2021	FRANCISCO I. MADERO	4	CENTRO HISTÓRICO	Colocación de veinticinco mesas de forma circular de madera, la cual tendrán 4 sillas colocadas por cada
34	01/07/2021	ISABEL LA CATOLICA	51	CENTRO HISTÓRICO	Colocación de seis mesas de forma cuadrangular de madera
35	01/07/2021	DOLORES	16	CUAUHTÉMOC	COLOCACION DE ENSERES EN LA VIA PUBLICA COMO LO SON SILLAS
36	01/07/2021	MOTOLINIA	31	CUAUHTÉMOC	se colocaran sobre vía publica en un área de 20 m cuadrados 4 mesas
37	01/07/2021	REGINA	39	CENTRO HISTÓRICO	COLOCACIÓN DE ENSERES

## Instituto Nacional de Antropología e Historia | Anexo de indicadores

### Solicitudes de autorización de obra. PROGRAMA CIUDAD AL AIRE LIBRE

no.	Fecha de Ingreso	Ubicación	No.	Alcaldía - Cuauhtémoc	Tipo de Obra
38	01/07/2021	MONTE PIEDAD	11	CUAUHTÉMOC	COLOCACIÓN DE ENSERES EN VÍA PÚBLICA
39	01/07/2021	PALMA NORTE	315	CENTRO HISTÓRICO	COLOCACIÓN DE ENSERES
40	01/07/2021	MADERO	39	CENTRO HISTÓRICO	COLOCACIÓN DE ENSERES EN VÍA PÚBLICA SOBRE LAS CALLES PEATONALES DE MADERO Y MOTOLINIA
41	01/07/2021	16 DE SPTIEMBRE	26	CUAUHTÉMOC	COLOCACIÓN DE ENSERES
42	05/07/2021	INDEPENDENCIA	87	CENTRO HISTÓRICO	COLOCACIÓN DE ENSERES

## Instituto Nacional de Antropología e Historia | Anexo de indicadores

### Solicitudes de autorización de obra. PROGRAMA CIUDAD AL AIRE LIBRE

no.	Fecha de Ingreso	Ubicación	No.	Alcaldía - Cuauhtémoc	Tipo de Obra
43	05/07/2021	MOTOLINIA	40	CUAUHTÉMOC	Colocar 3 mesas con 4 sillas cada una y dos paraguas
44	06/07/2021	INDEPENDENCIA	26	CUAUHTÉMOC	Colocación de enseres en el exterior
45	09/07/2021	GANTE	8	CUAUHTÉMOC	Se colocaran en via publica a 20 metros a ocupar de: 10 mesas de color cafe
46	12/07/2021	MOTOLINIA	34	CUAUHTÉMOC	Solicitud de permiso para la colocación de enseres (mesas y sillas desmontables) en un área no mayor al 75% de las mesas disponibles al interior del establecimiento.
47	12/07/2021	SANTISIMA	23	CUAUHTÉMOC	COLOCACIÓN DE ENSERES



# Instituto Nacional de Antropología e Historia | Anexo de indicadores

## Autorizaciones de obra

no.	AUTORIZACIÓN	DOMICILIO	MOTIVO	TIPO
1	AUT. 197/21	AV. JUÁREZ 56	DEMOLICIÓN Y OBRA NUEVA	Obra mayor
2	AUT. 198/21	PALMA 43	APLICACIÓN DE QUÍMICO RETARDANTE DE FUEGO.	Obra menor
3	AUT. 199/21	PALMA 43	CAMBIO DE ABATIMIENTO DE PUERTA DE HERRERIA.	Obra menor
4	AUT. 200/21	PALMA 43	COLOCACIÓN DE REFUERZO DE SOLERA.	Obra menor
5	AUT. 201/21	PALMA 43	LIMPIEZA Y APLICACIÓN DE PINTURA EN CORTINAS METÁLICAS.	Obra menor
6	AUT. 203/21	XICOTÉNCATL 9	RESTAURACIÓN.	Obra mayor
7	AUT. 205/21	REGINA 40	REHABILITACIÓN DE JARDÍN REGINA.	Obra mayor

## Instituto Nacional de Antropología e Historia | Anexo de indicadores

### Autorizaciones de obra

no.	AUTORIZACIÓN	DOMICILIO	MOTIVO	TIPO
8	AUT. 210/21	JOSÉ MARÍA VERTIZ 153	PRÓRROGA DE AUTORIZACIÓN.	Obra menor
9	AUT. 211/21	BOLIVAR 92	PRÓRROGA DE AUTORIZACIÓN.	Obra menor
10	AUT. 213/21	PLAZA DE LA CONSTITUCIÓN-PALACIO NACIONAL	MANTENIMIENTO ESPECIALIZADO EN EL RECINTO PARLAMENTARIO.	Obra mayor
11	AUT. 221/21	FLAMENCOS 12BIS	PRÓRROGA DE AUTORIZACIÓN.	Obra menor
12	AUT. 222/21	DR. RÍO DE LA LOZA 250	DEMOLICIÓN DE INMUEBLE.	Obra mayor

## Instituto Nacional de Antropología e Historia | Anexo de indicadores

### Autorizaciones de obra. PROGRAMA CIUDAD AL AIRE LIBRE

no.	AUTORIZACIÓN	DOMICILIO	MOTIVO	TIPO
1	AUT. 206/21	REGINA 58	COLOCACIÓN DE ENSERES.	Obra menor
2	AUT. 207/21	FRANCISCO I. MADERO 32	COLOCACIÓN DE ENSERES.	Obra menor
3	AUT. 208/21	16 DE SEPTIEMBRE 82	COLOCACIÓN DE ENSERES.	Obra menor
4	AUT. 209/21	INDEPENDENCIA 46	COLOCACIÓN DE ENSERES	Obra menor
5	AUT. 214/21	GUATEMALA 20	COLOCACIÓN DE ENSERES.	
6	AUT. 215/21	FRANCISCO I. MADERO 14-E	COLOCACIÓN DE ENSERES.	Obra menor
7	AUT. 216/21	INDEPENDENCIA 6	LOCAL 1, COLOCACIÓN DE ENSERES.	Obra menor



## Instituto Nacional de Antropología e Historia | Anexo de indicadores

### Autorizaciones de obra. PROGRAMA CIUDAD AL AIRE LIBRE

no.	AUTORIZACIÓN	DOMICILIO	MOTIVO	TIPO
8	AUT. 217/21	EMILIANO ZAPATA 60	LOCAL C, COLOCACIÓN DE ENSERES.	Obra menor
9	AUT. 218/21	REGINA 59-61	COLOCACIÓN DE ENSERES.	Obra menor
10	AUT. 219/21	REGINA 45 D-E	COLOCACIÓN DE ENSERES.	Obra menor
11	AUT. 220/21	ISABEL LA CATÓLICA 88-3	COLOCACIÓN DE ENSERES.	Obra menor
12	AUT. 223/21	FRANCISCO I. MADERO 4	COLOCACIÓN DE ENSERES.	Obra menor
13	AUT. 224/21	ISABEL LA CATÓLICA 51	COLOCACIÓN DE ENSERES.	Obra menor



# Secretaría de Cultura Federal

*Catedral de México y Sagrario  
Metropolitano - Programa de  
Conservación*



# Secretaría de Cultura Federal | Indicadores

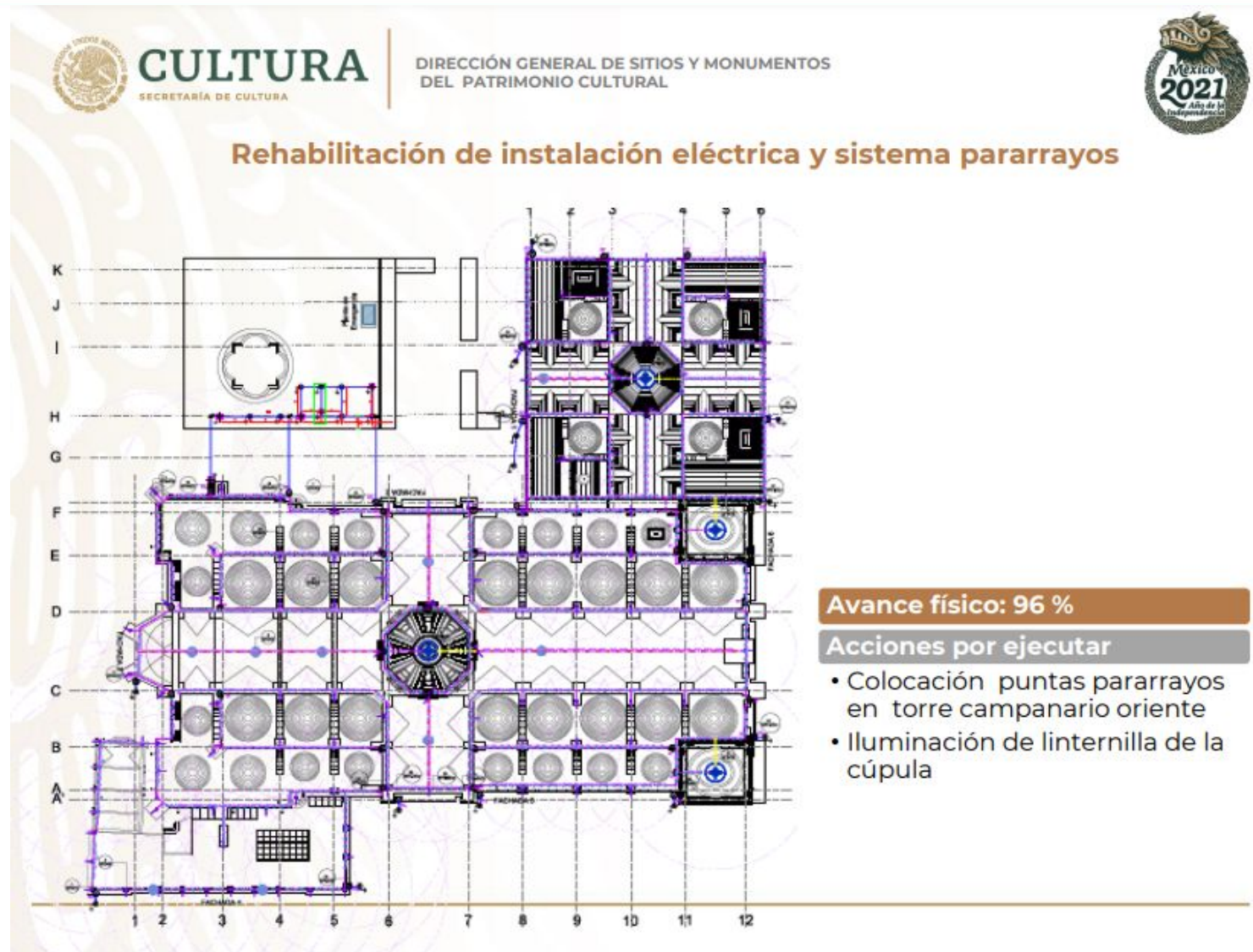


## Secretaría de Cultura Federal | Indicadores





## Secretaría de Cultura Federal | Indicadores





# Fideicomiso Centro Histórico

## FCH | Indicadores

	<b>INMUEBLE / ACCIÓN</b>	<b>STATUS</b>
Convenio de Coordinación INAH - FCHCM	Proyecto integral para la reconstrucción, recuperación y restauración del monumento inmueble conocido como Templo San Juan de Dios	En proceso, avance físico 47 %, término septiembre 2021.
	Proyecto integral para la reconstrucción, recuperación y restauración del monumento inmueble conocido como Templo de Santa Catarina	En proceso, avance físico 43 %, término diciembre 2021.
Convenio de Coordinación y Colaboración Fideicomiso F/54 y el FCHCM	Rehabilitación y puesta en valor del espacio público y cultural 'Jardín Regina'. Regina no. 40, Centro Histórico de la Ciudad de México.	En proceso, avance físico 46%, término 23 de julio del 2021.
	Mantenimiento y conservación del espacio público y cultural 'Corredor San Jerónimo'.	En proceso, avance físico 62 %, término 23 de julio del 2021.
	Señalética para el Centro Histórico, Perímetro B.	En proceso, avance físico 8 %, término enero 2022.



## FCH | Gráficas de obras en proceso

### OBRAS EN PROCESO:

CONVENIO COORDINACIÓN INAH-FCHCM.



Consolidación de muro compartido con Museo Franz Mayer, e inyecciones de grietas.



Colocación de plataforma para realizar la liberación de acabado en intradós de bóveda del coro.



Realización de calas en intradós de bóveda de sotocoro siguiendo las fisuras existentes, y en muro interno de fachada principal.



Liberación de acabado en campanario para descubrir la pintura mural encontrada, y exploración de grietas.

**TEMPLO SAN JUAN DE DIOS.**



## FCH | Gráficas en desarrollo de proyecto integral

### EN DESARROLLO DE PROYECTO INTEGRAL: CONVENIO COORDINACIÓN INAH-FCHCM.



Liberación de enladrillado en bóvedas de nave principal, para observar la fábrica y estado de las grietas.



Extracción de núcleos en bóvedas, columnas y muros del Templo.



Avance en cala arqueológica de capilla a 1 m de profundidad.



**TEMPLO DE SANTA CATARINA.**



## FCH | Gráficas de obras en proceso

### OBRA EN PROCESO:

CONVENIO COORDINACIÓN Y COLABORACIÓN FIDEICOMISO F754 y FCHCM.



Colocación y mantenimiento de vegetación en jardineras.

**MANTENIMIENTO AL JARDÍN REGINA.**



## FCH | Gráficas de obras en proceso

### OBRA EN PROCESO:

CONVENIO COORDINACIÓN Y COLABORACIÓN FIDEICOMISO F754 y FCHCM.



Liberación de recinto en piso y reintegración del mismo.

**REHABILITACIÓN CORREDOR SAN JERÓNIMO.**



## FCH | Gráficas de obras en proceso

### OBRA EN PROCESO:

CONVENIO COORDINACIÓN Y COLABORACIÓN FIDEICOMISO F754 y FCHCM.



Forjado de anclas para señalética.



Troquelado y serigrafiado de elementos de identificación de señalética.



**SEÑALÉTICA PARA EL CENTRO HISTÓRICO PERÍMETRO B**





# Agencia Digital de Innovación Pública

## ADIP | Indicadores

Tema	Indicador	Periodicidad	Reporte del 25/06	Reporte al 09/07	Próximo reporte
Conectividad e Infraestructura de Telecomunicaciones	Ducto Maestro Santa María la Redonda	Quincenal	95%	97%	27 de julio
Conectividad e Infraestructura de Telecomunicaciones	Ducto Maestro Balderas	Quincenal	72%	78%	

# ADIP | Anexo de indicadores



## INFRAESTRUCTURA INMERSIONADA EN LA VIALIDAD

### META

TRAYECTORIA	ML
RED TRONCAL	12416
RED DISTRIBUCION	156
RADIALES Y ACOMETIDAS	5096

**97%**

DE AVANCE



# ADIP | Anexo de indicadores







## INFRAESTRUCTURA INMERSIONADA EN LA VIALIDAD

### META

TRAYECTORIA	ML
RED TRONCAL	10.016
RED DISTRIBUCION	4176
RADIALES Y ACOMETIDAS	4250

**78 %** DE AVANCE



# Centro de Comando, Control, Cómputo, Comunicaciones y Contacto Ciudadano de la Ciudad de México (C5)

## C5 | Indicadores

Indicador	Periodicidad	25/06 al 12/07	Próximo reporte
No. cámaras con falla o intermitencia		<b>5 cámaras</b>	
	Quincenal		27 de julio
Número de obras de mantenimiento y/o reparación de atención a la infraestructura		<b>02 cámaras</b>	

*NOTA: Los datos proporcionados son extraídos de los **Reportes de mesa de ayuda de C5***



## C5 | Turno Equipos reportados a la ACH, con sonido bajo o inexistente, durante el Simulacro Nacional del 21/06 Desglose de respuesta de oficio de C5 a ACH

 48 Altavoces funcionan correctamente

 7 Sin altavoz

VIPPSC	UBICACIÓN	ID	REPORTE VECINAL	REPORTE C5
V1	GALEANA	10518	NO SE ESCUCHÓ	FUNCIONA CORRECTAMENTE
V1	SANTA VERACRUZ	2344	NO SE ESCUCHÓ	FUNCIONA CORRECTAMENTE
V1	PEDRO MORENO Y EJE CENTRAL	2408	NO SE ESCUCHÓ	FUNCIONA CORRECTAMENTE
V1	PENSADOR MEXICANO Y 2 DE ABRIL	2343	NO SE ESCUCHÓ	FUNCIONA CORRECTAMENTE
V1	OBRAJE Y REIVA PALACIO	2367	NO SE ESCUCHÓ	FUNCIONA CORRECTAMENTE
V1	VALERIO TRUJANO Y MINA	2377	NO SE ESCUCHÓ	FUNCIONA CORRECTAMENTE
V1	MINA Y 2 DE ABRIL	9218	NO SE ESCUCHÓ	FUNCIONA CORRECTAMENTE
V1	3ER. CALLEJÓN DE SAN JUAN DE DIOS	10186	-	SIN ALTAVOZ
V2	DONCELES Y CALLEJÓN DEL 57	7818	NO SE ESCUCHÓ	FUNCIONA CORRECTAMENTE
V2	BELISARIO DOMÍNGUEZ Y ALLENDE	9157	NO SE ESCUCHÓ	FUNCIONA CORRECTAMENTE
V2	PERÚ Y CHILE	9116	VOLUMEN BAJO	FUNCIONA CORRECTAMENTE
V2	ALLENDE Y CUBA	2484	NO SE ESCUCHÓ	FUNCIONA CORRECTAMENTE
V2	ALLENDE Y DONCELES	2358	VOLUMEN BAJO	FUNCIONA CORRECTAMENTE
V2	PALMA NORTE Y TACUBA	10123	-	SIN ALTAVOZ
V4	5 DE MAYO Y MOTOLINIA	2470	-	SIN ALTAVOZ
V4	TACUBA Y EJE CENTRAL	2397	NO SE ESCUCHÓ	FUNCIONA CORRECTAMENTE
V4	TACUBA Y FILOMENO MATA	7819	NO SE ESCUCHÓ	FUNCIONA CORRECTAMENTE
V4	MONTE DE PIEDAD	2512	VOLUMEN BAJO	FUNCIONA CORRECTAMENTE

## C5 | Turno

Equipos reportados a la ACH, con sonido bajo o inexistente, durante el Simulacro Nacional del 21/06  
Desglose de respuesta de oficio de C5 a ACH

VIPPSC	UBICACIÓN	ID	REPORTE VECINAL	REPORTE C5
V4	5 DE MAYO (ENTRE PALAMA E ISABEL LA CATÓLICA)	2497	NO SE ESCUCHÓ	FUNCIONA CORRECTAMENTE
V4	16 DE SEPTIEMBRE (BANAMEX)	10135	NO SE ESCUCHÓ	FUNCIONA CORRECTAMENTE
V3	BRASIL Y COLOMBIA	1667	NO SE ESCUCHÓ	FUNCIONA CORRECTAMENTE
V3	BOLIVIA Y DEL CARMEN	6680	NO SE ESCUCHÓ	FUNCIONA CORRECTAMENTE
V3	BRASIL Y NICARAGUA	2421	NO SE ESCUCHÓ	FUNCIONA CORRECTAMENTE
V4	BOLÍVR Y TACUBA	2290	NO SE ESCUCHÓ	FUNCIONA CORRECTAMENTE
V4	LICENCIADO PRIMO DE VERDAD	2494	NO SE ESCUCHÓ	FUNCIONA CORRECTAMENTE
V3	LEANDRO VALLE	2426	-	SIN ALTAVOZ
V3	ARGENTINA Y SAN ILDEFONSO	2485	NO SE ESCUCHÓ	FUNCIONA CORRECTAMENTE
V6	GUATEMALA Y LORETO	10	NO SE ESCUCHÓ	FUNCIONA CORRECTAMENTE
V3	LEONA VICARIO Y LECUMBERRI	10536	NO SE ESCUCHÓ	FUNCIONA CORRECTAMENTE
V6	JUSTO SIERRA Y LORETO	6673	NO SE ESCUCHÓ	FUNCIONA CORRECTAMENTE
V4	VENUSTIANO CARRANZA Y BOLÍVAR	2202	NO SE ESCUCHÓ	FUNCIONA CORRECTAMENTE
V7	REPÚBLIUCA DE EL SALVADOR Y ALDACO	2518	NO SE ESCUCHÓ	FUNCIONA CORRECTAMENTE
V5	20 DE NOVIEMBRE Y REPÚBLICA DE EL SALVADOR	2194	VOLUMEN BAJO	FUNCIONA CORRECTAMENTE
V5	CORREGIDORA Y PINO SUÁREZ	9117	NO SE ESCUCHÓ	FUNCIONA CORRECTAMENTE
V8	JESÚS MARÍA Y MANZANARES	2448	NO SE ESCUCHÓ	FUNCIONA CORRECTAMENTE
V7	SAN JERÍNIMO	2533	VOLUMEN BAJO	FUNCIONA CORRECTAMENTE

## C5 | Turno

# Equipos reportados a la ACH, con sonido bajo o inexistente, durante el Simulacro Nacional del 21/06

## Desglose de respuesta de oficio de C5 a ACH

VIPPSC	UBICACIÓN	ID	REPORTE VECINAL	REPORTE C5
V4	5 DE MAYO (ENTRE PALAMA E ISABEL LA CATÓLICA)	2497	NO SE ESCUCHÓ	FUNCIONA CORRECTAMENTE
V4	16 DE SEPTIEMBRE (BANAMEX)	10135	NO SE ESCUCHÓ	FUNCIONA CORRECTAMENTE
V3	BRASIL Y COLOMBIA	1667	NO SE ESCUCHÓ	FUNCIONA CORRECTAMENTE
V3	BOLIVIA Y DEL CARMEN	6680	NO SE ESCUCHÓ	FUNCIONA CORRECTAMENTE
V3	BRASIL Y NICARAGUA	2421	NO SE ESCUCHÓ	FUNCIONA CORRECTAMENTE
V4	BOLÍVR Y TACUBA	2290	NO SE ESCUCHÓ	FUNCIONA CORRECTAMENTE
V4	LICENCIADO PRIMO DE VERDAD	2494	NO SE ESCUCHÓ	FUNCIONA CORRECTAMENTE
V3	LEANDRO VALLE	2426	-	SIN ALTAVOZ
V3	ARGENTINA Y SAN ILDEFONSO	2485	NO SE ESCUCHÓ	FUNCIONA CORRECTAMENTE
V6	GUATEMALA Y LORETO	10	NO SE ESCUCHÓ	FUNCIONA CORRECTAMENTE
V3	LEONA VICARIO Y LECUMBERRI	10536	NO SE ESCUCHÓ	FUNCIONA CORRECTAMENTE
V6	JUSTO SIERRA Y LORETO	6673	NO SE ESCUCHÓ	FUNCIONA CORRECTAMENTE
V4	VENUSTIANO CARRANZA Y BOLÍVAR	2202	NO SE ESCUCHÓ	FUNCIONA CORRECTAMENTE
V7	REPÚBLICA DE EL SALVADOR Y ALDACO	2518	NO SE ESCUCHÓ	FUNCIONA CORRECTAMENTE
V5	20 DE NOVIEMBRE Y REPÚBLICA DE EL SALVADOR	2194	VOLUMEN BAJO	FUNCIONA CORRECTAMENTE
V5	CORREGIDORA Y PINO SUÁREZ	9117	NO SE ESCUCHÓ	FUNCIONA CORRECTAMENTE
V8	JESÚS MARÍA Y MANZANARES	2448	NO SE ESCUCHÓ	FUNCIONA CORRECTAMENTE
V7	SAN JERÍNIMO	2533	VOLUMEN BAJO	FUNCIONA CORRECTAMENTE





# SSC Tránsito



## SSC Tránsito | Indicadores

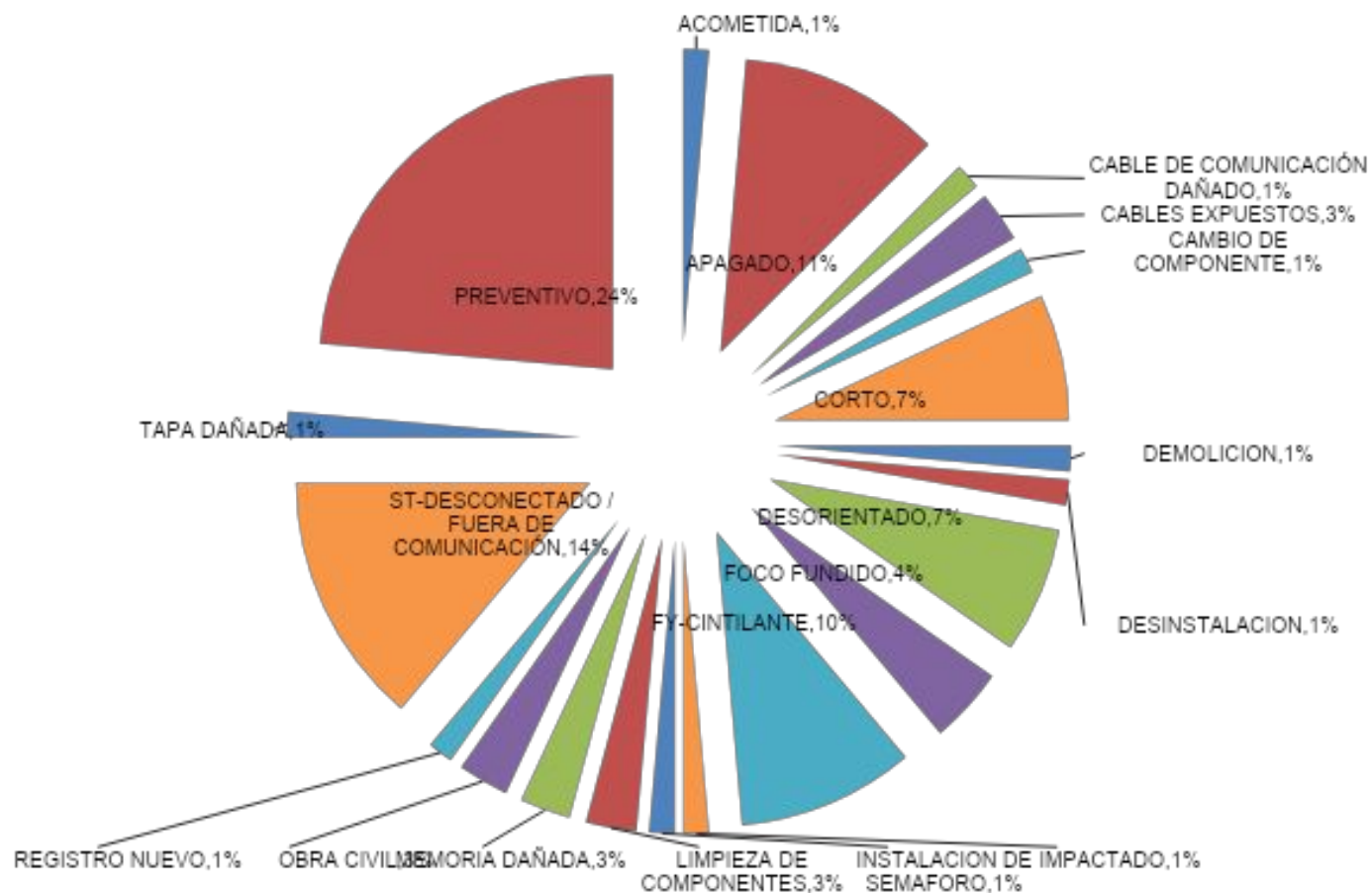
Tema	Unidad de medida	Periodicidad	29/06 al 12/07	Próximo reporte
Semáforos	Número de semáforos con mantenimiento preventivo	Quincenal	16	27 de julio
	Número de semáforos con mantenimiento correctivo		56	
Cámaras	Número de cámaras con mantenimiento preventivo		0	
	Número de cámaras con mantenimiento correctivo		0	

# SSC Tránsito | Anexo de indicadores

## SSC-SCT-DSOT

CORRECTIVO	
ACOMETIDA	1
APAGADO	8
CABLE DE COMUNICACIÓN DAÑADO	1
CABLES EXPUESTOS	2
CAMBIO DE COMPONENTE	1
CORTO	5
DEMOLICION	1
DESINSTALACION	1
DESORIENTADO	5
FOCO FUNDIDO	3
FY-CINTILANTE	7
IMPACTADO	1
INSTALACION DE SEMAFORO	2
LIMPIEZA DE COMPONENTES	2
MEMORIA DAÑADA	2
OBRA CIVIL	2
REGISTRO NUEVO	1
ST-DESCONECTADO / FUERA DE COMUNICACIÓN	10
TAPA DAÑADA	1
PREVENTIVO	
LIMPIEZA DE COMPONENTES	16
TOTAL GENERAL	72

### MANTENIMIENTO SEMAFORICO





Reportes

**Turnos e incidencias urbanas**

Asuntos generales

Acuerdos



Asistencia

## ACH | Matriz de seguimiento a turnos


**96.5 %  
atención**

Matriz de Turnos	ESTATUS			Suma total	
	ATIENDE	Atendido	Pendiente		Proceso
ACH		17			17
Al. Cuauhtémoc		4			4
C5		1			1
CFE		4			4
CONAVI		1			1
INBAL		1			1
SACMEX		7		1	8
SEDEMA		1			1
SEDUVI		2			2
SOBSE		1			1
SOS-AP		1			1
SOS-DGCOP		2			2
SOS-DGOIV		8			8
SOS-DGSUS		4	1		5
Telmex		1			1
<b>Suma total</b>		<b>55</b>	<b>1</b>	<b>1</b>	<b>57</b>

# ACH | Seguimiento a turnos **ATENDIDOS** - del 29 de junio al 12 de julio 2021

CLAVE	FECHA DE MESA	SOLICITANTE	SOLICITUD	ATIENDE	EVIDENCIA	ESTATUS	OBSERVACIONES
TCH-052	01/06/2021	UNAM	PUEC solicitó mayor iluminación	SOS-AP		Atendido	Cambio de difusor
TCH-053	15/06/2021	Secretaría de Cultura Federal	Desazolve de colector en Enrico Martínez en la zona de la Ciudadela.	SACMEX		Atendido	Se inició el sábado 26 de junio, en Tolsá frente al Parque, con accesorios pluviales y atarjea. Continúan trabajos
TCH-055	29/06/2021	SACMEX	Reunión con la SEIDO para apoyo a los trabajos en calle Soto, de Violeta a Zarco.	ACH		Atendido	Se gestionó el apoyo con SEIDO para permitir los trabajos del SACMEX
TCH-056	29/06/2021	Tránsito	Reunión para evaluar afectaciones a semáforos en trabajos de obra para las calles 5 de mayo y Tacuba.	SOBSE		Atendido	Se tuvo reunión con el Ing. Yniesta de tránsito y el Ing. Rodolfo Osobampo de Obras
TCH-057	29/06/2021	Al. Cuauhtémoc	Apoyo para la poda de árboles al interior de las instalaciones de Telmex en Ernesto Pugibet.	Telmex		Atendido	Se compartió la información del Gerente General Jaime Novales de Telmex, a la Lic. Patricia Ramiro de la Alcaldía Cuauhtémoc, quien enviará el requerimiento por correo con el número de personal que ingresará y el tiempo que tomará realizar los trabajos de poda

## ACH | Seguimiento a turnos **EN PROCESO**

CLAVE	FECHA DE MESA	SOLICITANTE	SOLICITUD	ATIENDE	FECHA DE ATENCIÓN	EVIDENCIA	ESTATUS
TCH-001	29/12/2020	ACH	Se realice la reparación de la atarjea rota de la calle de Roldán entre San Pablo y Ramón Corona	SACMEX	6/5/2021		Proceso



ACH | Seguimiento a turnos **PENDIENTES**








CLAVE	FECHA DE MESA	SOLICITANTE	SOLICITUD	ATIENDE	ESTATUS
TCH-049	18/5/2021	ACH	Se realice el retiro de lonas de medidas sanitarias en el Centro Histórico	SOS-DGSUS	Pendiente

## ACH | Matriz de seguimiento a incidencias urbanas






82.14 %  
atención

<i>Dependencia</i>	Atendido	En proceso	Pendiente	Suma total
ACH	49		5	54
Al. Cuauhtémoc	58		12	70
C5	3			3
CFE	142	1	40	183
SACMEX	87	11	11	109
SEDEMA	1			1
SGIRyPC	1		1	2
SOS-AP	57		2	59
SOS-DGOIV	23	2	11	36
SOS-DGSUS	37			37
STC-Metro	2			2
TELMEX	10		6	16
Tránsito	30	2	1	33
<b>Suma total</b>	<b>500</b>	<b>16</b>	<b>89</b>	<b>605</b>

## Atención VIPPSC | Incidencias **ATENDIDAS** - del 29 de junio al 12 de julio 2021

VIPPSC	FECHA DE REPORTE	SOLICITUD	UBICACIÓN	ENTRE CALLE	FOTOGRAFÍA ANTES	FOTOGRAFÍA DESPUÉS	ATIENDE	ESTATUS	
IUCH-568	VIPP 1. Santa María la Redonda	1/7/2021	Tapa faltante	Eje Central	Santa Veracruz			SACMEX	Atendido
IUCH-573	VIPP 6. Antigua Merced-Mixcalco	2/7/2021	Falla en suministro de energía	Plaza Loreto			Al. Cuauhtémoc	Atendido	
IUCH-570	VIPP 2. Callejón del 57 - Plaza de la Concepción	2/7/2021	Falla en suministro de energía	María del Toro de Lazarín			CFE	Atendido	
IUCH-565	VIPP 8. San Pablo	29/6/2021	Tapa Faltante	Fray Servando	Médico Militar			Al. Cuauhtémoc	Atendido
IUCH-571	VIPP 4. Alameda - Sector Fianciero	2/7/2021	Acumulación de basura	Juárez	Independencia			SOS-DGSUS	Atendido

## Atención VIPPSC | Incidencias **ATENDIDAS** - del 29 de junio al 12 de julio 2021






	VIPPSC	FECHA DE REPORTE	SOLICITUD	UBICACIÓN	ENTRE CALLE	FOTOGRAFÍA ANTES	FOTOGRAFÍA DESPUÉS	ATIENDE	ESTATUS
IUCH-572	VIPP 8. San Pablo	2/7/2021	Socavón	Cruces	Mesones			SACMEX	Atendido
IUCH-575	VIPP 2. Callejón del 57 - Plaza de la Concepción	3/7/2021	Falla en suministro de energía	Allende				CFE	Atendido
IUCH-574	VIPP 4. Alameda - Sector Financiero	3/7/2021	Cables caído	Bolivar	5 de mayo			CFE	Atendido
IUCH-576	VIPP 8. San Pablo	3/7/2021	Tapas en mal estado	San Pablo	Circunvalación			TELMEX	Atendido
IUCH-577	VIPP 3. Santo Domingo	4/7/2021	Falla en suministro de energía	Leandro Valle				SOS-AP	Atendido







# Atención VIPPSC | Incidencias **ATENDIDAS** - del 29 de junio al 12 de julio 2021

VIPPSC	FECHA DE REPORTE	SOLICITUD	UBICACIÓN	ENTRE CALLE	FOTOGRAFÍA ANTES	FOTOGRAFÍA DESPUÉS	ATIENDE	ESTATUS
IUCH-579	VIPP 2. Callejón del 57 - Plaza de la Concepción	5/7/2021	Falla en alumbrado público	María del Toro de Lazarín			Al. Cuauhtémoc	Atendido
IUCH-578	VIPP 6. Antigua Merced-Mixcalco	5/7/2021	Desazolve	Circunvalación	Emiliano Zapata		SACMEX	Atendido
IUCH-579	VIPP 3. Santo Domingo	6/7/2021	Falta de tapa	República de Bolivia	República de Argentina		Al. Cuauhtémoc	Atendido
IUCH-580	VIPP 3. Santo Domingo	6/7/2021	Fuga de agua	República del Chile			SACMEX	Atendido

## Atención VIPPSC | Incidencias **ATENDIDAS** - del 29 de junio al 12 de julio 2021

	VIPPSC	FECHA DE REPORTE	SOLICITUD	UBICACIÓN	ENTRE CALLE	FOTOGRAFÍA ANTES	FOTOGRAFÍA DESPUÉS	ATIENDE	ESTATUS
IUCH-588	VIPP 3. Santo Domingo	7/7/2021	Falla en alumbrado público	República de Perú	República de Chile			Al. Cuauhtémoc	Atendido
IUCH-586	VIPP 8. San Pablo	7/7/2021	Falla en suministro de energía	Mesones				CFE	Atendido
IUCH-602	VIPP 1. Santa María la Redonda	7/7/2021	falla en suministro de energía	Galeana	Pedro Moreno			CFE	Atendido
IUCH-582	VIPP 3. Santo Domingo	7/7/2021	Tapa en mal estado	Palma Norte				SACMEX	Atendido
IUCH-583	VIPP 4. Alameda - Sector Fianciero	7/7/2021	Robo de tapa de drenaje	Venustiano Carranza	Eje Central			SACMEX	Atendido
IUCH-596	VIPP 3. Santo Domingo	8/7/2021	Falla en alumbrado público	República de Chile	República de Perú			Al. Cuauhtémoc	Atendido
IUCH-594	VIPP 3. Santo Domingo	8/7/2021	Mufa con corto circuito	Comonfort	República de Honduras			CFE	Atendido

## Atención VIPPSC | Incidencias **ATENDIDAS** - del 29 de junio al 12 de julio 2021

	VIPPSC	FECHA DE REPORTE	SOLICITUD	UBICACIÓN	ENTRE CALLE	FOTOGRAFÍA ANTES	FOTOGRAFÍA DESPUÉS	ATIENDE	ESTATUS
IUCH-590	VIPP 6. Antigua Merced-Mixcalco	8/7/2021	Falla en suministro de energía	Justo Sierra				CFE	Atendido
IUCH-597	VIPP 8. San Pablo	8/7/2021	Falla en suministro de energía	Regina				CFE	Atendido
IUCH-595	VIPP 3. Santo Domingo	8/7/2021	Falla en alumbrado público	República de Brasil	Santo Domingo			SOS-AP	Atendido
IUCH-591	VIPP 8. San Pablo	8/7/2021	Tapa en mal estado	Circunvalación	Carretones			Tránsito	Atendido
IUCH-601	VIPP 1. Santa María la Redonda	9/7/2021	Falla en alumbrado público	Zarco	San Fernando			Al. Cuauhtémoc	Atendido
IUCH-606	VIPP 3. Santo Domingo	10/7/2021	falla en suministro de energía	256	República de Argentina			CFE	Atendido

## Atención VIPPSC | Incidencias **ATENDIDAS** - del 29 de junio al 12 de julio 2021




	VIPPSC	FECHA DE REPORTE	SOLICITUD	UBICACIÓN	ENTRE CALLE	FOTOGRAFÍA ANTES	FOTOGRAFÍA DESPUÉS	ATIENDE	ESTATUS
IUCH-603	VIPP 8. San Pablo	10/7/2021	Desazolve	San Pablo	Topacio			SACMEX	Atendido
IUCH-607	VIPP 1. Santa María la Redonda	11/7/2021	Derrumbe	Pensador Mexicano				Al. Cuauhtémoc	Atendido






# Atención VIPPSC | Incidencias **EN PROCESO** - del 29 de junio al 12 de julio de 2021

CLAVE	VIPPSC	FECHA DE REPORTE	SOLICITUD	UBICACIÓN	ENTRE CALLE	Y CALLE	FOTOGRAFÍA ANTES	FOTOGRAFÍA DESPUÉS	ATIENDE	ESTATUS
IUCH-569	VIPP 1. Santa María la Redonda	01/07	Desazolve	Obraje					SACMEX	En proceso
IUCH-600	Telmex	9/7/2021	Desazolve	Circunvalación					SACMEX	En proceso

## Atención VIPPSC | Incidencias **PENDIENTES** - del 29 de junio al 12 de julio de 2021

CLAVE	VIPPSC	FECHA DE REPORTE	SOLICITUD	UBICACIÓN	ENTRE CALLE	Y CALLE	FOTOGRAFÍA ANTES	ATIENDE	ESTATUS
IUCH-565	VIPP 8. San Pablo	29/6/2021	Tapa Faltante	Fray Servando	Médico Militar	Jesús María		SACMEX	Pendiente
IUCH-567	VIPP 8. San Pablo	30/6/2021	Bacheo	Izazaga	Callejón de la Igualdad	Eje Central		SOS-DGOIV	Pendiente
IUCH-566	VIPP 7. Vizcaínas-Corredor Cultural Regina	30/6/2021	Tapa en mal estado	20 de noviembre	Izazaga			Telmex	Pendiente

## Atención VIPPSC | Incidencias **PENDIENTES** - del 29 de junio al 12 de julio de 2021




CLAVE	VIPPSC	FECHA DE REPORTE	SOLICITUD	UBICACIÓN	ENTRE CALLE	Y CALLE	FOTOGRAFÍA ANTES	ATIENDE	ESTATUS
IUCH-572	VIPP 8. San Pablo	2/7/2021	Bacheo	Cruces	Mesones	República del Salvador		Al. Cuauhtémoc	Pendiente
IUCH-584	VIPP 7. Vizcaínas-Corredor Cultural Regina	7/7/2021	Hundimiento	San Jeronimo	Bolivar	Isabel la Católica		Al. Cuauhtémoc	Pendiente
IUCH-589	VIPP 4. Alameda - Sector Fianciero	7/7/2021	Tapa en mal estado	Av. Juárez	Dolores			CFE	Pendiente

## Atención VIPPSC | Incidencias **PENDIENTES** - del 29 de junio al 12 de julio de 2021

CLAVE	VIPPSC	FECHA DE REPORTE	SOLICITUD	UBICACIÓN	ENTRE CALLE	Y CALLE	FOTOGRAFÍA ANTES	ATIENDE	ESTATUS
IUCH-587	VIPP 7. Vizcaínas-Corredor Cultural Regina	7/7/2021	Cables sueltos	Isabel la Católica	San Jerónimo			TELMEX	Pendiente
IUCH-592	VIPP 3. Santo Domingo	8/7/2021	Robo de tapa	República de Chile				SOS-AP	Pendiente



## Atención VIPPSC | Incidencias **PENDIENTES** - del 29 de junio al 12 de julio de 2021

CLAVE	VIPPSC	FECHA DE REPORTE	SOLICITUD	UBICACIÓN	ENTRE CALLE	Y CALLE	FOTOGRAFÍA ANTES	ATIENDE	ESTATUS
IUCH-593	VIPP 3. Santo Domingo	8/7/2021	Tapa en mal estado	República de Chile	Donceles			TELMEX	Pendiente
IUCH-598	VIPP 4. Alameda - Sector Financiero	9/7/2021	Tapas en mal estado	López	Av. Juárez			CFE	Pendiente
IUCH-599	VIPP 6. Antigua Merced-Mixcalco	9/7/2021	Poste ADIP sin energía	Rodríguez Puebla	Callejón Girón			CFE	Pendiente
IUCH-605	VIPP 7. Vizcaínas-Corredor Cultural Regina	10/7/2021	Tapa en mal estado	Isabel la Católica	Mesones			CFE	Pendiente

## Atención VIPPSC | Incidencias **PENDIENTES** - del 29 de junio al 12 de julio de 2021

CLAVE	VIPPSC	FECHA DE REPORTE	SOLICITUD	UBICACIÓN	ENTRE CALLE	Y CALLE	FOTOGRAFÍA ANTES	ATIENDE	ESTATUS
IUCH-604	VIPP 5. Zócalo	10/7/2021	Desazolve	Tabaqueros	Venustiano Carranza	República de Uruguay		SACMEX	Pendiente
IUCH-608	VIPP 1. Santa María la Redonda	12/7/2021	Falla en suministro de energía	Calle Héroes	Violeta			CFE	Pendiente

Reportes

Turnos e incidencias urbanas

Mesas de trabajo

**Asuntos generales**

Acuerdos

Asistencia

Reportes

Turnos e incidencias urbanas

Mesas de trabajo

Asuntos generales

**Acuerdos**

**Asistencia**



## Turnos nuevos

Fecha	Solicitante	Solicitud	Atiende
13/07/21	Tránsito	Recorrido en obra de Calzada México-Tenochtitlán, tramo 3 de Insurgentes Norte a Eje 1 Poniente (Guerrero). Para revisar retiro de escombros y pasos seguros de peatones	SACMEX

## Acuerdos de la sesión

- Equipo de la ACH realiza la identificación, con ubicación y fotografía, de lonas de medidas sanitarias COVID-19 en el Centro Histórico para compartir con SOS-DGSUS para su retiro.