



MESA INTERINSTITUCIONAL DE INFRAESTRUCTURA

XVIII SESIÓN. Evaluación agosto

7 de septiembre de 2021



Orden del día

Reportes institucionales

Turnos

Incidencias urbanas

Asuntos generales

Acuerdos

Asistencia





Reportes Institucionales



Autoridad del Centro Histórico

Autoridad del Centro Histórico | Indicadores

Tema	Indicador	Periodicidad	Quincena al 3/09/2021	Próximo reporte
Mantenimiento a infraestructura	Número de Incidencias de daño en infraestructura del Perímetro de la ACH reparadas y atendidas	Quincenal	117	17 de septiembre
Mantenimiento a infraestructura con apoyo de Justicia Cívica	Número de atenciones en parques, plazas o áreas verdes del Perímetro del Centro Histórico	Quincenal	2	17 de septiembre
Retiro de grafiti vandálico	M2 de grafiti retirado	Quincenal	28	17 de septiembre

Autoridad del Centro Histórico | Obras menores

Pedro Moreno
Talavera
Las Cruces
20 de Noviembre
Diagonal 20 de
Noviembre
República de
Paraguay
Correo Mayor
República de
Argentina
Venustiano
Carranza
Plaza de la
Conchita
Bolívar
Pino Suárez
Plaza de la
Aguilita

Los trabajos realizados consistieron en **demolición, relleno y colocación de tubo para desagüe, así como reparación de piso de patio** en Pedro Moreno entre Rivapalacio y Galeana, **se colocaron 15 bolardos** en Pedro Moreno esquina Eje Central, **se repusieron 7 tapas de dren y una tapa de registro** en Talavera entre República del Salvador y Mesones, **se repararon 5 tramos de banqueteta y dos tramos de guarnición** en Las Cruces y Mesones, **se repuso una tapa de registro** en 20 de Noviembre esquina Regina, **se retiraron 28 m² de grafiti vandálico** en Diagonal 20 de Noviembre entre Lucas Alamán y Boturini, **se pintaron 41 m² para completar mural urbano** en República de Paraguay 62, **se repusieron 2 piezas de piso tipo recinto** en Correo Mayor esquina Corregidora, **se colocó un bolardo** en República de Argentina esquina San Ildefonso, **se reparó 0.50 m² de banqueteta** en Venustiano Carranza entre Pino Suárez y 20 de Noviembre, **se repusieron 21 piezas de piso tipo recinto** en Plaza de la Conchita, **se reparó una tapa de registro** en Bolívar entre República del Salvador y Mesones, **se repararon 2 tapas de registro** en Pino Suárez entre República del Salvador y República de Uruguay, **se reparó 0.50 m² de banqueteta y se reparó una tapa de registro** en Pino Suárez esquina San Jerónimo, **se colocaron 48 piezas de tapas de dren** en Plaza de la Aguilita.



Autoridad del Centro Histórico | Gráficos de obras menores



Plaza de la Aguilita



Pino Suárez y San Jerónimo



San Ildefonso



Diagonal 20 de Noviembre

Autoridad del Centro Histórico | Mantenimiento con apoyo de infractores de justicia cívica



Plaza Vizcaínas con apoyo de 8 infractores

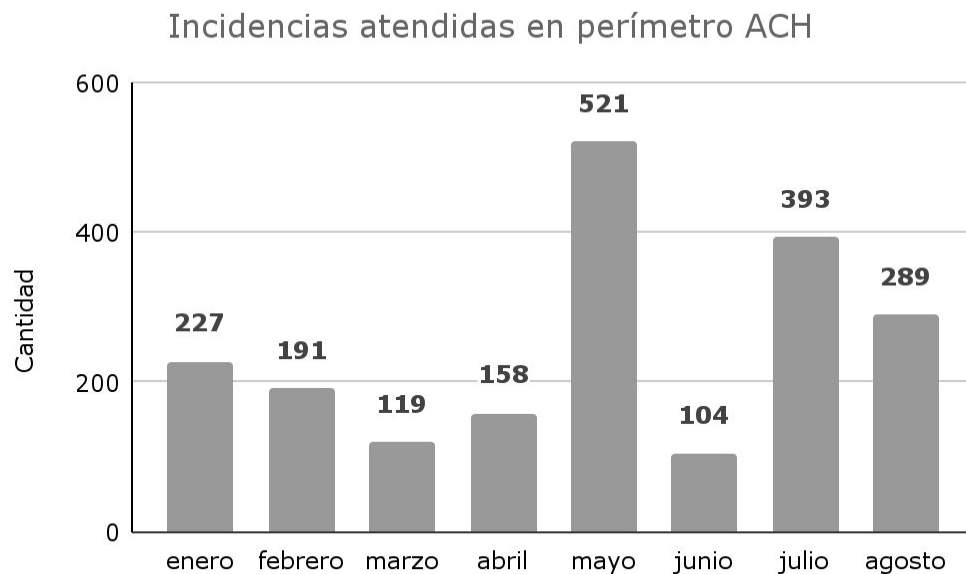


Calle Violeta con apoyo de 4 infractores

Autoridad del Centro Histórico | Seguimiento de indicadores - enero a agosto 2021

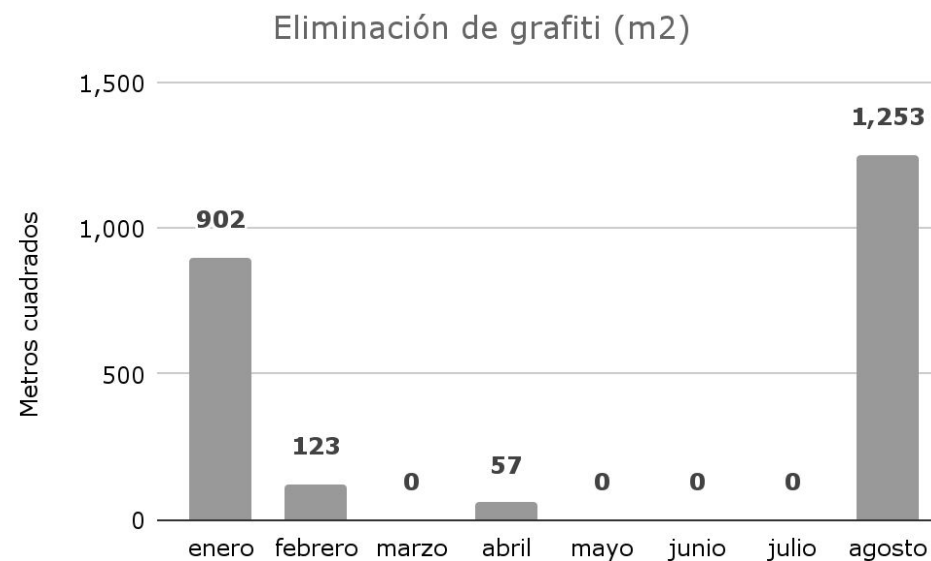
2,002

Incidentes atendidas
enero - agosto



2,335 m²

Graffitis eliminados
enero - agosto



Autoridad del Centro Histórico | Seguimiento de indicadores - abril a agosto 2021

12

Riegos por vecinos
abril - agosto

13

Riegos por ACH
abril - agosto

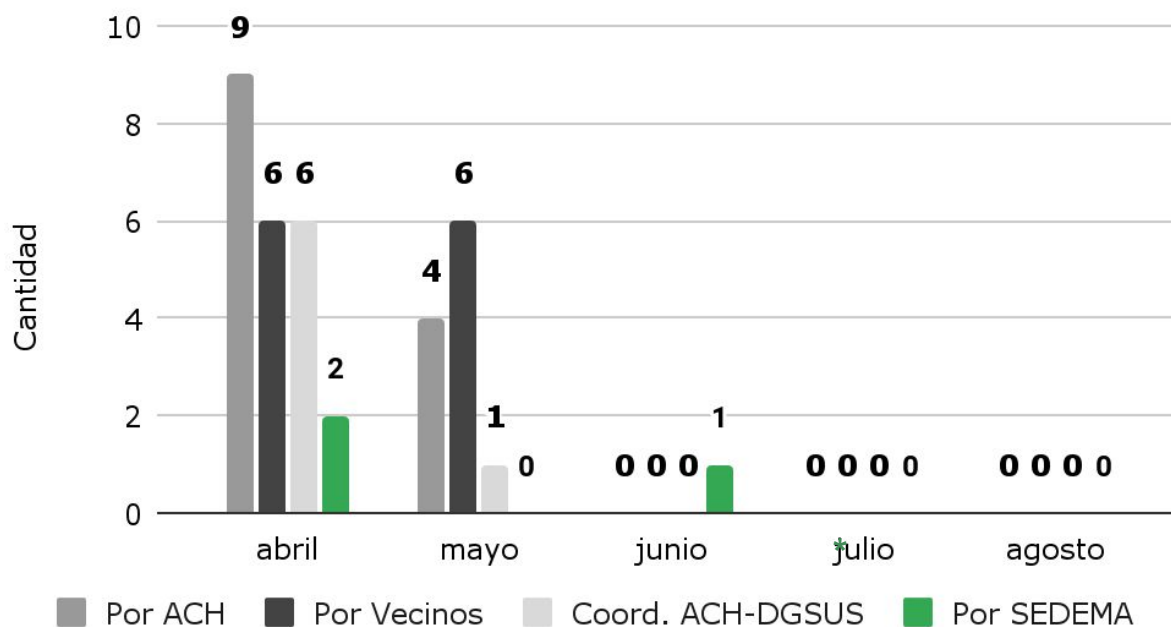
07

Riegos por ACH - DGSUS
abril - agosto

03

Riegos por SEDEMA
abril - agosto

Número de riegos de Áreas Verdes Centro Histórico



***DEBIDO A LAS LLUVIAS NO SE REALIZÓ RIEGO EN AGOSTO**



Alcaldía Cuauhtémoc

Alcaldía Cuauhtémoc | Indicadores

Tema	Indicador	Periodicidad	Quincena Al 03/09	Próximo reporte
Luminarias	Número de luminarias reparadas en vías secundarias	Quincenal	150	17 de septiembre
Poda de árboles	Número de sujetos forestales podados en vías secundarias y/o plazas	Quincenal	31	17 de septiembre
Drenaje	Número de metros lineales de la red de drenaje desazolvados	Quincenal	183	17 de septiembre
Drenaje	Número de rejillas de piso desazolvadas	Quincenal	16	17 de septiembre
Drenaje	Número de coladeras de banqueta desazolvadas	Quincenal	36	17 de septiembre

Alcaldía Cuauhtémoc | Gráficas de indicadores



Se realizó desazolve en Allende entre República de Honduras y República de Perú, se limpia 1 coladera y se sondean 4 mts. de drenaje.



Se realizó desazolve en Belisario Domínguez No. 54, se limpian 2 coladeras y se sondean 8 mts. de drenaje



Se realizó poda en Plaza San Lucas 18, se podan 2 árboles y generan 2 m3 de poda. No. 29



Se repara 1 circuito en Plaza de la Conchita, quedan funcionando 8 luminarias.



Se realizó poda en Las Cruces 34, se podan 4 árboles y generan 3 m3 de poda.

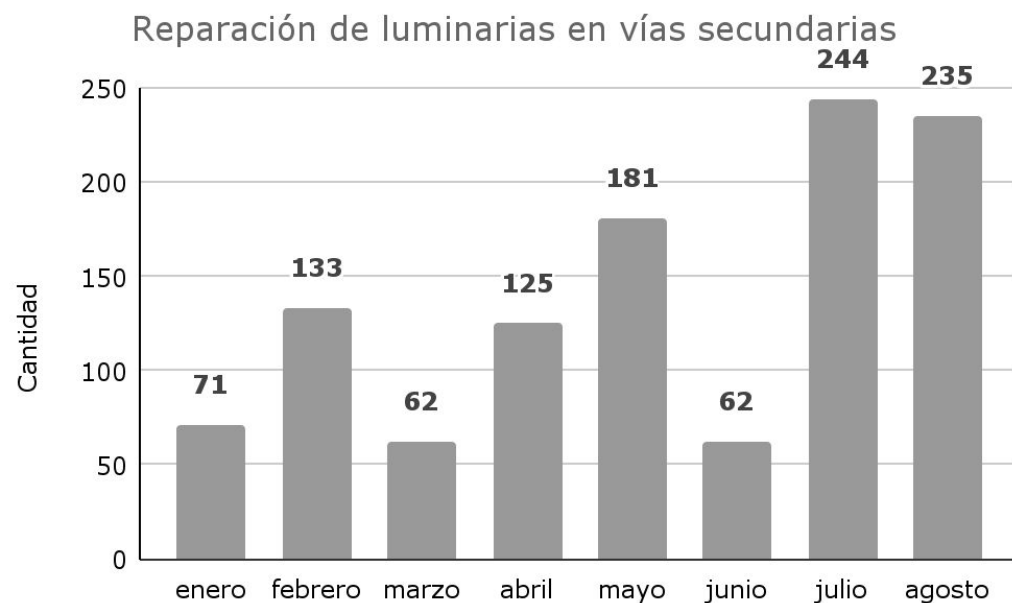


Se repara 1 circuito en Humboldt, quedan funcionando 10 Luminarias.

Alcaldía Cuauhtémoc | Seguimiento de indicadores - enero a agosto 2021

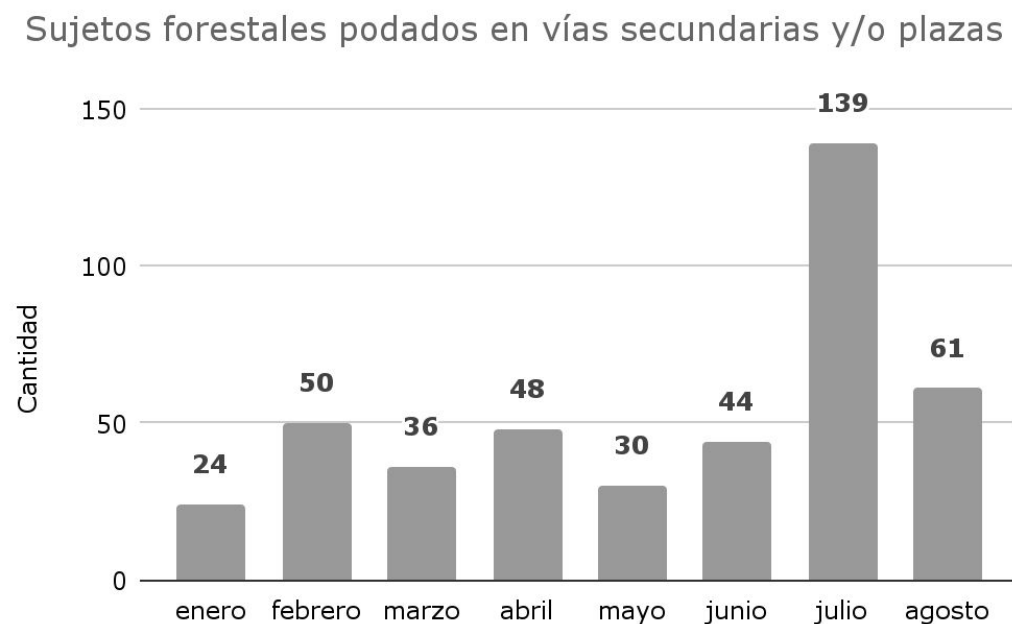
634

reparaciones de luminarias
enero - agosto



232

sujetos forestales podados
enero - agosto

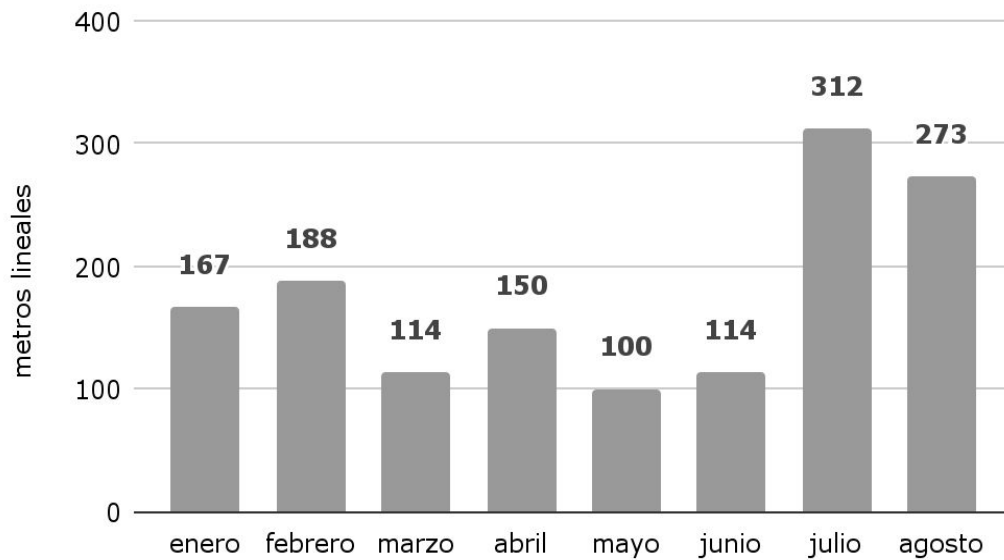


Alcaldía Cuauhtémoc | Seguimiento de indicadores - enero a agosto 2021

833 m

de desazolve en red de drenaje
enero - agosto

Red de drenaje desazolvado



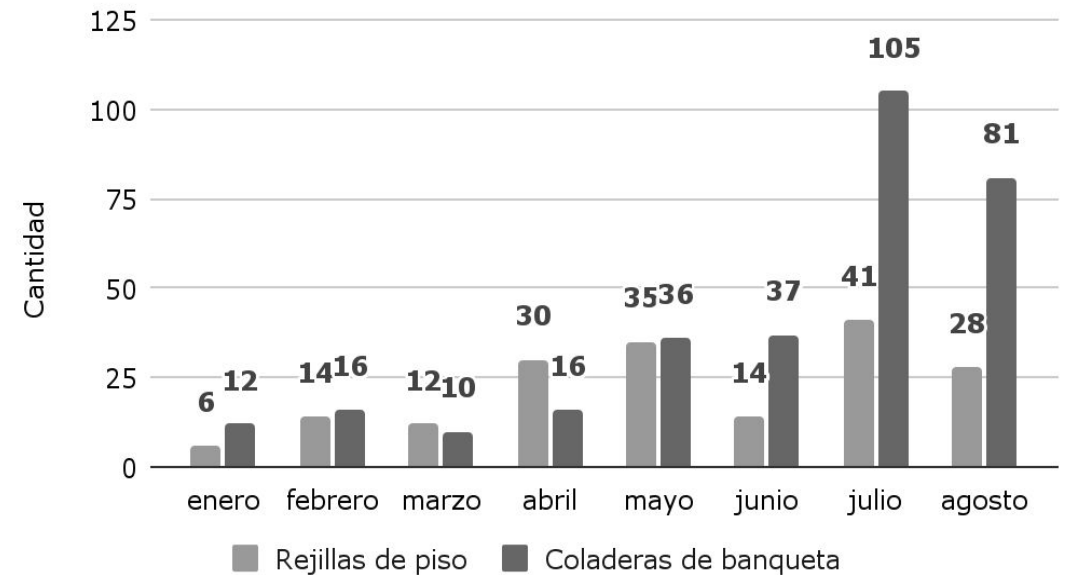
111

rejillas de piso
desazolvadas
enero - agosto

127

coladeras desazolvadas
enero - agosto

Desazolve de accesorios





Alcaldía Venustiano Carranza

Alcaldía Venustiano Carranza | Indicadores

Tema	Indicador	Periodicidad	Quincena al 3/09	Próximo reporte	Observaciones
Luminarias	Número de luminarias reparadas en vías secundarias	Quincenal	82	17 de septiembre	se detalla la ubicación y causa en el anexo.
Tiraderos Clandestinos	Toneladas de residuos sólidos recolectados de tiraderos clandestinos en el PB de VC (línea base 26 tiraderos)	Quincenal	474	17 de septiembre	Se recolectaron 31 toneladas diariamente de Residuos Sólidos
Poda de árboles	Número de sujetos forestales podados en vías secundarias y/o plazas	Quincenal	0	17 de septiembre	La Coordinación Territorial Morelos no reporta trabajos de poda de sujetos forestales en el periodo.
Desazolve	Metros lineales de drenaje desazolvados	Quincenal	1,226	17 de septiembre	Se realizaron 1,226 metros lineales de desazolve
Bacheo	Metros cuadrados de bacheo en vías secundarias	Quincenal	118.6	17 de septiembre	Se realizaron 118.6 metros cuadrados de bacheo

Alcaldía Venustiano Carranza | Anexo de indicadores

REPORTE DE LUMINARIAS REPARADAS EN EL PERÍMETRO B EN LA ALCALDÍA VENUSTIANO CARRANZA

DIRECCIÓN	ENTRE CALLES		COLONIA	CANTIDAD	MOTIVO
Parque Anfora	Anfora	Albañiles	7 de Julio	65	Reparación de circuitos
San Ciprian	Corregidora		Centro I	1	Retiro de poste
Juan Cuamatzin	San Ciprian		Centro I	6	Reparación de circuitos
Santa Escuela	Limón	Corregidora	Centro I	6	Reparación de luminarias
U.H. Candelaria de los Patos Mz-2			Centro II	4	Reparación de luminarias
			TOTAL	82	

Alcaldía Venustiano Carranza | Anexo de indicadores

METROS LINEALES DE LA RED DE DRENAJE DESAZOLVADOS EN EL PERÍMETRO B EN LA ALCALDÍA VENUSTIANO CARRANZA

DIRECCIÓN	ENTRE CALLES		COLONIA	CANTIDAD	MOTIVO
MIGUEL DOMÍNGUEZ 6	ESQUINA	SAN ANTONIO TOMATLAN	AMPL. PENITENCIARÍA	18	ALBAÑAL DOMICILIARIO
F.C. DE CINTURA 43	ESQUINA	SAN ANTONIO TOMATLAN	AMPL. PENITENCIARÍA	12	ALBAÑAL DOMICILIARIO
UNIÓN 13	AV. H. CONGRESO DE LA UNIÓN	ESTEBAN MARTÍ	CENTRO II	12	ALBAÑAL DOMICILIARIO
SAN CIPRIAN S/N, MZ 3	ESQUINA	CORREGIDORA	H. H. CANDELARIA DE LOS PATOS	120	ALBAÑAL DOMICILIARIO
ROSARIO S/N	ESQUINA	ABRAHAM OLVERA	CENTRO II	60	ALBAÑAL DOMICILIARIO
NACIONAL S/N	ESQUINA	F. C. DE CINTURA	MORELOS I	8	ATARJEA DE 0.30 DIÁMETRO Y COLADERA PLUVIAL
SAN CIPRIAN S/N	ABRAHAM OLVERA	CDA. SAN CIPRIAN	CENTRO II	360	ATARJEA DE 0.30 DIÁMETRO
SAN CIPRIAN S/N	GRAL. ANAYA	CDA. SAN CIPRIAN	CENTRO II	180	ATARJEA DE 0.30 DIÁMETRO Y ALBAÑAL DOMICILIARIO
ABRAHAM OLVERA S/N	SAN CIPRIAN	ROSARIO	CENTRO II	180	ATARJEA DE 0.30 DIÁMETRO
CDA. DE SAN CIPRIAN S/N	ESTEBAN MARTÍ	SAN CIPRIAN	CENTRO II	60	COLADERA PLUVIAL
SAN CIPRIAN S/N	CARRETONES	ABRAHAM OLVERA	CENTRO II	180	ALBAÑAL DOMICILIARIO
IECUMBERRI 67	ESQUINA	BRAVO	CENTRO I	12	ALBAÑAL DOMICILIARIO
PLAZA SAN LÁZARO F-46	ESQUINA	JUAN PABLOS	CENTRO I	24	ALBAÑAL DOMICILIARIO
			TOTAL	1,226	

Alcaldía Venustiano Carranza | Anexo de indicadores

METROS CUADRADOS DE BACHEO EN EL PERÍMETRO B EN LA ALCALDÍA VENUSTIANO CARRANZA

DIRECCIÓN	ENTRE CALLES	COLONIA	CANTIDAD	MOTIVO	
HERREROS 109	VULCANIZACIÓN	TIPOGRAFÍA	VENUSTIANO CARRANZA	28	2 BACHES
SAN CIPRIAN S/N	ADOLFO GURRIÓN	CARRETONES	CENTRO II	90.60	5 BACHES
		TOTAL	118.60		

Alcaldía Venustiano Carranza | Gráficas de residuos sólidos



MIGUEL DOMÍNGUEZ Y PENITENCIARÍA
COL. AMPL. PENITENCIARÍA



NACIONAL ESQUINA
VIDAL ALCOCER



JUAN DE LA GRANJA
ESQUINA SAN CIPRIAN




CIRCUNVALACIÓN Y CARRETONES
COL. MERCED ZONA CENTRO



TOLVA 2 COL. MERCED ZONA
CENTRO



Alcaldía Venustiano Carranza | Gráficas de alumbrado

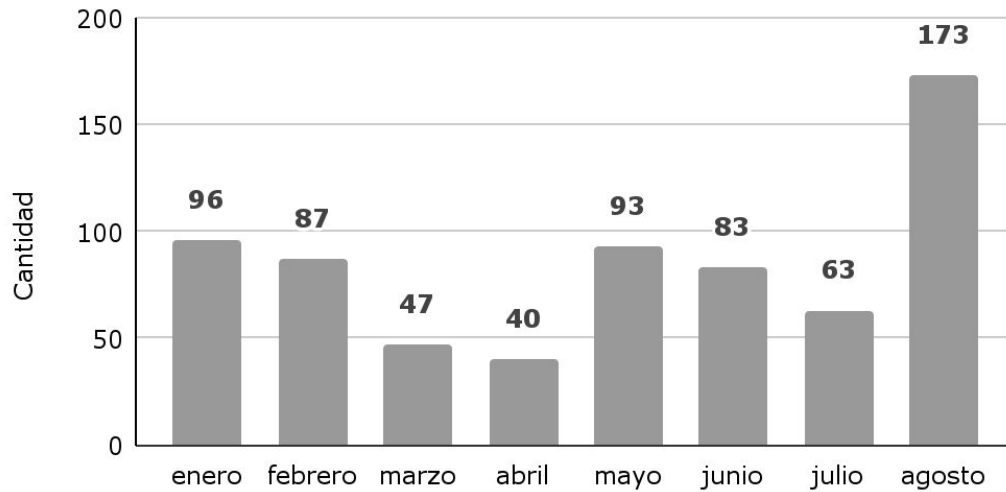


Alcaldía Venustiano Carranza | Seguimiento de indicadores - enero a agosto 2021

682

reparaciones de luminarias
enero - agosto

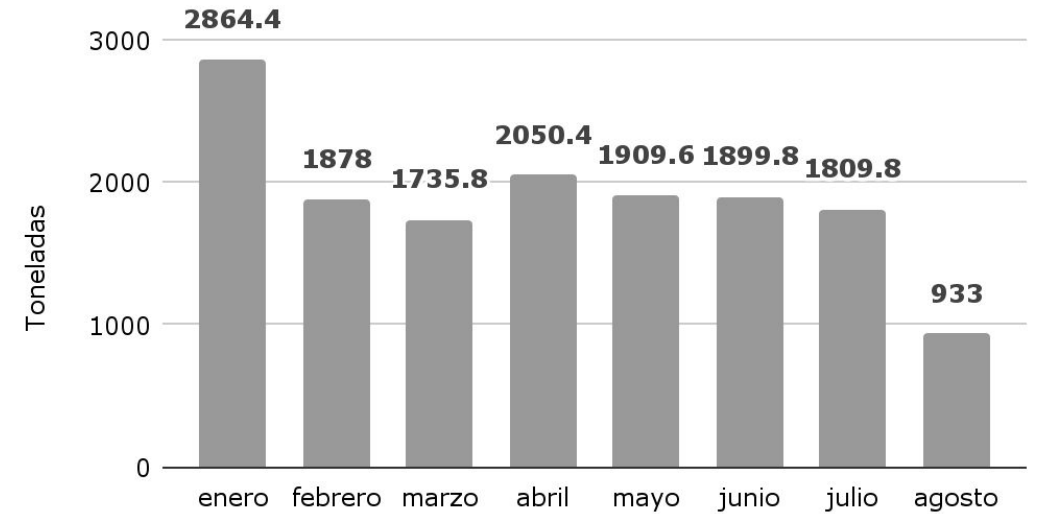
Reparación de luminarias en vías secundarias de Al. Venustiano Carranza



15,080.8 ton.

de residuos sólidos recolectados
enero - agosto

Recolección de residuos sólidos en tiraderos clandestinos en perímetro B de Al. Venustiano Carranza

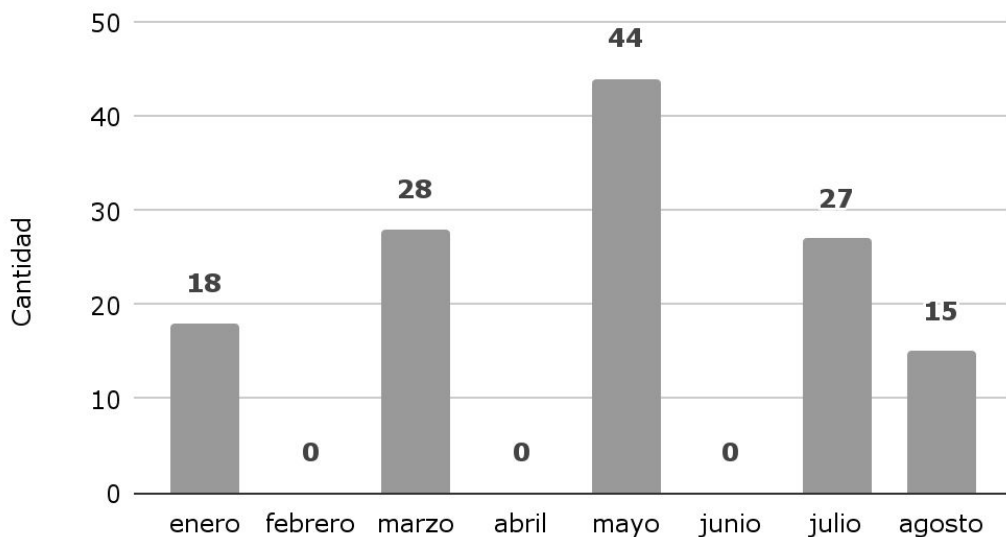


Alcaldía Venustiano Carranza | Seguimiento de indicadores - enero a agosto 2021

132

sujetos forestales podados
enero - agosto

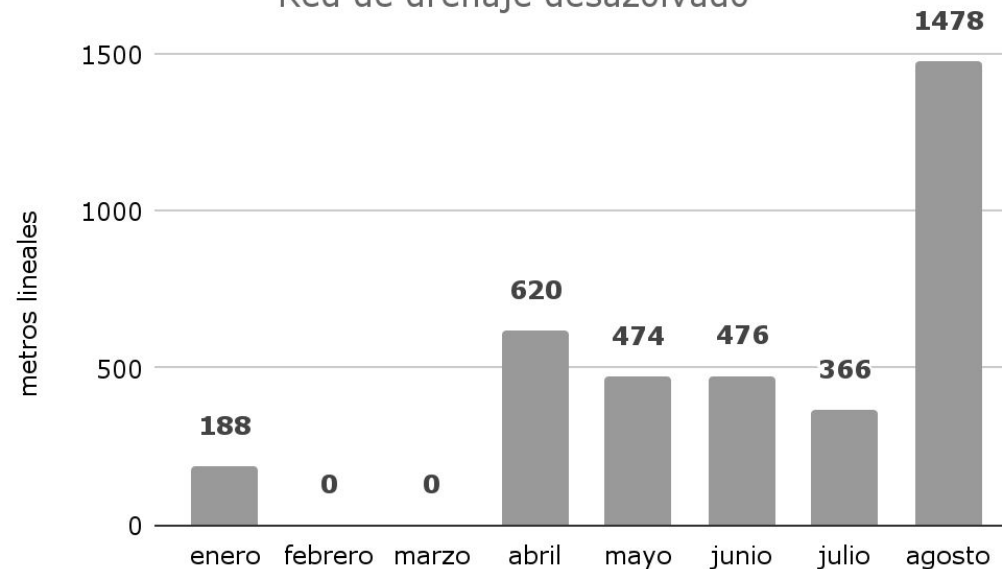
Sujetos forestales podados en vías secundarias y/o plaza



3,602 m

de desazolve en red de drenaje
enero - agosto

Red de drenaje desazolvado





SACMEX

Dirección de Detección de Fallas y Rehabilitación de Drenaje

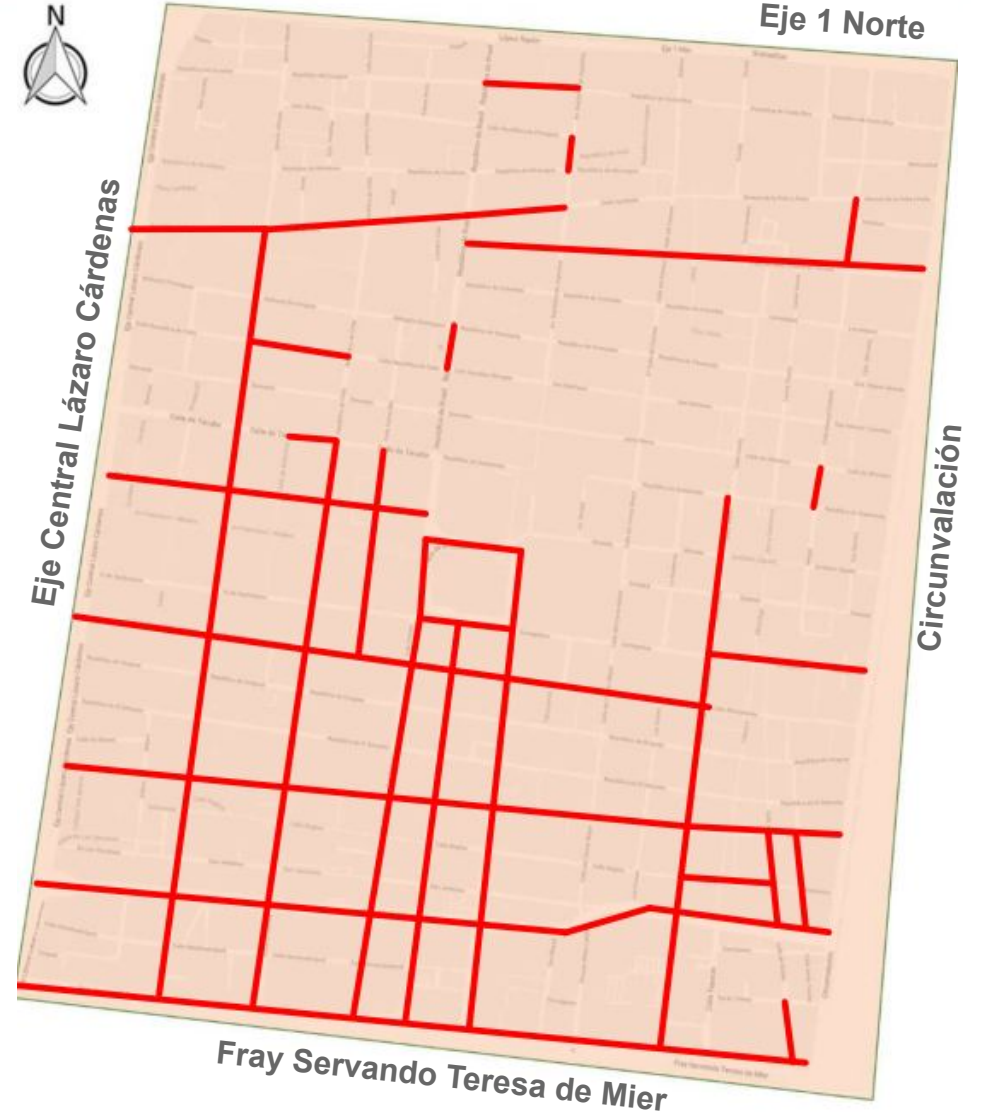


SACMEX Drenaje | Ejecución del programa

Desazolve de la red de drenaje y accesorios hidráulicos

81 %
DE AVANCE

	PROGRAMADO	ANTERIOR	EJECUTADO	AVANCE
ATARJEA (METROS)	21,000	16,180	840	17,020
POZOS DE VISITA	370	281	15	296
REJILLAS DE PISO	150	153	18	171
COLADERA PLUVIAL	160	187	21	208
ALBAÑAL (METROS)	1,500	1,300	127	1,427




SACMEX Drenaje | Reporte Fotográfico



PLAZA SAN PABLO (ESQUINA CORREO MAYOR)

AVANCE DE TRABAJO LIMPIEZA Y DESAZOLVE DE 80 ML DE ATARJEA, 2 PV, 4 CP, 4 RP, 24 ML DE ALBAÑAL.

SACMEX Drenaje | Reporte Fotográfico



JOSÉ MARÍA IZAZAGA

(ENTRE PINO SUAREZ Y ESCUELA MEDICO MILITAR)

AVANCE DE TRABAJO LIMPIEZA Y DESAZOLVE DE 180 ML DE ATARJEA, 4 PV, 6 CP, 5 RP, 22 ML DE ALBAÑAL.


SACMEX Drenaje | Reporte Fotográfico



JOSÉ MARÍA IZAZAGA NO. 52 (ENTRE ISABEL LA CATOLICA Y BOLIVAR)

AVANCE DE TRABAJO LIMPIEZA Y DESAZOLVE DE 200 ML DE ATARJEA, 3 PV, 4 CP, 3 RP, 15 ML DE ALBAÑAL.

SACMEX Drenaje | Reporte Fotográfico



REPÚBLICA DE ECUADOR NO. 110

(ENTRE REPÚBLICA DE BRASIL Y REPÚBLICA DE ARGENTINA)

AVANCE DE TRABAJO LIMPIEZA Y DESAZOLVE DE 200 ML DE ATARJEA, 3 PV, 2 CP, 2 RP, 4 REGISTROS DOMICILIARIOS, 30 ML DE ALBAÑAL.

SACMEX Drenaje | Reporte Fotográfico

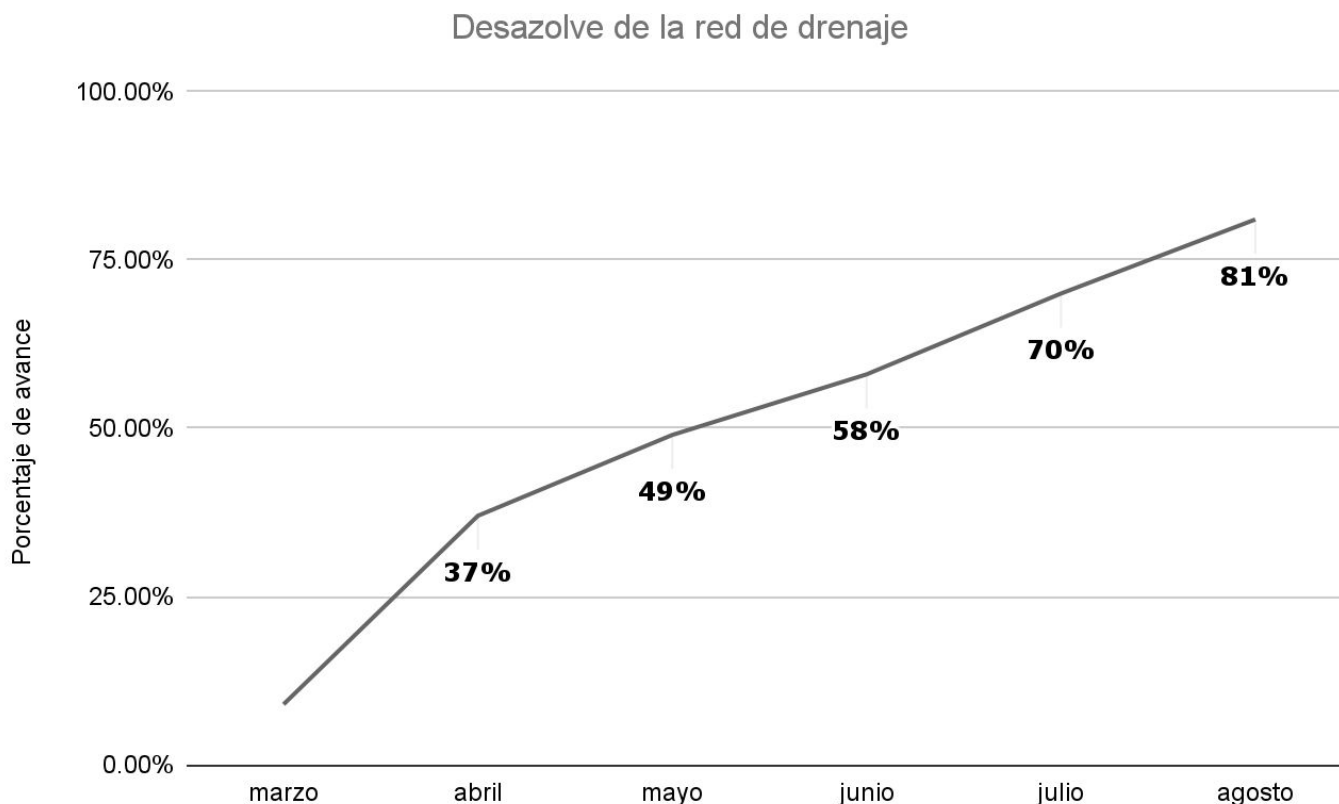


5 DE FEBRERO

(ENTRE REGINA Y JOSÉ MA. IZAZAGA)

AVANCE DE TRABAJO LIMPIEZA Y DESAZOLVE DE 180 ML DE ATARJEA, 3 PV, 5 CP, 4 RP, 36 ML DE ALBAÑAL.

SACMEX Drenaje | Seguimiento de indicadores - marzo a agosto 2021



81 %
avance acumulado
marzo - agosto

17.02 km en atarjea
296 pozos de visita
171 rejillas de piso
208 coladeras pluviales
1,427 m de albañal



Secretaría de Obras y Servicios



Dirección General de Obras de Infraestructura Vial





GOBIERNO DE LA
CIUDAD DE MÉXICO

SECRETARÍA DE
OBRAS Y SERVICIOS

SECRETARÍA DE OBRAS Y SERVICIOS

Dirección General de Obras de Infraestructura Vial

Martes, 07 de septiembre de 2021



GOBIERNO DE LA
CIUDAD DE MÉXICO

SECRETARÍA DE
OBRAS Y SERVICIOS

Fechas de Conclusión de Obras

SOS-DGOIV | DGCOP – TERMINACIÓN DE OBRAS 2020 - 2021


OBRA	AVANCE FÍSICO	FECHA DE TÉRMINO REAL
CALLE ZARCO TRABAJOS DE REHABILITACIÓN Y RECONFIGURACIÓN	100.00%	INAUGURADA
SANTA MARIA LA REDONDA NORTE TRABAJOS DE REHABILITACIÓN Y RECONFIGURACIÓN	100.00%	INAUGURADA
AV. BALDERAS TRABAJOS DE REHABILITACIÓN Y RECONFIGURACIÓN	100.00%	INAUGURADA
TACUBA	74.60%	18/10/2021
5 DE MAYO	27.50%	04/10/2021
PLAZA SOLIDARIDAD	4.14%	30/11/2021
PLAZA MARTÍ	5.04%	30/11/2021
SAN HIPÓLITO (MINA-SOTO-HÉROES-VIOLETA-SAN FERNANDO Y AV. HIDALGO)	2.00%	30/12/2021
REPÚBLICA DE CHILE	3.15%	30/12/2021
PLAZA EMPEDRADILLO	0.00%	30/11/2021
SAN ILDEFONSO Y JUSTO SIERRA	0.00%	30/12/2021
REFORMA, DE AV. HIDALGO A GLORIETA VIOLETA	0.00%	30/12/2021

SOS-DGOIV | Gráficos - Rescate Urbano del Centro Histórico

5 DE MAYO

EN PROCESO:

- SE REALIZAN TRABAJOS DE DEMOLICIÓN, CARGA Y RETIRO DE MATERIAL PRODUCTO DE LA DEMOLICIÓN, COLADO DE GUARNICIONES, COLOCACIÓN DE ADOCRETO, COLOCACIÓN DE TIERRA VEGETAL Y COLOCACIÓN DE ÁRBOLES Y ARBUSTOS.



		PROGRAMA DE ACTIVIDADES DE OBRA, AVENIDA 5 DE MAYO																													
DESCRIPCIÓN DEL PROYECTO	AVANCE	JUNIO				JULIO				AGOSTO					SEPTIEMBRE				OCTUBRE				NOVIEMBRE								
		1	2	3	4	1	2	3	4	1	2	3	4	5	1	2	3	4	1	2	3	4	1	2	3	4					
																06-sep-21															
REHABILITACIÓN DE LA AVENIDA 5 DE MAYO	PROGRAMADO	07/06/2021												36.80%				04/10/2021													
	REAL	28/06/2021																27.50%													

SOS-DGOIV | Gráficos - Rescate Urbano del Centro Histórico

TACUBA

EN PROCESO:

- SE REALIZA REPROGRAMACIÓN DEL PROGRAMA DE OBRA DE ACUERDO A LA ACTUALIZACIÓN DEL PROYECTO, SE REALIZA SUMINISTRO Y COLOCACIÓN DE LUMINARIAS DE ALUMBRADO PÚBLICO, COLADO DE GUARNICIONES Y COLOCACIÓN DE TIERRA VEGETAL EN JARDINERAS.



PROGRAMA DE ACTIVIDADES DE OBRA, CALLE DE TACUBA

DESCRIPCIÓN DEL PROYECTO	AVANCE	JUNIO				JULIO				AGOSTO					SEPTIEMBRE				OCTUBRE				NOVIEMBRE								
		1	2	3	4	1	2	3	4	1	2	3	4	5	1	2	3	4	1	2	3	4	1	2	3	4					
																06-sep-21															
REHABILITACIÓN DE LA CALLE DE TACUBA	PROGRAMADO	21/06/2021									89.00%				18/10/2021																
	REAL	28/06/2021									74.60%																				

SOS-DGOIV | Gráficos - Rescate Urbano del Centro Histórico

REPÚBLICA DE CHILE

EN PROCESO:

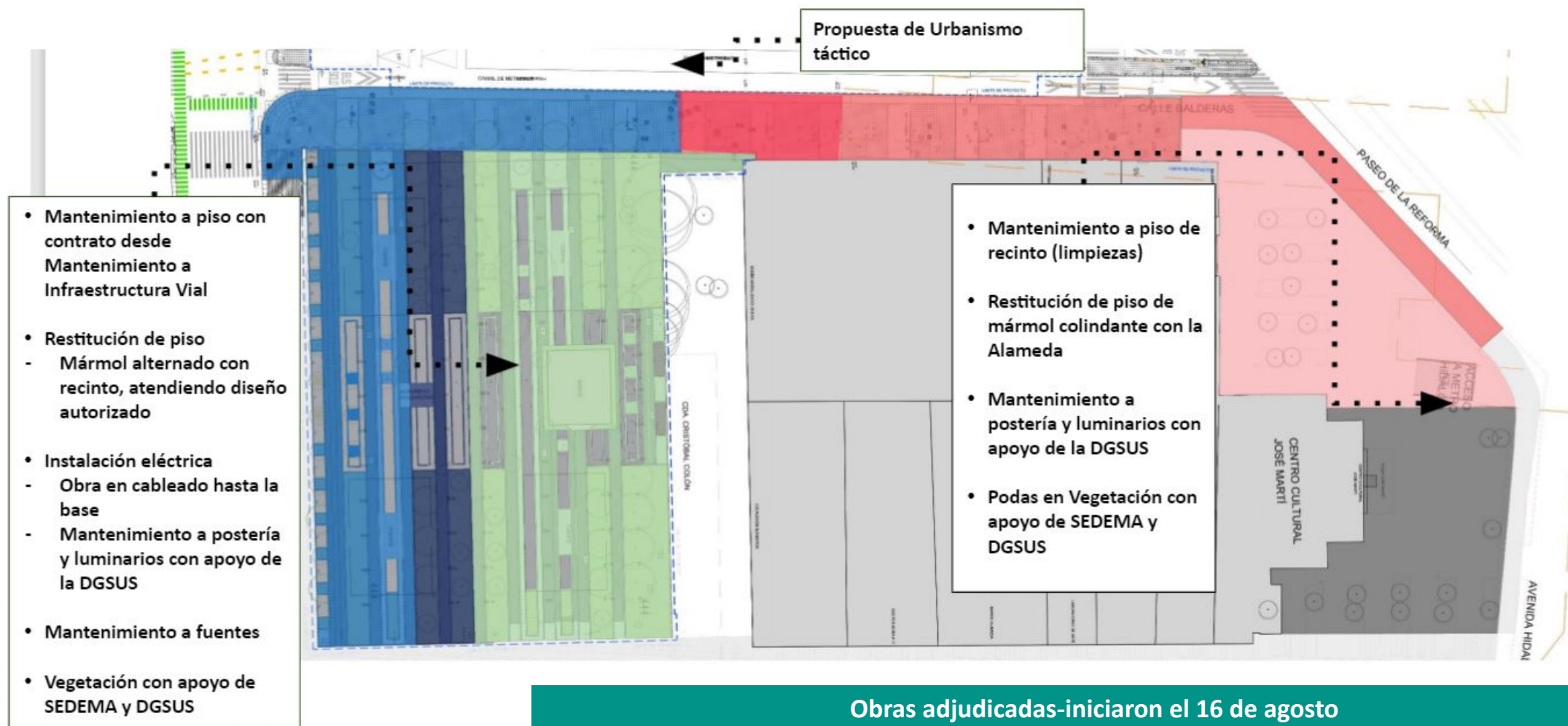
- SE REALIZAN RECORRIDOS DE TRAMOS CON SACMEX, INAH, DCOIV, SSC, SEMÁFOROS Y CFE



		PROGRAMA DE ACTIVIDADES DE OBRA, CALLE REPÚBLICA DE CHILE																													
DESCRIPCIÓN DEL PROYECTO	AVANCE	JULIO				AGOSTO					SEPTIEMBRE				OCTUBRE				NOVIEMBRE				DICIEMBRE								
		1	2	3	4	1	2	3	4	5	1	2	3	4	1	2	3	4	1	2	3	4	1	2	3	4	5				
											06-sep-21																				
REHABILITACIÓN DE LA CALLE REPÚBLICA DE CHILE	PROGRAMADO	16/08/2021				5.80%					15/12/2021																				
	REAL	16/08/2021				3.15%																									

SOS-DGOIV | Gráficos - Rescate Urbano del Centro Histórico

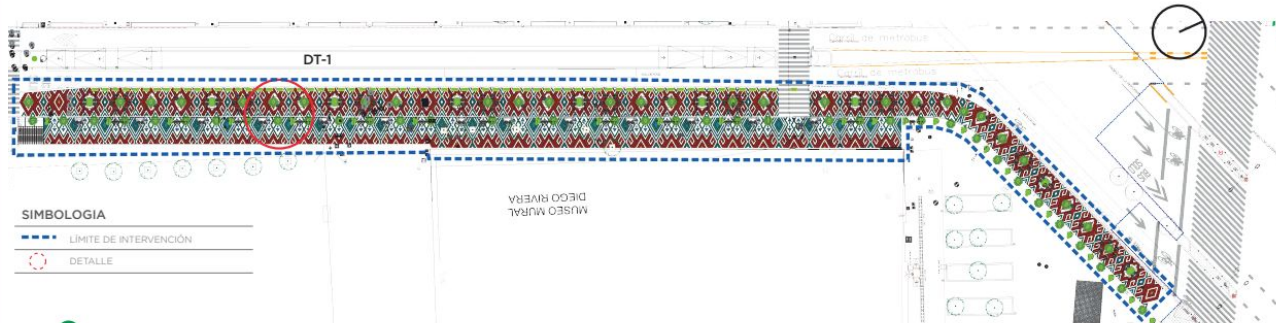
PLAZAS MARTÍ Y SOLIDARIDAD-GENERALIDADES



Obras adjudicadas-iniciaron el 16 de agosto

SOS-DGOIV | Gráficos - Rescate Urbano del Centro Histórico

PLAZAS MARTÍ Y SOLIDARIDAD-SECCIÓN BALDERAS



1 RECONFIGURACIÓN VIAL

- Urbanismo táctico
- Balizamiento
- Ampliación del área peatonal

2 VEGETACIÓN

- 90 árboles colocados en macetones
- Astronómica y Plumaria por recomendación de SEDEMA
- Vegetación Baja en macetones

3 MOBILIARIO URBANO

- Bancas de concreto (119 pzas)

4 SEÑALIZACIÓN VERTICAL

5 MEJORAMIENTO VISUAL DE LA ZONA

- Retiro de casetas telefónicas.

ÁREA DE INTERVENCIÓN

1,775 m²

ÁREA PEATONAL GANADA

992 m²

ÁREA VERDE

55 m²



DETALLE 1



SOS-DGOIV | Gráficos - Rescate Urbano del Centro Histórico

PLAZA DE LA SOLIDARIDAD

EN PROCESO:

- SE REALIZAN TRABAJOS DE LEVANTAMIENTO TOPOGRÁFICO, TRAZO Y NIVELACIÓN, DEMOLICIÓN DE GUARNICIONES Y BANQUETAS.



PROGRAMA DE ACTIVIDADES DE OBRA, PLAZA DE LA SOLIDARIDAD

DESCRIPCIÓN DEL PROYECTO	AVANCE	JUNIO				JULIO				AGOSTO					SEPTIEMBRE				OCTUBRE				NOVIEMBRE								
		1	2	3	4	1	2	3	4	1	2	3	4	5	1	2	3	4	1	2	3	4	1	2	3	4					
																06-sep-21															
REHABILITACIÓN DE LA PLAZA DE LA SOLIDARIDAD	PROGRAMADO	16/08/2021									23.15%				14/10/2021																
	REAL	16/08/2021									4.14%																				

SOS-DGOIV | Gráficos - Rescate Urbano del Centro Histórico

PLAZA DE LA SOLIDARIDAD



SOS-DGOIV | Gráficos - Rescate Urbano del Centro Histórico

PLAZA MARTÍ

EN PROCESO:

- POR INICIAR TRABAJOS DE MANTENIMIENTO, SE REALIZAN CAMBIOS DE PIEZAS DE MÁRMOL EN PASILLOS DE LA PLAZA.



PROGRAMA DE ACTIVIDADES DE OBRA, PLAZA JOSÉ MARTÍ

DESCRIPCIÓN DEL PROYECTO	AVANCE	JUNIO		JULIO				AGOSTO					SEPTIEMBRE				OCTUBRE				NOVIEMBRE									
		1	2	3	4	1	2	3	4	1	2	3	4	5	1	2	3	4	1	2	3	4	1	2	3	4				
															06-sep-21															
REHABILITACIÓN DE LA PLAZA JOSÉ MARTÍ	PROGRAMADO	16/08/2021												26.19%				14/10/2021												
	REAL	16/08/2021												5.04%																

SOS-DGOIV | Gráficos - Rescate Urbano del Centro Histórico

POLÍGONO SAN HIPÓLITO

Calle Violeta

SIMBOLOGÍA

- LÍMITE DE INTERVENCIÓN
- ESTADO ACTUAL



1 EXTENSIÓN GEOMÉTRICA

- Prefabricado Amarillo Oaxaca
- Recinto de 60x40 cm
- Precolada color Terracota 60x40cm
- Conformación de cajetes y nueva vegetación

2 CRUCES SEGUROS

- Piezas Podo Táctiles
- Bolardos (43 pzas)
- Señalización horizontal
- Renivelación de banqueta
- Ajuste a radios de giro en abanicos

3 ILUMINACIÓN

- Colocación de 20 Luminarias vehiculares
- Colocación de 54 Luminarias peatonales

4 VEGETACIÓN

- Lirio Morado (2 865 pzas)
- Lavanda (1589 pzas)
- Agapardo azul (3707 pzas)
- Astronómica roja (22 pzas)
- Jacaranda (13 pzas)
- Trueno (02 pzas)

5 MOBILIARIO URBANO

- Colocación de Racks (08 pzas)
- Bancas de concreto de diversas medidas (23 pzas)
- Mesas Urbanas (02 pzas)

6 SEÑALIZACIÓN VERTICAL Y HORIZONTAL

7 CREACIÓN DE CICLOVÍA

- 450 ml de intervención

ÁREA DE INTERVENCIÓN

8,775 m²

ÁREA PEATONAL GANADA

1,025 m²

ÁREA VERDE

925 m²



Inició obra inducida el 16/08

SOS-DGOIV | Gráficos - Rescate Urbano del Centro Histórico

POLÍGONO SAN HIPÓLITO

Calle Héroes

SIMBOLOGIA

- LIMITE DE INTERVENCIÓN
- ESTADO ACTUAL



1 EXTENSIÓN GEOMÉTRICA

- Recinto color negro de 60x40 cm
- Conformación de cajetes y nueva vegetación

2 CRUCES SEGUROS

- Piezas Podo Táctiles
- Bolardos (04 pzas)
- Señalización horizontal
- Renivelación de banqueta
- Ajuste a radios de giro en abanicos

3 ILUMINACIÓN

- Colocación de 18 Luminarias vehiculares
- Colocación de 34 Luminarias peatonales

4 VEGETACIÓN

- Lirio Morado (1769 pzas)
- Lavanda (820 pzas)
- Agapando azul (759 pzas)
- Astronómica roja (07 pzas)
- Trueno (06 pzas)

5 MOBILIARIO URBANO

- Colocación de Racks (08 pzas)

6 SEÑALIZACIÓN VERTICAL Y HORIZONTAL

ÁREA DE INTERVENCIÓN

5,395 m²


ÁREA PEATONAL GANADA

950m²

ÁREA VERDE

316 m²

Inició obra inducida el 16/08



SOS-DGOIV | Gráficos - Rescate Urbano del Centro Histórico

POLÍGONO SAN HIPÓLITO

Calle Mina



1 EXTENSIÓN GEOMÉTRICA

- Recinto color negro de 60x40 cm
- Prefabricado Amarillo Reforma
- Conformación de cajetes y nueva vegetación

2 CRUCES SEGUROS

- Piezas Podo Táctiles
- Bolardos (19 pzas)
- Señalización horizontal
- Renivelación de banquetta
- Ajuste a radios de giro en abanicos

3 ILUMINACIÓN

- Colocación de 21 Luminarias vehiculares
- Colocación de 45 Luminarias peatonales

4 VEGETACIÓN

- Lirio Morado (2893 pzas)
- Lavanda (935 pzas)
- Agapanto blanco (1382 pzas)
- Agapanto azul (654 pzas)
- Astronómica roja (07 pzas)
- Trueno (06 pzas)

5 MOBILIARIO URBANO

- Bancas de concreto (02 pzas)

6 SEÑALIZACIÓN VERTICAL Y HORIZONTAL

ÁREA DE INTERVENCIÓN

7,072 m²

ÁREA PEATONAL GANADA

865 m²

ÁREA VERDE

582 m²

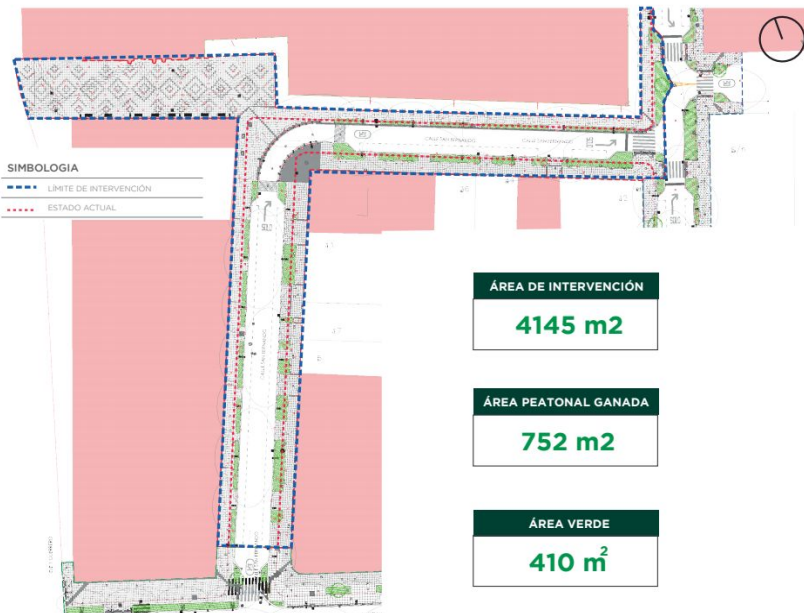


Inició obra inducida el 16/08

SOS-DGOIV | Gráficos - Rescate Urbano del Centro Histórico

POLÍGONO SAN HIPÓLITO

Calle San Fernando



- EXTENSIÓN GEOMÉTRICA**
 - Recinto color negro de 60x40 cm
 - Conformación de cajetes y nueva vegetación
 - Marmol Sto. Tomás
 - Recinto Encorchado
- CRUCES SEGUROS**
 - Piezas Podo Táctiles
 - Bolardos (**29** pzas)
 - Señalización horizontal
 - Renovación de banqueta
 - Ajuste a radios de giro en abanicos
- ILUMINACIÓN**
 - Colocación de **09** Luminarias vehiculares
 - Colocación de **21** Luminarias peatonales
- VEGETACIÓN**
 - Lirio Morado (**2294** pzas)
 - Lavanda (**1033** pzas)
 - Agapando azul (**956** pzas)
- MOBILIARIO URBANO**
 - Bancas de Concretos (**08** pzas)
- SEÑALIZACIÓN VERTICAL Y HORIZONTAL**



Inició obra inducida el 16/08

SOS-DGOIV | Gráficos - Rescate Urbano del Centro Histórico

POLÍGONO SAN HIPÓLITO

Avenida Hidalgo

SIMBOLOGÍA

	LÍNEA DE INTERVENCIÓN
	ESTADO ACTUAL
	ÁREA PEATONAL GANADA
	VEGETACIÓN PROPIUESTA

1 EXTENSIÓN GEOMETRICA (3 metros en ambas aceras)

Con materiales:

- Prefabricado Amarillo Oaxaca
- Recinto de 40 x 40 cm
- Guarnición color Amarillo Oaxaca
- Conformación de cajetes con vegetación existente y nueva vegetación.

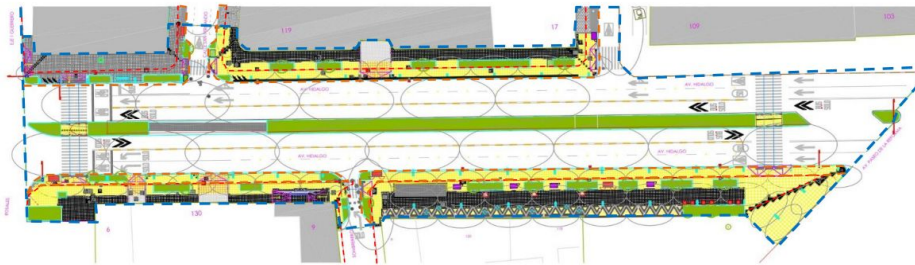
2 CRUCES SEGUROS

- Piezas Podotáctiles
- Bolardos (43 pzas)
- Señalización Horizontal
- Renivelación de banqueteta para generar cruces a nivel
- Ajuste a radios de giro en abanicos.

3 VEGETACIÓN

- Agapando Blanco (1,538 pzas)
- Astronómica Roja (8 pzas)
- Lirio Morado (8,438 pzas)
- Pata de Vaca (9 pzas)

4 SEÑALIZACIÓN VERTICAL Y HORIZONTAL



5 ILUMINACIÓN

- Colocación de 15 Luminarias vehiculares
- Colocación de 25 Luminarias peatonales

6 MOBILIARIO URBANO

- Colocación de Racks (6 Pzas).
- Bancas de concreto de diversas medidas (46 pzas)
- Mesas Urbanas (8 pzas).

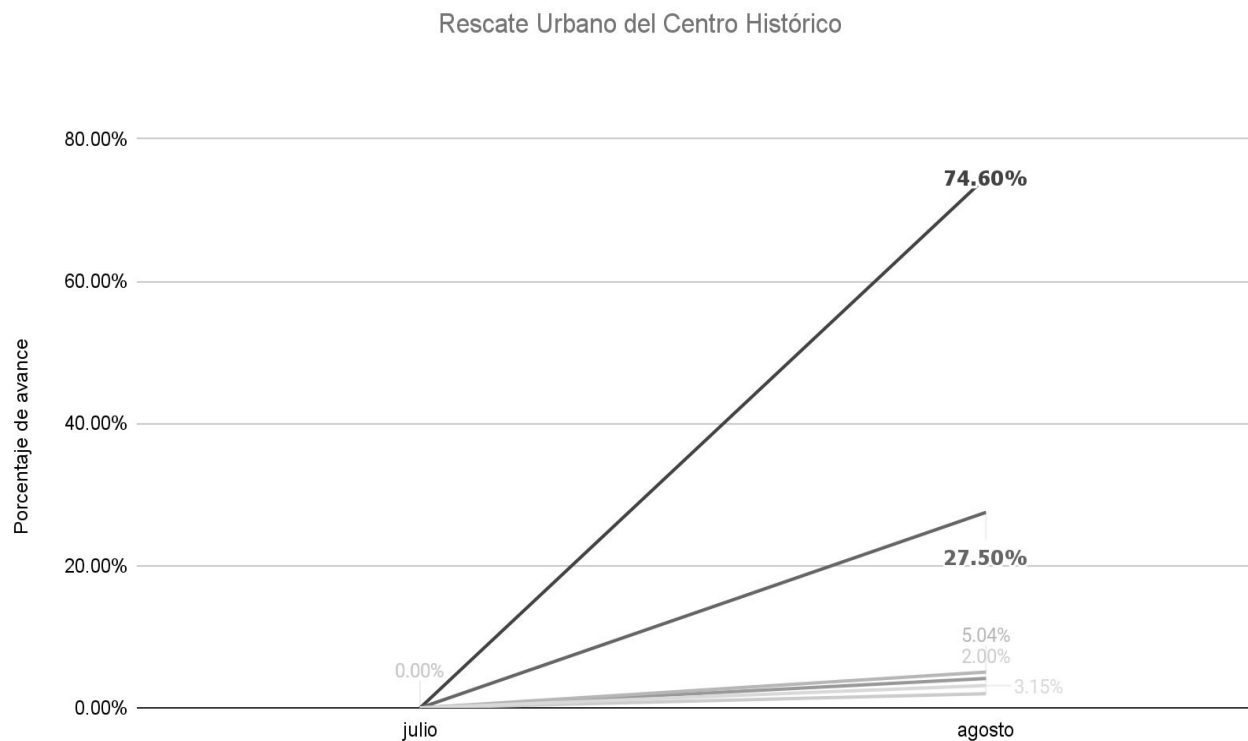
840 M² DE ÁREA PEATONAL GANADA
 1700 M² ÁREA VERDE GANADA (SOLO CAJETES)
 17 ARBOLES NUEVOS
 40 LUMINARIAS NUEVAS

Inició obra inducida el 16/08



SOS-DGOIV | Seguimiento de indicadores - agosto 2021

19.41%
avance global
agosto



03 Obras terminadas

- Zarco
- Sta. María la Redonda
- Av. Balderas

06 Obras en proceso

- Tacuba
- 5 de mayo
- Plaza Solidaridad
- Plaza Martí
- San Hipólito
- Rep. de Chile

03 Obras por iniciar

- Plaza Empedradillo
- San Idefonso y Justo Sierra
- Reforma, Av. Hidalgo a Glorieta Violeta



Secretaría de Obras y Servicios



Dirección General de Construcción de Obras Públicas



SOS-DCOP | Indicadores - Construcción de PILARES “La Pulga”

AL 05 DE SEPTIEMBRE DE 2021

DATOS GENERALES CONTRATISTA	
Nº. CONTRATO	DGCOP-LPN-L-1-275-20
CONTRATISTA	INOVACION Y PROMOCION DE LA CONSTRUCCION, S.A. DE C.V.
PLAZO DE EJECUCIÓN	149 DIAS CALENDARIO
FECHA DE INICIO	02/10/2020
FECHA DE TEMINACIÓN	27/02/2021
SUPERFICIE DEL TERRENO	3,076.31
AREA DE CONSTRUCCIÓN TOTAL	2,214.00 M2
AREAS EXTERIORES	3,625.00 M2

ESTADO FINANCIERO	
IMPORTE DEL CONTRATO S/IVA	\$ 19,989,459.25
IMPORTE ESTIMADO (PAGADO)S/IVA	\$8,027,891.43
IMPORTE POR ESTIMAR S/IVA	\$ 11,961,567.82

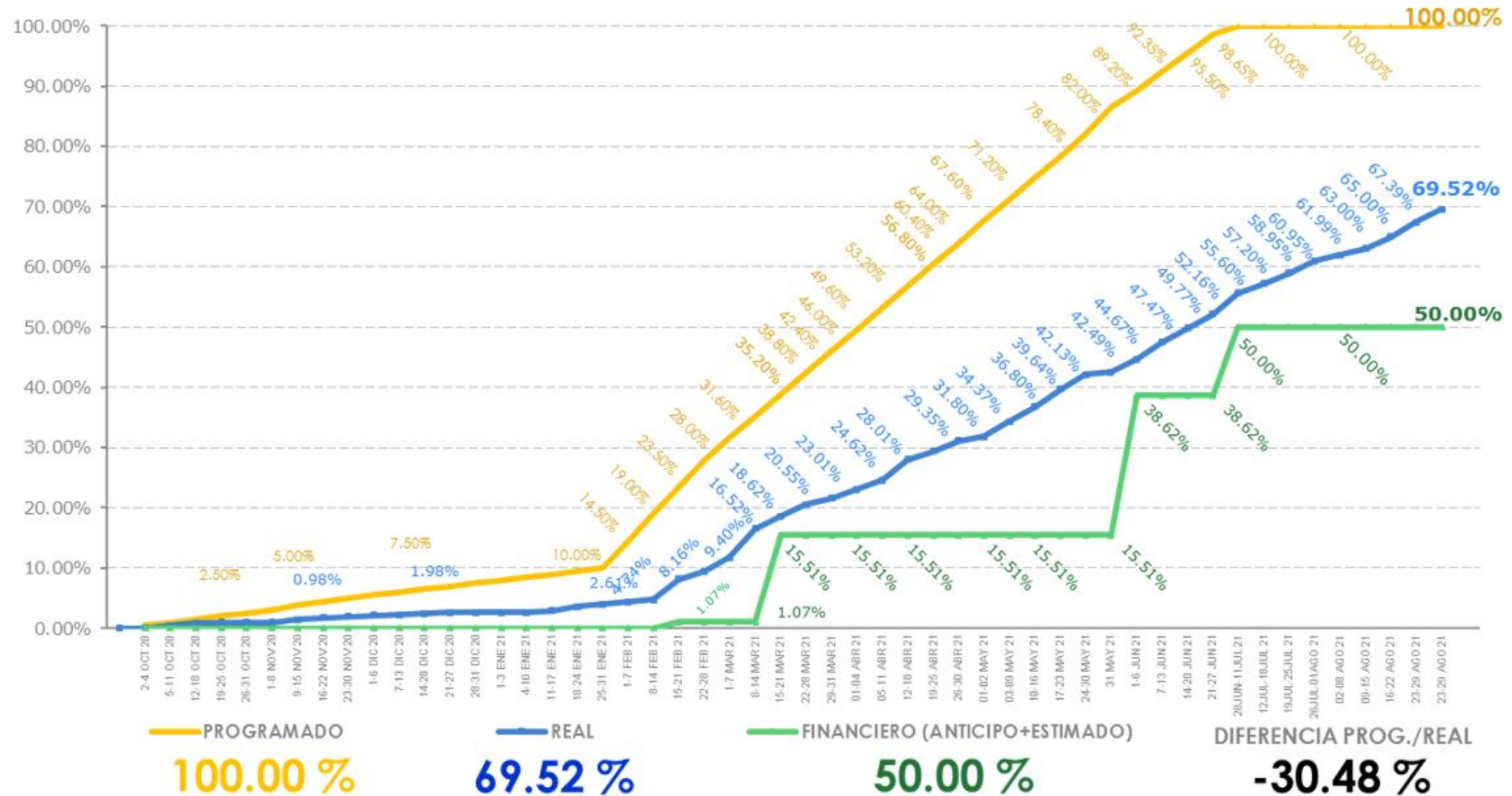
ANTICIPO	
ANTICIPO OTORGADO	SIN ANTICIPO
ANTICIPO AMORTIZADO	\$ -
ANTICIPO POR AMORTIZAR	\$ -



PERSPECTIVA DEL PROYECTO

RESIDENTE:
ARQ. GRACIELA DUARTE CALIXTO
J.U.D. DE SUPERVISION DE CONSTRUCCION C2

SOS-DCOP | Indicadores - Construcción de PILARES “La Pulga”



SOS-DCOP | Reporte fotográfico - Construcción de PILARES “La Pulga”



**COLOCACION DE ALFARDAS METALICAS
DE LAS ESCALERAS INTERIORES DE LA PLANTA BAJA
(EJES B/4-5 Y C/2-3)**



**LIMPIEZA EN MUROS Y LOSAS
DE CONCRETO ARMADO EN LA PLANTA BAJA**

SOS-DCOP | Indicadores - Construcción de PILARES “La Pulga”



**COLADO CON CONCRETO PREMEZCLADO
F'C=250KG/CM2 PARA PRETILES EN AZOTEA (1-6/B-C)**



**COLOCACION DE ENLADRILLADO EN AZOTEA
(EJES 1-6/B-C)**

SOS-DCOP | Indicadores - Construcción de PILARES “La Pulga”



RELLENOS CON MATERIAL PRODUCTO DE EXCAVACION PARA DAR NIVEL DE PROYECTO DEL PATIO DE CONVERSATORIOS (EJES A-B/1-6)



RELLENOS CON MATERIAL PRODUCTO DE EXCAVACION PARA DAR NIVEL DE PROYECTO DEL PATIO RECREO (EJES C-D/1-6)

SOS-DCOP | Indicadores - Construcción de PILARES “La Pulga”



**COLOCACION DE CIMBRA DE MADERA
PARA CIMENTACION Y MURO BAJO
DEL PARQUE (EJES 7-E)**



**COLADO CON CONCRETO PREMEZCLADO
F'C=250KG/CM2 PARA CIMENTACION Y MURO BAJO
DEL PARQUE (EJE 7-E)**

SOS-DCOP | Indicadores - Construcción de PILARES “La Pulga”



VISTA PANORAMICA NORESTE




VISTA PANORAMICA NOROESTE

SOS-DCOP | Indicadores - Construcción de PILARES “La Pulga”

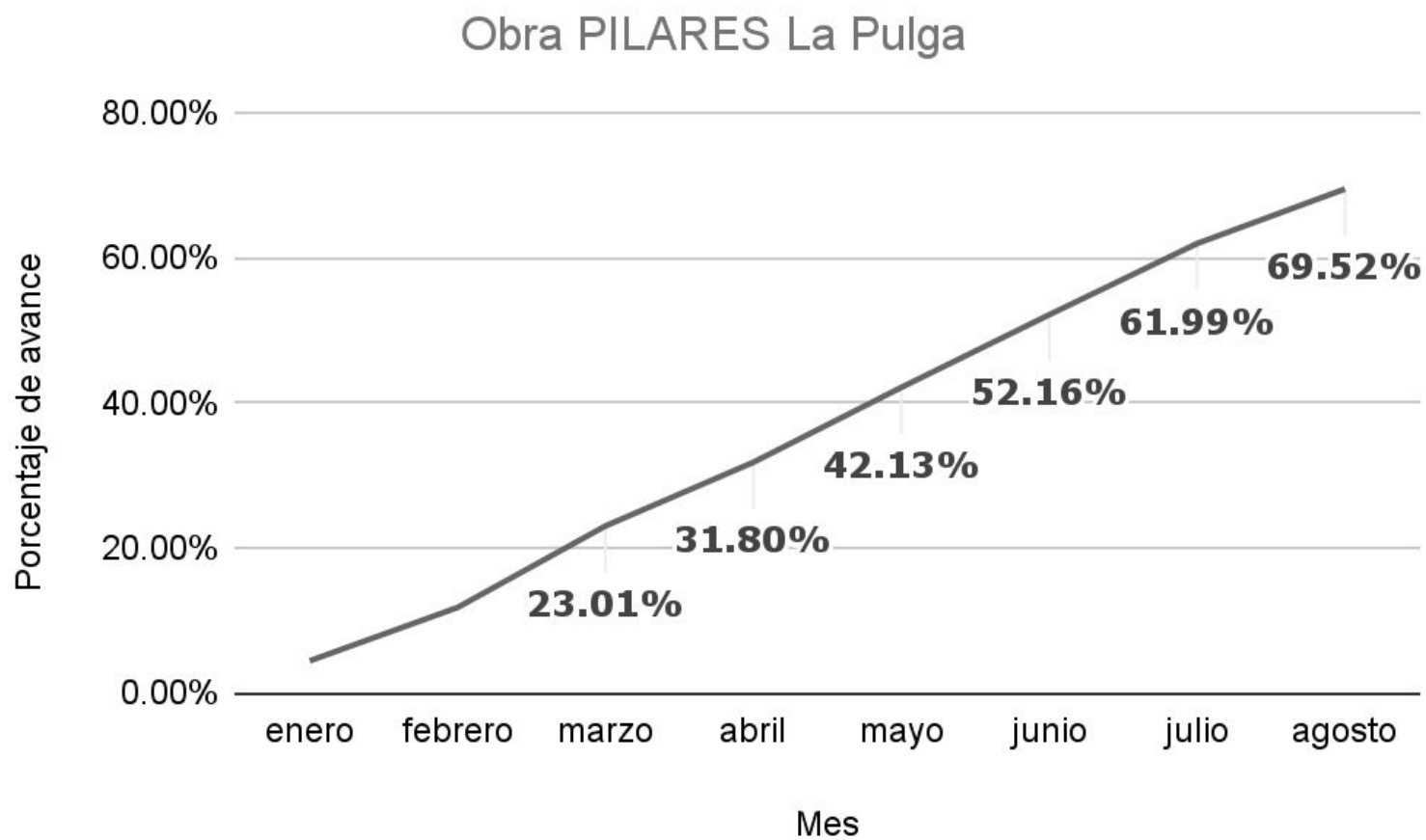


VISTA PANORAMICA SURESTE



VISTA PANORAMICA SUROESTE

SOS-DCOP | Seguimiento de Indicadores - enero a agosto 2021



69.52%
avance de obra
enero - agosto

*Está programado el término de la obra para octubre 2021



Secretaría de Obras y Servicios



Dirección General de Servicios Urbanos y Sustentabilidad
Alumbrado Público



SOS-DGSUS Alumbrado Público | Indicadores

Tema	Indicador	Periodicidad	Semana 35 Al 27 de agosto	Semana 36 Al 3 de septiembre	Próximo reporte
Alumbrado Público	Número de luminarias reparadas en vías del PA del CH	Semanal	109	13	21 de septiembre

Total 122

SOS-DGSUS Alumbrado Público | Anexo de indicadores

REPORTE DE LUMINARIAS REPARADAS EN CENTRO HISTÓRICO PERÍMETRO A / SEMANA 34

DIRECCIÓN	ENTRE CALLES	COLONIA	CANTIDAD	INCIDENCIA	MOTIVO
Alameda Central	Dr. Mora y Ángela Peralta	CENTRO	1	Reposición de luminaria tipo Urban	Falta Luminaria
Av Juárez	Calle Dolores y Calle López	CENTRO	2	Reconexión en líneas de alimentación	Luminaria apagada
Av. José María Izazaga	Isabel la Católica y 5 de Febrero	CENTRO	1	Reconexión en líneas de alimentación	Luminaria apagada
Av. Juárez	Calle Humboldt y Balderas	CENTRO	4	Reconexión en líneas de alimentación	Luminaria apagada
Av. Juárez	Balderas y Azueta	CENTRO	41	Reconexión en líneas de alimentación	Circuito apagado
Av. Juárez	Balderas y Azueta	CENTRO	40	Reconexión en líneas de alimentación	Circuito apagado
Av. Juárez	Calle Dolores y Calle López	CENTRO	19	Reconexión en líneas de alimentación	Circuito apagado
Plaza de la Constitución	Monte de Piedad y Moneda	CENTRO	1	Cambio lámpara y balastro	Luminaria apagada
		TOTAL	109		



SOS-DGSUS Alumbrado Público | Anexo de indicadores

REPORTE DE LUMINARIAS REPARADAS EN CENTRO HISTÓRICO PERÍMETRO A / SEMANA 35

DIRECCIÓN	ENTRE CALLES	COLONIA	CANTIDAD	INCIDENCIA	MOTIVO
Av. Juárez	Calle Luis Moya y Calle Dolores	CENTRO	1	Reconexión de líneas sulfatadas y cambió de balastro	Luminaria apagada
	Calle Luis Moya y Calle Dolores	CENTRO	1	Reconexión de líneas sulfatadas	Luminaria apagada
	Calle Doctor Mora y Ángela Peralta	CENTRO	1	Reconexión de líneas	Luminaria apagada
Alameda Central	Av. Hidalgo y Av. Juárez	CENTRO	1	Reconexión de líneas sulfatadas y cambió de lámpara	Luminaria apagada
	Av. Hidalgo y Av. Juárez	CENTRO	1	Reconexión de líneas sulfatadas	Luminaria apagada
AV. José María Pino Suárez	Calle República de Uruguay y Calle República de El Salvador	CENTRO	1	Cambio de lámpara y balastro	Luminaria apagada
Calle República de Ecuador	Calle República de Brasil y Calle República de Argentina	CENTRO	1	Reconexión de líneas sulfatadas	Luminaria apagada
Av. Arcos de Belén	Calle Revillagigedo y Av. Balderas	CENTRO	5	Reconexión de líneas	Circuito apagado
Calle San Jerónimo	AV. José María Pino Suárez y Calle Correo Mayor	CENTRO	1	Cambió de lámpara.	Luminaria apagada
TOTAL			13		

SOS-DGSUS Alumbrado Público | Gráficas de Indicadores

AV. JUÁREZ



RECONEXIÓN DE LÍNEAS DE ALIMENTACIÓN/ CIRCUITOS APAGADOS

SOS-DGSUS Alumbrado Público | Gráficas de Indicadores

ALAMEDA CENTRAL



RECONEXIÓN DE LÍNEAS SULFATADAS/CIRCUITO APAGADO

SOS-DGSUS Alumbrado Público | Gráficas de Indicadores


JOSÉ MARÍA PINO SUÁREZ



CAMBIO DE BALASTRO/ LUMINARIA APAGADA

SOS-DGSUS Alumbrado Público | Gráficas de Indicadores

ARCOS DE BELÉN



RECONEXIÓN DE LÍNEAS/ CIRCUITO APAGADO

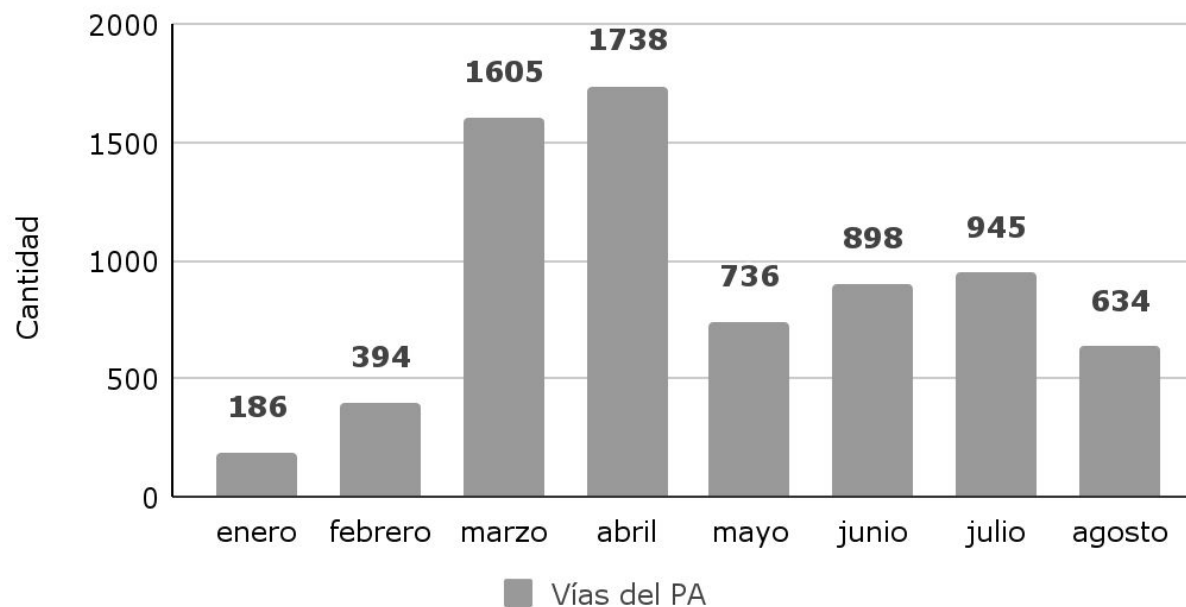
SOS-DGSUS Alumbrado Público | Seguimiento de indicadores - enero a agosto 2021

7,136

reparaciones de luminarias


enero - agosto

Reparación a luminarias en CH







Secretaría de Obras y Servicios



Dirección General de Servicios Urbanos y Sustentabilidad
Subdirección de Parques “B”



SOS-DGSUS Subdirección de Parques “B” | Indicadores

Tema	Indicador	Periodicidad	09 al 22/08	23/08 al 05/09	Próximo reporte
Limpieza	Kilómetros Barridos de guarnición en el perímetro “A” del Centro Histórico	Quincenal	8,618.512 km	8,618.512 Km	21 de septiembre
Limpieza	Metros cuadrados Barridos de Banquetas en el perímetro “A” del Centro Histórico	Quincenal	16,768,780 m2	16,768,780 m2	
Limpieza	Metros Cuadrados Barridos de Plazas y Corredores en el perímetro “A” del Centro Histórico	Quincenal	8,474,312 m2	8,474,312 m2	

SOS-DGSUS Subdirección de Parques “B” | Indicadores

Tema	Indicador	Periodicidad	09 al 22/08	23/08 al 05/09	Próximo reporte
Limpieza	Kilómetros de Barrido Mecánico en el perímetro “A” del Centro Histórico	Quincenal	1,279.040 km	1,279.040 km	21 de septiembre
Limpieza	Metros cúbicos de residuos sólidos levantados en tiraderos clandestinos y recolección de residuos producto del barrido en el perímetro “A” del Centro Histórico	Quincenal	7,098 m3	6,934 m3	
Recolección de tierra	Metros cúbicos de tierra recolectada en el perímetro “A” del Centro Histórico	Quincenal	113.50 m3	117.00 m3	

SOS-DGSUS Subdirección de Parques “B” | Indicadores

Tema	Indicador	Periodicidad	09 al 22/08	23/08 al 05/09	Próximo reporte
Lavado de papeleras	Piezas de papeleras lavadas en el perímetro “A” del Centro Histórico	Quincenal	1,120 piezas	1,120 piezas	21 de septiembre
Lavado	Metros cuadrados lavados en Plazas, Calles, Corredores peatonales y semipeatonales en el perímetro “A” del Centro Histórico	Quincenal	657,629 m2	627,990 m2	
Lavado de sitios críticos	Sitios críticos lavados en el perímetro “A” del Centro Histórico	Quincenal	18 Sitios (254 promedio en la quincena)	18 Sitios (256 promedio en la quincena)	

SOS-DGSUS Subdirección de Parques “B” | Indicadores

Tema	Indicador	Periodicidad	09 al 22/08	23/08 al 05/09	Próximo reporte
Recolección tiraderos clandestinos	Recolección diaria de 25 tiraderos clandestinos en el Perímetro “A” del Centro Histórico	Quincenal	25 Tiraderos (350 promedio en la quincena)	25 Tiraderos (350 promedio en la quincena)	21 de septiembre
Retiro de chicles	Piezas de Chicles retiradas en el Corredor Madero	Quincenal	4,991 piezas	3,957 piezas	
Eliminación de grafiti	Metros Cuadrados de grafiti eliminado en el Perímetro “A” el Centro Histórico	Quincenal	433.50 m2	1,624 m2	



SOS-DGSUS Subdirección de Parques “B” | Indicadores

Tema	Indicador	Periodicidad	09 al 22/08	23/08 al 05/09	Próximo reporte
Desratización	Desratización en el Perímetro “A” y “B” del Centro Histórico		Colocación 3,062 cebos cereal B, 50 Racumín Pasta y 514 larinat block en una superficie de 130,570 m2	Colocación 1,859 cebos cereal B, 2,423 cebos block , 130 Racumín Pasta en una superficie de 91,160 m2	21 de septiembre
Retiro de propaganda	Piezas retiradas de propaganda en el Perímetro “A” el Centro Histórico		1,860 piezas	1,827 piezas	
Atención en Retiro de Plantón	Atención en Retiro de Plantón el Perímetro “A” del Centro Histórico		01 atención	04 atenciones	

SOS-DGSUS Subdirección de Parques “B” | Gráficas - Acciones preventivas con el personal por COVID-19

- Toma la temperatura todos los días en los tres turnos.
- Entrega de caretas, cubrebocas y guantes a toda la gente para su protección.



SOS-DGSUS Subdirección de Parques “B” | Anexo de indicadores

ELIMINACIÓN DE GRAFITI

VIALIDAD	Cantidad	U.M.
REPÚBLICA DE CHILE DE TACUBA A BELISARIO DOMÍNGUEZ	12	m2
REPÚBLICA DEL SALVADOR DE EJE CENTRAL LÁZARO CÁRDENAS A JESÚS MARÍA	25	m2
MESONES DE JESÚS MARÍA A ALDACO	80	m2
ISABEL LA CATÓLICA DE AV. JOSÉ MARÍA IZAZAGA A TACUBA	24	m2
REPÚBLICA DE CUBA DE ALLENDE A EJE CENTRAL LÁZARO CÁRDENAS	8	m2
REPÚBLICA DE BRASIL ESQUINA BELISARIO DOMÍNGUEZ	4	m2
SAN JERÓNIMO DE CORREO MAYOR A SIMÓN BOLÍVAR	24	m2
REGINA DE SIMÓN BOLÍVAR A JESÚS MARÍA	16	m2
REPÚBLICA DE URUGUAY DE JESÚS MÁRIA A EJE CENTRAL LÁZARO CÁRDENAS	22.50	m2
5 DE FEBRERO DE 16 DE SEPTIEMBRE A AV. JOSÉ MARÍA IZAZAGA	42	m2
SIMÓN BOLÍVAR DE TACUBA A AV. JOSÉ MARÍA IZAZAGA	18	m2
PLAZA SANTO DOMINGO EN REPÚBLICA DE CUBA ESQUINA REPÚBLICA DE BRASIL	4	m2
VIZCAÍNAS DE ALDACO A EJE CENTRAL LÁZARO CÁRDENAS	4.50	m2
AV. HIDALGO DE AV. PASEO DE LA REFORMA A EJE CENTRAL LÁZARO CÁRDENAS (PROTESTA)	32	m2
EJE CENTRAL LÁZARO CÁRDENAS DE AV. HIDALGO A AV. 5 DE MAYO (PROTESTA)	6	m2
AV. 5 DE MAYO DE EJE CENTRAL LÁZARO CÁRDENAS A PALMA (PROTESTA)	9	m2
PLAZA DE LA CONSTITUCIÓN FRENTE A PALACIO NACIONAL ARROYO VEHICULAR (PROTESTA)	1,275	m2
PLAZA DE LA CONSTITUCIÓN FRENTE A PALACIO NACIONAL PLAZA (PROTESTA)	18	m2
TOTAL	1,624	m2


SOS-DGSUS Subdirección de Parques "B" | Anexo de indicadores

ELIMINACIÓN DE 1,340 M2 DE GRAFITI DE PROTESTA Y 284 M2 DE GRAFITI VANDÁLICO



SOS-DGSUS Subdirección de Parques "B" | Anexo de indicadores

ELIMINACIÓN DE GRAFITI




SOS-DGSUS Subdirección de Parques "B" | Gráficas de indicadores

ELIMINACIÓN DE GRAFITI



SOS-DGSUS Subdirección de Parques “B” | Gráficas de indicadores

Actividades de Limpieza Integral del Centro Histórico



SOS-DGSUS Subdirección de Parques "B" | Gráficas de indicadores

LAVADO DE PLAZA ZARCO





SOS-DGSUS Subdirección de Parques “B” | Gráficas de indicadores

RETIRO DE PLANTÓN DE LA FEDERACIÓN DE ESTUDIANTES CAMPESINAS SOCIALISTAS DE MÉXICO



SOS-DGSUS Subdirección de Parques “B” | Gráficas de indicadores

RETIRO DE PLANTÓN DEL FRENTE NACIONAL DE LIBERACIÓN SOCIAL EN PLAZA DE LA FUNDACIÓN




SOS-DGSUS Subdirección de Parques “B” | Gráficas de indicadores

RETIRO DE PLANTÓN DE VICTIMAS DE FRAUDE DEL INFONAVIT EN PLAZA DE LA CONSTITUCIÓN




SOS-DGSUS Subdirección de Parques “B” | Gráficas de indicadores

RETIRO DEL PLANTÓN DE LA COMUNIDAD INDIGENA TRIQUI DEL ESTADO DE OAXACA EN EJE CENTRAL



SOS-DGSUS Subdirección de Parques “B” | Gráficas de indicadores

Atención Fauna Nociva



SOS-DGSUS Subdirección de Parques “B” | Anexo de indicadores

Atención Fauna Nociva

Lugar	Cuadrantes	Ubicación	Actividad
Plaza de la Soledad	B	Limón, San Simón y Cuadrante de la Soledad, Col. Merced Balbuena, Alcaldía Venustiano Carranza.	Desratización 96 cebos block en 560 m2.
Vialidad General Anaya	B	De Eje 1 Oriente a San Ciprián Col. Merced Balbuena, Alcaldía Venustiano Carranza	Desratización 84 cebos block en 1,200 m2.
Vialidad San Ciprian	B	De General Anaya a Fray Servando Teresa de Mier, Col Merced Balbuena, Alcaldía Venustiano Carranza.	Desratización 45 cebos block en 1,200 m2.
Exterior del Mercado Candelaria	B	Corregidora, Congreso de la Unión, San Ciprián y General Anaya , Col. Merced Balbuena, Alcaldía Venustiano Carranza	Desratización 54 cebos block en 1,140 m2.
Exterior del Mercado de la Merced	B	Fray Servando Teresa de Mier, Eje 1 Ote. Circunvalación, General Anaya y San Ciprián, Col. Merced Balbuena, Alcaldía Venustiano Carranza.	Desratización 66 cebos block en 8,200 m2.
Vialidad Eje 1 Oriente Anillo de Circunvalación	B	Eje 1 Norte a San Pablo, Col. Morelos, Alcaldía Venustiano Carranza	Desratización 144 cebos block en 3,800 m2.
Vialidad San Pablo	A	De Eje 1 Oriente a Av. José María Pino Suárez, Col. Centro, Alcaldía Cuauhtémoc	Desratización 84 cebos cereal B y 69 cebos block en 2,100 m2.

SOS-DGSUS Subdirección de Parques “B” | Anexo de indicadores

Atención Fauna Nociva

Lugar	Cuadrantes	Ubicación	Actividad
Vialidad Av. José María Izazaga	A	De Isabel la Católica a Simón Bolívar, Col. Centro, Alcaldía Cuauhtémoc	Desratización 36 cebos cereal B y 54 cebos block en 1,400 m2.
Vialidad Eje 1 Norte Mosqueta	A	De Eje 1 Poniente Guerrero a Av. Paseo de la Reforma, lado sur y norte, Col. Guerrero, Alcaldía Cuauhtémoc	Desratización 57 cebos cereal B y 60 cebos block en 800 m2.
Vialidad Roldan	B	De Fray Servando Teresa de Mier a Puente de Santo Tomás, Col. Centro, Alcaldía Cuauhtémoc	Desratización 30 cebos cereal B y 45 cebos block en 450 m2.
Vialidad Eje 1 Oriente Anillo de Circunvalación	B	Fray Servando y Calzada de la Viga, Col. Esperanza, Alcaldía Venustiano Carranza	Desratización 84 cebos cereal B y 60 cebos block en 650 m2.
Plaza de la Constitución	A	Av. 20 de Noviembre, Av. José María Pino Suárez, Av. 5 de Mayo, 16 de Septiembre, Col. Centro, Alcaldía Cuauhtémoc	Desratización 24 cebos cereal B y 15 cebos block en 46,800 m2.
Plaza Teatro Blanquita	B	Eje Central Lázaro Cárdenas, Pensador Mexicano y Mina, Col. Centro, Alcaldía Cuauhtémoc	Desratización 36 cebos B y 36 cebos block en 1,800 m2.
Tiradero Clandestino	B	Plutarco Elías Calles y Congreso de la Unión, Col. Barrio Zapotla, Alcaldía Iztacalco	Desratización 630 cebos block, 130 racumin pasta y fumigación en 380 m2
Vialidad Av. Morelos	B	Congreso de la Unión a Calzada de la Viga, Col. Jamaica, Alcaldía Venustiano Carranza	Desratización 54 cebos cereal B y 53 cebos block en 850 m2.

SOS-DGSUS Subdirección de Parques “B” | Anexo de indicadores

Atención Fauna Nociva

Lugar	Cuadrantes	Ubicación	Actividad
Vialidad Congreso de la Unión	B	Emiliano Zapata a Herreros de Oriente a Poniente, Col. Morelos, Alcaldía Venustiano Carranza	Desratización 70 cebos cereal B y 60 cebos block en 800 m ² .
Vialidad Congreso de la Unión	B	De Fray Servando a Sidar y Rovirosa, Col. Merced Balbuena, Alcaldía Venustiano Carranza	Desratización 63 cebos cereal B y 55 cebos block en 1,200 m ² .
Exterior del mercado de Jamaica	B	Congreso de la Unión lado Oriente, Calzada Mixiuhca y Melchor Ocampo, Col. Magdalena Mixiuhca, Alcaldía Venustiano Carranza	Desratización 30 cebos cereal B y 30 cebos block en 260 m ²
Exterior metro Moctezuma	B	Calzada Zaragoza y Troncoso, Col. Unidad Kennedy, Alcaldía Venustiano Carranza	Desratización 57 cebos cereal B y 50 cebos block en 260 m ²
Vialidad Eje 2 Norte	B	Esquina Eje Central Lázaro Cárdenas, lado norte, Col. Peralvillo, Alcaldía Cuauhtémoc	Desratización 57 cebos cereal B y 45 cebos block en 350 m ²
Vialidad Av. Del Trabajo	B	De Gorostiza a Panaderos, Col. Morelos, Alcaldía Venustiano Carranza	Desratización 64 cebos cereal B y 54 cebos block en 680 m ²
Vialidad Congreso de la Unión	B	De Canal del Norte a Aluminio, Col. Felipe Ángeles, Alcaldía Venustiano Carranza	Desratización 36 cebos cereal B y 66 cebos block en 380 m ²
Vialidad Congreso de la Unión	B	De Circunvalación a Eje 2 Norte, Col. Michoacana, Alcaldía Venustiano Carranza	Desratización 90 cebos cereal B y 45 cebos block en 350 m ²

SOS-DGSUS Subdirección de Parques “B” | Anexo de indicadores

Atención Fauna Nociva

Lugar	Cuadrantes	Ubicación	Actividad
Vialidad Congreso de la Unión	B	De Herreros a Hortelanos (Tiradero Clandestino), Col. Morelos, Alcaldía Venustiano Carranza	Desratización 54 cebos cereal B y 30 cebos block en 100 m2
Vialidad Congreso de la Unión	B	Esquina Hortelanos (Tiradero Clandestino), Col. Morelos, Alcaldía Venustiano Carranza	Desratización 60 cebos cereal B y 45 cebos block en 100 m2
Vialidad Congreso de la Unión	B	De Plomeros a Eje 2 Oriente (Canal del Norte), Col. Michoacana, Alcaldía Venustiano Carranza	Desratización 54 cebos cereal B y 36 cebos block en 1,750 m2
Canal del Norte	B	De Bonanza a Eje 2 Oriente Congreso de la Unión, Col. Ampliación Michoacán, Alcaldía Venustiano Carranza	Desratización 57 cebos cereal B y 36 cebos block, en 350 m2
Vialidad Congreso de la Unión Camellón	B	De Aluminio a Estaño, Col. Felipe Ángeles, Alcaldía Venustiano Carranza	Desratización 36 cebos cereal B y 30 cebos block, en 380 m2
Vialidad Aluminio	B	De Congreso de la Unión a Pabellón, Col. Felipe Ángeles, Alcaldía Venustiano Carranza	Desratización 36 cebos cereal y 24 cebos block en 760 m2
Exterior del Mercado del Rastro	B	Ing. Eduardo Molina Aluminio, Sorpresa y Estaño, Exterior del Mercado el Rastro Col. Felipe Ángeles, Alcaldía Venustiano Carranza	Desratización 54 cebos cereal B y 36 cebos block en 2,150 m2
Vialidad Av. Del Trabajo	B	De Panaderos a Mecánicos, Col. Morelos, Alcaldía Venustiano Carranza	Desratización 45 cebos cereal B y 54 cebos block en 850 m2





SOS-DGSUS Subdirección de Parques “B” | Anexo de indicadores

Atención Fauna Nociva

Lugar	Cuadrantes	Ubicación	Actividad
Vialidad Eje 2 Norte	B	Esquina Eje Central Lázaro Cárdenas, lado norte, Col. Peralvillo, Alcaldía Cuauhtémoc	Desratización 57 cebos cereal B y 45 cebos block en 350 m ²
Tiradero Clandestino No. 62	B	Eje 1 Oriente esquina Constancia, Col. Morelos, Alcaldía Cuauhtémoc	Desratización 54 cebos cereal B y 45 cebos block en 100 m ²
Vialidad Eje 1 Oriente	B	Esquina Caridad, Col. Morelos, Alcaldía Cuauhtémoc	Desratización 24 cebos cereal B y 24 cebos block en 250 m ²
Tiradero Clandestino No. 64	B	Eje 1 Oriente Manuel Doblado, Col. Morelos, Alcaldía Cuauhtémoc	Desratización 63 cebos cereal B y 63 cebos block en 100 m ²
Parque S/N	B	Manuel Doblado y Obreros, Col. Morelos, Alcaldía Cuauhtémoc	Desratización 75 cebos cereal B y 84 cebos block en 220 m ²
Eje 1 Oriente Circunvalación	B	De Eje 1 Norte a República de Guatemala, Col. Centro, Alcaldía Cuauhtémoc.	Desratización 85 cebos cereal B en 1,600 m ²
Anillo de Circunvalación	B	De San Pablo a Fray Servando, Col. Centro, Alcaldía Cuauhtémoc	Desratización 54 cebos cereal B en 800 m ²
Eje 1 Oriente - Circunvalación	B	De República de Guatemala, a San Pablo, Col. Centro, Alcaldía Cuauhtémoc.	Desratización 116 cebos cereal B en 2,200 m ²
Ext. Del Mercado San Lucas	B	Escuela Médico Militar, Callejón del Hormiguero, Callejón San Miguel, Col. Centro, Alcaldía Cuauhtémoc.	Desratización 45 cebos cereal B en 1,800 m ²
Área Verde	A	Tolsa, Balderas, Enrico Martínez, Col. Centro, Alcaldía Cuauhtémoc.	Desratización 30 cebos cereal B en 800 m ²



SOS-DGSUS Subdirección de Parques “B” | Gráficas de indicadores

LAVADO



SOS-DGSUS Subdirección de Parques “B” | Gráficas de indicadores

BARRIDO MANUAL



SOS-DGSUS Subdirección de Parques "B" | Gráficas de indicadores

RECOLECCIÓN DE RESIDUOS SÓLIDOS





SOS-DGSUS Subdirección de Parques “B” | Gráficas de indicadores

RECOLECCIÓN DE TIRADEROS CLANDESTINOS



SOS-DGSUS Subdirección de Parques “B” | Gráficas de indicadores

LAVADO DE PAPELERAS






RETIRO DE PROPAGANDA



SOS-DGSUS Subdirección de Parques “B” | Gráficas de indicadores

RETIRO DE CHICLES

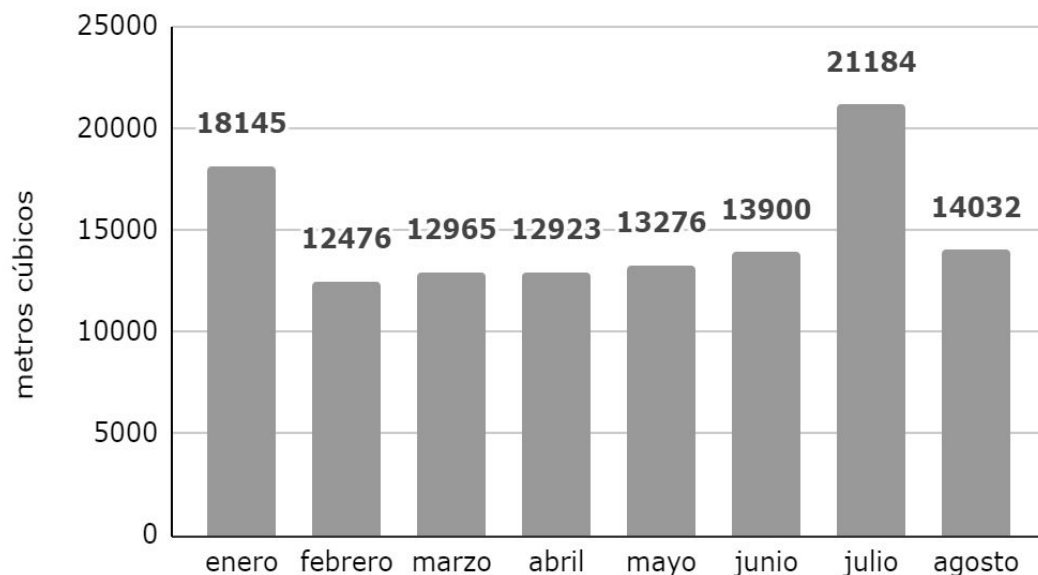


SOS-DGSUS Recolección Zona I | Seguimiento de indicadores - enero a agosto 2021

118,901 m³

de recolección en tiraderos clandestinos y barrido en PA
enero - agosto

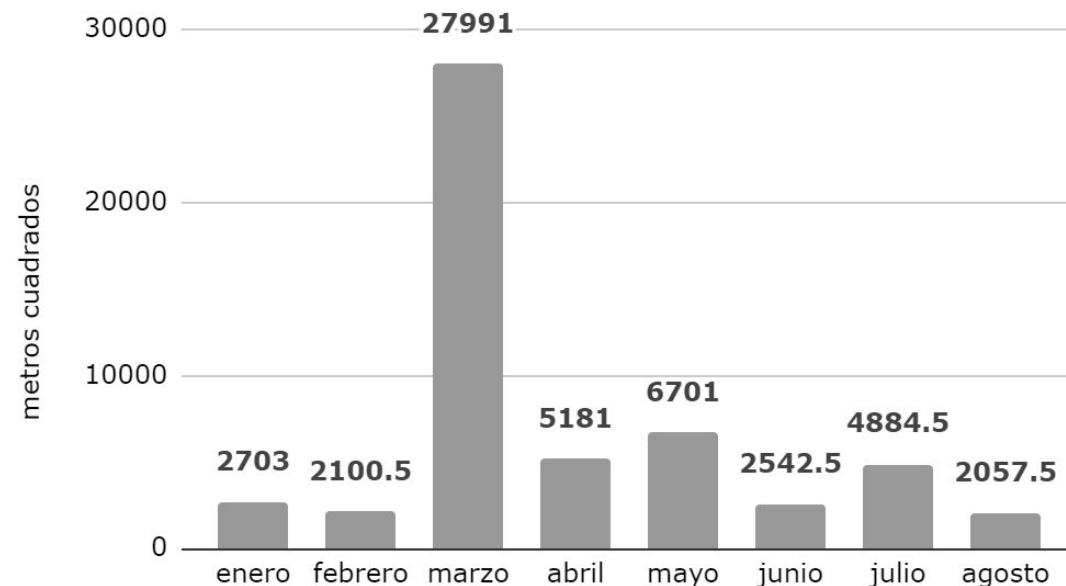
Recolección en tiraderos clandestinos y de barrido en perímetro A



54,161 m²

de grafiti eliminado
enero - agosto

Eliminación de grafiti

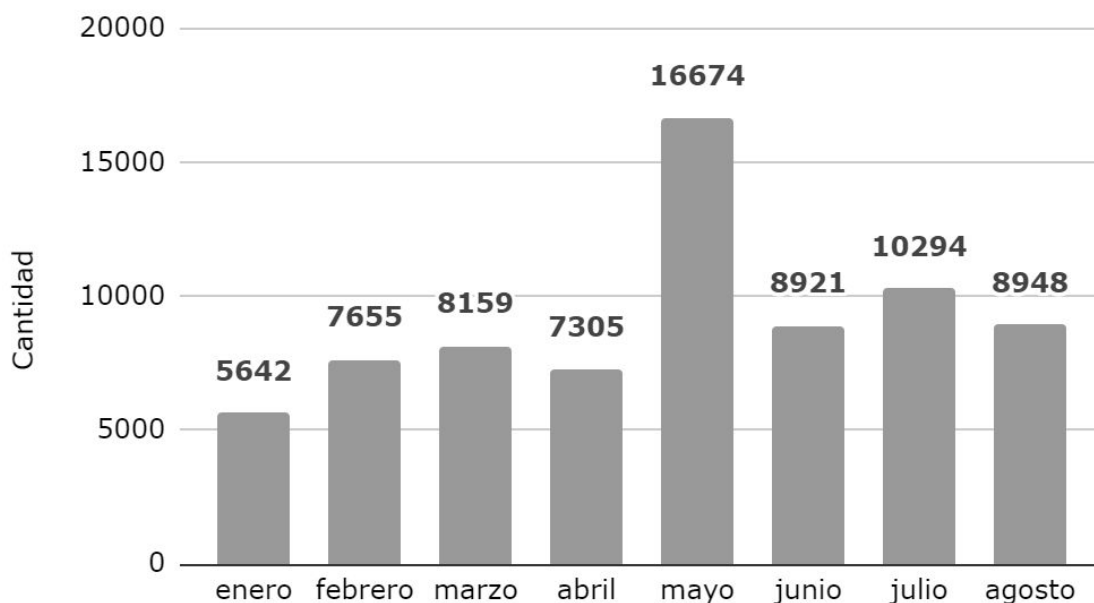


SOS-DGSUS Recolección Zona I | Seguimiento de indicadores - enero a agosto 2021

73,598

piezas de chicle retirados en PA
enero - agosto

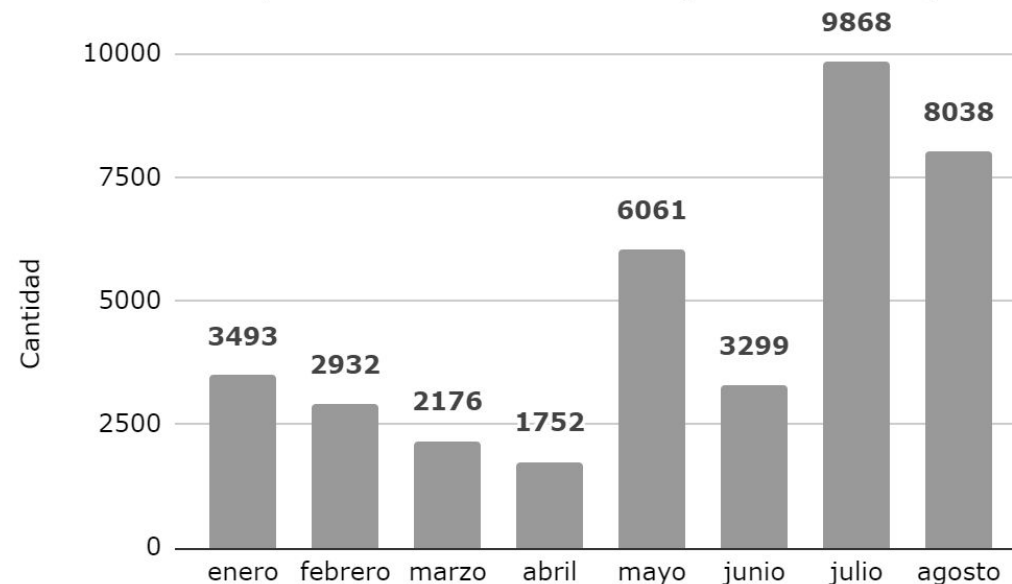
Chicles retirados en perímetro "A"



37,619

piezas de cebos colocadas en PA y PB
enero - agosto

Desratización, colocación de cebos en perímetro "A" y "B"

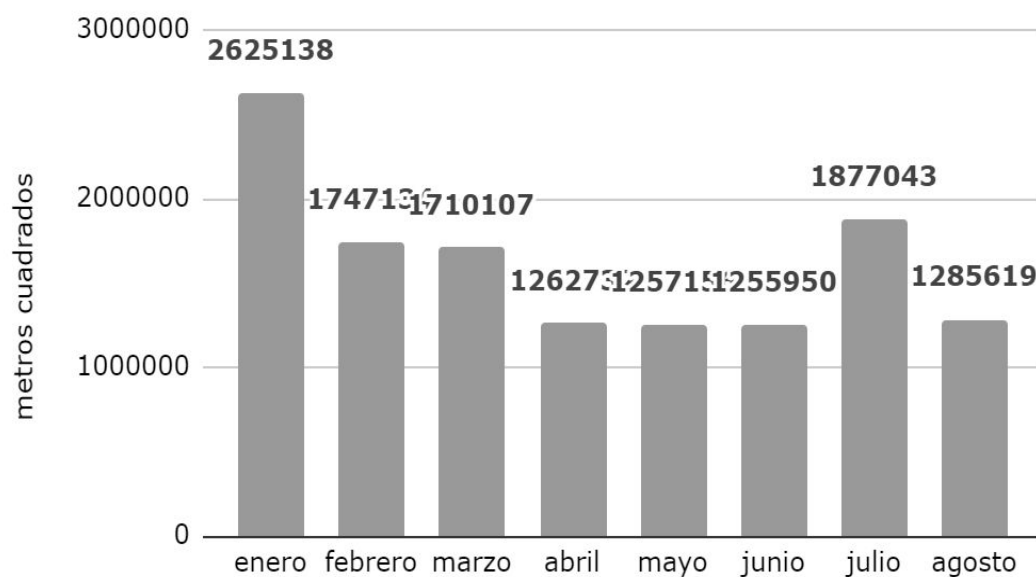


SOS-DGSUS Recolección Zona I | Seguimiento de indicadores - enero a agosto 2021

13,020 km²

de lavado de plazas, calles y corredores en PA
enero - agosto

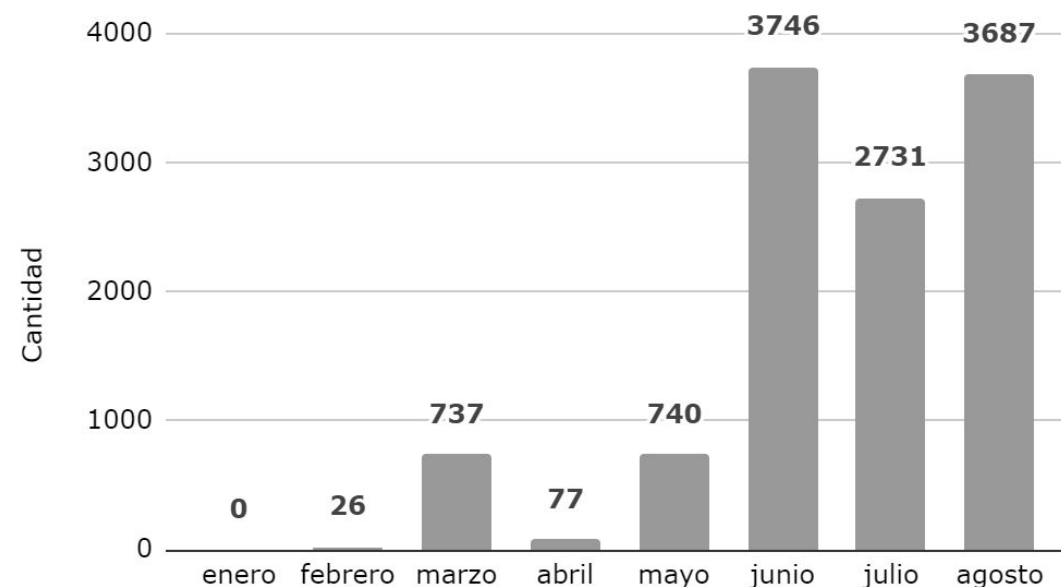
Lavado de Plazas, calles y corredores peatonales y
semipeatonales en perímetro "A"



11,744

piezas de propaganda retirada
enero - agosto

Retiro de propaganda



* En junio 2063 piezas fueron de **propaganda electoral**



Sistema de Transporte Colectivo

Metro

STC Metro | Indicadores

Indicador	Periodicidad	19 al 31/08	Próximo reporte
75 Escaleras eléctricas en las 29 estaciones del Centro Histórico	Quincenal	2 escalera detenida (en mantenimiento)	21 de septiembre
19 Elevadores en estaciones del Centro Histórico		1 elevador detenido	

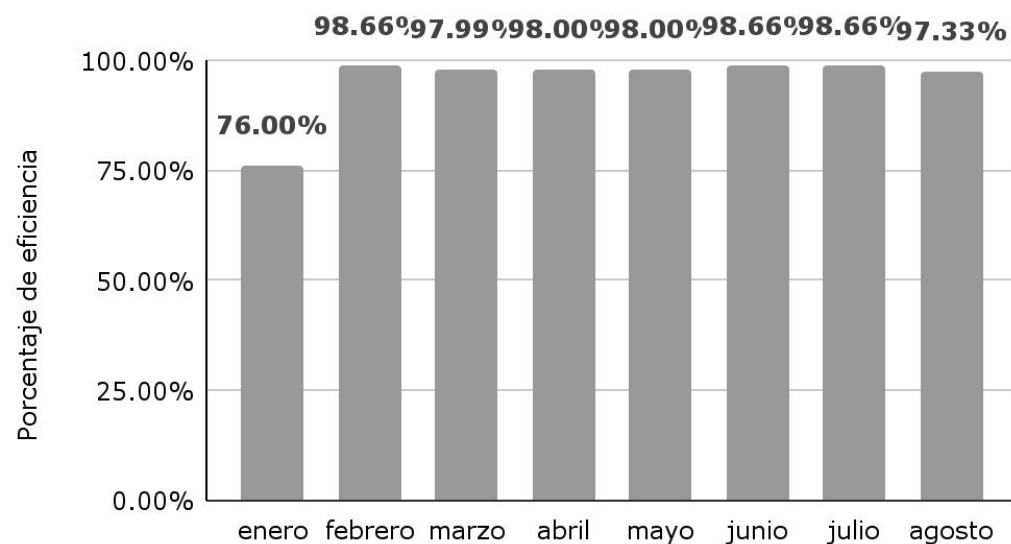


STC Metro | Seguimiento de indicadores - enero a agosto 2021

96.25%

de eficiencia en funcionamiento de escaleras eléctricas CH

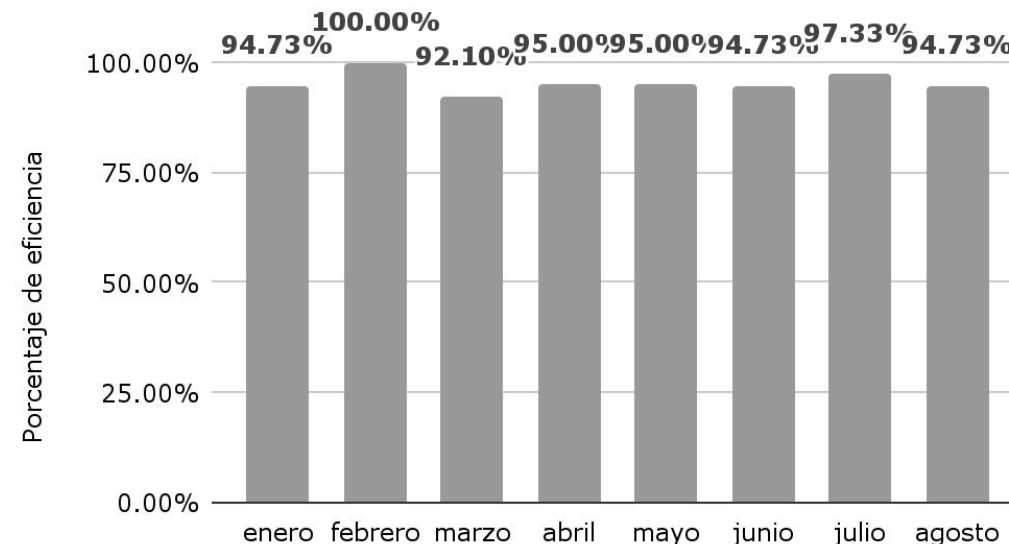
Funcionamiento de escaleras instalados en 29 estaciones de metro en Centro Histórico



96.21%

de eficiencia en funcionamiento de elevadores CH

Funcionamiento de elevadores instalados en 29 estaciones de metro en Centro Histórico





Metrobús



Metrobús | Corredor Centro Histórico Inaugurada el 1 de abril del 2012 | Cuenta con 62 parabuses y 3 terminales.

CONCEPTO	PENDIENTES	REALIZADOS
Rehabilitación de Guarnición y Recinto en para bus.	18 ESTACIONES	34%
Rehabilitación de Estelas informativas.	57 PIEZAS	5 piezas
Suministro de Estelas informativas.	6 PIEZAS	1 pieza
Colocación de Bolardos .	49 PIEZAS	0%
Colocación de Elementos de Confinamiento.	5880 PIEZAS	1489 PIEZAS
Balizamiento general	73,795.15 ml	37%




Metrobús | Para bus Delegación Cuauhtémoc.



Metrobús | Para bus México Tenochtitlán.




Metrobús | Para bus Museo de San Carlos.




Metrobús | Para bus Plaza de la República.



Metrobús | Para bus Glorieta de Colón.



Metrobús | Para bus Expo Reforma.



Metrobús | Para bus Vocacional 5.




Metrobús | Para bus Juárez.



Metrobús | Para bus Eje Central.

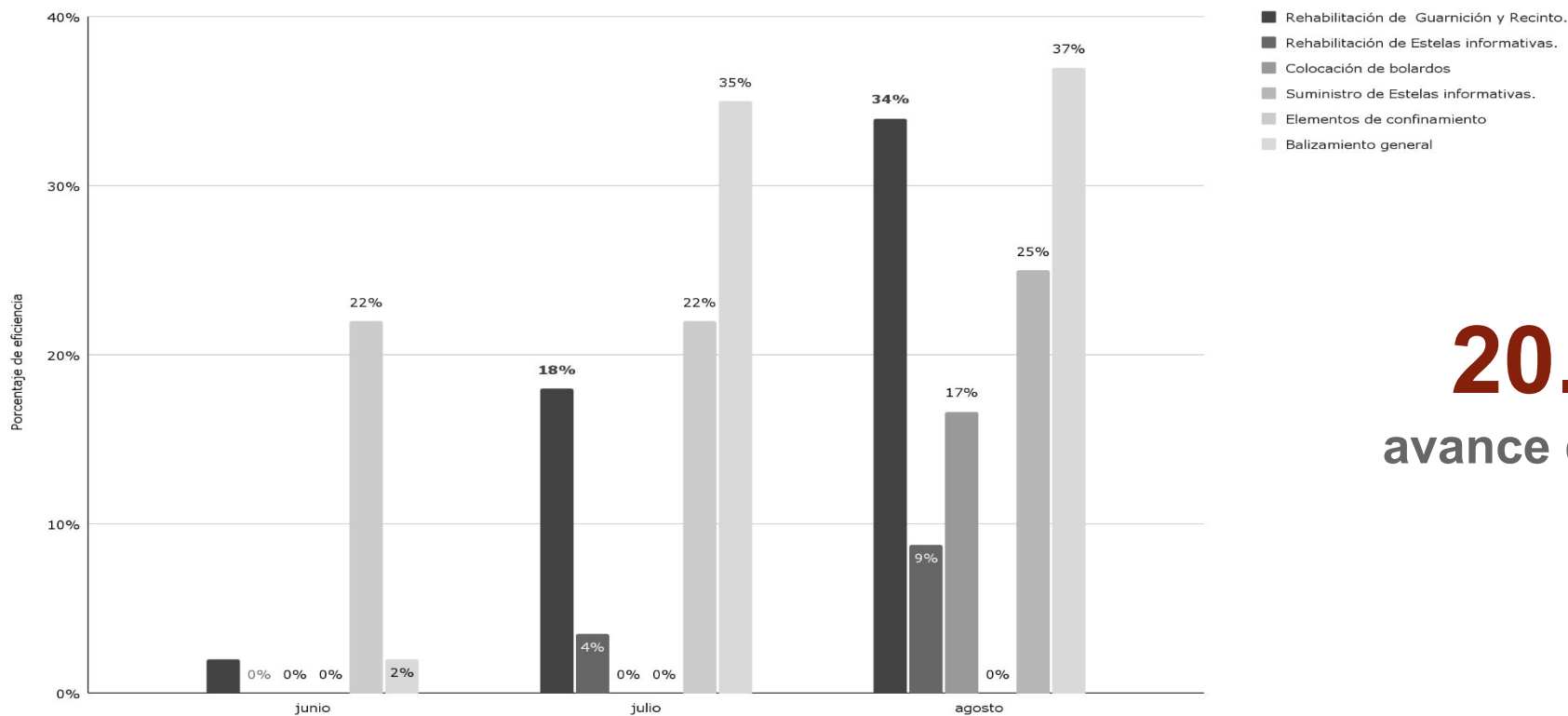


Metrobús | Balizamiento.



Metrobús | Seguimiento de indicadores junio - agosto 2021

Rehabilitación de Metrobús



20.24 %
 avance de proyecto*
 agosto

***SE INICIARON TRABAJOS EN JUNIO 2021**



Comisión Federal de Electricidad



Comisión Federal de Electricidad | Indicadores

Tema	Indicador	Periodicidad	Quincena del 21 de agosto al 3 de septiembre de 2021	Próximo reporte
Mantenimiento a infraestructura	Número de robos registrados de elementos de infraestructura	Quincenal	0	
	Número de bóvedas atendidas con acciones de desagüe	Quincenal	77	
	Número de atenciones a fallas en el suministro de energía eléctrica	Quincenal	10	17 de septiembre 2021
	Número de tapas de registros y/o bóvedas reparadas	Quincenal	2	
	Número de obras de mantenimiento que impliquen rompimiento en vía pública	Quincenal	8	

Comisión Federal de Electricidad | Anexo de indicadores

Anexo 1. Detalle de ubicaciones Número de robos registrados de elementos de infraestructura

DIRECCIÓN	ENTRE CALLES		NO. EXT O REFERENCIA	COLONIA	CANTIDAD	Anexo
SIN DATO	SIN DATO	SIN DATO	SIN DATO	SIN DATO	SIN DATO	SIN DATO



Comisión Federal de Electricidad | Anexo de indicadores

Anexo 2. Detalle de ubicaciones Número de bóvedas atendidas con acciones de desagüe

DIRECCIÓN	ENTRE CALLES	NO. EXT O REFERENCIA	COLONIA	CANTIDAD	Anexo	
16 DE SEPTIEMBRE	EJE CENTRAL	CORREO MAYOR	SIN DATO	COL. CENTRO	21	INSPECCIÓN DESAGÜE Y LIMPIEZA DE BÓVEDAS
5 DE MAYO	EJE CENTRAL	MONTE DE PIEDAD	SIN DATO	COL. CENTRO	20	INSPECCIÓN DESAGÜE Y LIMPIEZA DE BÓVEDAS
TACUBA	EJE CENTRAL	REPÚBLICA DE ARGENTINA	SIN DATO	COL. CENTRO	14	INSPECCIÓN DESAGÜE Y LIMPIEZA DE BÓVEDAS
MADERO	EJE CENTRAL	MONTE DE PIEDAD	SIN DATO	COL. CENTRO	22	INSPECCIÓN DESAGÜE Y LIMPIEZA DE BÓVEDAS
				TOTAL	77	

Comisión Federal de Electricidad | Anexo de indicadores

Anexo 3. Detalle de ubicaciones

Número de atenciones de fallas en el suministro de energía eléctrica

DIRECCIÓN	ENTRE CALLES		NO. EXT O REFERENCIA	COLONIA	CANTIDAD	Anexo
REP. DE PERÚ 131	REP. DE BRASIL	REP. DE ARGENTINA	SIN DATO	COL. CENTRO	1	SE REALIZA REPARACIÓN DE EMERGENCIA
REP. DE BRASIL 84	REP. DE PARAGUAY	REP. DE ECUADOR	SIN DATO	COL. CENTRO	1	SE REALIZA REPARACIÓN DE EMERGENCIA
REP. DE BRASIL 64	REP. DE HONDURAS	REP. DE PERÚ	SIN DATO	COL. CENTRO	1	SE REALIZA REPARACIÓN DE EMERGENCIA
RODRÍGUEZ PUEBLA 27	GIRÓN	LECUMBERRI	SIN DATO	COL. CENTRO	1	SE REALIZA REPARACIÓN DE EMERGENCIA
REP. DE ARGENTINA 55	REP. DE BOLIVIA	REP. DE COLOMBIA	SIN DATO	COL. CENTRO	1	SE REALIZA REPARACIÓN DE EMERGENCIA
REP. DE COLOMBIA 13	REP. DE BRASIL	REP. DE ARGENTINA	SIN DATO	COL. CENTRO	1	SE REALIZA REPARACIÓN DE EMERGENCIA
REP. DE URUGUAY 206	MANZANARES	SANTO TOMÁS	SIN DATO	COL. CENTRO	1	SE REALIZA REPARACIÓN DE EMERGENCIA
CHIMALPOPOCA	3RA CDA. DE CHIMALPOPOCA	EJE CENTRAL	SIN DATO	COL. CENTRO	1	SE REALIZA REPARACIÓN DE EMERGENCIA
SOLEDAD 43 LOC. A Y B	LECHERAS	ALHÓNDIGA	SIN DATO	COL. CENTRO	2	SE REALIZA REPARACIÓN DE EMERGENCIA
				TOTAL	10	

Comisión Federal de Electricidad | Anexo de indicadores

Anexo 4. Detalle de ubicaciones Número de tapas de registros y/o bóvedas reparadas

DIRECCIÓN	ENTRE CALLES		NO. EXT O REFERENCIA	COLONIA	CANTIDAD	Anexo
DÍAZ MIRÓN	ESQUINA	ENRIQUE GONZÁLEZ MARTÍNEZ	SIN DATO	COL. CENTRO	1	REPARACIÓN DE TAPA EN BÓVEDA
EJE 1 NORTE	ESQUINA	ENRIQUE GONZÁLEZ MARTÍNEZ	SIN DATO	COL. CENTRO	1	REPARACIÓN DE TAPA EN BÓVEDA
				TOTAL	2	



Comisión Federal de Electricidad | Anexo de indicadores

Anexo 5. Detalle de ubicaciones

Número de obras de mantenimiento que impliquen rompimiento en vía pública

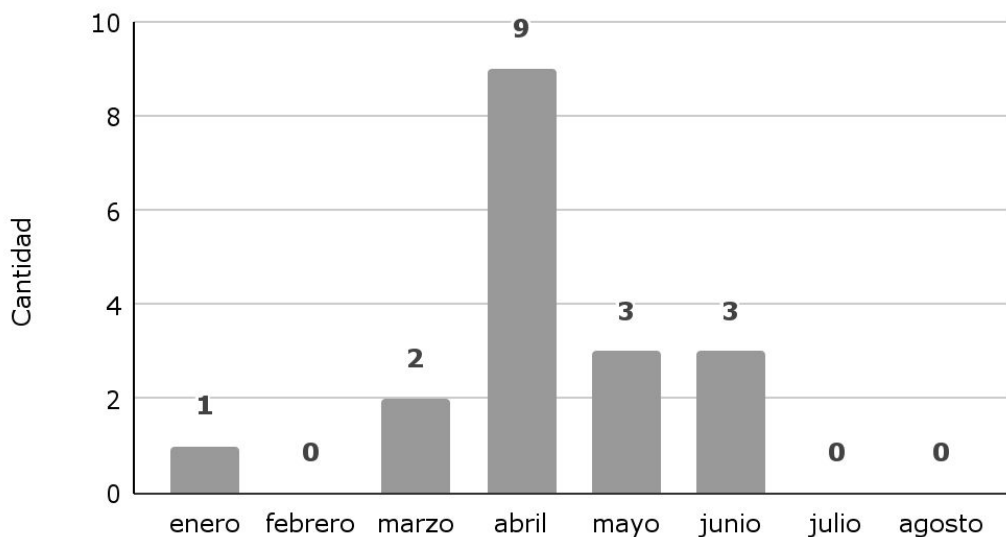
DIRECCIÓN	ENTRE CALLES		NO. EXT O REFERENCIA	COLONIA	CANTIDAD	Anexo
CHIMALPOPOCA	3RA CDA. DE CHIMALPOPOCA	EJE CENTRAL	SIN DATO	COL. CENTRO	1	SE REALIZA REPARACIÓN DE EMERGENCIA
RODRÍGUEZ PUEBLA 27	GIRÓN	LECUMBERRI	SIN DATO	COL. CENTRO	1	SE REALIZA REPARACIÓN DE EMERGENCIA
TACUBA 15	FILOMENO MATA	BOLÍVAR	SIN DATO	COL. CENTRO	1	SE REALIZA REPARACIÓN DE EMERGENCIA
REP. DE BRASIL 64	REP. DE HONDURAS	REP. DE PERÚ	SIN DATO	COL. CENTRO	1	SE REALIZA REPARACIÓN DE EMERGENCIA
REP. DE BOLIVIA	REP. DE BOLIVIA	REP. DE VENEZUELA	SIN DATO	COL. CENTRO	1	SE REALIZA REPARACIÓN DE EMERGENCIA
REPÚBLICA DE ARGENTINA 51	REP. DE BOLIVIA	REP. DE COLOMBIA	SIN DATO	COL. CENTRO	1	SE REALIZA REPARACIÓN DE EMERGENCIA
REP. DE PERÚ 131	REP. DE BRASIL	REP. DE ARGENTINA	SIN DATO	COL. CENTRO	1	SE REALIZA REPARACIÓN DE EMERGENCIA
SOLEDAD 43 LOC. A Y B	LECHERAS	ALHÓNDIGA	SIN DATO	COL. CENTRO	1	SE REALIZA REPARACIÓN DE EMERGENCIA
				TOTAL	8	

Comisión Federal de Electricidad | Seguimiento de indicadores - enero a agosto 2021

18

Robos de elementos de infraestructura
enero - agosto

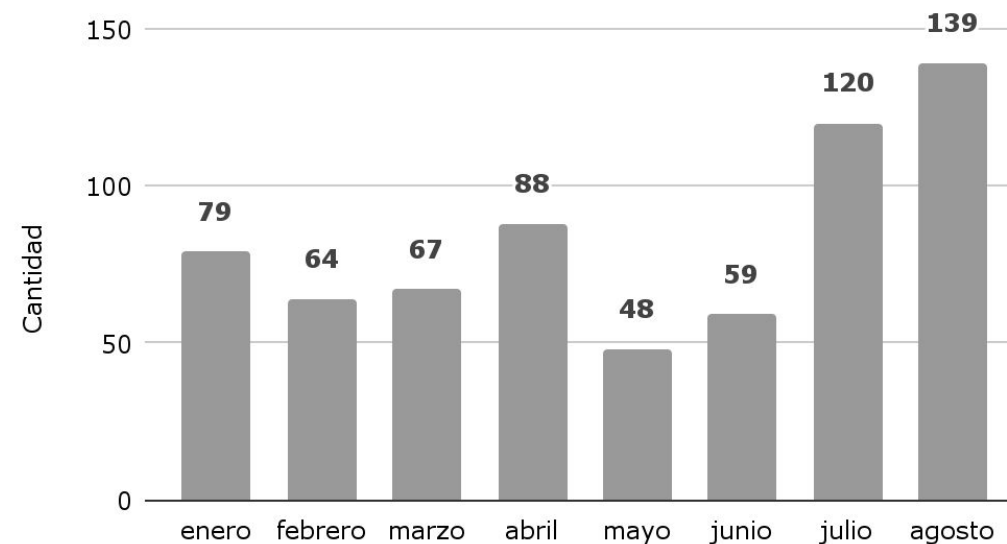
Robos registrados de elementos de infraestructura



664

bóvedas con acciones de desagüe
enero - agosto

Bóvedas atendidas con acciones de desagüe

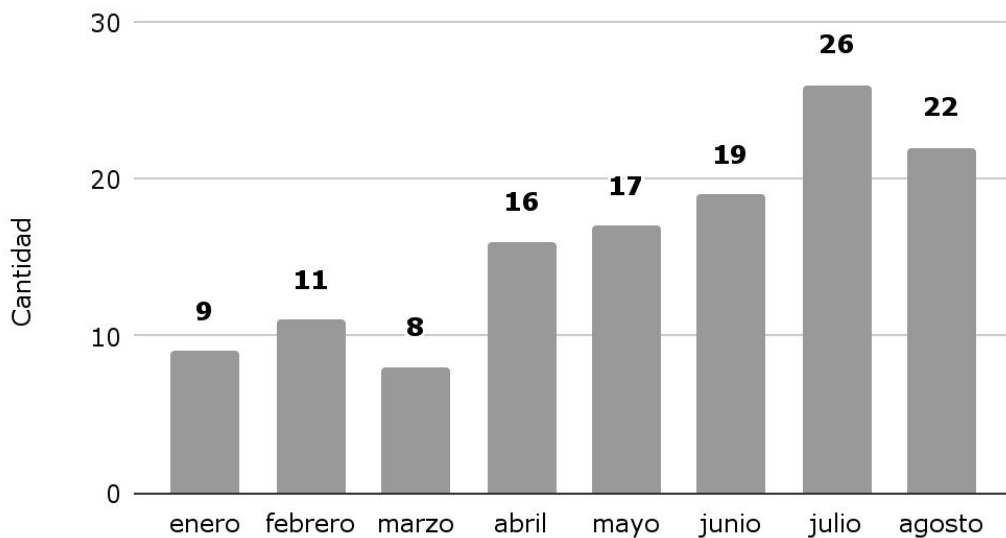


Comisión Federal de Electricidad | Seguimiento de indicadores - enero a agosto 2021

128

Atenciones de fallas en suministro de energía eléctrica
enero - agosto

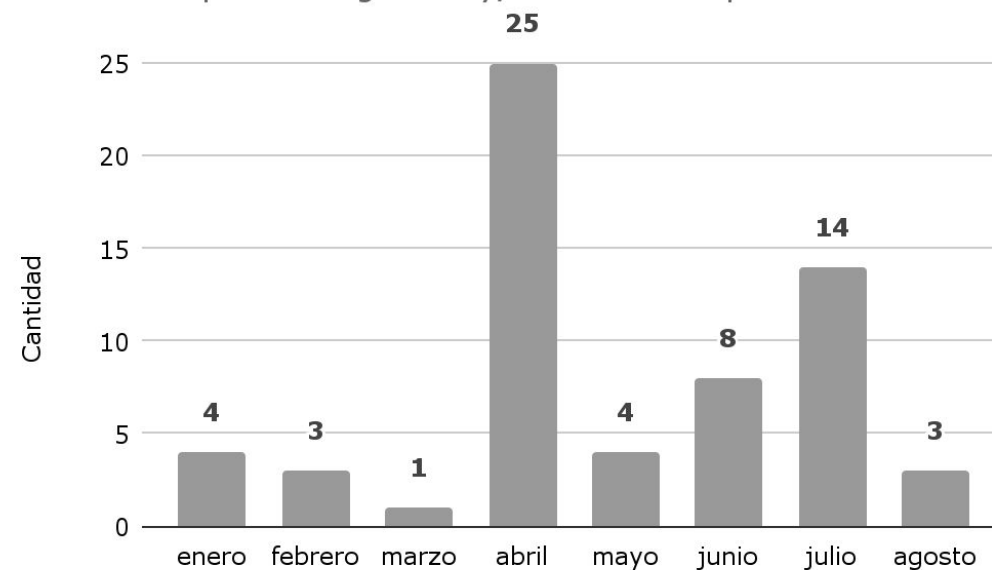
Atenciones de fallas en el suministro de energía eléctrica



62

tapas de registros y/o bóvedas reparadas
enero - agosto

Tapas de registros y/o bóvedas reparadas

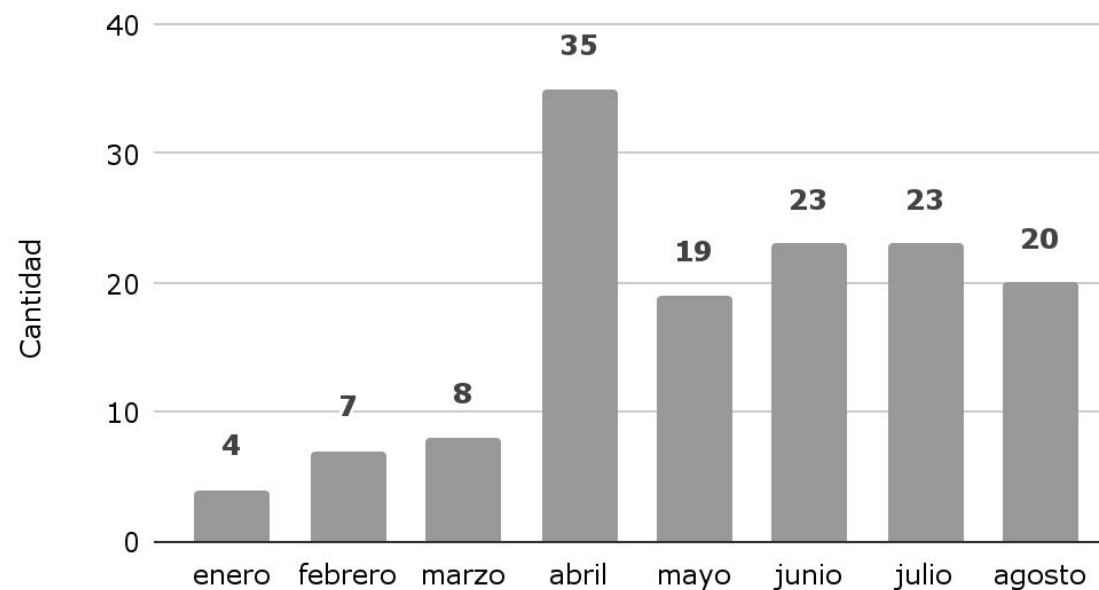







Comisión Federal de Electricidad | Seguimiento de indicadores - enero a agosto 2021

139

obras de mantenimiento que implican rompimiento
enero - agosto

Mantenimiento que implique rompimiento en vía pública





Instituto Nacional de Antropología e Historia

Instituto Nacional de Antropología e Historia | Indicadores

Tema	Indicador	Quincena del 21/08 al 03/09	Próximo reporte
Obras	Número de trámites de solicitud de autorización de obra en inmuebles	9	
Programa Ciudad al Aire Libre	Número de trámites de solicitud de autorización de colocación de enseres	4	
Obras	Número de autorizaciones de obras emitidas en inmuebles	9	14 de septiembre
Programa Ciudad al Aire Libre	Número de autorizaciones emitidas para la colocación de enseres	2	

Instituto Nacional de Antropología e Historia | Anexo de indicadores

Solicitudes de autorización de obra

Fecha de Ingreso	Ubicación	No.	Alcaldía	Tipo de Obra
24/08/2021	SAN ILDEFONSO	33	CENTRO HISTÓRICO	PRÓRROGA DE LA LICENCIA 144/20. REFERENTE A LOS TRABAJOS DE MANTENIMIENTO Y MODERNIZACIÓN DE LAS SALAS DE EXHIBICIÓN UBICADAS EN EL PRIMER NIVEL Y LA PLANTA BAJA.
25/08/2021	REPÚBLICA DE BRASIL	49	CUAUHTÉMOC	RETIRO Y SUSTITUCIÓN DE CORTINA METÁLICA POR CORTINA TIPO ANTIVANDÁLICA METÁLICA DE DOBLE CARA CON SISTEMA DE MOTOR ELÉCTRICO, AL INTERIOR DEL INMUEBLE.
25/08/2021	16 DE SEPTIEMBRE	71	CUAUHTÉMOC	TRABAJOS DE REPARACIÓN COMO SON; COLOCACIÓN DE PISO CERÁMICO, CAMBIO DE MUROS DE TABLAROCA, PINTURA DE PAREDES, CAMBIO DE INSTALACIÓN ELÉCTRICA Y ARREGLO DE
27/08/2021	LIC PRIMO VERDAD	2	CUAUHTÉMOC	MODERNIZACIÓN DEL SISTEMA CONTRA INCENDIOS: REEMPLAZO DE 51 DETECTORES DE HUMO, INSTALACIÓN DE 43 NUEVOS DETECTORES DE HUMO Y 2 DETECTORES FOTOBEAM, 18 SIRENAS ESTROBO Y 18 ESTACIONES DE CONTROL, ASÍ COMO, EL REMPLAZO E INSTALACIÓN DE TUBERÍA Y CABLEADO PARA SU FUNCIONAMIENTO.
31/08/2021	LIC PRIMO VERDAD	2	CUAUHTÉMOC	CONSOLIDACIÓN DE MUROS CON GRIETAS, MEDIANTE INYECCIÓN DE MORTERO FLUIDO, COCIDO DE MUROS DE TABIQUE, LIBERACIÓN DE APLANADOS, REINTEGRACIÓN DE APLANADOS, REFORZAMIENTO ESTRUCTURAL DE LOS SOPORTES DE LA CUBIERTA DEL PATIO PRINCIPAL, RESTITUCIÓN DEL CANALÓN DE LA CUBIERTA DEL PATIO PRINCIPAL.

Instituto Nacional de Antropología e Historia | Anexo de indicadores

Solicitudes de autorización de obra

Fecha de Ingreso	Ubicación	No.	Alcaldía	Tipo de Obra	Dictamen
31/08/2021	REGINA Y SAN JERÓNIMO	VARIAS UBICACIONES	CENTRO HISTÓRICO	INTERVENCIÓN CON PINTURA MURAL EN FACHADAS DE ALGUNOS INMUEBLES UBICADOS EN LOS CORREDORES SAN JERÓNIMO Y REGINA, ENTRE LA CALLE 20 DE NOVIEMBRE Y EJE CENTRAL.	
02/09/2021	INDEPENDENCIA	31	CENTRO HISTÓRICO	RETIRO DE PISO EXISTENTE DE MANERA MANUAL, COLOCACIÓN DE NUEVO PISO DE PORCELANATO. COLOCACIÓN Y RETIRO DE MURO DE TABLAROCA, SIN AFECTAR ELEMENTOS ESTRUCTURALES. PINTURA INTERIOR EN MUROS NUEVOS DE TABLAROCA.	
02/09/2021	INDEPENDENCIA	56	CUAUHTÉMOC	EL TRABAJO A REALIZAR CONSISTE EN LA LIMPIEZA DE LA ZONA CORRESPONDIENTE DE LA PARED DE LA FACHADA Y LA RECOLOCACIÓN DE LAS ALBARDILLAS, LO CUAL LLEVARÍA UN TRABAJO DE UN DÍA APROXIMADAMENTE.	
03/09/2021	REVILLAGIGEDO	108	CUAUHTÉMOC	MANTENIMIENTO EN GENERAL DEL EDIFICIO EN CAMBIO DE APLANADOS DE PAREDES, CAMBIO DE PISOS DE CERÁMICA, CAMBIO DE MUEBLES DE BAÑO Y AZULEJOS DE BAÑO, MANTENIMIENTO DE VENTANAS EN MAL ESTADO, CAMBIO DE VIDRIOS EN MAL ESTADO.	

Instituto Nacional de Antropología e Historia | Anexo de indicadores

Solicitudes de autorización de enseres PROGRAMA CIUDAD AL AIRE LIBRE

Fecha de Ingreso	Ubicación	No.	Alcaldía	Tipo de Obra	Dictamen
23/08/2021	DR. MORA	09	CENTRO	SE COLOCARÁN SOBRE VÍA PÚBLICA EN UN ÁREA DE 30 m2: 10 MESAS DE 90 x 60 cm EN MATERIAL CORIAN 20 SILLAS DE COLOR NEGRO 4 SOMBRILLAS EN COLOR VINO 6 MACETAS CON PALMAS 6 UNIFILAS METÁLICAS CON CADENA PARA DELIMITAR EL ÁREA 2 PIZARRONES PARA MENÚ DE ESTRUCTURA TUBULAR METÁLICA EN COLOR NEGRO.	ATENDIDO
23/08/2021	SANTÍSIMA	22 D	CENTRO HISTÓRICO	COLOCACIÓN DE ENSERES EN VÍA PÚBLICA. SE COLOCARÁN 4 MESAS RECTANGULARES CON 3 BANCOS CADA UNA Y 6 SOMBRILLAS.	ATENDIDO
23/08/2021	INDEPENDENCIA	100	CENTRO HISTÓRICO	SE COLOCARÁN EN VÍA PÚBLICA, EN UN ÁREA DE 4m2: 1.- MESAS DE 60x60 EN MATERIAL CORIAN, 2. SILLAS DE ALUMINIO, 3.- SOMBRILLA DE LONA TEXTIL COLOR VINO, 4.- PIZARRONES PARA MENÚ.	ATENDIDO
30/08/2021	LEANDRO VALLE	14	CUAUHTÉMOC	COLOCACIÓN DE ENSERES.	

Instituto Nacional de Antropología e Historia | Anexo de indicadores

Autorizaciones de obra

AUTORIZACIÓN	DOMICILIO	MOTIVO	TIPO
AUT. 338/21	FRANCISCO I. MADERO 20	REMODELACIÓN INTERIOR EN LOCAL COMERCIAL	Obra menor
AUT. 339/21	SAN ILDEFONSO-CALAS 33	ELABORACIÓN DE CALAS EN EL AUDITORIO SIMÓN BOLÍVAR	Obra menor
AUT. 340/21	EMILIANO ZAPATA 37	ELABORACIÓN DE ESTUDIO ESTRUCTURAL	Obra menor
AUT. 341/21	SAN JERÓNIMO 46	DEMOLICIÓN TOTAL	Obra mayor
AUT. 343/21	JOSÉ MARÍA IZAZAGA 18	PRÓRROGA	Obra menor

Instituto Nacional de Antropología e Historia | Anexo de indicadores

Autorizaciones de obra

AUTORIZACIÓN	DOMICILIO	MOTIVO	TIPO
AUT. 346/21	MESONES 60	MANTENIMIENTO EN LA FACHADA PRINCIPAL	Obra menor
AUT. 347/21	TOPACIO 5	DEMOLICIÓN DE LAS FACHADAS	Obra mayor
AUT. 348/21	ALLENDE 48	PRÓRROGA	Obra menor
AUT. 349/21	REPÚBLICA DEL SALVADOR 49	RESTAURACIÓN Y MANTENIMIENTO	Obra mayor

Instituto Nacional de Antropología e Historia | Anexo de indicadores

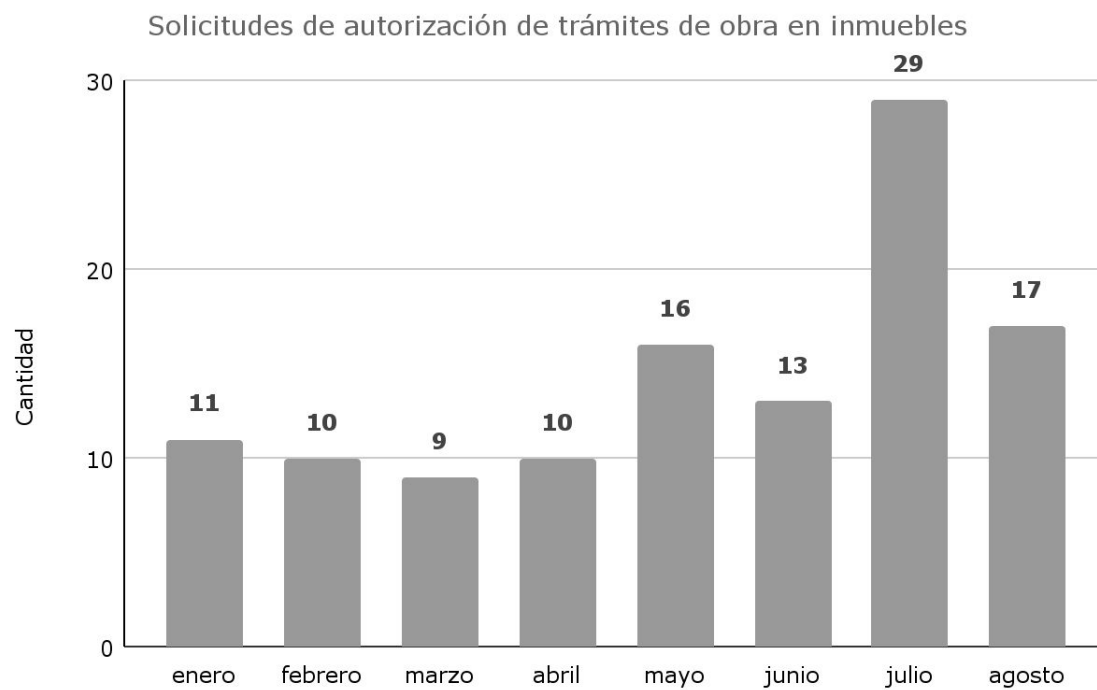
Autorizaciones de enseres PROGRAMA CIUDAD AL AIRE LIBRE

AUTORIZACIÓN	DOMICILIO	MOTIVO	TIPO
AUT. 344/21	SAN JERONIMO 40-2	COLOCACIÓN DE ENSERES	Obra menor
AUT. 345/21	REGINA 31-B	COLOCACIÓN DE ENSERES	Obra menor

Instituto Nacional de Antropología e Historia | Seguimiento de indicadores - enero a agosto 2021

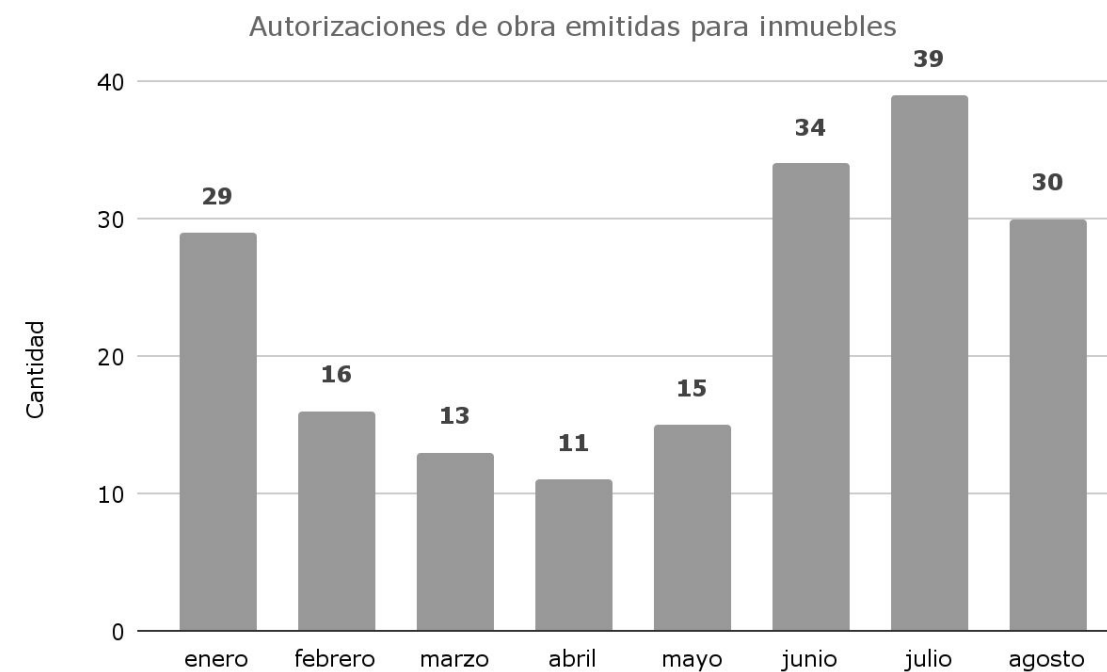
115

solicitudes de autorización de obra
enero - agosto



187

autorizaciones de obra
enero - agosto

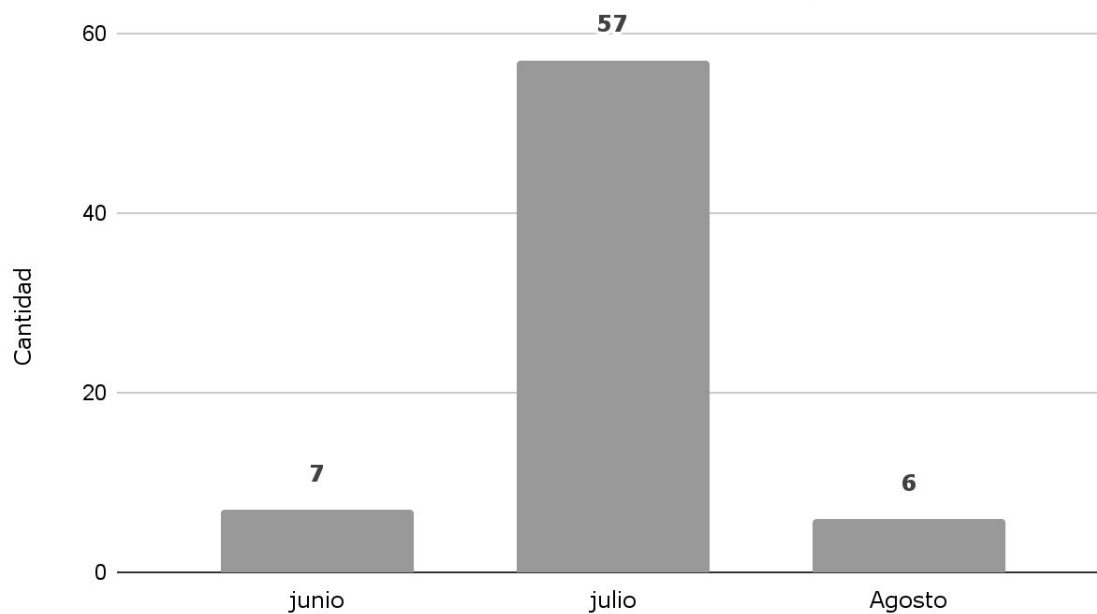


Instituto Nacional de Antropología e Historia | Seguimiento PCAL - junio a agosto 2021

70

Solicitudes de colocación de enseres junio - agosto

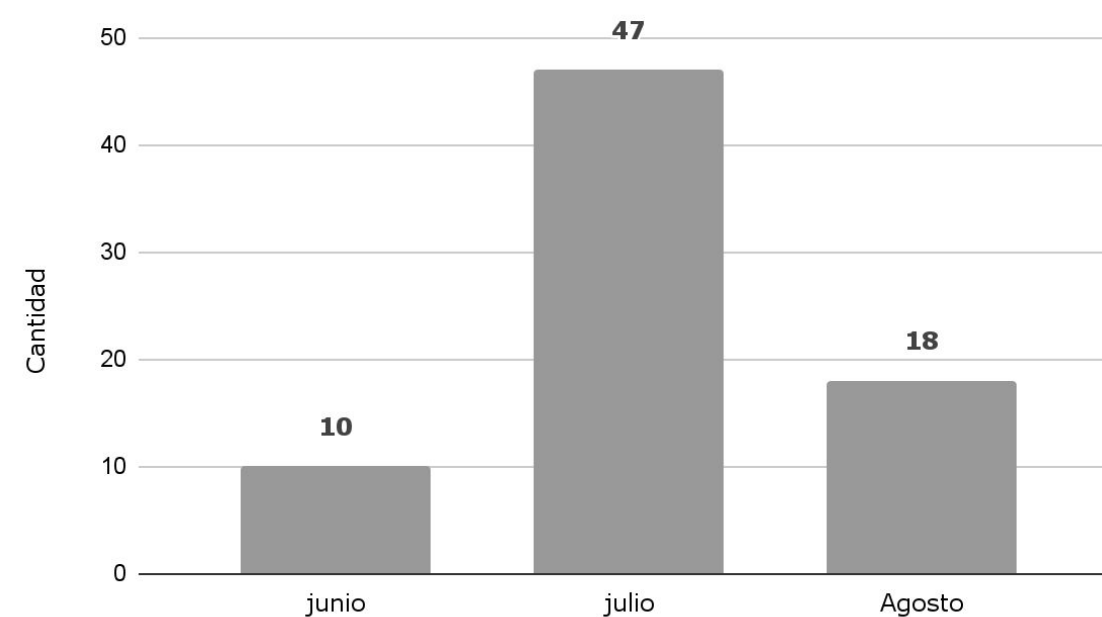
Solicitudes de Colocación de enseres en vía pública








75

Autorizaciones para Colocación de enseres junio - agosto

Autorizaciones para Colocación de enseres en vía pública





Instituto Nacional de Bellas Artes y Literatura

Instituto Nacional de Bellas Artes y Literatura | Indicadores

Tema	Indicador	Del 24/07 al 27/08	Próximo reporte	Observaciones
Obras	Número de solicitudes de autorización	29	05 de octubre	<ul style="list-style-type: none"> • 23 consultas de calidad artística • 06 solicitudes de obra
Obras	Número de autorizaciones de obra	06	05 de octubre	<ul style="list-style-type: none"> • 04 obras menores • 02 obras mayores


Instituto Nacional de Bellas Artes y Literatura | Seguimiento de indicadores - enero a junio 2021

Consultas de Calidad Artística

UBICACIÓN	CATÁLOGO
San Ildefonso 65	Incluído
Gante 1	Incluído
Bolívar 38	Incluído
Enrico Martínez 35	Incluído
Gante 1	Incluído
República De Cuba 69	Colindante
Bucareli 23	Colindante
Bolívar 76	Colindante
Donato Guerra 3	Colindante
Bucareli 25	Colindante



San Ildefonso 65



Gante 1



Bolívar 38



Enrico Martínez 35



República De Cuba 69




Bucareli 23



Bolívar 76



Donato Guerra 3



Bucareli 25

Instituto Nacional de Bellas Artes y Literatura | Seguimiento de indicadores - enero a junio 2021

Consultas de Calidad Artística

UBICACIÓN	CATÁLOGO
Belisario Domínguez 53	Colindante
Bucareli 25	Colindante
Francisco I Madero 20	Colindante
Leandro Valle 58	Colindante
Leandro Valle 60	Colindante
Bolívar 105	Colindante
Victoria 54-56	Colindante



Belisario Domínguez 53



Francisco I Madero 20



Leandro Valle 58



Leandro Valle 60



Bolívar 105



Victoria 54-56



Instituto Nacional de Bellas Artes y Literatura | Seguimiento de indicadores - enero a junio 2021

Consultas de Calidad Artística

UBICACIÓN	CATÁLOGO			
Revillagigedo 108	No incluido			
Izazaga 11	No incluido	Revillagigedo 108	Izazaga 11	República De Brasil 33
República De Brasil 33	No incluido			
Fray Servando Teresa De Mier 157	No incluido	Fray Servando Teresa De Mier 157	Anillo De Circunvalación 209	Iturbide 21
Anillo De Circunvalación 209	No incluido			
Iturbide 21	No incluido			



Instituto Nacional de Bellas Artes y Literatura | Seguimiento de indicadores - enero a junio 2021

Autorizaciones de Obra

UBICACIÓN	TIPO DE OBRA	DESCRIPCIÓN
Bucareli 42	Menor	Adecuación de local comercial
Donceles 57	Menor	Adecuación de local comercial
República De Cuba 69	Menor	Mantenimiento correctivo de fachada
República De Brasil 49	Menor	Adecuación de local comercial
Av Juarez 56	Mayor	Sustitución de construcción
Abraham Gonzalez 22	Mayor	Rehabilitación integral



Bucareli 42



Donceles 57




República De Cuba 69



República De Brasil 49



Av Juarez 56



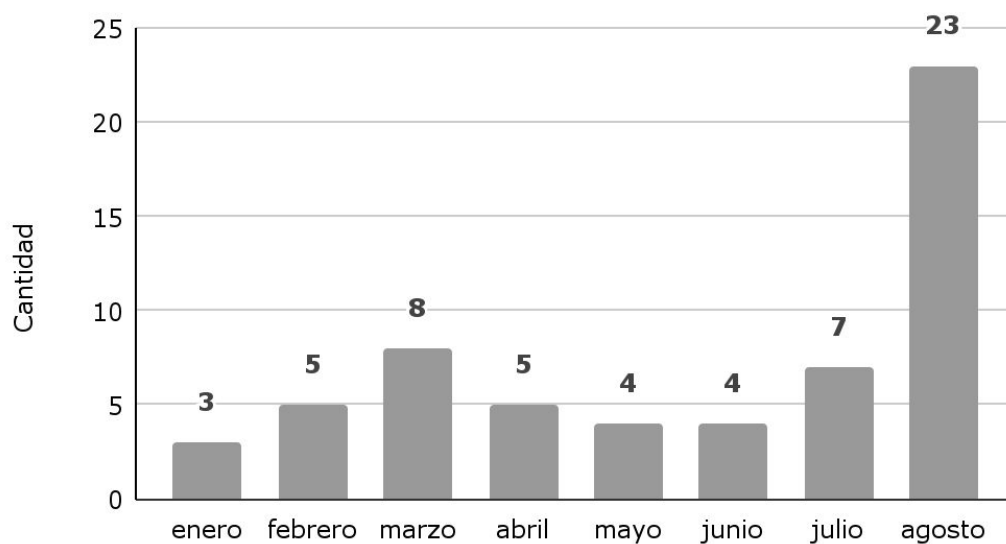
Abraham Gonzalez 22

Instituto Nacional de Bellas Artes y Literatura | Seguimiento de Indicadores - enero a agosto

59

consultas de calidad artística
enero - agosto

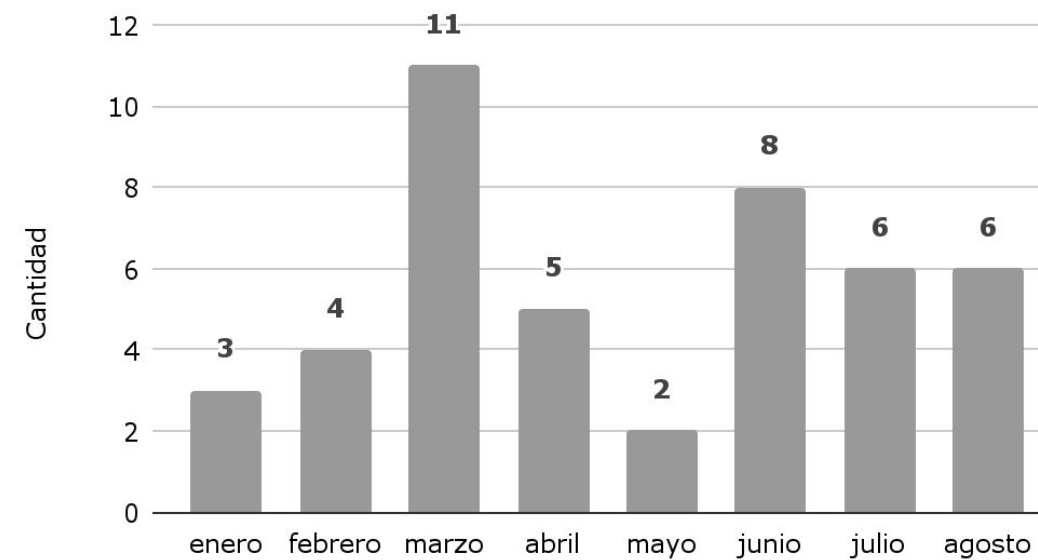
Consulta de calidad artística



45

obras autorizadas
enero - agosto

Obras autorizadas





Comisión Nacional de Vivienda



*REHABILITACIÓN DE VIVIENDA CON VALOR PATRIMONIAL
"CIUDAD DE MÉXICO"*

PROGRAMA NACIONAL DE RECONSTRUCCIÓN 2020

CONAVI | Indicadores - Programa Nacional de Reconstrucción 2020

NO. ACCIONES	ENTIDAD	MONTO TOTAL	% PROYECTO	INICIO DE OBRA	TERMINO DE OBRA
8	CIUDAD DE MÉXICO	\$ 17,081,265.00	100%	FEBRERO-JUNIO 2021	JULIO-OCTUBRE 2021

NO.	ESTADO	MONTO TOTAL	MONTO PROYECTO	% PROYECTO	MONTO DE OBRA	% AVANCE FÍSICO	SUPERVISIÓN
1	MAGNOLIA #162	\$ 4,000,000.00	\$ 239,520.00	100%	\$ 3,604,782.34	72%	\$ 150,199.26
2	MANZANARES # 21	\$ 3,500,000.00	\$ 222,717.04	100%	\$ 3,140,354.36	52%	\$ 127,764.60
3	MINA # 42	\$ 900,000.00	\$ 125,743.41	100%	\$ 741,526.84	100%	\$ 30,896.95
4	MINA # 106	\$ 1,799,865.00	\$ 249,671.77	100%	\$ 1,472,350.11	60%	\$ 61,347.92
5	PENSADOR MEXICANO # 12	\$ 1,881,400.00	\$ 400,350.00	100%	\$ 1,416,529.54	99%	\$ 59,022.06
6	SEMINARIO # 12	\$ 300,000.00	\$ 44,725.08	100%	\$ 243,304.44	100%	\$ 10,137.68
7	SOLEDAD # 45	\$ 4,200,000.00	\$ 373,637.94	100%	\$ 3,643,396.29	60%	\$ 151,808.18
8	REPÚBLICA DE VENEZUELA # 93	\$ 500,000.00	\$ 69,230.22	100%	\$ 408,260.51	100%	\$ 17,010.87
TOTAL CONVENIO		\$ 17,081,265.00					

CONAVI | Indicadores - Programa Nacional de Reconstrucción 2020

MAGNOLIA # 162, INICIO DE TRABAJOS 22/02/2021



TRATAMIENTO DE VIGAS.



TRATAMIENTO DE VIGAS.



INATALACIÓN ELECTRICA



APUNTALAMIENTO

CONAVI | Indicadores - Programa Nacional de Reconstrucción 2020

MANZANARES # 21, INICIO DE TRABAJOS 02/02/2021



INTEGRACIÓN DE TRAGALUZ EN VIVIENDA



RETIRO DE APLANADOS SIN ADHERENCIA EN



REINTEGRACIÓN DE CUBIERTA DE ENTRE PISO DE VIVIENDA



RETIRO DE APLANADOS SIN ADHERENCIA EN VIVIENDA Y REINTEGRACIÓN DE LOS MISMOS.

CONAVI | Indicadores - Programa Nacional de Reconstrucción 2020

MINA # 106, INICIO DE TRABAJOS 12/04/2021




REMAMPOSTEO Y COSTURAS EN MUROS



REMAMPOSTEO Y COSTURAS EN MUROS



INTEGRACIÓN DE GRAPAS Y MALLA
ELECTROSOLDADA EN MUROS.



REMAMPOSTEO Y COSTURAS EN
MUROS

CONAVI | Indicadores - Programa Nacional de Reconstrucción 2020

PENSADOR MEXICANO # 15, INICIO DE TRABAJOS 17/02/2021



APLICACIÓN DE PINTURA EN MURO DE
COLINDANCIA



APLICACIÓN DE PINTURA EN MURO DE
COLINDANCIA



APLICACIÓN DE PINTURA EN
PASILLO PLANTA BAJA




REINTEGRACIÓN DE CAJAS DE
COLUMNAS EN PLANTA ALTA

CONAVI | Indicadores - Programa Nacional de Reconstrucción 2020


SOLEDAD # 45, INICIO DE TRABAJOS 02/06/2021



LIBERACIÓN DE MUROS DONDE SE INTEGRARÁN LOS CONTRAFUERTES EN PLANTA BAJA



LIBERACIÓN DE MUROS DONDE SE INTEGRARÁN LOS CONTRAFUERTES EN PLANTA BAJA

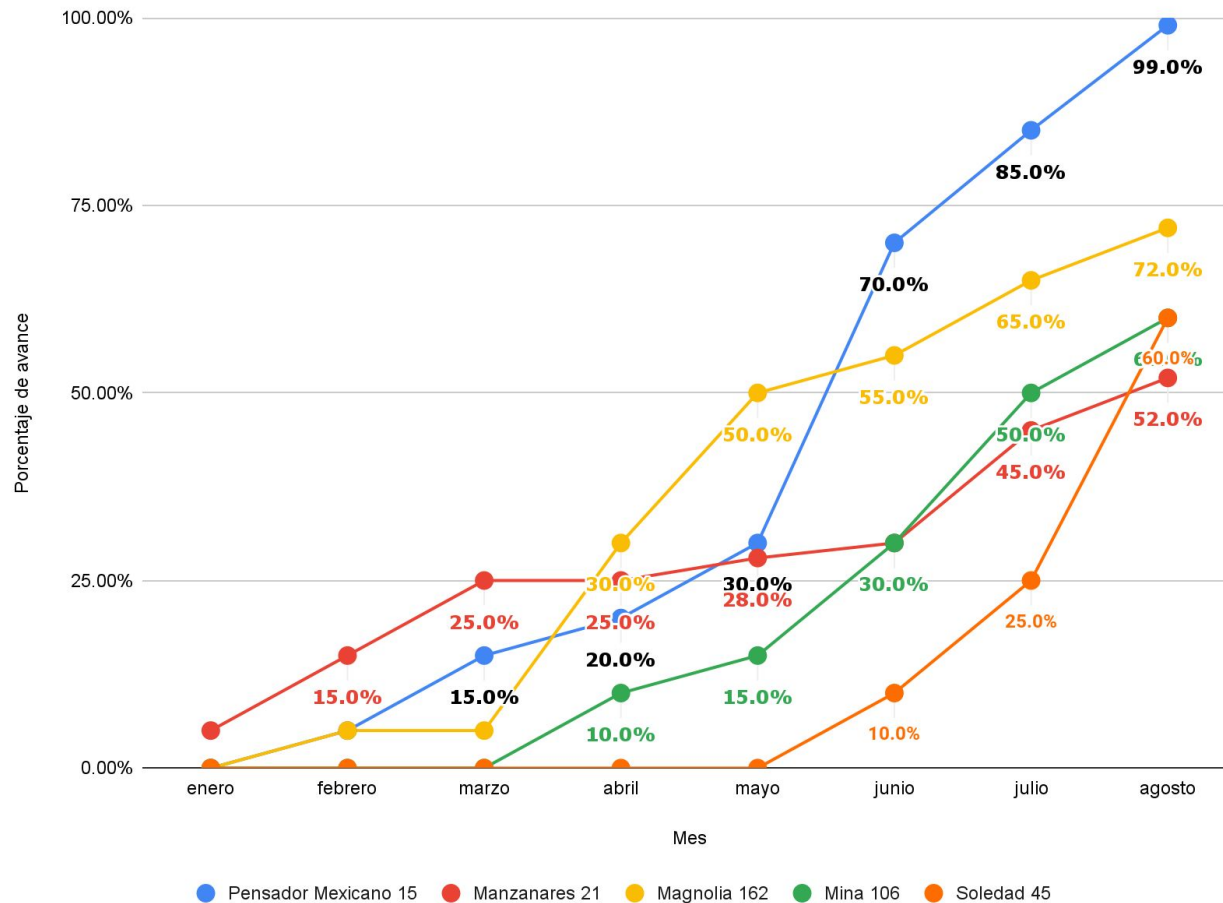


LIBERACIÓN DE MUROS DONDE SE INTEGRARÁN LOS CONTRAFUERTES EN PLANTA BAJA



LIBERACIÓN DE MUROS DONDE SE INTEGRARÁN LOS CONTRAFUERTES EN PLANTA BAJA

CONAVI | Seguimiento de indicadores - enero a agosto de 2021



80 %
avance global
 enero - agosto

08 proyectos para vivienda

03 viviendas rehabilitadas concluidas

- Mina 42
- Seminario 12
- Rep. de Venezuela 93

05 proyectos en proceso

- Magnolia 162
- Manzanares 21
- Mina 106
- Pensador Mexicano 12
- Soledad 45



Fideicomiso Centro Histórico



FCH | Gráficas de obras en proceso.

EJERCICIO 2020 – 2021.

CONVENIO DE COORDINACIÓN INAH - FCHCM	AVANCE FISICO ANTERIOR (%)	AVANCE FÍSICO ACTUAL (%)	TERMINACIÓN PROGRAMADA
PROYECTO INTEGRAL PARA LA RECONSTRUCCIÓN, RECUPERACIÓN Y RESTAURACIÓN DEL MONUMENTO INMUEBLE CONOCIDO COMO TEMPLO SAN JUAN DE DIOS	63	65 <i>Suspensión temporal</i>	SEPTIEMBRE 2021
PROYECTO INTEGRAL PARA LA RECONSTRUCCIÓN, RECUPERACIÓN Y RESTAURACIÓN DEL MONUMENTO INMUEBLE CONOCIDO COMO TEMPLO DE SANTA CATARINA	50	51	DICIEMBRE 2021



FCH | Obras en Proceso. Convenio de Coordinación INAH - FCHCM.



- ■ Aplanado fino al interior de la torre campanario.
- ■
- ■
- ■



Colocación de apuntalamiento en dovelas centrales de arco.



Consolidación de grietas en muro de fachada oriente.


En suspensión temporal

TEMPLO DE SAN JUAN DE DIOS


FCH | Obras en Proceso. Convenio de Coordinación INAH - FCHCM.



Liberación de aplanados en muros.



Consolidación de grietas.



Liberación de enladrillado en bóveda de nave central.

TEMPLO DE SANTA CATARINA

FCH | Gráficas de obras en proceso.

EJERCICIO 2020 – 2021.

CONVENIO DE PARTICIPACIÓN CONJUNTA FIDEICOMISO F/54 Y EL FCHCM	AVANCE FISICO ANTERIOR (%)	AVANCE FÍSICO ACTUAL (%)	TERMINACIÓN PROGRAMADA
REHABILITACIÓN Y PUESTA EN VALOR DEL ESPACIO PÚBLICO Y CULTURAL ' JARDÍN REGINA '. REGINA No. 40, CENTRO HISTÓRICO DE LA CIUDAD DE MÉXICO.	95	95 En espera de pago	JULIO 2021
MANTENIMIENTO Y CONSERVACIÓN DEL ESPACIO PÚBLICO Y CULTURAL ' CORREDOR SAN JERÓNIMO '.	100	100	JULIO 2021
SEÑALÉTICA PARA EL CENTRO HISTÓRICO, PERÍMETRO B.	15	15 En espera de pago	ENERO 2022



FCH | Obras en Proceso. Convenio de Participación Conjunta Fideicomiso F/54 - FCHCM.



Mantenimiento de estructura metálica de cubierta.



Terminación de firmes para asentamiento de piso de caucho reciclado.



Mantenimiento de Mobiliario Urbano fijo .



Fabricación de portón corredizo de barras, para sustitución del existente.

REHABILITACIÓN DEL JARDÍN REGINA

FCH | Obras en Proceso. Convenio de Participación Conjunta Fideicomiso F/54 - FCHCM.



Colocación de elementos de señalética fabricados, directamente en los sitios designados.



SEÑALÉTICA PARA EL CENTRO HISTÓRICO, PERÍMETRO B



FCH | Gráficas de obras en proceso.

EJERCICIO 2020 – 2021.

REHABILITACIÓN DE ESPACIOS ARQUEOLÓGICOS FCHCM - AUTORIDAD DEL CENTRO HISTÓRICO	AVANCE FISICO ANTERIOR (%)	AVANCE FÍSICO ACTUAL (%)	TERMINACIÓN PROGRAMADA
CONSTRUCCIÓN DE ESCALERA DE ACCESO AL TEMPLO DE EHECATL.	80	100	JULIO 2021
CONSTRUCCIÓN DE NUEVA REJA PERIMETRAL EN EL TEMPLO MAYOR.	15	15	SEPTIEMBRE 2021
MANTENIMIENTO Y REHABILITACIÓN A VENTANAS ARQUEOLÓGICAS UBICADAS EN LA CALLE REPÚBLICA DE ARGENTINA.	80	100	AGOSTO 2021



FCH | Obras en Proceso. Rehabilitación de Espacios Arqueológicos.



Habilitado en taller de elementos para conformación de reja. **En espera de resolución de proyecto por parte de Dirección del Museo del Templo Mayor.**

REJA PERIMETRAL EN EL TEMPLO MAYOR



FCH | Gráficas de obras en proceso.

EJERCICIO 2020 – 2021.

ACUERDOS DE COLABORACIÓN PARA AYUDAS SOCIALES.	AVANCE FISICO ANTERIOR (%)	AVANCE FÍSICO ACTUAL (%)	TERMINACIÓN PROGRAMADA
FACHADAS: OBRAJE No. 7, LAS CRUCES No. 5 y RIVA PALACIO No. 46-48	0	3	NOVIEMBRE 2021



FCH | Obras en Proceso. Ayudas Sociales.



Riva Palacio No. 46-48. Liberación de aplanados en mal estado y retiro de cables en desuso.



Las Cruces No. 5. Liberación de aplanados y empastes en cantera.

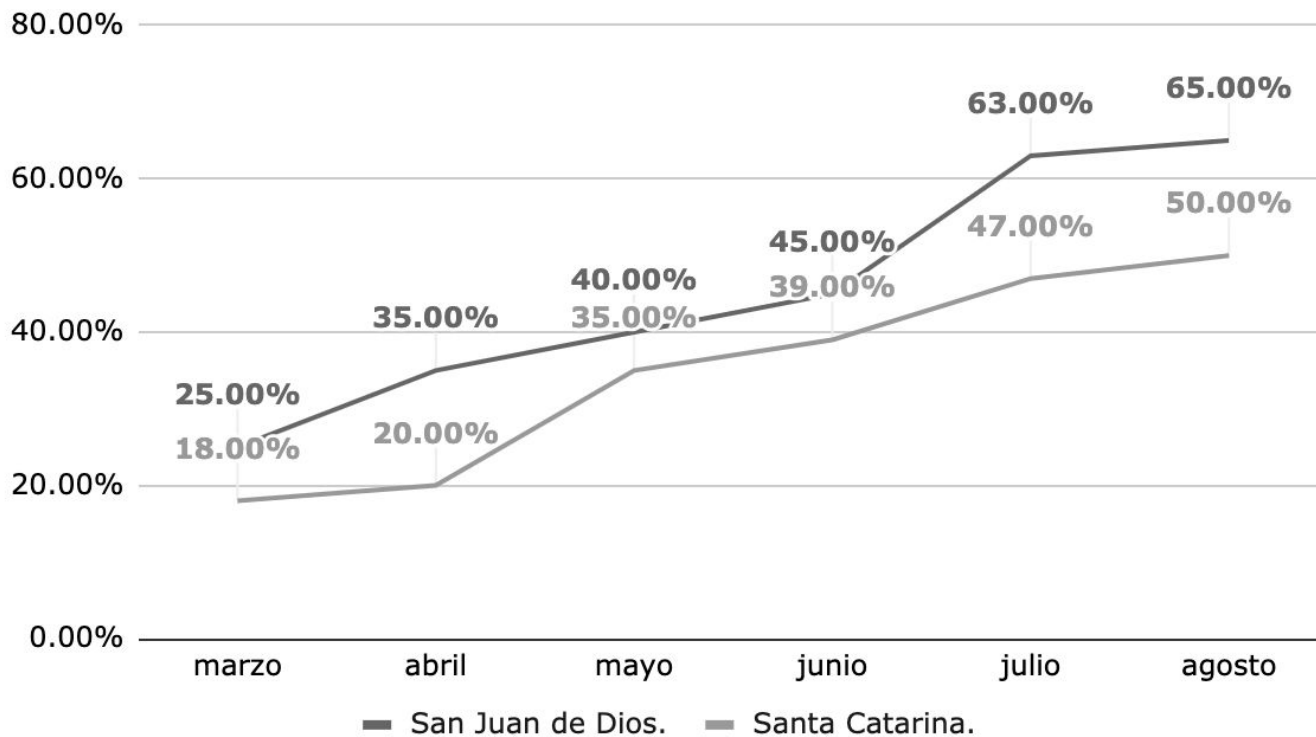


Obraje No. 7. Liberación de aplanados.

REJA PERIMETRAL EN EL TEMPLO MAYOR

FCH | Seguimiento de Indicadores - marzo a agosto de 2021

Convenio de coordinación INAH - FCHCM



71.67%

avance global

marzo - agosto

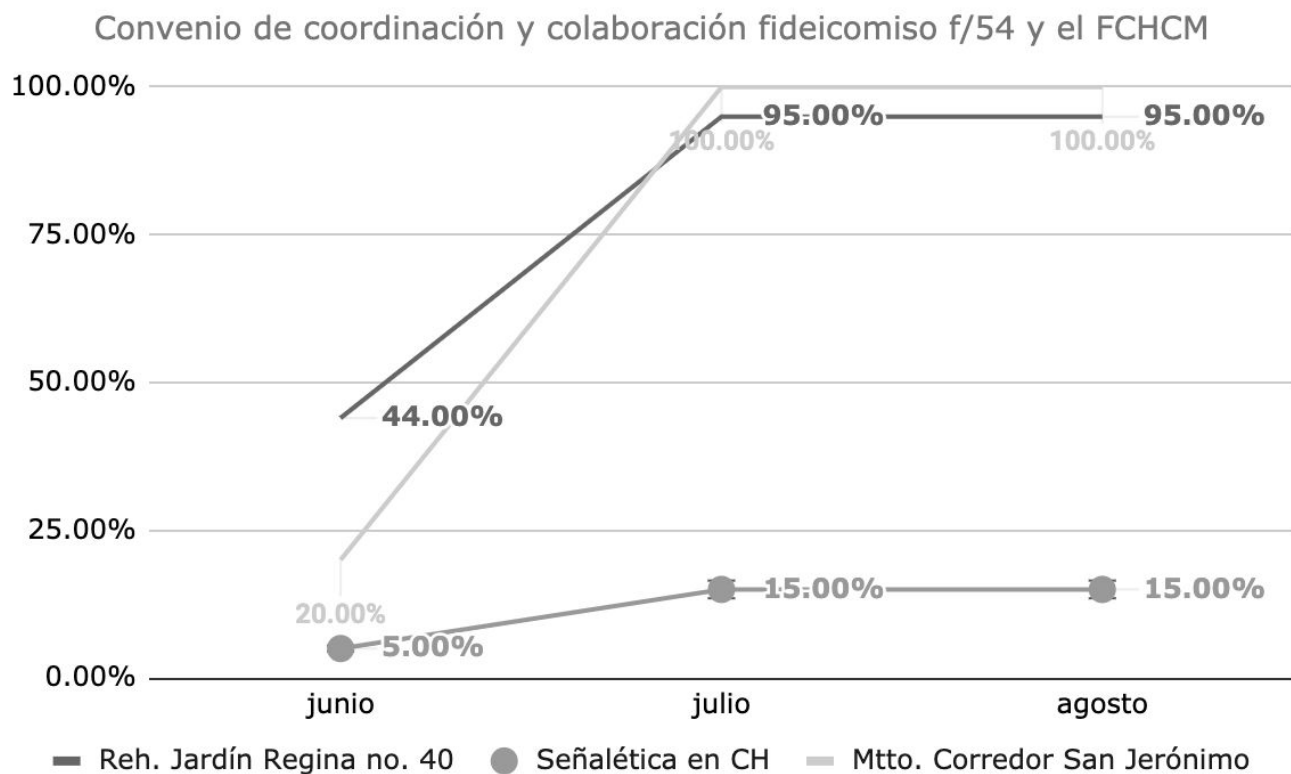
01 Proyecto terminado

- T. Santísima Trinidad

02 Proyecto en obra

- T. Santa Catarina
- T. San Juan de Dios

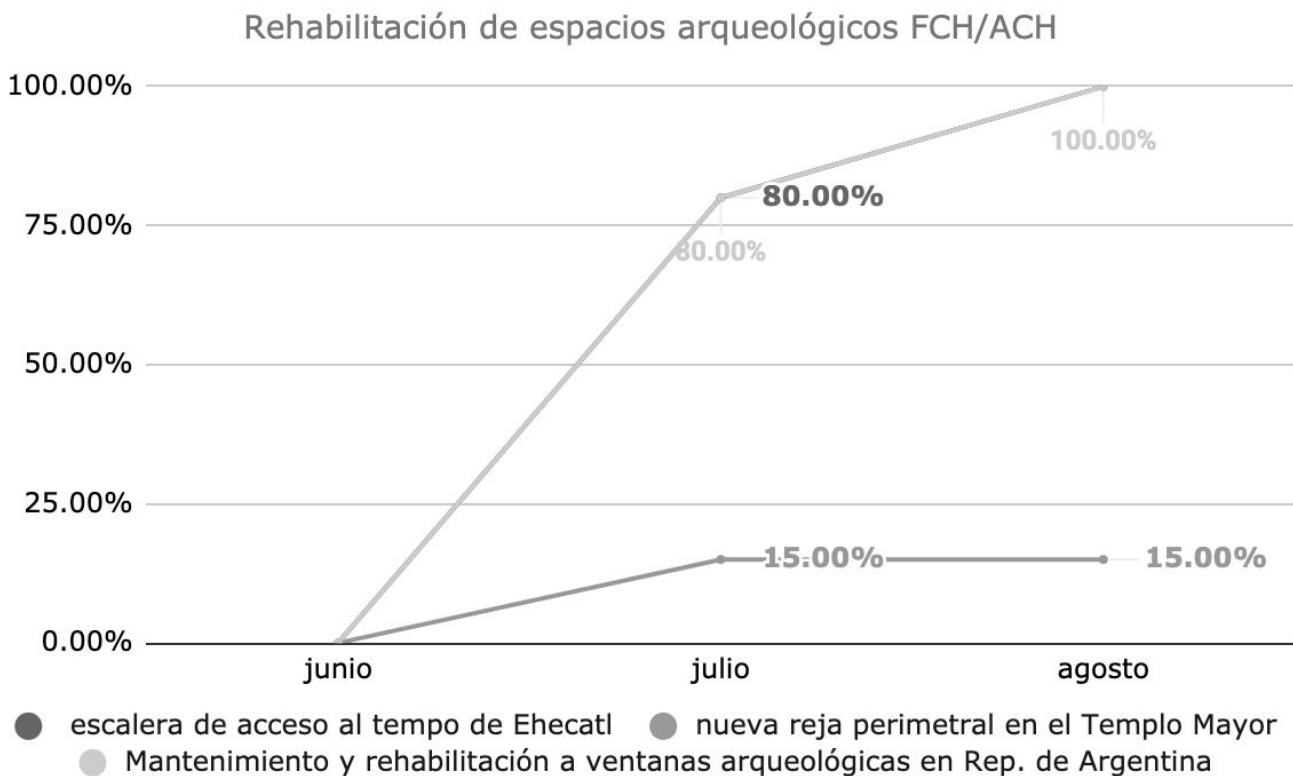
FCH | Seguimiento de Indicadores - junio a agosto de 2021



70.00%
avance global
junio - agosto

- 01 Proyecto terminado**
 - Mantenimiento Corredor San Jerónimo
- 02 Proyecto en obra**
 - Señalética en Centro Histórico
 - Rehabilitación Jardín Regina no. 40

FCH | Seguimiento de Indicadores - junio a agosto de 2021



71.67%

avance global

junio - agosto

02 Proyecto terminado

- Escalera de acceso al templo de Ehecatl
- Rehabilitación a ventanas arqueológicas en Rep. de Argentina

01 Proyecto en obra

- Reja perimetral en el Templo Mayor

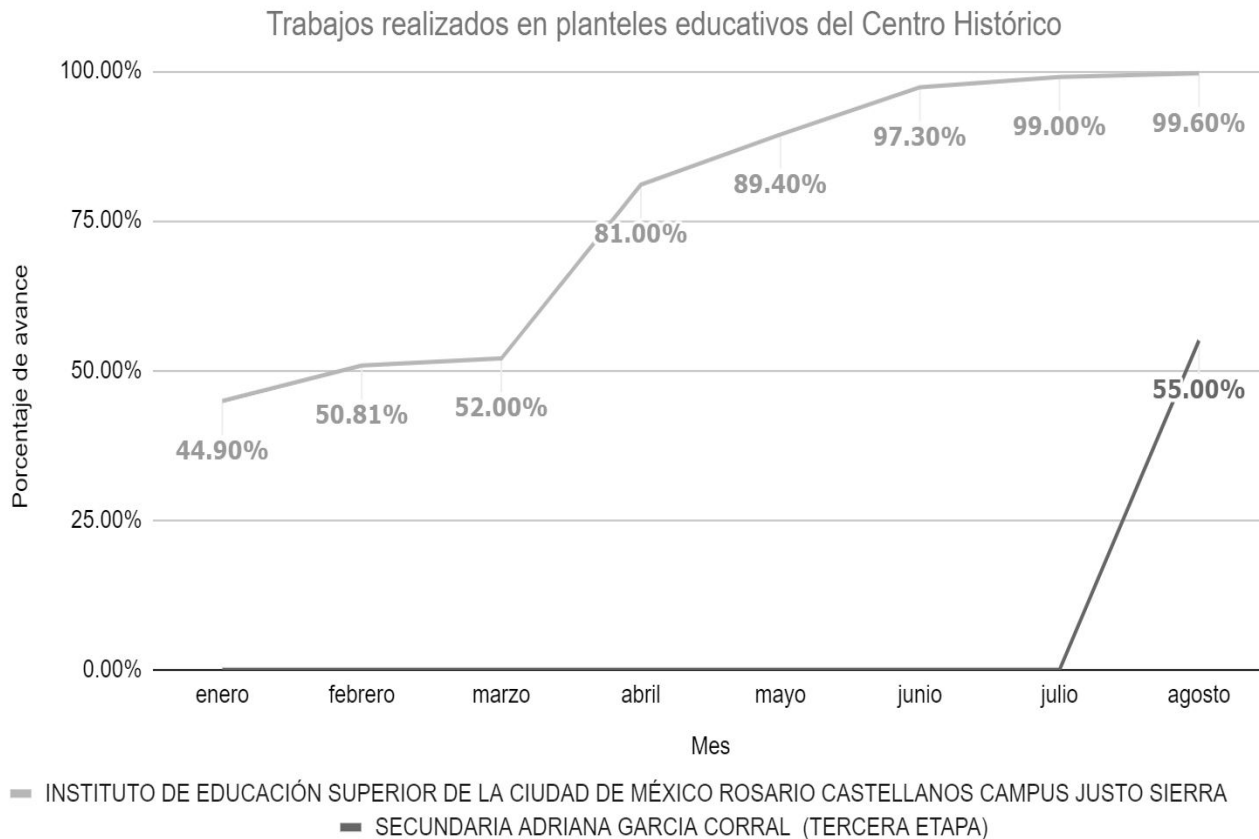


Instituto Local de la Infraestructura Física Educativa de la CDMX

ILIFE | Indicadores

Tema	Inmueble	Periodicidad	Porcentaje de avance Al 07/09	Próximo reporte
	Instituto de Educación Superior de la Ciudad de México Rosario Castellanos, Campus Justo Sierra	Mensual	99.60 %	5 de noviembre
Rehabilitación de Inmuebles escolares en el Centro Histórico	Escuela Secundaria Adriana García Corral (Tercera etapa)		55 %	
	Escuela Primaria Francisco González Bocanegra		Conclusión de trabajos enero 2021	

ILIFE | Seguimiento de Indicadores - enero a agosto de 2021



77.3%
avance global
 enero - agosto

01 Proyecto terminado

- Escuela Primaria Francisco González Bocanegra /enero 2021

02 Proyecto en obra

- Instituto de Educación Superior de la Ciudad de México Rosario Castellanos, Campus Justo Sierra
- Escuela Secundaria Adriana García Corral (Tercera etapa)



Instituto de Vivienda de la Ciudad de México



INVI | Indicadores

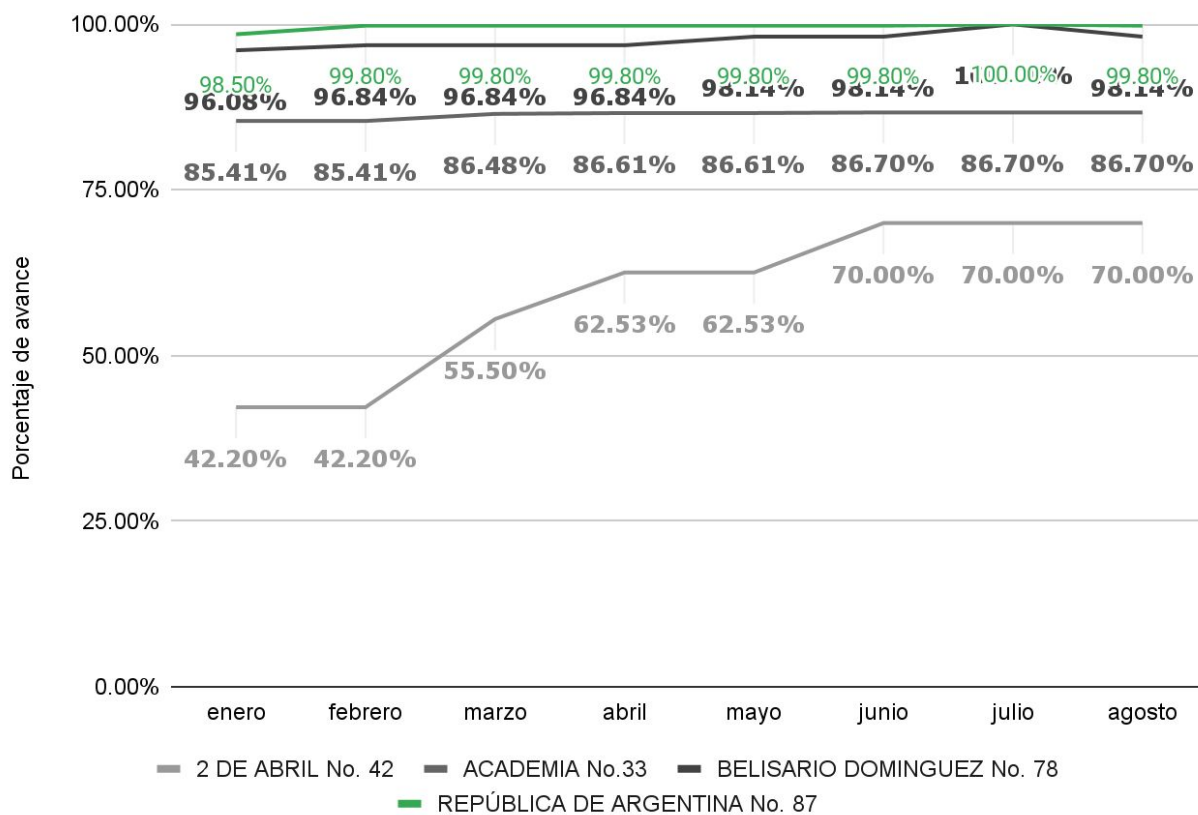
PREDIO	COLONIA	ACCIONES	ESTATUS DE OBRA	PORCENTAJE DE AVANCE
2 DE ABRIL No. 42	GUERRERO	11	OBRA EN PROCESO	70.00%
ACADEMIA No.33	CENTRO	20	OBRA EN PROCESO	86.70%
ARCOS DE BELÉN No. 49	CENTRO	24	OBRA CONCLUIDA	100.00%
EJE 1 PONIENTE GUERRERO No. 164	GUERRERO	58	OBRA EN PROCESO	88.22%
EJE 1 PONIENTE GUERRERO No. 110	BUENAVISTA	37	OBRA CONCLUIDA	100.00%
MAGNOLIA No. 12 (ANTES No. 12 Y 16)	GUERRERO	19	OBRA EN PROCESO	91.43%
REPÚBLICA DE ARGENTINA No. 58	CENTRO	16	POR INICIAR	0.00%
REPÚBLICA DE ARGENTINA No. 87	CENTRO	25	OBRA EN PROCESO	99.80%
REPÚBLICA DE PERÚ No. 40	CENTRO	33	OBRA EN PROCESO	93.61%

INVI | Indicadores

PREDIO	COLONIA	ACCIONES	ESTATUS DE OBRA	PORCENTAJE DE AVANCE
ALLENDE No. 46	CENTRO	32	OBRA CONCLUIDA	100.00%
LERDO No. 12	GUERRERO	53	POR INICIAR	0.00%
PEDRO MORENO No. 154	GUERRERO	18	POR INICIAR	0.00%
TALAVERA No. 24	CENTRO	63	POR INICIAR	0.00%
VIOLETA No. 15	GUERRERO	26	POR INICIAR	0.00%
PEDRO MORENO No. 156	GUERRERO	18	POR INICIAR	0.00%
LECUMBERRI No. 66	ZONA CENTRO	54	OBRA CONCLUIDA	100.00%
BELISARIO DOMINGUEZ No. 78	CENTRO	23	OBRA EN PROCESO	98.14%
NACIONAL No. 57	MORELOS	42	OBRA EN PROCESO	85.11%



INVI | Seguimiento de Indicadores - enero a agosto de 2021



88.66%
Sin avances
agosto

04 Obras de vivienda terminadas

- Arcos de Belén No. 49
- Eje 1 Pte. Guerrero No. 110
- Allende No. 46
- Lecumberri No. 66

08 Obras en proceso

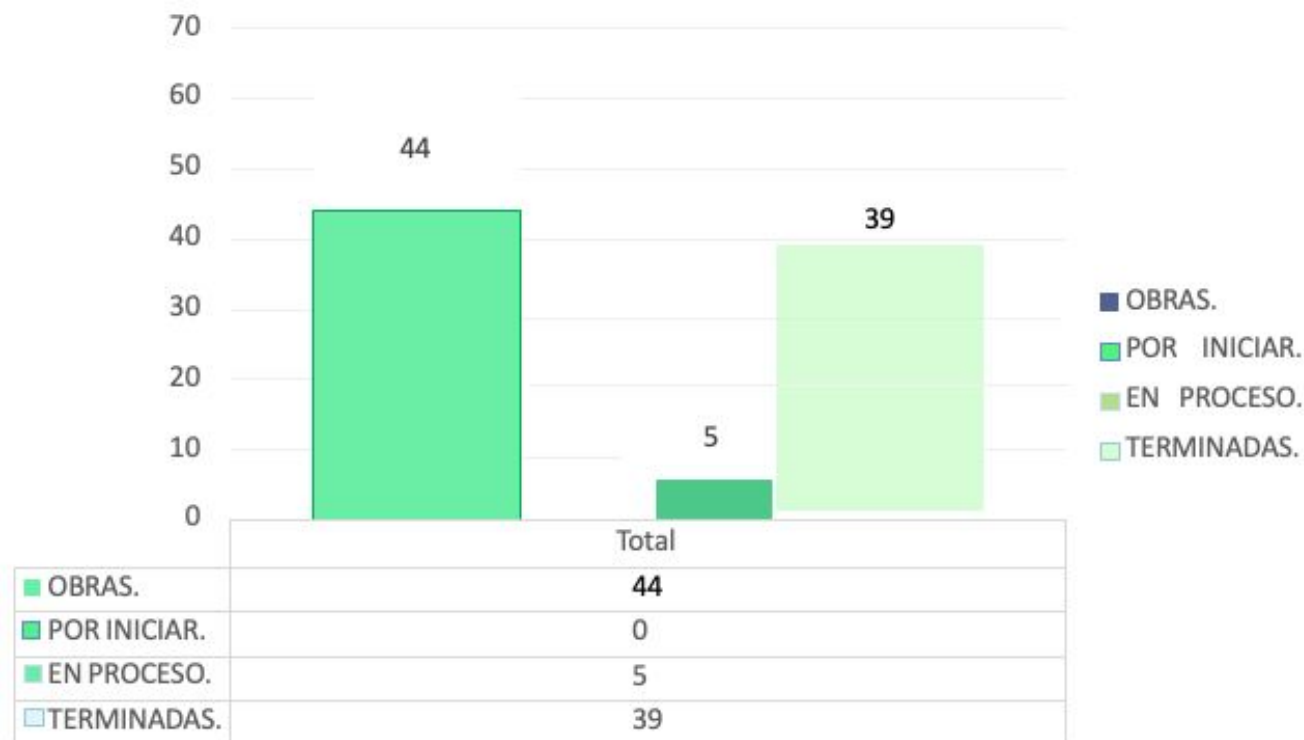
06 Obras por iniciar



Procuraduría Social de la Ciudad de México

PROSOC | Indicadores

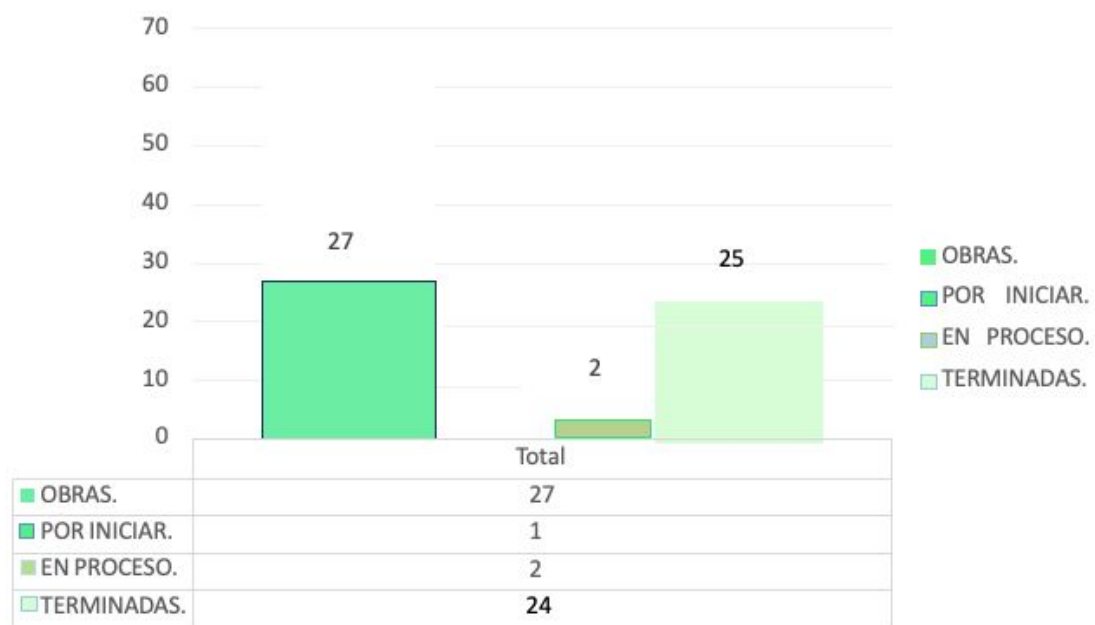
LISTADO DEFINITIVO DE UNIDADES HABITACIONALES BENEFICIADAS RIPUH 2020



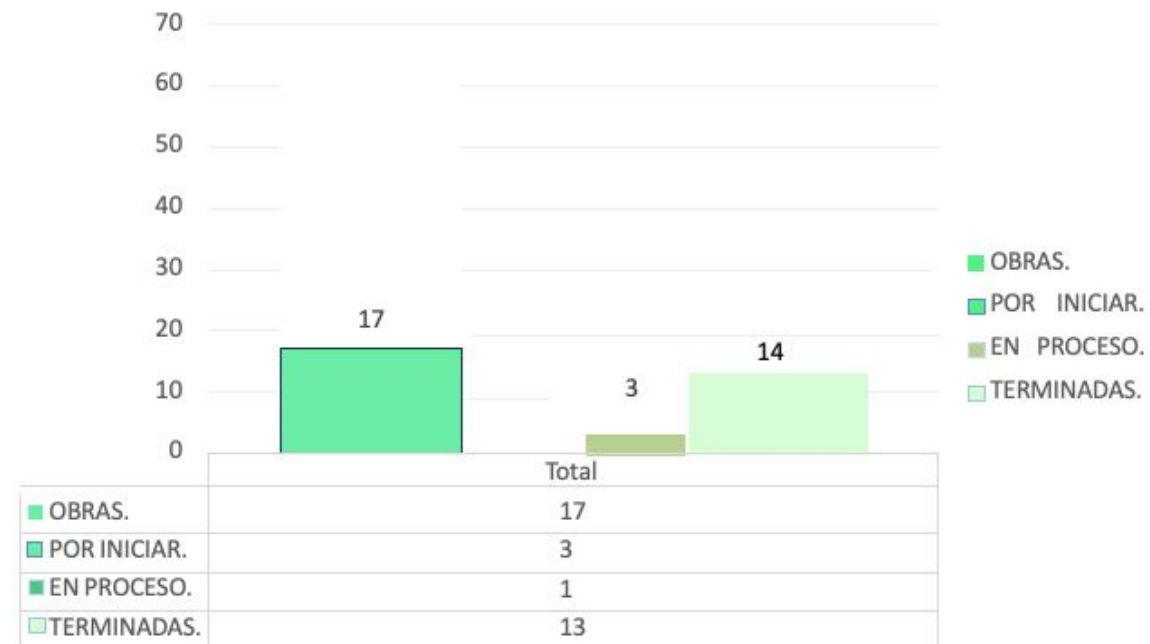
ALCALDÍA	No DE UNIDADES
CUAUHTÉMOC	27
VENUSTIANO CARRANZA	17

PROSOC | Indicadores

PROSOC OBRAS **CUAUHTEMOC** EJERCICIO 2020



PROSOC OBRAS **VENUSTIANO CARRANZA** EJERCICIO 2020



PROSOC | Anexo de indicadores - Alcaldía Cuauhtémoc 2020

NO.	PREDIO	COLONIA	ALCALDIA	PROYECTO	ESTATUS	PORCENTAJE DE AVANCE	PERÍMETRO	CATALOGACIÓN
1	BOLIVAR 158	OBREERA	CUAUHTEMOC	INFRAESTRUCTURA ELECTRICA	TERMINADA	100%	B	NO CATALOGADA
2	DR. JIMENEZ 41	DOCTORES	CUAUHTEMOC	INFRAESTRUCTURA ELECTRICA	TERMINADA	100%	B	NO CATALOGADA
3	CALZADA DE LA VIGA 18	ESPERANZA	CUAUHTEMOC	IMPERMEABILIZACION	TERMINADA	100%	B	NO CATALOGADA
4	CALZADA DE LA VIGA 16	ESPERANZA	CUAUHTEMOC	IMPERMEABILIZACION	TERMINADA	100%	B	NO CATALOGADA
5	LIBERTAD 21 C3	MORELOS	CUAUHTEMOC	ESCALERAS	EN PROCESO	55%	B	NO CATALOGADA
6	3ra CERRADA DE LIBERTAD 6	MORELOS	CUAUHTEMOC	ESCALERAS	TERMINADA	100%	B	NO CATALOGADA
7	VIOLETA 58	GUERRERO	CUAUHTEMOC	HERRERIA (ESCALERAS)	TERMJNADA	100%	B	NO CATALOGADA

PROSOC | Anexo de indicadores - Alcaldía Cuauhtémoc 2020

NO.	PREDIO	COLONIA	ALCALDIA	PROYECTO	ESTATUS	PORCENTAJE DE AVANCE	PERÍMETRO	CATALOGACIÓN
8	GALEANA 36	GUERRERO	CUAUHTEMOC	INFRAESTRUCTURA HIDRAULICA	TERMINADA	100%	B	NO CATALOGADA
9	MAGNOLIA 90	GUERRERO	CUAUHTEMOC	IMPERMEABILIZACION	TERMINADA	100%	B	NO CATALOGADA
10	JOSE JOAQUIN HERRERA 10-12	CENTRO	CUAUHTEMOC	HERRERIA (ESCALERAS)	PROCESO	90%	B	NO CATALOGADA
11	JOSE JOAQUIN HERRERA 28-32	CENTRO	CUAUHTEMOC	ESCALERAS	TERMINADA	100%	B	NO CATALOGADA
12	FLORIDA 57	CENTRO	CUAUHTEMOC	INFRAESTRUCTURA HIDRAULICA	TERMINADA	100%	A	CATALOGADA
13	CALLEJON MONTERO 7	CENTRO	CUAUHTEMOC	CALLES Y ANDADORES	TERMINADA	100%	B	NO CATALOGADA
14	MANUEL TOLSA 56	CENTRO	CUAUHTEMOC	ESTRUCTURA	TERMINADA	100%	B	NO CATALOGADA



PROSOC | Anexo de indicadores - Alcaldía Cuauhtémoc 2020

NO.	PREDIO	COLONIA	ALCALDIA	PROYECTO	ESTATUS	PORCENTAJE DE AVANCE	PERÍMETRO	CATALOGACIÓN
15	REPUBLICA DE CHILE 49	CENTRO	CUAUHTEMOC	HERRERIA (ESCALERAS)	TERMINADA	100%	A	CATALOGADA
16	BUCARELI 66	CENTRO	CUAUHTEMOC	CUBOS DE AREA COMUN	TERMINADA	100%	B	CATALOGADA
17	SAN IDELFONSO 65	CENTRO	CUAUHTEMOC	INFRAESTRUCTURA SANITARIA	TERMINADA	100%	A	
18	REPUBLICA DE VENEZUELA 77	CENTRO	CUAUHTEMOC	IMPERMEABILIZACION	TERMINADA	100%	A	
19	SAN CAMILITO 25	CENTRO	CUAUHTEMOC	IMPERMEABILIZACION	TERMINADA	100 %	B	NO CATALOGADO
20	MESONES 138	CENTRO	CUAUHTEMOC	IMPERMEABILIZACION	TERMINADA	100%	A	
21	REPUBLICA DE PERU 32	CENTRO	CUAUHTEMOC	IMPERMEABILIZACION	TERMINADA	100%	A	CATALOGADA

PROSOC | Anexo de indicadores - Alcaldía Cuauhtémoc 2020

NO.	PREDIO	COLONIA	ALCALDIA	PROYECTO	ESTATUS	PORCENTAJE DE AVANCE	PERÍMETRO	CATALOGACIÓN
22	EJE CENTRAL LAZARO CARDENAS 17	CENTRO	CUAUHTEMOC	IMPERMEABILIZACION	TERMINADA	100%	A	NO CATALOGADA
23	NEZAHUALCOYOTL 136	CENTRO	CUAUHTEMOC	IMPERMEABILIZACION	TERMINADA	100%	B	NO CATALOGADA
24	JOSE JOAQUIN HERRERA 6	CENTRO	CUAUHTEMOC	INFRAESTRUCTURA HIDRAULICA	TERMINADA	100%	B	NO CATALOGADA
25	REPUBLICA DE CHILE 47	CENTRO	CUAUHTEMOC	ESCALERAS	TERMINADA	100%	A	NO CATALOGADA
26	REPUBLICA DE PARAGUAY 62	CENTRO	CUAUHTEMOC	IMPERMEABILIZACION	TERMINADA	100%	A	NO CATALOGADA
27	JOSE JOAQUIN HERRERA 17	CENTRO	CUAUHTEMOC	IMPERMEABILIZACION	TERMINADA	100%	A	NO CATALOGADA

PROSOC | Anexo de indicadores - Alcaldía Venustiano Carranza 2020

NO.	PREDIO	COLONIA	ALCALDIA	PROYECTO	ESTATUS	PORCENTAJE DE AVANCE	PERÍMETRO	CATALOGACIÓN
1	ROSARIO 32	CENTRO	VENUSTIANO CARRANZA	HERRERIA (ESCALERAS)	TERMINADA	100%	B	NO CATALOGADA
2	CORREGIDORA 148	CENTRO	VENUSTIANO CARRANZA	ESCALERAS	TERMINADA	100%	B	NO CATALOGADA
3	CORREGIDORA 140	CENTRO	VENUSTIANO CARRANZA	HERRERIA (ESCALERAS)	TERMINADA	100%	B	NO CATALOGADA
4	ANILLO DE CIRCUNVALACION 40	CENTRO	VENUSTIANO CARRANZA	INFRAESTRUCTURA HIDRAULICA, ALBAÑILERIA, IMPERMEABILIZACION Y PINTURA	PROCESO	90%	B	NO CATALOGADA
5	CANDELARIA DE LOS PATOS MANZANA 4	CENTRO	VENUSTIANO CARRANZA	CALLES Y ANDADORES	TERMINADA	100%	B	NO CATALOGADA
6	JOAQUIN HERRERA 64	CENTRO	VENUSTIANO CARRANZA	ESCALERAS	TERMINADA	100%	B	NO CATALOGADA

PROSOC | Anexo de indicadores - Alcaldía Venustiano Carranza 2020

NO.	PREDIO	COLONIA	ALCALDIA	PROYECTO	ESTATUS	PORCENTAJE DE AVANCE	PERÍMETRO	CATALOGACIÓN
7	ANILLO DE CIRCUNVACION 20	CENTRO	VENUSTIANO CARRANZA	ESTRUCTURAS	PROCESO	90%	A	NO CATALOGADA
8	LECUMBERRI 59	CENTRO	VENUSTANO CARRANZA	INFRAESTRUCTURA HIDRAULICA	TERMINADA	100%	A	NO CATALOGADA
9	UNIDAD HABITACIONAL CANDELARIA DE LOS PATOS MANZANA I	MORELOS	VENUSTANO CARRANZA	HERRERIA	TERMINADA	100%	B	NO CATALOGADA
10	UNIDAD HABITACIONAL CANDELARIA DE LOS PATOS MANZANA II	MORELOS	VENUSTIANO CARRANZA	INFRAESTRUCTURA SANITARIA	TERMINADA	100%	B	NO CATALOGADA
11	UNIDAD HABITACIONAL CANDELARIA DE LOS PATOS MANZANA III	MORELOS	VENUSTIANO CARRANZA	INFRAESTRUCTURA HIDRAULICA	TERMINADA	100%	B	NO CATALOGADA
12	CIRCUNVALACION 48	MORELOS	VENUSTIANO CARRANZA	PINTURA	TERMINADA	100%	B	NO CATALOGADA

PROSOC | Anexo de indicadores - Alcaldía Venustiano Carranza 2020

NO.	PREDIO	COLONIA	ALCALDIA	PROYECTO	ESTATUS	PORCENTAJE DE AVANCE	PERÍMETRO	CATALOGACIÓN
13	4TA LECUMBERRI 60	MORELOS	VENUSTIANO CARRANZA	INFRAESTRUCTURA SANITARIA	PROCESO	5%	B	NO CATALOGADA
14	NACIONAL 44	MORELOS	VENUSTIANO CARRANZA	ESTRUCTURAS	TERMINADA	100%	B	NO CATALOGADA
15	NACIONAL 32	MORELOS	VENUSTIANO CARRANZA	INFRAESTRUCTURA HIDRAULICA (TINACOS)	TERMINADA	100%	B	NO CATALOGADA
16	NACIONAL 52	MORELOS	VENUSTIANO CARRANZA	INFRAESTRUCTURA HIDRAULICA	TERMINADA	100%	B	NO CATALOGADA
17	VANEGAS ARROYO 30	MERCED	VENUSTIANO CARRANZA	IMPERMEABILIZACION	TERMINADA	100%	B	NO CATALOGADA

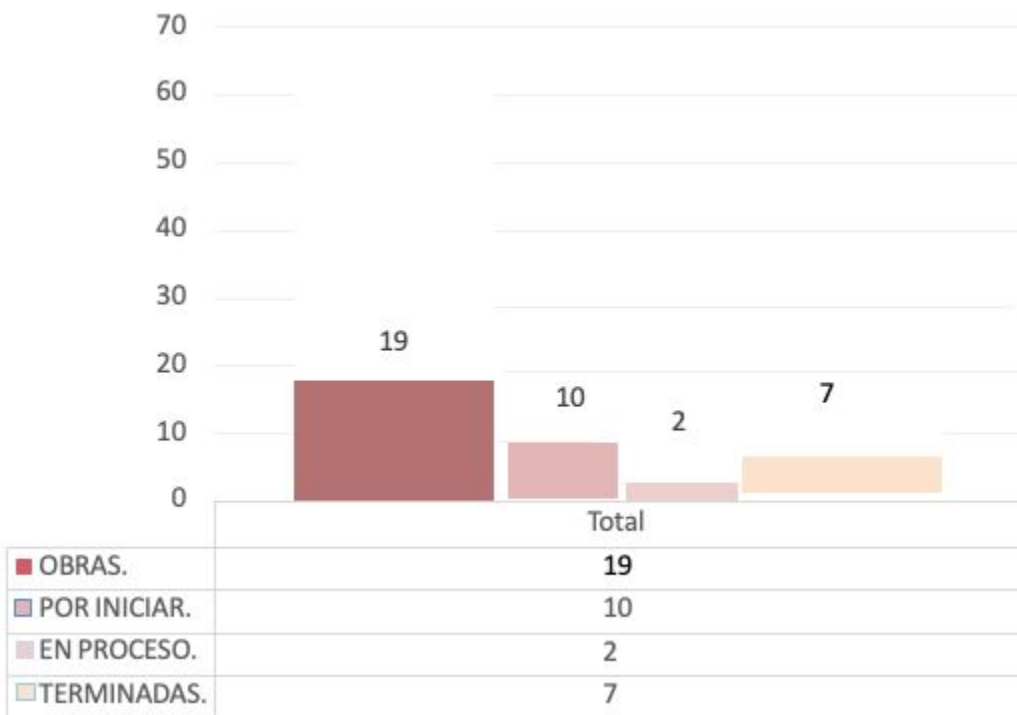
Galeana 36. Obra terminada

Infraestructura Hidráulica



PROSOC | Indicadores

LISTADO DE UNIDADES HABITACIONALES SELECCIONADAS RIPUH 2021



ALCALDÍA	No DE UNIDADES
CUAUHTÉMOC	12
VENUSTIANO CARRANZA	7

PROSOC | Anexo de indicadores - Alcaldía Cuauhtémoc 2021

NO.	PREDIO	COLONIA	ALCALDIA	PROYECTO	ESTATUS	PORCENTAJE DE AVANCE	PERÍMETRO	CATALOGACIÓN
1	LUIS MOYA 115	CENTRO	CUAUHTEMOC	INFRAESTRUCTURA ELECTRICA	TERMINADA	100%	A	NO CATALOGADA
2	REPUBLICA DE VENEZUELA 77	CENTRO	CUAUHTEMOC	IMPERMEABILIZACION	PROCESO	70%	A	NO CATALOGADA
3	JOSE JOAQUIN HERRERA 6	CENTRO	CUAUHTEMOC	INFRAESTRUCTURA HIDRAULICA	POR INICIAR	0%	A	NO CATALOGADA
4	MARQUEZ STERLING 2	CENTRO	CUAUHTEMOC	INFRAESTRUCTURA ELECTRICA	POR INICIAR	0%	A	NO CATALOGADA
5	FRAY SERVANDO TERESA DE MIER 142	CENTRO	CUAUHTEMOC	ESCALERAS	POR INICIAR	0%	A	NO CATALOGADA
6	BELIZARIO DOMINGUEZ 17	CENTRO	CUAUHTEMOC	INFRAESTRUCTURA ELECTRICA	POR INICIAR	0%	A	NO CATALOGADA
7	MARIANA DEL TORO 19	CENTRO	CUAUHTEMOC	CALLES Y ANDADORES	POR INICIAR	0%	A	NO CATALOGADA

PROSOC | Anexo de indicadores - Alcaldía Cuauhtémoc 2021

NO.	PREDIO	COLONIA	ALCALDIA	PROYECTO	ESTATUS	PORCENTAJE DE AVANCE	PERÍMETRO	CATALOGACIÓN
8	ITURBIDE 18	CENTRO	CUAUHTEMOC	IMPERMEABILIZACION	POR INICIAR	0%	A	NO CATALOGADA
9	VIZCAINAS 18	CENTRO	CUAUHTEMOC	IMPERMEABILIZACION	POR INICIAR	0%	A	NO CATALOGADA
10	SOL 58 - 66	GUERRERO	CUAUHTEMOC	ALBAÑILERIA	POR INICIAR	0%	B	NO CATALOGADA
11	3RA. CERRADA DE LIBERTAD 6	MORELOS	CUAUHTEMOC	ESCALERAS	POR INICIAR	100%	B	NO CATALOGADA
12	FLORIDA 57	MORELOS	CUAUHTEMOC	CALLES Y ANDADORES	POR INICIAR	100%	B	NO CATALOGADA

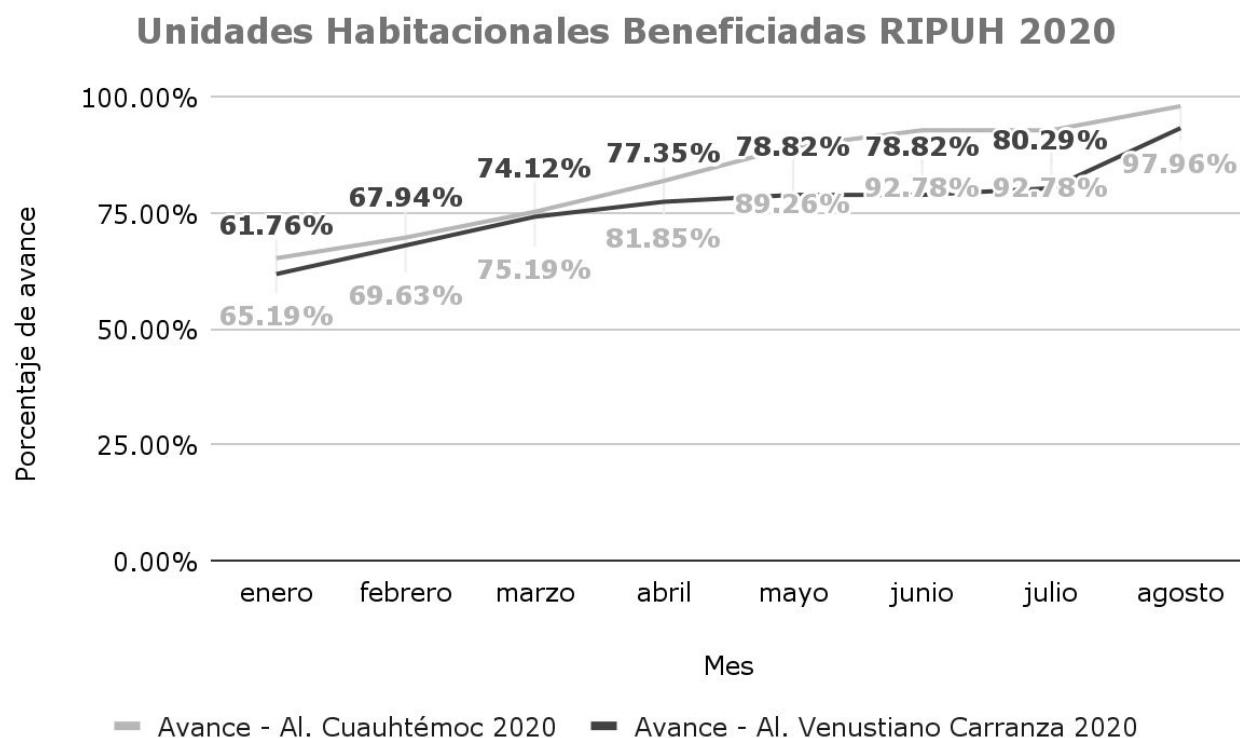
PROSOC | Anexo de indicadores - Alcaldía Venustiano Carranza 2021

NO.	PREDIO	COLONIA	ALCALDIA	PROYECTO	ESTATUS	PORCENTAJE DE AVANCE	PERÍMETRO	CATALOGACIÓN
1	CORREGIDORA 140	ZONA CENTRO	VENUSTIANO CARRANZA	ESCALERAS	TERMINADA	100%	B	NO CATALOGADA
2	HABITACIONAL CANDELARIA DE LOS PATOS MANZANA II	ZONA CENTRO	VENUSTIANO CARRANZA	CALLES Y ANDADORES	POR INICIAR	0%	B	NO CATALOGADA
3	JOAQUIN HERRERA 64	ZONA CENTRO	VENUSTIANO CARRANZA	ESCALERAS	POR INICIAR	0%	B	NO CATALOGADA
4	NACIONAL 52	ZONA CENTRO	VENUSTIANO CARRANZA	INFRAESTRUCTURA HIDRAULICA	PROCESO	40%	B	NO CATALOGADA
5	NACIONAL 32	ZONA CENTRO	VENUSTIANO CARRANZA	INFRAESTRUCTURA HIDRAULICA	TERMINADA	100%	B	NO CATALOGADA
6	JARDINEROS 9	MORELOS	VENUSTIANO CARRANZA	INFRAESTRUCTURA HIDRAULICA	TERMINADA	100%	B	NO CATALOGADA
7	CIRCUNVALACION 48	MORELOS	VENUSTIANO CARRANZA	PINTURA	TERMINADA	100%	B	NO CATALOGADA

PROSOC | Seguimiento de indicadores - enero a agosto 2021

44

Unidades habitacionales beneficiadas periodo 2020



37 UNIDADES HAB. TERMINADAS

- 24 en Al. Cuauhtémoc
- 13 en Al. Venustiano Carranza

03 UNIDADES HAB. EN PROCESO OBRA

- 02 en Al. Cuauhtémoc
- 01 en Al. Venustiano Carranza

04 UNIDADES HAB. POR INICIAR

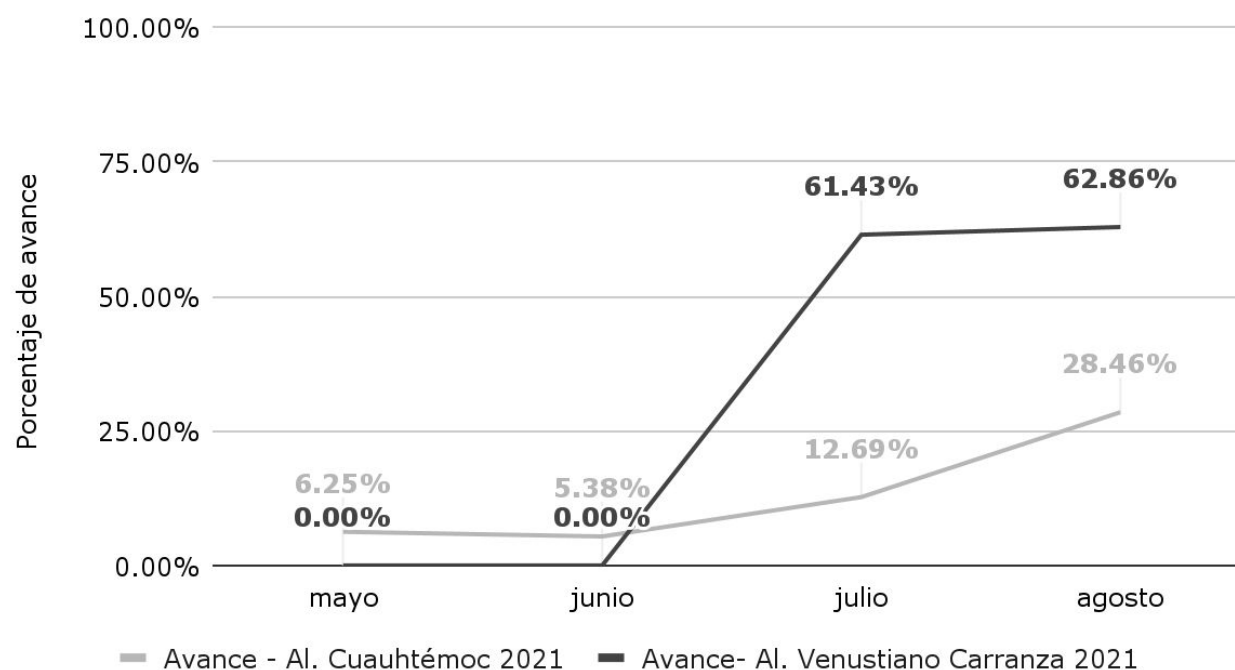
- 01 en Al. Cuauhtémoc
- 03 en Al. Venustiano Carranza

PROSOC | Seguimiento de indicadores - mayo a agosto 2021

19

Unidades habitacionales beneficiadas periodo 2021

Unidades Habitacionales Beneficiadas RIPUH 2021








SELECCIONADAS

- 12 en Al. Cuauhtémoc
- 07 en Al. Venustiano Carranza

02 U. HAB. EN PROCESO OBRA

10 UNIDADES HAB. POR INICIAR

07 TERMINADAS



Centro de Comando, Control, Cómputo, Comunicaciones y Contacto Ciudadano de la Ciudad de México (C5)

C5 | Indicadores

Indicador	Periodicidad	20/08 al 03/09	Próximo reporte
No. cámaras con falla o intermitencia		1 cámara	
	Quincenal		21 de septiembre
Número de obras de mantenimiento y/o reparación de atención a la infraestructura		01 cámara	

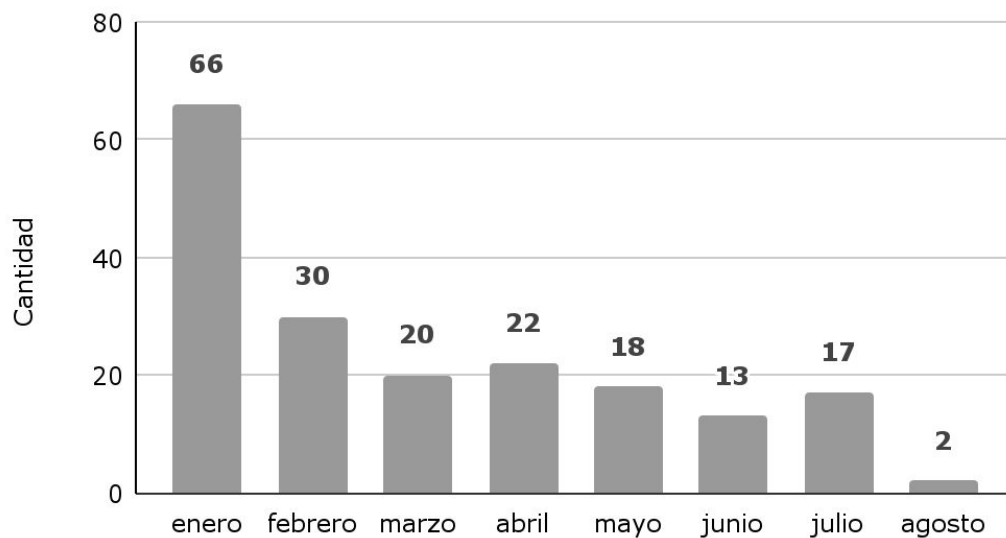
NOTA: Los datos proporcionados son extraídos de los Reportes de mesa de ayuda de C5

C5 | Seguimiento de indicadores - enero a agosto 2021

188

cámaras con reporte de falla o intermitencia

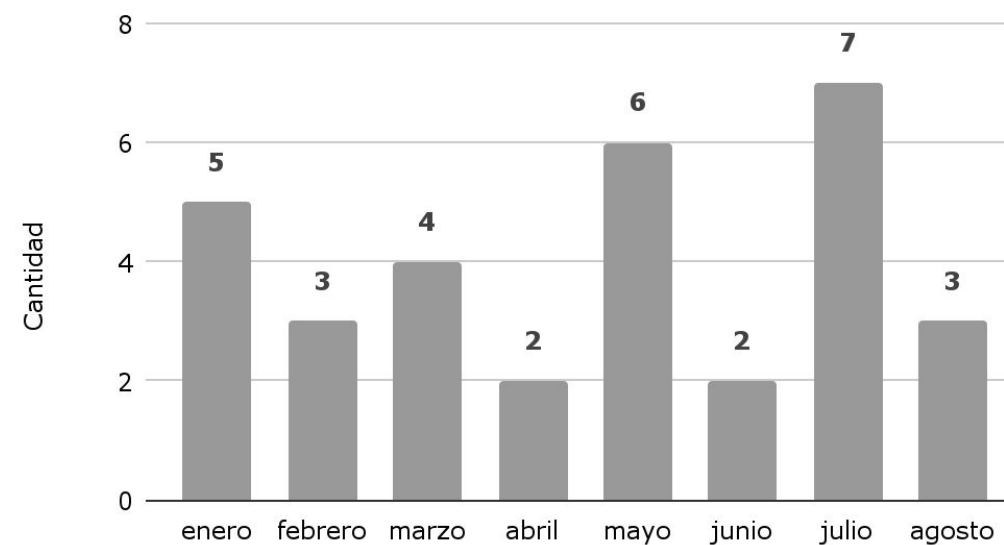
Cámaras con falla o intermitencia



32

obras de mantenimiento y/o reparación de
infraestructura

Obras de mantenimiento y/o reparación de infraestructura





SSC Tránsito

SSC Tránsito | Indicadores

Tema	Unidad de medida	Periodicidad	23/08 al 07/09	Próximo reporte
Semáforos	Número de semáforos con mantenimiento preventivo	Quincenal	12	21 de septiembre
	Número de semáforos con mantenimiento correctivo		79	
Cámaras	Número de cámaras con mantenimiento preventivo		0	
	Número de cámaras con mantenimiento correctivo		0	



SSC Tránsito | Anexo de Indicadores

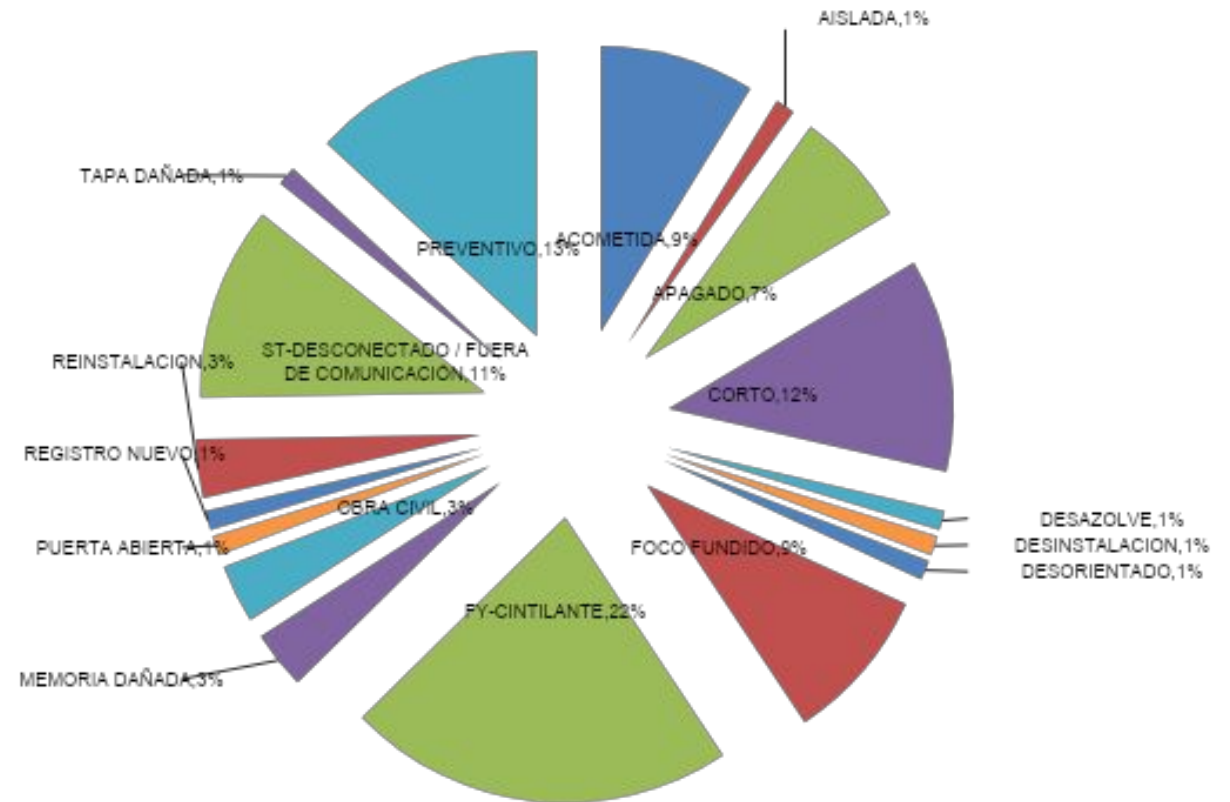
CORRECTIVO

ACOMETIDA	8
AISLADA	1
APAGADO	6
CORTO	11
DESAZOLVE	1
DESINSTALACION	1
DESORIENTADO	1
FOCO FUNDIDO	8
FY-CINTILANTE	20
MEMORIA DAÑADA	3
OBRA CIVIL	3
PUERTA ABIERTA	1
REGISTRO NUEVO	1
REINSTALACION	3
ST-DESCONECTADO / FUERA DE COMUNICACIÓN	10
TAPA DAÑADA	1

PREVENTIVO

LIMPIEZA DE COMPONENTES	12
TOTAL GENERAL	91

MANTENIMIENTO SEMAFORICO

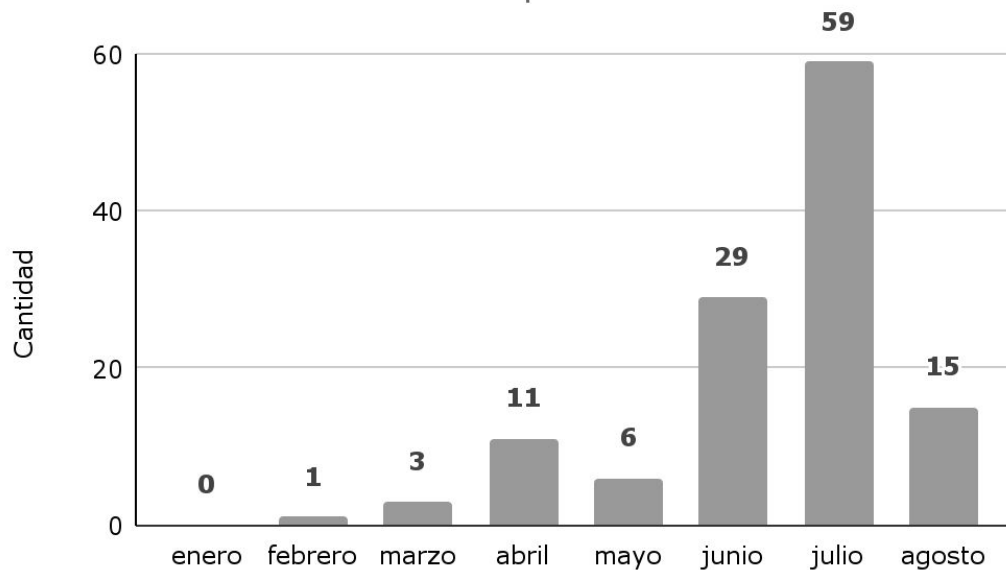


SSC Tránsito | Seguimiento de indicadores - enero a agosto 2021

124

acciones mantenimiento preventivo a semáforos

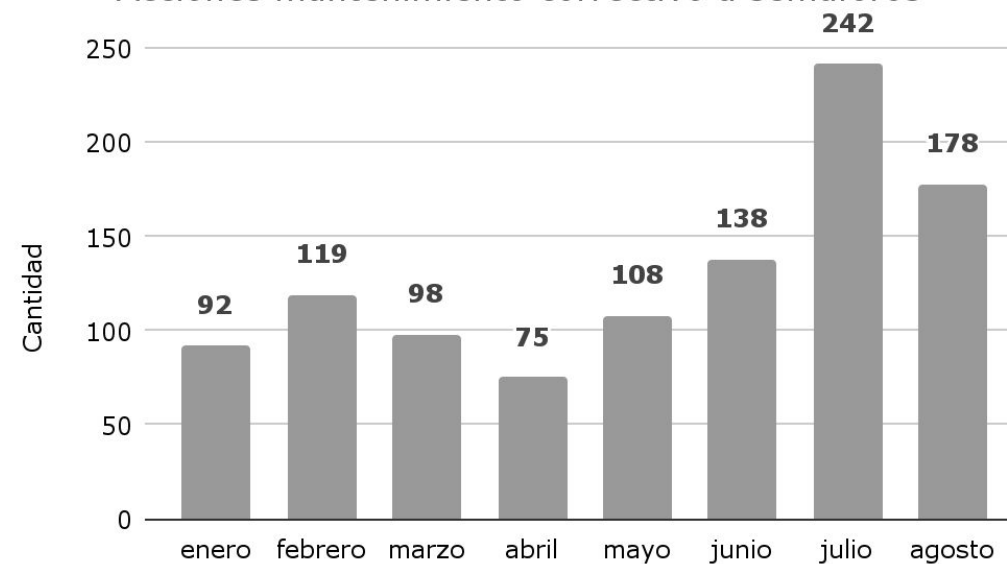
Acciones mantenimiento preventivo a semáforos



1,050

acciones de mantenimiento correctivo a semáforos

Acciones mantenimiento correctivo a semáforos



Reportes

Turnos e incidencias urbanas

Asuntos generales

Acuerdos

Asistencia

ACH | Matriz de seguimiento a turnos

**87.5 %
atención**

ATIENDE	Atendido	Pendiente	Proceso	Suma total
ACH	18		2	20
Al. Cuauhtémoc	4	1	1	6
C5	2		1	3
CFE	4		1	5
CONAVI	1			1
FCH	1			1
INAH	1			1
INBAL	1			1
METRO			1	1
SACMEX	12		1	13
SEDEMA	1			1
SEDUVI	2			2
SOS-AP	1			1
SOS-DGCOP	2			2
SOS-DGOIV	12		1	13
SOS-DGSUS	6			6
Telmex	1			1
Tránsito	1		1	2
Suma total	70	1	9	80

ACH | Seguimiento a turnos **ATENDIDOS** - del 24 de agosto al 06 de septiembre 2021

CLAVE	FECHA DE MESA	SOLICITANTE	SOLICITUD	ATIENDE	EVIDENCIA	ESTATUS	OBSERVACIONES
TCH-071	24/08/2021	ACH	Se realice lavado de la Plaza Zarco	SOS-DGSUS		Atendido	Jesús Cruz informó que la subdirección a cargo de esa zona realizará lavado los lunes y jueves, compartirá las fotos de reporte
TCH-075	24/08/2021	ACH	Realice consulta de cuando se hará el retiro del techo del Templo Mayor.	INAH		Atendido	Informa la Urbanista Iris Infante que ya están cerrando trámites con la aseguradora. Ya terminaron de proteger el sitio para las maniobras de retiro. Estiman iniciar en tres semanas los trabajos
TCH-077	24/08/2021	Tránsito	Compartir los proyectos de República de Chile y San Hipólito	SOS-DGOIV		Atendido	Se compartieron los proyectos que implican obras inducidas

ACH | Seguimiento a turnos **EN PROCESO** - del 24 de agosto al 06 de septiembre 2021

CLAVE	FECHA DE MESA	SOLICITANTE	SOLICITUD	ATIENDE	EVIDENCIA	ESTATUS	OBSERVACIONES
TCH-068	10/08/2021	ACH	Enviaré listado de requisitos para la peatonalización de Honduras entre Allende y Argentina, para que ACH apoye con las gestiones	Tránsito		Proceso	Tránsito envió oficio a la ACH con solicitud de estudios de aforos Hoy martes 07 de septiembre ACH envía oficio a la Secretaría de Obras y Servicios para que realice los estudios correspondientes
TCH-069	24/08/2021	ACH	En cumplimiento del acuerdo de la Jefa de Gobierno con vecinos, se realice desazolve de la infraestructura de drenaje de Márquez Sterling por taponamiento	SACMEX		Proceso	Personal del Sistema de aguas se encuentra efectuando trabajos
TCH-070	24/08/2021	ACH	En cumplimiento del acuerdo de la Jefa de Gobierno y Erika Santillán con vecinos, se realice el balizado y la señalización del carril compartido de la acera oriente de Balderas y se informe en la Mesa	SOS-DGOIV		Proceso	El Arq. Daniel Ruvalcaba de la DGOIV está gestionando con SEMOVI el boletín del refuerzo de la señalización También se comentó con el Ing. Luis Ruíz para que se acelere el proceso de la emisión del boletín

ACH | Seguimiento a turnos **EN PROCESO** - del 24 de agosto al 06 de septiembre 2021

CLAVE	FECHA DE MESA	SOLICITANTE	SOLICITUD	ATIENDE	EVIDENCIA	ESTATUS	OBSERVACIONES
TCH-072	24/08/2021	ACH	Realice consulta para informar cuando será habilitado el acceso del Metro Hidalgo que está en La Alameda.	METRO		Proceso	Informa el Arq. Carlos Segura que la reparación será a cargo del seguro, espera que en breve le entreguen avance para dar fecha de reparación y reapertura
TCH-073	24/08/2021	Metrobús	Realice las gestiones con SSC para que Metrobús programe balizamiento en horario nocturno en República de El Salvador.	ACH		Proceso	Metrobús está en espera de reanudación de los trabajos, la lluvia no les ha permitido programar su ejecución
TCH-074	24/08/2021	FCH	Apoye e informe en la logística de retiro de puestos	ACH		Proceso	Ya se inició el pasado jueves 02 de septiembre con la sustitución de los puestos. Al 06 de septiembre se han sustituido un total de 16 puestos de periódicos nuevos Se continúan los trabajos para que al 15 de septiembre se hayan sustituido 71 puestos en total
TCH-076	24/08/2021	ACH	ACH realizará la solicitud por oficio a petición de vecinos al C5 para la colocación de botón de pánico en Leona Vicario y Lecumberri.	C5		Proceso	Se solicitó mediante escrito ACH/CG/085/2021 de fecha 24 de agosto de 2021 Se le proporcionó copia al Ing Jorge Orozco que es nuestro enlace en la Mesa para que nos apoye con el seguimiento a la respuesta

ACH | Seguimiento a turnos **EN PROCESO** - del 24 de agosto al 06 de septiembre 2021

CLAVE	FECHA DE MESA	SOLICITANTE	SOLICITUD	ATIENDE	EVIDENCIA	ESTATUS	OBSERVACIONES
TCH-078	02/09/2021	Reunión Vippsc 1	Se revisen fallas en el suministro de energía eléctrica (variaciones) en el predio de Pensador Mexicano 55	CFE		Proceso	El Ing. Servando Villalobos efectuó visita a la esquina referida al día siguiente (viernes) y está haciendo mediciones de voltaje
TCH-079	02/09/2021	Reunión Vippsc 1	Se atienda la falla en el alumbrado público en la calle de Valerio Trujano de Av. Hidalgo a Paseo de la Reforma	Al. Cuauhtémoc		Proceso	
TCH-081	02/09/2021	Reunión Vippsc 1	Se reforesten las jardineras de Santa Veracruz que aun quedan pendientes	ACH		Proceso	La Autoridad del Centro Histórico demolerá el concreto que está en las jardineras para que posteriormente se realice un programa de plantación con especies en coordinación con SEDEMA

ACH | Seguimiento a turnos **PENDIENTES** - del 24 de agosto al 06 de septiembre 2021

CLAVE	FECHA DE MESA	SOLICITANTE	SOLICITUD	ATIENDE	EVIDENCIA	ESTATUS	OBSERVACIONES
TCH-080	02/09/2021	Reunión Vippsc 1	Se atiende apuntalamiento en el predio de Violeta No. 62	Al. Cuauhtémoc		Pendiente	

ACH | Matriz de seguimiento a incidencias urbanas

**83 %
atención**

<i>Dependencia</i>	Atendido	En proceso	Pendiente	Suma total
ACH	54		12	66
ADIP	1		1	2
Al. Cuauhtémoc	86	2	21	109
C5	3			3
CFE	208	1	44	253
SACMEX	148	6	22	176
SEDEMA	1			1
SGIRyPC	1		1	2
SOS-AP	70	1	4	75
SOS-DGOIV	31	1	12	44
SOS-DGSUS	41			41
STC-Metro	2			2
TELMEX	18		11	29
Tránsito	44	2	7	53
Suma total	708	13	135	856

Atención VIPPSC | Incidencias **ATENDIDAS** - del 24 de agosto al 06 de septiembre 2021

VIPPSC	FECHA DE REPORTE	SOLICITUD	UBICACIÓN	ENTRE CALLE	ATIENDE	FOTOGRAFÍA ANTES	FOTOGRAFÍA DESPUÉS
VIPP 1. Santa María la Redonda	24/8/2021	Falla en suministro de energía	Heroés		CFE		
VIPP 3. Santo Domingo	25/8/2021	Falla en suministro de energía	República de Chile	Soledad	CFE	CFE Contigo Esta solicitud fue registrada con anterioridad con el número de orden M2133365922 ACEPTAR	
VIPP 6. Antigua Merced-Mixcalco	26/8/2021	Falla en semáforo	República de Uruguay	Las Cruces	Tránsito		
VIPP 4. Alameda - Sector Financiero	27/8/2021	Falta de tapa	Venustiano Carranza		Sacmex		

Atención VIPPSC | Incidencias **ATENDIDAS** - del 24 de agosto al 06 de septiembre 2021

VIPPSC	FECHA DE REPORTE	SOLICITUD	UBICACIÓN	ENTRE CALLE	ATIENDE	FOTOGRAFÍA ANTES	FOTOGRAFÍA DESPUÉS
VIPP 3. Santo Domingo	27/8/2021	Falla en suministro de energía	República de Argentina	República de Colombia	Al. Cuauhtémoc		
VIPP 8. San Pablo	28/8/2021	Falla en alumbrado público	Plaza Pino suaréz	Plaza San Lucas	Al. Cuauhtémoc		
VIPP 7. Vizcaínas-Corredor Cultural Regina	28/8/2021	Falla en suministro de energía	5 de febrero	Mesones	SOS-AP		
VIPP 5. Zócalo	29/8/2021	Reparación de banqueta	Correo Mayor	Corregidora	ACH		


Atención VIPPSC | Incidencias **ATENDIDAS** - del 24 de agosto al 06 de septiembre 2021

VIPPSC	FECHA DE REPORTE	SOLICITUD	UBICACIÓN	ENTRE CALLE	ATIENDE	FOTOGRAFÍA ANTES	FOTOGRAFÍA DESPUÉS
VIPP 5. Zócalo	31/8/2021	Falla en semáforo	República de Uruguay	5 de febrero	Tránsito		
VIPP 5. Zócalo	31/8/2021	Falla en semáforo	Pino Suárez	República del Salvador	Tránsito		
VIPP 2. Callejón del 57 - Plaza de la Concepción	1/9/2021	Desazolve	República de Ecuador		Sacmex		
VIPP 3. Santo Domingo	2/9/2021	Registro con corto circuito	República de Colombia	República de Argentina	CFE		



Atención VIPPSC | Incidencias **ATENDIDAS** - del 24 de agosto al 06 de septiembre 2021

VIPPSC	FECHA DE REPORTE	SOLICITUD	UBICACIÓN	ENTRE CALLE	ATIENDE	FOTOGRAFÍA ANTES	FOTOGRAFÍA DESPUÉS
VIPP 1. Santa María la Redonda	2/9/2021	Fuga de gas	San Fernando		Al. Cuauhtémoc		
VIPP 2. Callejón del 57 - Plaza de la Concepción	3/9/2021	Retiro de árbol	República de Chile	República de Honduras	Al. Cuauhtémoc		
VIPP 1. Santa María la Redonda	3/9/2021	Falla en suministro de energía	3er cjon. de San Juan de Dios		CFE		
VIPP 3. Santo Domingo	3/9/2021	Falla en semáforo	República de Brasil	República de Perú	Tránsito		
VIPP 6. Antigua Merced-Mixcalco	4/9/2021	Desazolve	Soledad	Jesús María	Sacmex		




Atención VIPPSC | Incidencias **EN PROCESO**

VIPPSC	FECHA DE REPORTE	SOLICITUD	UBICACIÓN	ENTRE CALLE	ATIENDE	FOTOGRAFÍA DESPUÉS	ESTATUS
VIPP 2. Callejón del 57 - Plaza de la Concepción	4/9/2021	Desazolve	Rinconada de Garibaldi		Sacmex		En proceso

Atención VIPPSC | Incidencias **PENDIENTES**

CLAVE	VIPPSC	FECHA DE REPORTE	SOLICITUD	UBICACIÓN	ENTRE CALLE	Y CALLE	REFERENCIA	ATIENDE	FOTOGRAFÍA ANTES	ESTATUS
IUCH-825	VIPP 1. Santa María la Redonda	30/8/2021	Falla en alumbrado público	Galeana	Mina	Violeta		Al. Cuauhtémoc		Pendiente
IUCH-829	VIPP 6. Antigua Merced-Mixcalco	31/8/2021	Tapa de registro en mal estado	Jesús María	Zapata		Esquina	Sacmex		Pendiente
IUCH-833	VIPP 2. Callejón del 57 - Plaza de la Concepción	1/9/2021	Falla en el suministro de energía eléctrica	1 Mercado Lagunilla			Mercado de comida y verdura	CFE		Pendiente

Atención VIPPSC | Incidencias **PENDIENTES**

CLAVE	VIPPSC	FECHA DE REPORTE	SOLICITUD	UBICACIÓN	ENTRE CALLE	Y CALLE	REFERENCIA	ATIENDE	FOTOGRAFÍA ANTES	ESTATUS
IUCH-834	VIPP 6. Antigua Merced-Mixcalco	1/9/2021	Daño en jardinera	Plaza Loreto				ACH		Pendiente
IUCH-844	VIPP 2. Callejón del 57 - Plaza de la Concepción	2/9/2021	Falla en alumbrado público	Mariana Rodríguez del Toro de Lazarón	Allende	República de Chile		Al. Cuauhtémoc		Pendiente
IUCH-848	VIPP 1. Santa María la Redonda	3/9/2021	Desazolve	Mina	Zarco	Soto	No. 110	ACH		Pendiente
IUCH-854	VIPP 2. Callejón del 57 - Plaza de la Concepción	4/9/2021	Bacheo	Eje Central			Junto a metro Garibaldi	SOS-DGOIV		Pendiente

Atención VIPPSC | Incidencias **PENDIENTES**

CLAVE	VIPPSC	FECHA DE REPORTE	SOLICITUD	UBICACIÓN	ENTRE CALLE	Y CALLE	REFERENCIA	ATIENDE	FOTOGRAFÍA ANTES	ESTATUS
IUCH-856	VIPP 1. Santa María la Redonda	4/9/2021	Desazolve	Galeana	Violeta			Sacmex		Pendiente
IUCH-857	VIPP 1. Santa María la Redonda	4/9/2021	Falla en alumbrado público	Galeana	Mina	Violeta		Al. Cuauhtémoc		Pendiente
IUCH-858	VIPP 1. Santa María la Redonda	4/9/2021	Falla en alumbrado público	Violeta	Paseo de la Reforma	Eje Central		Al. Cuauhtémoc		Pendiente
IUCH-859	VIPP 7. Vizcainas-Corredor Cultural Regina	4/9/2021	Tapa de registro en mal estado	Mesones	Bolívar	Aldaco		Telmex		Pendiente

Atención VIPPSC | Incidencias **PENDIENTES**

CLAVE	VIPPSC	FECHA DE REPORTE	SOLICITUD	UBICACIÓN	ENTRE CALLE	Y CALLE	REFERENCIA	ATIENDE	FOTOGRAFÍA ANTES	ESTATUS
IUCH-861	VIPP 7. Vizcainas-Corredor Cultural Regina	5/9/2021	Daño a mobiliario urbano	Regina	20 de noviembre		Esquina	ACH		Pendiente
IUCH-862	VIPP 7. Vizcainas-Corredor Cultural Regina	5/9/2021	Daño a mobiliario urbano	San Jerónimo	Bolívar	Isabel la Católica		ACH		Pendiente



Reportes

Turnos e incidencias urbanas

Mesas de trabajo

Asuntos generales

Acuerdos

Asistencia

Reportes

Turnos e incidencias urbanas

Mesas de trabajo

Asuntos generales

Acuerdos

Asistencia