



# Mesa de Infraestructura y Obras

## 2a. Sesión

Inicio de la transmisión en vivo  
26 de enero 2021



## Orden del día

Reportes

Turnos e incidencias urbanas

Asuntos generales

Acuerdos

Asistencia

**\*Transmisión en vivo\***



UNIVERSIDAD DEL  
CENTRO  
HISTÓRICO



MESA DE TRABAJO INTERINSTITUCIONAL  
DE INFRAESTRUCTURA Y OBRAS

# Reportes de indicadores

**\*Transmisión en vivo\***



# ACH

Tema	Indicador	Periodicidad	Quincena al 11/01/2021	Quincena al 26/01/2021	Próximo reporte
Mantenimiento a infraestructura	Número de Incidencias de daño en infraestructura del Perímetro de la ACH reparadas y atendidas	Quincenal	6	121	08 de febrero



GOBIERNO DE LA  
CIUDAD DE MÉXICO



SECRETARÍA DEL  
CENTRO  
HISTÓRICO

# ACH | obras menores


Se realizaron trabajos en:

República de Cuba  
Belisario  
Domínguez  
Mina  
Rivapalacio  
Violeta  
Pedro Moreno  
Galeana  
Av. Hidalgo  
Callejón de San  
Juan de Dios  
Valerio Trujano  
Pensador  
Mexicano  
Obraje  
Eje Central  
Magnolia  
2º Callejón de San  
Juan de Dios  
Santa Veracruz

Los trabajos realizados consistieron en **retirar 1 tocón** en República de Cuba entre Palma y República de Chile, **reparación de 1 m<sup>2</sup> de banqueta y 1 cajete** en República de Cuba esquina Palma, **reparación de 1 registro y colocación de 8 piezas de recinto** en parada de METROBUS en Belisario Domínguez entre República de Brasil y República de Chile, **colocación de 6 bolardos** en Belisario Domínguez entre República de Brasil y República de Chile, **conexión de instalación hidráulica dejando funcionando baño y cocina** en República de Cuba N0. 86, Depto. 14, **retiro de 901.69 m<sup>2</sup> de grafiti vandálico** en Mina, Rivapalacio, Violeta, Pedro Moreno, Galeana, Av. Hidalgo, Callejón de San Juan de Dios, Valerio Trujano, Pensador Mexicano, Obraje, Eje Central, Magnolia, 2º Callejón de San Juan de Dios y Santa Veracruz.



MESA DE TRABAJO INTERINSTITUCIONAL  
DE INFRAESTRUCTURA Y OBRAS





GOBIERNO DE LA  
CIUDAD DE MÉXICO

SECRETARÍA DE  
CULTURA  
CENTRO  
HISTÓRICO



MESA DE TRABAJO INTERINSTITUCIONAL  
DE INFRAESTRUCTURA Y OBRAS

# ACH



# ALC. CUAUHTÉMOC

Tema	Indicador	Periodicidad	Quincena Al 24/01	Próximo reporte
Luminarias	Número de luminarias reparadas en vías secundarias	Quincenal	10	08 de febrero
Poda de árboles(*)	Número de sujetos forestales podados en vías secundarias y/o plazas	Quincenal	17	08 de febrero

\*La brigada de poda se encuentra realizando actividades en las colonias Doctores y Obrera y hasta la próxima semana continuará en el Centro

# ALC. CUAUHTÉMOC

Tema	Indicador	Periodicidad	Quincena Al 24/01	Próximo reporte
Drenaje	Número de metros lineales de la red de drenaje desazolvados	Quincenal	7 tramos <ul style="list-style-type: none"> <li>• <b>Allende</b> de Rayón a Juan Alvarez.</li> <li>• <b>Ecuador</b> de Eje Central a González Ortega</li> <li>• <b>República</b> de Perú de Chile a Argentina</li> <li>• <b>Girón</b> de Apartado a Bolivia</li> <li>• <b>Manuel Doblado</b> de Rep de Costa Rica a Berriozabal</li> <li>• <b>República de Uruguay</b> de Eje central a 05 de Febrero</li> <li>• <b>Bolívar</b> de Mesones a Izazaga</li> </ul>	08 de febrero



# ALC. VENUSTIANO CARRANZA

Tema	Indicador	Periodicidad	Quincena Al 26/01	Próximo reporte	Observaciones
Luminarias	Número de luminarias reparadas en vías secundarias	Quincenal	46	9 de febrero	Se detalla la ubicación y causa en el Anexo
Tiraderos Clandestinos	Toneladas de residuos sólidos recolectados de tiraderos clandestinos en el PB de VC (línea base 26 tiraderos)	Quincenal	939.4	9 de Febrero	Se recolectaron 30.5 toneladas diariamente de Residuos Sólidos
Poda de árboles	Número de sujetos forestales podados en vías secundarias y/o plazas	Quincenal	1	25 de enero	Se detalla la ubicación y causa en el Anexo

# ALC. VENUSTIANO CARRANZA

## Anexo

### Luminarias

REPORTE DE LUMIARIAS REPARADAS EN EL PERÍMETRO B EN LA ALCALDÍA VENUSTIANO CARRANZA				
DIRECCIÓN	ENTRE CALLES	COLONIA	CANTIDAD	MOTIVO
GENERAL ANAYA	SAN CIPRIAN Y CONGRESO	CENTRO	10	RECONEXION DE LINEAS
PARQUE GPE. VICTORIA	CONGRESO DE LA UNION	CENTRO	12	REPARACION DE CIRCUITO
U.H. CANDELARIA DE LOS PATOS	ENTRE CORREGIDORA Y EMILIANO ZAPATA	U.H. CANDELARIA DE LOS PATOS	1	RECONEXION DE LINEA
TAPICERIA	PENITENCIARIA Y SASTRERIA	PENITENCIARIA	3	RECONEXION DE LINEA
CORREGIDORA	SAN CIRPIAN Y JUAN DE LA GRANJA	CENTRO	20	RECONEXION DE LINEA
		TOTAL	46	

### Poda

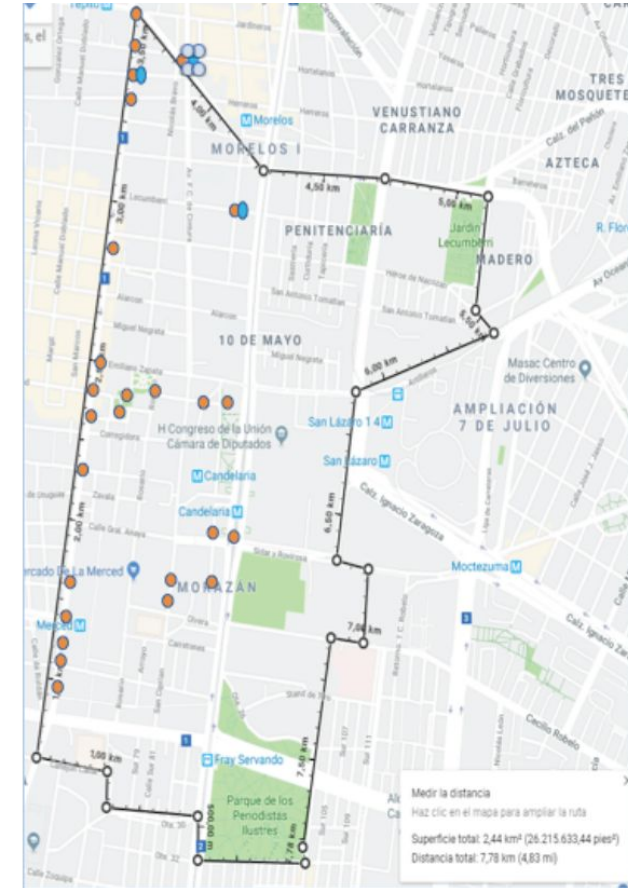
REPORTE DE PODAS REALIZADAS EN EL PERÍMETRO B EN LA ALCALDÍA VENUSTIANO CARRANZA					
DIRECCIÓN	ENTRE CALLES	COLONIA	CANTIDAD	MOTIVO	
Berriozabal N° 40	Vidal Alcocer	Bravo	Morelos	1	Reducción de copa
		TOTAL	9		

# ALC. VENUSTIANO CARRANZA

## Anexo

### Relación de tiraderos clandestinos

RELACION DE TIRADEROS CLANDESTINOS				
Nº. CONSECUTIVO	UBICACIÓN	TIPO DE RESIDUOS SÓLIDOS %	CANTIDAD TONS	SECTOR
01	MIGUEL DOMINGUEZ Y PENITENCIARIA COL. AMPLIACIÓN PENITENCIARIA	90% BASURA 10% CASCAJO	1.1	S-1
02	EJE 1 NORTE Y HORTELANOS COL. MORELOS	90% BASURA 10% CASCAJO	1.05	S-1
03	AV. CIRCUNVALACIÓN ENTRE HÉROES DE NACAZARI Y SAN ANTONIO TOMATLAN	85% BASURA 15% CASCAJO	1.05	S-2
04	ZAPATA ESQ. AV. CIRCUNVALACIÓN	85% BASURA 15% CASCAJO	1.15	S-2
05	NACIONAL ESQ. VIDAL ALCOCER	85% BASURA 15% CASCAJO	0.45	S-2
06	COSTA RICA ESQ. VIDAL ALCOCER	85% BASURA 15% CASCAJO	1.45	S-2
07	PEÑA Y PEÑA ESQ. VIDAL ALCOCER	85% BASURA 15% CASCAJO	0.7	S-2
08	VIDAL ALCOCER Y BERRIOZABAL COL. MORELOS	85% BASURA 15% CASCAJO	2.75	S-2
09	AV. CIRCUNVALACIÓN Y G. PEDRAZA (MERCADO DULCES I) COL. MERCED ZONA CENTRO	90% BASURA 10% CASCAJO	1.85	S-9
10	AV. CIRCUNVALACIÓN Y CARRIZAL (MERCADO DE FLORES) COL. MERCED ZONA CENTRO	90% BASURA 10% CASCAJO	1.95	S-9
11	AV. CIRCUNVALACIÓN Y CARRETONES (METRO MERCED) COL. MERCED ZONA CENTRO	90% BASURA 10% CASCAJO	0.5	S-9
12	JUAN DE LA GRANJA Y CORREGIDORA (LAS CANGHAS) COL. MERCED ZONA CENTRO	90% BASURA 10% CASCAJO	0.4	S-9
13	SANTA ESCUELA Y CUADRANTE DE LA SOLEDAD COL. MERCED ZONA CENTRO	90% BASURA 10% CASCAJO	0.8	S-9
14	ROSARIO ESQ. PLAZA SAN LAZARO (ATRÁS DE LA IGLESIA) COL. MERCED ZONA CENTRO	90% BASURA 10% CASCAJO	0.9	S-9
15	AV. CIRCUNVALACIÓN Y SOLEDAD COL. MERCED ZONA CENTRO	90% BASURA 10% CASCAJO	1.95	S-9
16	AV. CIRCUNVALACIÓN Y MANZANARES COL. MERCED ZONA CENTRO	90% BASURA 10% CASCAJO	2.15	S-9
17	JUAN PABLO ESQ. CORREGIDORA COL. MERCED ZONA CENTRO	90% BASURA 10% CASCAJO	0.7	S-9
18	CONGRESO DE LA UNIÓN ESQ. GENERAL ANAYA COL. MERCED ZONA CENTRO	90% BASURA 10% CASCAJO	0.7	S-9
19	GENERAL ANAYA ESQ. JUAN DE LA GRANJA COL. MERCED ZONA CENTRO	90% BASURA 10% CASCAJO	0.7	S-9
20	JUAN DE LA GRANJA ESQ. SAN CIPRIAN COL. MERCED ZONA CENTRO	90% BASURA 10% CASCAJO	2.45	S-9
21	CORREGIDORA Y SAN SIMÓN COL. MERCED ZONA CENTRO	80% BASURA 20% CASCAJO	0.7	S-9
22	PLAZA DE LA SOLEDAD, SAN SIMÓN Y SANTA ESCUELA COL. MERCED ZONA CENTRO	80% BASURA 20% CASCAJO	0.8	S-9
23	TOLVA 2 COL. MERCED ZONA CENTRO	90% BASURA 10% CASCAJO	1.65	S-9
24	TOLVA 3 COL. MERCED ZONA CENTRO	90% BASURA 10% CASCAJO	1.15	S-9
25	AV. CIRCUNVALACIÓN Y CARRETONES COL. MERCED ZONA CENTRO	80% BASURA 20% CASCAJO	1	S-9
26	JUAN DE LA GRANJA ESQ. SAN CIPRIAN COL. MERCED ZONA CENTRO	80% BASURA 20% CASCAJO	0.45	S-9



Montón Tradicional



Recolección de cascajo



# ALC. VENUSTIANO CARRANZA

## ACCIONES REALIZADAS PARA PREVENIR EL CONTAGIO POR COVID 19



La Alcaldía Venustiano Carranza ha implementado las siguientes medidas para prevenir el contagio por COVID 19.

- Los trabajadores de Adscritos a la Dirección General de Servicios Urbanos reciben gel antibacterial al ingreso de sus respectivos campamentos y se les monitorea su temperatura. Aunado a lo anterior, se les proporciona diariamente un tapabocas, guantes y una careta de plástico como medida precautoria ante la emergencia sanitaria.
- El servicio de recolección de residuos se brinda de forma normal hasta que se emita alguna medida extraordinaria.

# DESAZOLVE DE LA RED DE DRENAJE Y ACCESORIOS HIDRÁULICOS DEL CENTRO HISTÓRICO



GOBIERNO DE LA  
CIUDAD DE MÉXICO



SACMEX

CIUDAD INNOVADORA  
Y DE DERECHOS



# METAS DEL PROGRAMA

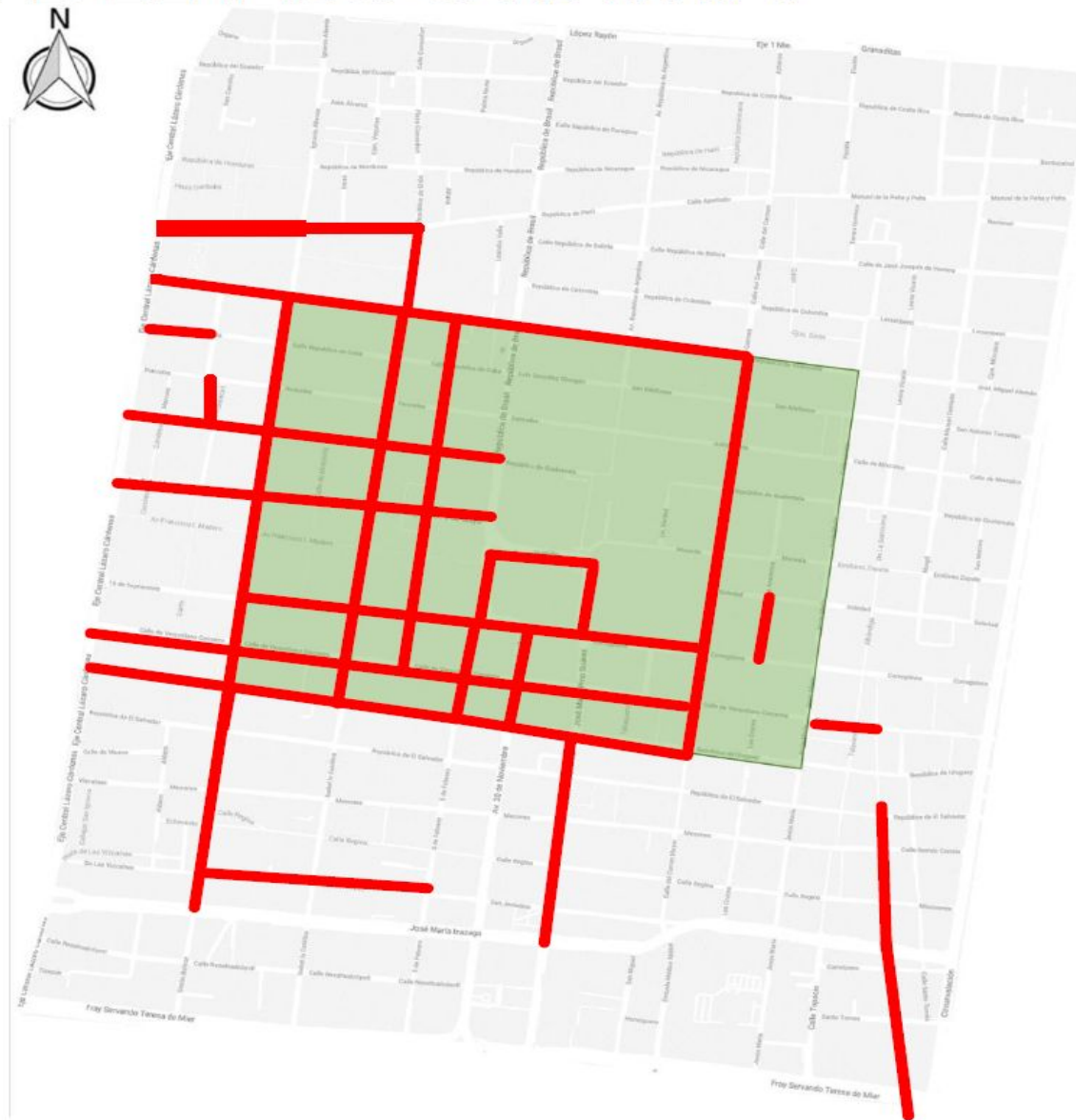
**12,000** metros de atarjea  
**250** pozos de visita  
**100** rejillas de piso  
**100** coladeras pluviales  
**900** metros de albañal



# EJECUCIÓN DEL PROGRAMA



86 % DE AVANCE



	PROGRAMADO	AVANCE
ATARJEA (METROS)	12,000	10,300
POZOS DE VISITA	250	215
REJILLAS DE PISO	100	85
COLADERAS PLUVIALES	100	88
ALBAÑAL (METROS)	900	775



GOBIERNO DE LA  
CIUDAD DE MÉXICO



# REPORTE FOTOGRÁFICO



**PLAZA DE LA CONSTITUCIÓN**  
PERÍMETRO DE LA PLANCHA DEL ZOCCALO





GOBIERNO DE LA  
CIUDAD DE MÉXICO



# REPORTE FOTOGRÁFICO



**CALLE TACUBA**  
ENTRE EJE CENTRAL LÁZARO CÁRDENAS Y REPÚBLICA DE BRASIL.



GOBIERNO DE LA  
CIUDAD DE MÉXICO



# REPORTE FOTOGRÁFICO



**CALLE TACUBA NO. 20**  
ENTRE IGNACIO ALLENDE Y FILOMENO MATA



GOBIERNO DE LA  
CIUDAD DE MÉXICO



# REPORTE FOTOGRÁFICO



**CALLE DE ROLDÁN**  
ENTRE PLAZA SAN PABLO Y RAMÓN CORONA



**KBL**  
PROYECTOS, CONSTRUCCIONES  
Y SERVICIOS, S. A. DE C. V.

**CONSTRUCCIÓN DE PUNTOS DE INNOVACIÓN, LIBERTAD, ARTE, EDUCACIÓN Y SABERES (PILARES):  
“PILARES LA PULGA”,  
UBICADO EN FRACCIÓN DEL TERRENO EN CERRADA FRAY SERVANDO TERESA DE MIER No. 24, COLONIA TRÁNSITO, ALCALDÍA  
CUAUHTÉMOC,  
CIUDAD DE MÉXICO**

**AL 24 DE ENERO DE 2021**

**DATOS GENERALES CONTRATISTA**

No. CONTRATO	DGCOP-LPN-L-1-275-20
CONTRATISTA	INOVACION Y PROMOCION DE LA CONSTRUCCION, S.A. DE C.V.
PLAZO DE EJECUCIÓN	120 DIAS CALENDARIO
FECHA DE INICIO	02/10/2020
FECHA DE TEMINACIÓN	29/01/2021
SUPERFICIE DEL TERRENO	3,456.77
SUPERFICIE DE CONSTRUCCIÓN	1,022.17

**ESTADO FINANCIERO**

IMPORTE DEL CONTRATO	\$	16,055,790.56
IMPORTE ESTIMADO (PAGADO)		\$0.00
IMPORTE POR ESTIMAR	\$	16,055,790.56

**ANTICIPO**

ANTICIPO OTORGADO		SIN ANTICIPO
ANTICIPO AMORTIZADO	\$	-
ANTICIPO POR AMORTIZAR	\$	-

**RESIDENTE:**

**ARQ. GRACIELA DUARTE CALIXTO**

**J.U.D. DE SUPERVISION DE CONSTRUCCION C2**



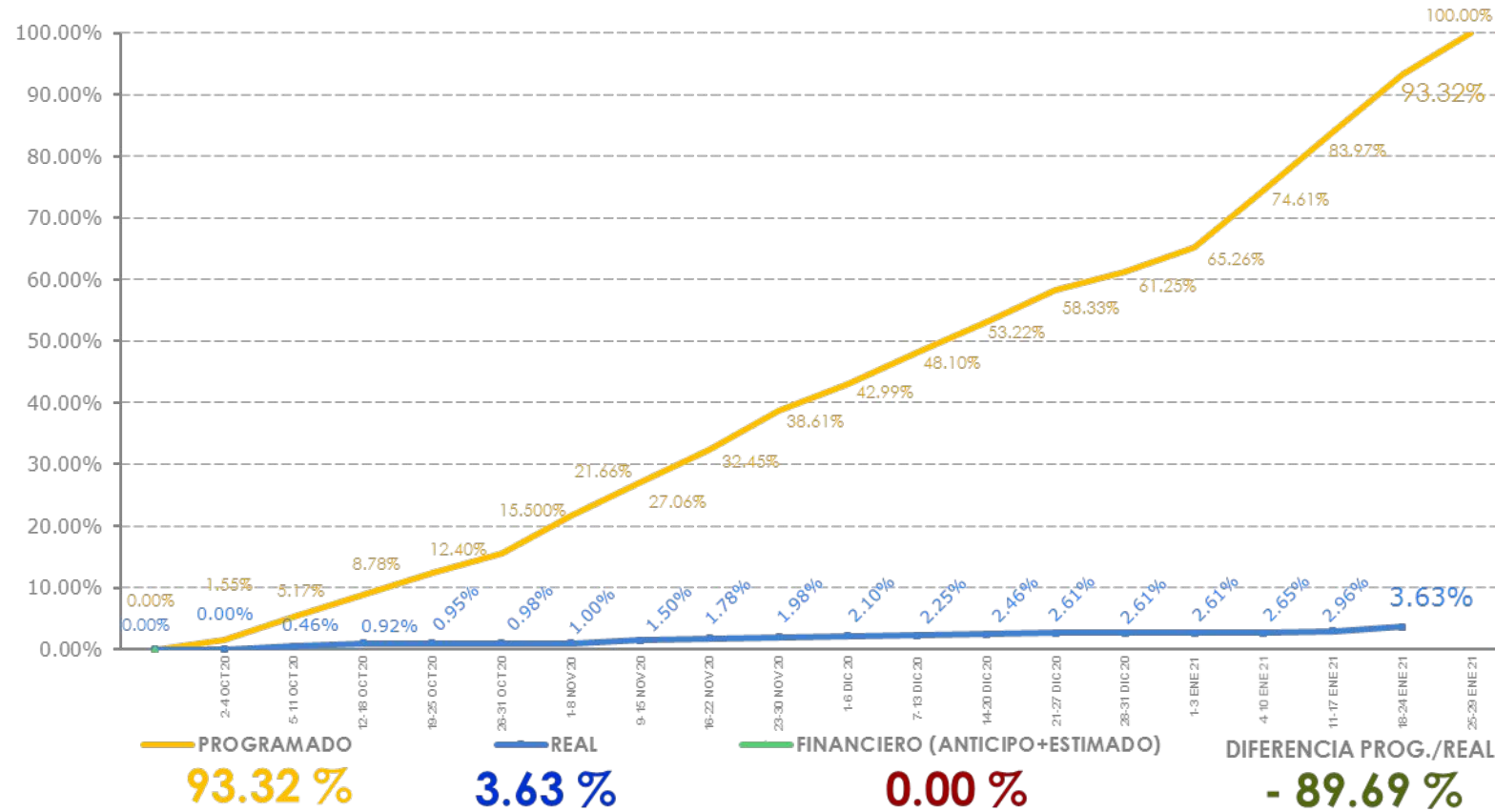
**PERSPECTIVA DEL PROYECTO**



**KBL**  
PROYECTOS, CONSTRUCCIONES  
Y SERVICIOS, S. A. DE C. V.

**CONSTRUCCIÓN DE PUNTOS DE INNOVACIÓN, LIBERTAD, ARTE, EDUCACIÓN Y SABERES (PILARES):  
"PILARES LA PULGA",  
UBICADO EN FRACCIÓN DEL TERRENO EN CERRADA FRAY SERVANDO TERESA DE MIER No. 24, COLONIA TRÁNSITO, ALCALDÍA  
CUAUHTÉMOC,  
CIUDAD DE MÉXICO**

**GRÁFICA DE AVANCES DE LA OBRA AL 24 DE ENERO DE 2021  
CONTRATO DGCOP-LPN-L-1-275-20**



NOTA: SE ENCUENTRA EN PROCESO DE TRAMITE ANTE LA DGCYOP, UN CONVENIO EN AMPLIACION DE PLAZO AL CONTRATO DGCOP-LPN-L-1-275-20 DE LA EMPRESA CONTRATISTA INOVACION Y PROMOCION DE LA CONSTRUCCION, S.A. DE C.V., DEBIDO A LOS TRABAJOS DE ARQUEOLOGIA QUE REALIZA EN EL PREDIO EL INSTITUTO NACIONAL DE ANTROPOLOGÍA E HISTORIA.



**KBL**  
PROYECTOS, CONSTRUCCIONES  
Y SERVICIOS, S. A. DE C. V.

**CONSTRUCCIÓN DE PUNTOS DE INNOVACIÓN, LIBERTAD, ARTE, EDUCACIÓN Y SABERES (PILARES):  
“PILARES LA PULGA”,  
UBICADO EN FRACCIÓN DEL TERRENO EN CERRADA FRAY SERVANDO TERESA DE MIER No. 24, COLONIA TRÁNSITO, ALCALDÍA  
CUAUHTÉMOC,  
CIUDAD DE MÉXICO**

## ACTIVIDADES

### PRELIMINARES

- LA EMPRESA CONTRATISTA INOVACION Y PROMOCION DE LA CONSTRUCCION, S.A. DE C.V. CONTINUA CON LOS TRABAJOS DE DEMOLICION POR MEDIOS MANUALES Y MECANICOS DE PAVIMENTOS DE ASFALTO Y FIRMES, GUARNICIONES, BANQUETAS Y MUROS DE CONCRETO EXISTENTES, LO ANTERIOR EN EL TODA EL AREA DEL PROYECTO Y DEPENDIENDO DE LOS FRENTES DE TRABAJO.
- EL MATERIAL PRODUCTO DE LAS DIVERSAS DEMOLICIONES Y EXCAVACIONES SE ESTA TRANSLADANDO AL TIRO OFICIAL AUTORIZADO “EL ARENAL”, CON DOMICILIO EN PROLONGACION PRIMAVERA No. 5, SAN MATEO HUTZLIZINGO, CHALCO, ESTADO DE MEXICO.
- SE REALIZA EL LEVANTAMIENTO TOPOGRAFICO DEL PROYECTO, EN CONJUNTO CON LA EMPRESA CONTRATISTA Y LA PROYECTISTA.

### EDIFICIO PRINCIPAL

- SE INICIAN TRABAJOS DE EXCAVACION EN TERRENO NATURAL, PARA DESPLANTE DE CIMENTACION (EJES 1-2'/A-D)

### MURO DE COLINDANCIA

- SE CONTINUA CON LOS TRABAJOS DE CONSTRUCCION DEL MURO DE COLINDANCIA SUR-NORTE (EJE 8), REALIZANDOSE TRABAJOS DE:
  - \* ARMADO CON ACERO DE REFUERZO EN:
    - ZAPATA DE CIMENTACION Y MURO (EJES 8/D'-F).
  - \* CIMBRA DE MADERA EN:
    - ZAPATA DE CIMENTACION (EJES 8/D'-F).
  - \* COLADO CON CONCRETO PREMEZCLADO F´C= 250 KG/CM2 EN:
    - ZAPATA DE CIMENTACION (EJES 8/D'-F).



**KBL**  
PROYECTOS, CONSTRUCCIONES  
Y SERVICIOS, S. A. DE C. V.

**CONSTRUCCIÓN DE PUNTOS DE INNOVACIÓN, LIBERTAD, ARTE, EDUCACIÓN Y SABERES (PILARES):  
“PILARES LA PULGA”,  
UBICADO EN FRACCIÓN DEL TERRENO EN CERRADA FRAY SERVANDO TERESA DE MIER No. 24, COLONIA TRÁNSITO, ALCALDÍA  
CUAUHTÉMOC,  
CIUDAD DE MÉXICO**

## ACTIVIDADES

- SE CONTINUA CON LOS TRABAJOS DE CONSTRUCCION DEL MURO DE COLINDANCIA ORIENTE-PONIENTE (EJE F), REALIZANDOSE TRABAJOS DE:

\* COLADO DE PLANTILLA DE CONCRETO PARA DESPLANTE DE CIMENTACION (EJES F/6-8).

\* ARMADO CON ACERO DE REFUERZO EN:

- ZAPATA DE CIMENTACION Y MURO (EJES F/6-8).

\* CIMBRA DE MADERA EN:

- ZAPATA DE CIMENTACION (EJES F/6-8).

\* COLADO CON CONCRETO PREMEZCLADO F´C= 250 KG/CM2 EN:

- ZAPATA DE CIMENTACION (EJES F/6-8).

### SEGURIDAD E HIGIENE.

-LA CONTRATISTA CUMPLE CON LAS MEDIDAS DE SEGURIDAD E HIGIENE, COMO SON LOS UTENSILIOS DE PROTECCION PERSONAL Y SUS SANITARIOS PORTATILES.

- SE REALIZAN PRUEBAS COVID AL PERSONAL OBRERO DE LA EMPRESA CONTRATISTA.

### SALVAMENTO ARQUEOLOGICO I.N.A.H.

- SE CONTINUA CON LOS TRABAJOS DE SALVAMENTO ARQUEOLOGICO POR PARTE DEL INSTITUTO NACIONAL DE ANTROPOLOGIA E HISTORIA, LO ANTERIOR CON LA SIGUIENTE FUERZA DE TRABAJO:

\* 3 ARQUEOLOGAS.

\* 12 EXCAVADORES.

\* 1 CABO.

- SE INFORMA QUE CON FECHA 23 DE ENERO DEL 2021 A LAS 13:00 HRS., SE CONCLUYERON LOS TRABAJOS DE EXCAVACIONES ARQUEOLOGICAS POR PARTE DEL INAH EN EL LA TOTALIDAD DEL PREDIO, SE TIENE PENDIENTE LA LIBERACION OFICIAL.



**KBL**  
PROYECTOS, CONSTRUCCIONES  
Y SERVICIOS, S. A. DE C. V.

**CONSTRUCCIÓN DE PUNTOS DE INNOVACIÓN, LIBERTAD, ARTE, EDUCACIÓN Y SABERES (PILARES):  
“PILARES LA PULGA”,  
UBICADO EN FRACCIÓN DEL TERRENO EN CERRADA FRAY SERVANDO TERESA DE MIER No. 24, COLONIA TRÁNSITO, ALCALDÍA  
CUAUHTÉMOC,  
CIUDAD DE MÉXICO**

## REPORTE FOTOGRAFICO



**ARMADO CON ACERO DE REFUERZO  
Y COLOCACION DE CIMBRA DE MADERA  
PARA CIMENTACION DEL MURO DE COLINDANCIA ORIENTE-PONIENE (EJES  
F/6-8)**



**COLADO CON CONCRETO PREMEZCLADO  
EN CIMENTACION DEL MURO DE COLINDANCIA  
ORIENTE-PONIENE (EJES F/6-8)**






**KBL**  
PROYECTOS, CONSTRUCCIONES  
Y SERVICIOS, S. A. DE C. V.

**CONSTRUCCIÓN DE PUNTOS DE INNOVACIÓN, LIBERTAD, ARTE, EDUCACIÓN Y SABERES (PILARES):  
“PILARES LA PULGA”,  
UBICADO EN FRACCIÓN DEL TERRENO EN CERRADA FRAY SERVANDO TERESA DE MIER No. 24, COLONIA TRÁNSITO, ALCALDÍA  
CUAUHTÉMOC,  
CIUDAD DE MÉXICO**

## REPORTE FOTOGRAFICO



**LEVANTAMIENTO TOPOGRAFICO DEL PROYECTO “PILARES LA PULGA”**



**KBL**  
PROYECTOS, CONSTRUCCIONES  
Y SERVICIOS, S. A. DE C. V.

**CONSTRUCCIÓN DE PUNTOS DE INNOVACIÓN, LIBERTAD, ARTE, EDUCACIÓN Y SABERES (PILARES):  
“PILARES LA PULGA”,  
UBICADO EN FRACCIÓN DEL TERRENO EN CERRADA FRAY SERVANDO TERESA DE MIER No. 24, COLONIA TRÁNSITO, ALCALDÍA  
CUAUHTÉMOC,  
CIUDAD DE MÉXICO**

## REPORTE FOTOGRAFICO



**TRABAJOS DE EXCAVACION EN TERRENO NATURAL  
PARA DESPLANTE DE CIMENTACION DEL EDIFICIO PRINCIPAL (EJES 1-2'/A-D)**



**KBL**  
PROYECTOS, CONSTRUCCIONES  
Y SERVICIOS, S. A. DE C. V.

**CONSTRUCCIÓN DE PUNTOS DE INNOVACIÓN, LIBERTAD, ARTE, EDUCACIÓN Y SABERES (PILARES):  
“PILARES LA PULGA”,  
UBICADO EN FRACCIÓN DEL TERRENO EN CERRADA FRAY SERVANDO TERESA DE MIER No. 24, COLONIA TRÁNSITO, ALCALDÍA  
CUAUHTÉMOC,  
CIUDAD DE MÉXICO**

## REPORTE FOTOGRAFICO




**TRABAJOS DE SALVAMENTO ARQUEOLOGICO  
POR EL I.N.A.H.**



**KBL**  
PROYECTOS, CONSTRUCCIONES  
Y SERVICIOS, S. A. DE C. V.

**CONSTRUCCIÓN DE PUNTOS DE INNOVACIÓN, LIBERTAD, ARTE, EDUCACIÓN Y SABERES (PILARES):  
“PILARES LA PULGA”,  
UBICADO EN FRACCIÓN DEL TERRENO EN CERRADA FRAY SERVANDO TERESA DE MIER No. 24, COLONIA TRÁNSITO, ALCALDÍA  
CUAUHTÉMOC,  
CIUDAD DE MÉXICO**

## REPORTE FOTOGRAFICO



**SE REALIZAN PRUEBAS COVID AL PERSONAL EN OBRA**



**EL PERSONAL OBRERO CUMPLE CON LOS UTENSILIOS DE SEGURIDAD E HIGIENE**



**KBL**  
PROYECTOS, CONSTRUCCIONES  
Y SERVICIOS, S. A. DE C. V.

**CONSTRUCCIÓN DE PUNTOS DE INNOVACIÓN, LIBERTAD, ARTE, EDUCACIÓN Y SABERES (PILARES):  
“PILARES LA PULGA”,  
UBICADO EN FRACCIÓN DEL TERRENO EN CERRADA FRAY SERVANDO TERESA DE MIER No. 24, COLONIA TRÁNSITO, ALCALDÍA  
CUAUHTÉMOC,  
CIUDAD DE MÉXICO**

## REPORTE FOTOGRAFICO



**PRUEBAS DE REVENIMIENTO AL CONCRETO PREMEZCLADO**



**ELABORACION DE CILINDROS DE CONCRETO PARA PRUEBAS A COMPRESION**



**KBL**  
PROYECTOS, CONSTRUCCIONES  
Y SERVICIOS, S. A. DE C. V.

**CONSTRUCCIÓN DE PUNTOS DE INNOVACIÓN, LIBERTAD, ARTE, EDUCACIÓN Y SABERES (PILARES):  
“PILARES LA PULGA”,  
UBICADO EN FRACCIÓN DEL TERRENO EN CERRADA FRAY SERVANDO TERESA DE MIER No. 24, COLONIA TRÁNSITO, ALCALDÍA  
CUAUHTÉMOC,  
CIUDAD DE MÉXICO**

## REPORTE FOTOGRAFICO



VISTA PANORAMICA NORTE



08:55 a. m.  
20/01/2021

VISTA PANORAMICA SUR



# **Dirección General de Obras de Infraestructura Vial**

# RESCATE URBANO DEL CENTRO HISTÓRICO



**INVERSIÓN 2020-2021**  
**270 MDP**

**ÁREA A INTERVENIR**  
**83,500 M<sup>2</sup>**

OBRA	PROGRAMADO	REAL
EJE CENTRAL	100.00%	100.00%
REPÚBLICA DE BRASIL	100.00%	80.83%
STA. MA. LA REDONDA	65.91%	37.81%
CALLE FCO. ZARCO	49.95%	36.85%
AV. BALDERAS	30.00%	10.00%





# RESCATE URBANO DEL CENTRO HISTÓRICO


PROGRAMA DE ACTIVIDADES DE OBRA CENTRO HISTORICO 2020-2021																																			
DESCRIPCIÓN DEL PROYECTO	AVANCE	SEPTIEMBRE 2020				OCTUBRE 2020				NOVIEMBRE 2020				DICIEMBRE 2020					ENERO 2021				FEBRERO 2021				MARZO 2021								
		1	2	3	4	1	2	3	4	1	2	3	4	1	2	3	4	5	1	2	3	4	1	2	3	4	1	2	3	4					
																						25-ene-21													
EJE CENTRAL LAZARO CARDENAS	PROGRAMADO	22/12/2020																100.00%																	
	REAL																	100.00%																	
REPUBLICA DE BRASIL	PROGRAMADO																	100.00%																	
	REAL																	75.83%																	
SANTA MARIA LA REDONDA NORTE	PROGRAMADO	09/10/20				Reprogramación																65.91%				100%				04/03/21					
	REAL					Reprogramación																37.87%													
CALLE FRANCISCO ZARCO	PROGRAMADO	05/10/20																				49.95%				05/02/21									
	REAL					27/10/20																				36.85%									
AV. BALDERAS	PROGRAMADO																	64.00%					100%												
	REAL																	49.80%																	







# AV. BALDERAS (ARCOS DE BELEM – AV. HIDALGO)



# CALLE FRANCISCO ZARCO (AV. HIDALGO – CALLE VIOLETA )



# SANTA MARÍA LA REDONDA (REFORMA - EJE CENTRAL - PEDRO MORENO)




# EJE CENTRAL – CENTRO HISTÓRICO



CROQUIS DE UBICACIÓN

TRAMO DONDE SE REALIZAN TRABAJOS





## SOS – Alumbrado Público

Tema	Indicador	Periodicidad	Semana 03 Al 18/01	Semana 04 Al 25/01	Próximo reporte
Alumbrado Público	Número de luminarias reparadas en vías del Perímetro A del CH	Semanal	18	32	9 de febrero
			Total	50	





# SOS – Alumbrado Público

## Semana 03

### REPORTE DE LUMINARIAS REPARADAS EN CENTRO HISTÓRICO PERÍMETRO A

DIRECCIÓN	ENTRE CALLES	COLONIA	CANTIDAD	MOTIVO	INCIDENCIA
Alameda Central	Av. Hidalgo y Av. Juárez	CENTRO	1	Cambio de Balastro	Luminaria apagada
Plaza de la Constitución	José Ma. Pino Suárez y Moneda	CENTRO	13	Reconexión de líneas	Circuito Apagado
Alameda Central	Av. Hidalgo y Av. Juárez	CENTRO	1	Cambio Lámpara	Luminaria apagada
Calle República de Ecuador	República de Brasil y Repúblic	CENTRO	1	Reposición Cable Cal 10	Luminaria apagada
Francisco I. Madero	Isabel la Católica y Palma	CENTRO	1	Reconexión de Líneas	Luminaria apagada
Francisco I. Madero	Isabel la Católica y Palma	CENTRO	1	Reconexión de Líneas	Luminaria apagada

Total 18



# SOS – Alumbrado Público

## Semana 04

### REPORTE DE LUMINARIAS REPARADAS EN CENTRO HISTÓRICO PERÍMETRO A

DIRECCIÓN	ENTRE CALLES	COLONIA	CANTIDAD	MOTIVO	INCIDENCIA
Francisco I. Madero	Fray Pedro de Gante y Eje Cent	CENTRO	1	Reconexión de Líneas	Luminario apagada
16 de Septiembre	5 de Febrero y 20 de Noviembre	CENTRO	1	Cambio Balastro	Luminario apagada
Alameda Central	Doctor Mora y Ángela Peralta	CENTRO	1	Cambio Lámpara	Luminario apagada
Av. Juárez	Iturbide y Humboldt	CENTRO	1	Cambio Lámpara	Luminario apagada
5 de Febrero	Francisco I. Madero y 16 de Se	CENTRO	1	Cambio Balastro	Luminario apagada
Francisco I. Madero	Motolinía e Isabel la Católica	CENTRO	1	Cambio Balastro	Luminario apagada
Manzanares	Santo Tomas y 3er. Cjón. Manza	CENTRO	11	Sin Alimentación CFE	Circuito apagado
Plaza de la Constitución	Monte de Piedad y 16 de Septie	CENTRO	14	Reconexión de Líneas	Circuito apagado
Regina	Allende Mesones y 5 de Febrero	CENTRO	1	Cambio Balastro	Luminario apagada

**Total 32**



Tema	Indicador	Periodicidad	28/12/2020 al 10/01/2021	del 11 al 24/01	Próximo reporte
Limpieza	Kilómetros Barridos de guarnición en el perímetro "A" del Centro Histórico	Quincenal	8,618.512 km.	8,618.512 Km.	9 de febrero
Limpieza	Metros cuadrados Barridos de Banquetas en el perímetro "A" del Centro Histórico	Quincenal	16,768,780 m2	16,768,780 m2	
Limpieza	Metros Cuadrados Barridos de Plazas y Corredores en el perímetro "A" del Centro Histórico	Quincenal	8,474,312 m2.	8,474,312 m2	



Tema	Indicador	Periodicidad	28/12/2020 al 10/01/2021	del 11 al 24/01	Próximo reporte
Limpieza	Kilómetros de Barrido Mecánico en el perímetro “A” del Centro Histórico	Quincenal	1,279.040 km	1,279.040 km	9 de febrero
Tiraderos clandestinos	Metros cúbicos de residuos sólidos levantados en tiraderos clandestino en el perímetro “A” del Centro Histórico	Quincenal	3,155 m3	3,000 m3	
Limpieza	Metros cúbicos de basura recolectada (Producto de Barrido) en el perímetro “A” del Centro Histórico	Quincenal	2,922 m3	2,968 m3	
Limpieza	Recolección de tierra	Quincenal	105.25 m3	96.75 m3	
Lavado	Metros cuadrados lavados en plazas, calles, corredores peatonales y semipeatonales en El perímetro “A” del Centro Histórico	Quincenal	871,436 m2	871,989 m2	



GOBIERNO DE LA  
CIUDAD DE MÉXICO

**DGSUyS**



MESA DE TRABAJO INTERINSTITUCIONAL  
DE INFRAESTRUCTURA Y OBRAS

2a. MIO

Tema	Indicador	Periodicidad	28/12/2020 al 10/01/2021	11 al 24/01	Próximo reporte
Lavado equipamiento urbano	Metros Cuadrados de Lavado de equipamiento Urbano En el Perímetro "A" del Centro Histórico	Quincenal	33,342 m2	36,000 m2	9 de febrero
Lavado	Lavado de papeleras	Quincenal	1,216 piezas	1,120 piezas	
Lavado	Lavado diario de sitios críticos		18 sitios	18 sitios	
Riego de áreas verdes	Metros Cuadrados de Riego en Av. 20 de Noviembre y Espigas de Plaza de la Constitución	Quincenal	34,026 m2	0 m2	
Limpieza	Recolección diaria tiraderos clandestinos		25 tiraderos	25 tiraderos	
Eliminación de grafiti	Metros Cuadrados de grafiti eliminado en el Perímetro "A" el Centro Histórico	Quincenal	0 m2	1,198 m2	



GOBIERNO DE LA  
CIUDAD DE MÉXICO

**DGSUyS**



MESA DE TRABAJO INTERINSTITUCIONAL  
DE INFRAESTRUCTURA Y OBRAS


2a. MIO

Tema	Indicador	Periodicidad	28/12/2020 al 10/01/2021	11 al 24/01	Próximo reporte
Desratización	Desratización en el Perímetro “A” y “B” del Centro Histórico		Colocación de 394 cebos cereal	Colocación de 2,256 cebos cereal B, en una superficie de 210,370 m2	
Retiro de chicles	Piezas retiradas de chicles en el Corredor Madero		35,785 piezas	445 piezas	9 de febrero
Lavado de fuente	Lavado de Prismas, Fuente y Cisterna de Plaza Juárez		0	1,926 m2	
Limpieza de Parque Lineal	Lavado de mobiliario y arroyo vehicular de Circuito Plaza de la Constitución		0	2,393 m2	



# Acciones tomadas por la DGSUyS con el personal que realiza la Limpieza Integral del Centro Histórico en relación al COVID-19

- Se toma la temperatura todos los días en los tres turnos.
- Se hizo entrega de caretas, cubrebocas y guantes a toda la gente para su protección.






## Acciones tomadas por la DGSUyS con el personal que realiza la Limpieza Integral del Centro Histórico en relación al COVID-19

Se realiza lavado en forma programada en 45 puntos de las plazas corredores y sitios donde la gente se sienta regularmente, los que se atienden diario son;

- Parque de Bolsillo
- Accesos del Metro Zócalo
- Banqueta de Palacio Nacional
- Banqueta y escaleras de edificio de Gobierno
- Escaleras de la Suprema Corte de Justicia

Las demás bancas y arriates se lavan tres veces por semana

- Se realiza un lavado programado en todas las calles, plazas, corredores peatonales y semipeatonales del Perímetro "A" del Centro Histórico.







## Actividades de Limpieza Integral del Centro Histórico por parte de la DGSUyS

### SE REALIZÓ LA ELIMINACIÓN DE GRAFITI EN LAS SIGUIENTES VIALIDADES:

VIALIDAD	Cantidad	U.M.
VIZCAINAS DE EJE CENTRAL LÁZARO CÁRDENAS A ALDACO	39	m2
SAN JERÓNIMO DE CORREO MAYOR A EJE CENTRAL LÁZARO CÁRDENAS	76	m2
VIZCAINAS DE ALDACO A EJE CENTRAL LÁZARO CÁRDENAS	45	m2
MESONES DE AV. JOSÉ MARÍA PINO SUÁREZ A ALDACO	31	m2
ALDACO DE REPÚBLICA DEL SALVADOR A SAN JERÓNIMO	36	m2
CALLEJÓN JOSÉ MARIANO JIMÉNEZ DE ECHEVESTE A DE LAS VIZCAÍNAS	52	m2
REGINA DE SIMÓN BOLÍVAR A CORREO MAYOR	47	m2
REPÚBLICA DEL SALVADOR DE EJE CENTRAL LÁZARO CÁRDENAS A AV. JOSÉ MARÍA PINO SUÁREZ	33	m2
REPÚBLICA DE URUGUAY DE JESÚS MARÍA A EJE CENTRAL LÁZARO CÁRDENAS	26	m2
VENUSTIANO CARRANZA DE EJE CENTRAL LÁZARO CÁRDENAS A CORREO MAYOR	33	m2
16 DE SEPTIEMBRE DE PALMA A EJE CENTRAL LÁZARO CÁRDENAS	12	m2
AV. 5 DE MAYO DE EJE CENTRAL LÁZARO CÁRDENAS A MONTE DE PIEDAD	24	m2
PALMA DE BELISARIO DOMÍNGUEZ A VENUSTIANO CARRANZA	13	m2
AV. JUÁREZ DE BALDERAS A EJE CENTRAL LÁZARO CÁRDENAS	18	m2
TACUBA DE MONTE DE PIEDAD A EJE CENTRAL LÁZARO CÁRDENAS	35	m2
DONCELES DE EJE CENTRAL LÁZARO CÁRDENAS A REPÚBLICA DE ARGENTINA	29	m2
REPÚBLICA DE CUBA DE ALLENDE A EJE CENTRAL LÁZARO CÁRDENAS	18	m2
CALLEJÓN DEL 57 DE DONCELES A BELISARIO DOMÍNGUEZ	11	m2
BELISARIO DOMÍNGUEZ DE EJE CENTRAL LÁZARO CÁRDENAS A REPÚBLICA DE BRASIL	34	m2
SIMÓN BOLÍVAR DE TACUBA A V. JOSÉ MARÍA IZAZAGA	38	m2
ISABEL LA CATÓLICA DE AV. JOSÉ MARÍA IZAZAGA A TACUBA	42	m2
5 DE FEBRERO DE 16 DE SEPTIEMBRE A AV. JOSÉ MARÍA IZAZAGA	23	m2
AV. 20 DE NOVIEMBRE DE AV. JOSÉ MARÍA IZAZAGA A VENUSTIANO CARRANZA	8	m2



# Actividades de Limpieza Integral del Centro Histórico por parte de la DGSUyS

## SE REALIZÓ LA ELIMINACIÓN DE GRAFITI EN LAS SIGUIENTES VIALIDADES:

VIALIDAD	Cantidad	U.M.
AV. JOSÉ MARÍA PINO SUÁREZ DE VENUSTIANO CARRANZA A AV. JOSÉ MARÍA IZAZAGA	20	m2
CORREO MAYOR DE MONEDA A SAN PABLO	29	m2
JESÚS MARÍA DE SAN PABLO A MIXCALCO	35	m2
REPÚBLICA DE GUATEMALA DE CORREO MAYOR A LEONA VICARIO	21	m2
JUSTO SIERRA DE REPÚBLICA DE ARGENTINA A JESÚS MARÍA	15	m2
SAN ILDEFONSO DE JESÚS MARÍA A REPÚBLICA DE ARGENTINA	18	m2
REPÚBLICA DE VENEZUELA DE LEONA VICARIO A REPÚBLICA DE BRASIL	32	m2
GANTE DE VENUSTIANO CARRANZA A V. 5 DE MAYO	11	m2
AV. JUÁREZ ESQUINA EJE CENTRAL LÁZARO CÁRDENAS (PROTESTA)	294	m2
<b>TOTAL ELIMINACIÓN DE GRAFITI</b>	<b>1,198</b>	<b>m2</b>



GOBIERNO DE LA  
CIUDAD DE MÉXICO



MESA DE TRABAJO INTERINSTITUCIONAL  
DE INFRAESTRUCTURA Y OBRAS

# Actividades de Limpieza Integral del Centro Histórico por parte de la DGSUyS

## ELIMINACIÓN DE 904 M2 DE GRAFITI VANDÁLICO Y 294 M2 DE GRAFITI DE PROTESTA





GOBIERNO DE LA  
CIUDAD DE MÉXICO



MESA DE TRABAJO INTERINSTITUCIONAL  
DE INFRAESTRUCTURA Y OBRAS

# Actividades de Limpieza Integral del Centro Histórico por parte de la DGSUys






GOBIERNO DE LA  
CIUDAD DE MÉXICO



MESA DE TRABAJO INTERINSTITUCIONAL  
DE INFRAESTRUCTURA Y OBRAS

# Actividades de Limpieza Integral del Centro Histórico por parte de la DGSUyS

## LAVADO PRISMAS DE LA FUENTE PLAZA JUÁREZ







GOBIERNO DE LA  
CIUDAD DE MÉXICO



MESA DE TRABAJO INTERINSTITUCIONAL  
DE INFRAESTRUCTURA Y OBRAS

# Actividades de Limpieza Integral del Centro Histórico por parte de la DGSUyS

## LIMPIEZA REALIZADA EN PARQUE LINEAL






GOBIERNO DE LA  
CIUDAD DE MÉXICO



MESA DE TRABAJO INTERINSTITUCIONAL  
DE INFRAESTRUCTURA Y OBRAS

# DGSUyS|Atención Fauna Nociva

**SE REALIZÓ LA DESRATIZACIÓN POR MEDIO DE COLOCACIÓN DE 691 CEBOS CEREAL B, EN UNA SUPERFICIE DE 73,610 M2 DE PLAZAS, CORREDORES Y VIALIDADES DEL CENTRO HISTÓRICO DEL PERÍMETRO “A” Y “B”**





# DGSUyS | Atención Fauna Nociva

Lugar	Cuadrantes	Ubicación	Actividad
Vialidad Eje 1 Oriente Anillo de Circunvalación	B	Eje 1 Norte a República de Guatemala, Col. Centro Cuauhtémoc	Desratización 24 cebos cereal B, en un área de 1,600 m2.
Vialidad Eje 1 Oriente Anillo de Circunvalación	B	De San Pablo a Fray Servando, col. Centro Alcaldía Cuauhtémoc	Desratización 92 cebos cereal B, en un área de 800 m2.
Vialidad Eje 1 Oriente Anillo de Circunvalación	A	República de Guatemala a San Pablo, Col. Centro Cuauhtémoc	Desratización 46 cebos cereal B, en un área de 2,200 m2.
Mercado San Lucas	B	Escuela Médico Militar Callejón del Hormiguero, Callejón San Miguel, Col. Centro, Cuauhtémoc	Desratización 22 cebos cereal B, en un área de 1,800 m2.
Parque Área Verde	B	Balderas, Tolsá y Enrico Martínez col. Centro Cuauhtémoc	Desratización 24 cebos cereal B, en un área de 800 m2.
Plaza de la Ciudadela	B	Balderas, Enrico Martínez y José María Morelos Col. Centro, Cuauhtémoc	Desratización 44 cebos cereal B, en un área de 850 m2.
Plaza de la Soledad	B	Limón, San Simón y Cuadrante de la Soledad, Col. Merced Balbuena, Venustiano Carranza.	Desratización 87 cebos cereal B, en un área de 560 m2.
Vialidad General Anaya	B	De Eje 1 Oriente a San Ciprián col. Merced Balbuena, Alcaldía Venustiano Carranza	Desratización 54 cebos cereal B, en un área de 1,200 m2.
Vialidad San Ciprian	B	De General Anaya a Fray Servando Teresa de Mier Col Merced Balbuena, Venustiano Carranza.	Desratización 36 cebos cereal B, en un área de 1,200 m2.
Exterior del Mercado Candelaria	B	Corregidora, Congreso de la Unión, San Ciprián y General Anaya , Col. Merced Balbuena Venustiano Carranza	Desratización 35 cebos cereal B, en un área de 1,140 m2.
Mercado de la Merced	B	Fray Servando Teresa de Mier, Eje 1 Ote. Circunvalación, General Anaya y San Ciprián, Merced Balbuena, Venustiano Carranza.	Desratización 61 cebos cereal B, en un área de 8,200 m2.





# DGSUyS | Atención Fauna Nociva

Lugar	Cuadrantes	Ubicación	Actividad
Vialidad Eje 1 Oriente Anillo de Circunvalación	B	Eje 1 Norte a San Pablo Col. Morelos, Venustiano Carranza	Desratización 48 cebos cereal B, en un área de 3,800 m2.
Plaza de la Solidaridad	A	Av. Juárez esquina Balderas Col. Centro Cuauhtémoc	Desratización 40 cebos cereal B, en un área de 860 m2.
Plaza San Fernando	B	Eje 1 Poniente Guerrero, San Fernando, Puente de Alvarado col. Guerrero, Cuauhtémoc	Desratización 28 cebos cereal B, en un área de 2,500 m2.
Vialidad Puente de Alvarado	B	De Av. Paseo de la Reforma a callejón Sombrereros col. Centro Cuauhtémoc	Desratización 18 cebos cereal B, en un área de 750 m2.
Vialidad Eje 1 Poniente Rosales	B	De Puente de Alvarado a Av. Paseo de la Reforma col. Centro Cuauhtémoc	Desratización 24 cebos cereal B, en un área de 900 m2.
Vialidad Balderas	B	De Av. Paseo de la Reforma a Av. Juárez Col. Centro Cuauhtémoc	Desratización 36 cebos cereal B, en un área de 1,200 m2.
Alameda Central	A	Av. Juárez, Av. Hidalgo, Dr. Mora, Ángela Peralta Col. Centro Cuauhtémoc	Desratización 56 cebos cereal B, en un área de 33,000 m2.
Vialidad San Pablo	A	De Eje 1 Oriente a Av. José María Pino Suárez, Col. Centro Cuauhtémoc	Desratización 60 cebos cereal B, en un área de 2,100 m2.
Vialidad Av. José María Izazaga	A	De Isabel la Católica a Simón Bolívar, col. Centro Cuauhtémoc	Desratización 8 cebos cereal B, en un área de 1,400 m2.



# DGSUyS | Atención Fauna Nociva

Lugar	Cuadrantes	Ubicación	Actividad
Vialidad Eje 1 Norte Mosqueta	A	De Eje 1 Poniente Guerrero a Av. Paseo de la Reforma, lado sur y norte col. Guerrero Cuauhtémoc	Desratización 28 cebos cereal B, en un área de 800 m2.
Plaza Teatro Blanquita	B	Eje Central Lázaro Cárdenas, Pensador Mexicano y Mina, COL. Centro Cuauhtémoc	Desratización 14 cebos cereal B, en un área de 1,800 m2.
Vialidad Av. Morelos	B	Congreso de la Unión a calzada de la Viga, col. Jamaica, Venustiano Carranza	Desratización 23 cebos cereal B, en un área de 850 m2.
Vialidad Congreso de la Unión	B	Emiliano Zapata a Herreros de Oriente a Poniente col. Morelos, Venustiano Carranza	Desratización 42 cebos cereal B, en un área de 800 m2.
Vialidad Congreso de la Unión	B	Entre Roa Bárcenas Agiabampo y Melchor Ocampo , pueblo colonia Magdalena Mixiuca, Venustiano Carranza	Desratización 25 cebos cereal B, en un área de 650 m2.
Vialidad Congreso de la Unión	B	De Fray Servando a Sidar y Rovirosa, col. Merced Balbuena, Venustiano Carranza	Desratización 28 cebos cereal B, en un área de 1,200 m2.
Vialidad Congreso de la Unión	B	Exterior del mercado Jamaica, lado Oriente, Congreso de la Unión, Calzada Magdalena Mixiuca y Melchor Ocampo, Venustiano Carranza	Desratización 15 cebos cereal B, en un área de 650 m2.
Vialidad	B	Av. del Trabajo de Gorostiza a Panaderos, Col. Morelos Alcaldía V. Carranza	Desratización 35 cebos cereal B, área 680 m <sup>2</sup>
Congreso de la Unión	B	De Canal del Norte a Aluminio, Col. Felipe Ángeles, Alcaldía V. Carranza.	Desratización 20 cebos cereal B, área 380 m <sup>2</sup>
Congreso de la Unión	B	De Calle Circunvalación a Eje 2 Norte, Col. Michoacana, Alcaldía V. Carranza.	Desratización 70 cebos cereal B, área 350 m <sup>2</sup>



# DGSUyS | Atención Fauna Nociva

Lugar	Cuadrantes	Ubicación	Actividad
Congreso de la Unión	B	Herreros a Hortelanos (Tiradero Clandestino), Col. Morelos, Alcaldía Venustiano Carranza.	Desratización 15 cebos cereal B, área 100 m <sup>2</sup>
Congreso de la Unión	B	Esquina Hortelanos (Tiradero Clandestino) Col. Morelos, Alcaldía Venustiano Carranza.	Desratización 10 cebos cereal B, área 100 m <sup>2</sup>
Congreso de la Unión	B	De Plomeros a Eje 2 Norte (Canal del Norte), Col. Michoacán, Alcaldía Venustiano Carranza.	Desratización 21 cebos cereal B, área 1,750 m <sup>2</sup>
Canal del Norte	B	De Bonanza a Eje 2 Oriente Congreso de la Unión, Col. Ampliación Michoacana, Venustiano Carranza.	Desratización 32 cebos cereal B, área 350 m <sup>2</sup>
Congreso de la Unión, (Camellón)	B	De Aluminio a Estaño, Col. Felipe Ángeles, Alcaldía Venustiano Carranza.	Desratización 14 cebos cereal B, área 380 m <sup>2</sup>
Aluminio	B	De Congreso de la Unión a Pabellón, Col. Felipe Ángeles, Alcaldía Venustiano Carranza.	Desratización 12 cebos cereal B, área 760 m <sup>2</sup>
Mercado del Rastro	B	Ing. Eduardo Molina, Aluminio, Sorpresa y Estaño (Ext. Del Mercado El Rastro), Col. Felipe Ángeles, Alcaldía Venustiano Carranza.	Desratización 16 cebos cereal B, área 2,150 m <sup>2</sup>
Av. del Trabajo	B	De Panaderos a Mecánicos, Col. Morelos, Alcaldía Venustiano Carranza.	Desratización 26 cebos cereal B, área 380 m <sup>2</sup>
Vialidad	B	Calzada de Guadalupe, lado Poniente de Acero a Cobre, Col. Peralvillo, Alcaldía Cuauhtémoc	Desratización 22 cebos cereal B, área 350 m <sup>2</sup>
Parque sin Nombre	A	Caridad, Manuel Doblado y Obreros, Col. Morelos, Alcaldía Cuauhtémoc	Desratización 38 cebos cereal B, área 220 m <sup>2</sup>



# DGSUyS | Atención Fauna Nociva

Lugar	Cuadrantes	Ubicación	Actividad
Eje 2 Norte	B	Esquina Eje Central Lázaro Cárdenas, Col. Peralvillo, Alcaldía Cuauhtémoc.	Desratización 21 cebos cereal B, área 350 m <sup>2</sup>
Eje 1 Oriente	B	Esquina Constancia (Tiradero Clandestino No. 62), Col. Morelos, Alcaldía Cuauhtémoc.	Desratización 10 cebos cereal B, área 100 m <sup>2</sup>
Eje 1 Oriente	B	Esquina Caridad Vialidad, Col. Morelos, Alcaldía Cuauhtémoc.	Desratización 12 cebos cereal B, área 250 m <sup>2</sup>
Eje 1 Oriente	B	Manuel Doblado (Tiradero Clandestino No. 64), Col. Morelos, Alcaldía Cuauhtémoc.	Desratización 28 cebos cereal B, área 100 m <sup>2</sup>
20 de Noviembre, Pino Suárez	A	5 de Mayo, 16 de Septiembre (Plaza de la Constitución, Zócalo), Col. Centro, Alcaldía Cuauhtémoc.	Desratización 10 cebos cereal B, área 46,800 m <sup>2</sup>
Eje 1 Oriente - Circunvalación	B	De Eje 1 Norte a República de Guatemala, Col. Centro, Alcaldía Cuauhtémoc.	Desratización 28 cebos cereal B, área 1,600 m <sup>2</sup>
Eje 1 Oriente - Circunvalación	B	De República de Guatemala, a San Pablo, Col. Centro, Alcaldía Cuauhtémoc.	Desratización 58 cebos cereal B, área 2,200 m <sup>2</sup>
Eje 1 Oriente	B	De Eje 1 Norte a San Pablo, Col. Morelos, Alcaldía Venustiano Carranza	Desratización 49 cebos cereal B, área 3,800 m <sup>2</sup>






GOBIERNO DE LA  
CIUDAD DE MÉXICO



MESA DE TRABAJO INTERINSTITUCIONAL  
DE INFRAESTRUCTURA Y OBRAS

# DGSUyS Actividades de Limpieza Integral del Centro Histórico

## LAVADO







GOBIERNO DE LA  
CIUDAD DE MÉXICO



MESA DE TRABAJO INTERINSTITUCIONAL  
DE INFRAESTRUCTURA Y OBRAS

# DGSUyS Actividades de Limpieza Integral del Centro Histórico

## BARRIDO MANUAL





GOBIERNO DE LA  
CIUDAD DE MÉXICO



MESA DE TRABAJO INTERINSTITUCIONAL  
DE INFRAESTRUCTURA Y OBRAS

# DGSUyS

## Actividades con el personal que realiza la Limpieza Integral del Centro Histórico

### RECOLECCIÓN DE RESIDUOS SÓLIDOS






GOBIERNO DE LA  
CIUDAD DE MÉXICO



MESA DE TRABAJO INTERINSTITUCIONAL  
DE INFRAESTRUCTURA Y OBRAS

# Actividades con el personal que realiza la Limpieza Integral del Centro Histórico por parte de la DGSUyS

## RECOLECCIÓN DE TIRADEROS CLANDESTINOS









GOBIERNO DE LA  
CIUDAD DE MÉXICO



MESA DE TRABAJO INTERINSTITUCIONAL  
DE INFRAESTRUCTURA Y OBRAS

# Actividades con el personal que realiza la Limpieza Integral del Centro Histórico por parte de la DGSUyS

## LAVADO DE PAPELERAS





GOBIERNO DE LA  
CIUDAD DE MÉXICO

AUTORIDAD DEL  
CENTRO  
HISTÓRICO



MESA DE TRABAJO INTERINSTITUCIONAL  
DE INFRAESTRUCTURA Y OBRAS

# STC-METRO

## Galería 1 **99.9%**

caja 1, 100%

caja 2, 99.9%

## Galería 2 **100%**

caja 3, 100%

caja 4, 100%

## Conexión con Galería Buentono **100%**

# Avance general **99.9%**

CIUDAD INNOVADORA  
Y DE DERECHOS

“2020, año de Leona Vicario, Benemérita Madre de la Patria”



UNIVERSIDAD DEL  
CENTRO  
HISTÓRICO



MESA DE TRABAJO INTERINSTITUCIONAL  
DE INFRAESTRUCTURA Y OBRAS

# CFE

Tema	Indicador	Periodicidad	11 al 25/01	Próximo reporte
	Número de siniestros de robo registrados de elementos de infraestructura	Quincenal	1	
	Número de bóvedas atendidas con acciones de desagüe	Quincenal	18	
Mantenimiento a infraestructura	Número de atenciones a fallas en el suministro de energía eléctrica	Quincenal	4	08 de febrero 2021
	Número de tapas de registros y/o bóvedas reparadas	Quincenal	1	
	Número de obras de mantenimiento que impliquen rompimiento en vía pública	Quincenal	1	



# CFE

Anexo 1. Detalle de ubicaciones

Número de siniestros de robo registrados de elementos de infraestructura

DIRECCIÓN	ENTRE CALLES	NO. EXT O REFERENCIA	COLONIA	CANTIDAD	DESCRIPCIÓN
V CARRANZA	ESQUINA CORREO MAYOR	SIN DATO	CENTRO	1	SE REALIZA LA REPOSICIÓN DE TAPA METÁLICA

**ANTES**



**DESPUES**



TOTAL 1



# CFE

Anexo 2. Detalle de ubicaciones

Número de bóvedas atendidas con acciones de desagüe

DIRECCIÓN	ENTRE CALLES	NO. EXT O REFERENCIA	COLONIA	CANTIDAD	DESCRIPCIÓN	
5 DE MAYO	EJE CENTRAL	MONTE DE PIEDAD	SIN DATO	COL.CENTRO	17	INSPECCIÓN DESAGÜE Y LIMPIEZA DE BÓVEDAS
BELISARIO DOMÍNGUEZ	EJE CENTRAL	PALMA	SIN DATO	COL.CENTRO	11	INSPECCIÓN DESAGÜE Y LIMPIEZA DE BÓVEDAS
				<b>TOTAL</b>	<b>18</b>	



# CFE

## Anexo 3. Detalle de ubicaciones

### Número de atenciones a fallas en el suministro de energía eléctrica

DIRECCIÓN	ENTRE CALLES		NO. EXT O REFERENCIA	COLONIA	CANTIDAD	DESCRIPCIÓN
CARRETONES	ROLDAN	CIRCUNVALACION	SIN DATO	COL.CENTRO	1	SE REALIZA REPARACIÓN DE EMERGENCIA
CRUCES	REP DE URUGUAY	REP DE SALVADOR	SIN DATO	COL.CENTRO	1	SE REALIZA REPARACIÓN DE EMERGENCIA
BRASIL	DONCELES	CUBA	SIN DATO	COL.CENTRO	1	SE REALIZA REPARACIÓN DE EMERGENCIA
CHILE	HONDURAS	PERÚ	SIN DATO	COL.CENTRO	1	SE REALIZA REPARACIÓN DE EMERGENCIA
				<b>TOTAL</b>	<b>4</b>	



# CFE

Anexo 4. Detalle de ubicaciones

Número de tapas de registros y/o bóvedas reparadas

DIRECCIÓN	ENTRE CALLES	NO. EXT O REFERENCIA	COLONIA	CANTIDAD	DESCRIPCIÓN
16 DE SEPTIEMBRE	BOLÍVAR	EJE CENTRAL	SIN DATO	COL.CENTRO	1 REPOSICIÓN DE TAPA TIPO 84B

**ANTES**



**DESPUES**



TOTAL 1



GOBIERNO DE LA  
CIUDAD DE MÉXICO

SECRETARÍA DE  
CULTURA  
CENTRO  
HISTÓRICO



MESA DE TRABAJO INTERINSTITUCIONAL  
DE INFRAESTRUCTURA Y OBRAS

# CFE

Anexo 5. Detalle de ubicaciones

Número de obras de mantenimiento que impliquen rompimiento en vía pública

DIRECCIÓN	ENTRE CALLES	NO. EXT O REFERENCIA	COLONIA	CANTIDAD	DESCRIPCIÓN	
CARRETONES	ROLDAN	CIRCUNVALACION	SIN DATO	COL. CENTRO	1	SE REALIZA REPARACIÓN DE EMERGENCIA EN CIRCUITO DE BAJA TENSIÓN



# INAH

Tema	Indicador	Quincena al 25/01	Próximo reporte
Obras	Número de trámites de solicitud de autorización de obra en inmuebles	6	9 de febrero
Obras	Número de autorizaciones de obras emitidas en inmuebles	12	

# INAH

## Solicitudes de autorización de obra

FECHA DE INGRESO	UBICACIÓN	N°	TIPO DE OBRA	DICTAMEN
14/01/2021	EJE CENTRAL LÁZARO CÁRDENAS, TRAMO NIÑO PERDIDO	13	DEMOLICION TOTAL DE INMUEBLE	ATENDIDO
15/01/2021	CALLEJÓN DE LA IGUALDAD	19	DEMOLICION TOTAL DE INMUEBLE	
15/01/2021	JOSE M IZAZAGA	11	DEMOLICION TOTAL DE INMUEBLE	
18/01/2021	EJE CENTRAL	123	MODIFICACIÓN AL PROYECTO AUTORIZADO CON NO. DE LICENCIA 032/20	
19/01/2021	REP URUGUAY	74	MANTENIMIENTO A TANQUES DE GAS NO PORTÁTILES, COLOCACIÓN DE VÁLVULAS, INSTALACIÓN DE NUEVA LÍNEA DE LLENADO, EXTRACCIÓN DEL COMBUSTIBLE PARA REALIZAR TRABAJOS, ASÍ COMO LA QUEMA DEL RESIDUO. PASTELERÍA IDEAL	
19/01/2021	JUAN ALVAREZ Y REP. DE ECUADOR	6, 8 Y 39	PINTURA Y RESANE EN PEQUEÑAS GRIETAS SUPERFICIALES 68M2 DE FACHADAS	

# INAH

## Autorizaciones

- AUT. 012/21** REPÚBLICA DEL SALVADOR 70, ADECUACIÓN EN EL ATRIO.
- AUT. 013/21** TALAVERA 20, PRÓRROGA.
- AUT. 014/21** PASEO DE LA REFORMA 30, DEMOLICIÓN TOTAL.
- AUT. 015/21** REPÚBLICA DE BRASIL 49, LIMPIEZA Y APLICACIÓN DE PINTURA EN FACHADAS.
- AUT. 016/21** LONDRES 8, PRÓRROGA.
- AUT. 018/21** REPÚBLICA DE GUATEMALA 24, PRÓRROGA.
- AUT. 019/21** NEZAHUALCÓYOTL 10, PRÓRROGA.
- AUT. 020/21** IZAZAGA 23, PRÓRROGA.
- AUT. 021/21** IZAZAGA 19, PRÓRROGA.
- AUT. 022/21** IZAZAGA 11, DEMOLICIÓN TOTAL.
- AUT. 023/21** CALLEJÓN IGUALDAD 19, DEMOLICIÓN TOTAL.
- AUT. 024/21** PENSADOR MEXICANO 16, PRÓRROGA.

# PROYECTOS FIDEICOMISO CENTRO HISTÓRICO 2020

PROGRAMA NACIONAL DE RECONSTRUCCIÓN		
INMUEBLE	STATUS	MULTIANUALIDAD
CASA TALAVERA	EN PROCESO, AVANCE FÍSICO 30%, TÉRMINO MARZO 2021	
CASA DEL CONDE DE REGLA	EN PROCESO, AVANCE FÍSICO 30%, TÉRMINO MARZO 2021	
SOCIEDAD MEXICANA DE GEOGRAFÍA Y ESTADÍSTICA	EN PROCESO, AVANCE FÍSICO 20%, TÉRMINO MARZO 2021	
CAPILLA DE LA EXPIRACIÓN	EN PROCESO, AVANCE FÍSICO 25%, TÉRMINO MARZO 2021	
INMUEBLE	ESTATUS	
CENTRO CULTURAL ARTESANAL INDÍGENA DE LA CDMX	EN PROCESO DE ENTREGA-RECEPCIÓN Y FINIQUITO	
ARREGLO DE FACHADAS SANTA MARÍA LA REDONDA	STATUS	
ARREGLO DE FACHADAS AYUDAS 1.5 MILLONES	EN PROCESO DE ENTREGA-RECEPCIÓN	6 INMUEBLES, 7 FACHADAS
ARREGLO DE FACHADAS FEDERALES 3.5 MILLONES	EN PROCESO DE ENTREGA-RECEPCIÓN	19 INMUEBLES, 25 FACHADAS
SEÑALÉTICA EN EL CENTRO HISTÓRICO DE LA CDMX	STATUS	
COMPLEMENTACIÓN Y MANTENIMIENTO DE LA SEÑALÉTICA	EN PROCESO DE ENTREGA-RECEPCIÓN	50 ELEMENTOS DE SEÑALIZACIÓN COLOCADOS
PLAZAS PÚBLICAS	STATUS	
MANTENIMIENTO Y REHABILITACIÓN PLAZA GREGORIO TORRES QUINTERO	EN PROCESO DE ENTREGA-RECEPCIÓN	MANTTO. A HERRERÍAS, MOBILIARIO Y JARDINES
CONVENIO DE COORDINACIÓN INAH-FCHCM	STATUS	
PROYECTO INTEGRAL PARA LA RECONSTRUCCIÓN ... TEMPLO DE SANJUANE DE DIOS	INICIO DE TRABAJOS	
PROYECTO INTEGRAL PARA LA RECONSTRUCCIÓN ... TEMPLO DE SANTA CATARINA	INICIO DE TRABAJOS	
PROYECTO EJECUTIVO PARA LA RECONSTRUCCIÓN ... TEMPLO DE LA SANTÍSIMA	INICIO DE TRABAJOS	

## Arreglo de Fachadas

## REPORTE FOTOGRÁFICO



Mina 33



Rivapalacio 34



Pedro Moreno 20



Galeana 38



3er Callejón 34



Magnolia 13

PNR

REPORTE FOTOGRÁFICO



Sociedad Mexicana de Geografía y Estadística



Casa Talavera



Casa del Conde de Regla



Capilla de la Expiración



REPORTE FOTOGRÁFICO

Convenio Coordinación  
INAH-FCHCM




Centro Cultural Artesanal Indígena CDMX



Templo de Santa Catarina



Templo de la Santísima



Templo de San Juan de Dios





GOBIERNO DE LA CIUDAD DE MÉXICO

AUTORIDAD DEL CENTRO HISTÓRICO



MESA DE TRABAJO INTERINSTITUCIONAL DE INFRAESTRUCTURA Y OBRAS

# ADIP



## INFRAESTRUCTURA INMERSIONADA EN LA VIALIDAD

### META

TRAYECTORIA	ML
RED TRONCAL	18009.09
RED DISTRIBUCIÓN	5082.12
RADIALES Y ACOMETIDAS	4103.8



**90 %** DE AVANCE


# ADIP



## INFRAESTRUCTURA INMERSIONADA EN LA VIALIDAD

### META

TRAYECTORIA	ML
RED TRONCAL	26418
RED DISTRIBUCIÓN	8632
RADIALES Y ACOMETIDAS	10736



**70 %** DE AVANCE

Indicador	Línea base	Periodicidad	Semana del 11 al 25/01	Próximo reporte
No. cámaras con falla o intermitencia		Quincenal	<b>24 cámaras</b>	09 de febrero
Número de cámaras habilitadas del Programa Mi C911e	Línea base (266 cámaras en 133 sitios)		<b>184 cámaras en 92 sitios.</b>	
Número de obras de mantenimiento y/o reparación de atención a la infraestructura			<b>0 1 cámaras en 01 sitio</b>	

*NOTA: Los datos proporcionados son extraídos de los **Reportes de mesa de ayuda de C5***



GOBIERNO DE LA  
CIUDAD DE MÉXICO

SECRETARÍA DE  
CULTURA Y  
PATRIMONIO  
HISTÓRICO



MESA DE TRABAJO INTERINSTITUCIONAL  
DE INFRAESTRUCTURA Y OBRAS

Reportes

**Turnos e incidencias urbanas**

Asuntos generales

Acuerdos

Asistencia

**\*Corte de Transmisión\***



# Matriz de seguimiento a turnos



Dependencia	Estatus			Total
	Atendido	Proceso	Pendiente	
Alcaldía Cuauhtémoc	2			2
INBAL	1			1
SACMEX	2		1	3
SEDUVI	1			1
SOS-DGOIV		2		2
<b>Total general</b>	<b>6</b>	<b>2</b>	<b>1</b>	<b>9</b>



# SEGUIMIENTO A TURNOS

## Derivados de la 1ra. Mesa del 12-01-2021

### Atendidos



SOLICITANTE	SOLICITUD	ATIENDE	ESTATUS	FECHA DE ATENCIÓN	EVIDENCIA	OBSERVACIONES
CONAVI	Evaluar la problemática de inundación al interior del predio de Soledad 45 y determinar si se realizó la conexión con el conector principal	SACMEX	Atendido	21/1/2021		En visita al inmueble, se realizó recorrido con vecinos y autoridades federales de SEDATU y CONAVI para determinar las causas del problema de inundación. Se determinó que la <b>descarga del inmueble sí está conectada a la línea principal</b> . Y los <b>problemas presentados</b> se deben a una variación de niveles al interior del inmueble mismos que se tendrán que <b>considerar en el proyecto de rehabilitación</b> que ejecutará la <b>CONAVI</b>
CONAVI	Apoyo con la liberación de licencias de obra mayor en 3 inmuebles: Magnolia 162, Mina 42 y Mina 106	INBAL	Atendido	20/1/2021		INBAL emitió las autorizaciones de obra mayor de los 3 predios
CONAVI	Apoyo para ingresar trámites en SEDUVI	SEDUVI	Atendido	20/1/2021		En reunión con INAH, INBAL y SEDUVI el miércoles 20 de enero se gestionó el apoyo mediante la atención a dudas para el ingreso con la Arq. Ana Lara de SEDUVI
ACH	Atender y revisar la conexión del inmueble ubicado en Obraje 3, col. Guerrero	SACMEX	Atendido	26/1/2021		El día jueves 21 de enero, se realizó visita de inspección al inmueble para determinar la causa del problema.  Empresa contratista realizó los trabajos en la zona, para la conexión.



# SEGUIMIENTO A TURNOS

## Proceso



SOLICITANTE	SOLICITUD	ATIENDE	ESTATUS	OBSERVACIONES
Metrobús	Apoyo con el balizamiento de la Línea 4 del Metrobús	SOS-DGOIV	Proceso	Se envió solicitud vía oficio ACH/DEPPMCCH/004/2021 dirigido al Ing. Víctor Manuel Bautista para apoyo
Metrobús	Se atiendan reparaciones de daños ocasionados por la obra en Av. Balderas a la infraestructura de Metrobús	SOS-DGOIV	Proceso	Se envió solicitud vía oficio ACH/DEPPMCCH/005/2021 dirigido al Ing. Víctor Manuel Bautista para apoyo



SOLICITANTE	SOLICITUD	ATIENDE	ESTATUS	FECHA DE ATENCIÓN	EVIDENCIA	OBSERVACIONES
ACH	Se realice la reparación de la atarjea rota de la calle de Roldán entre San Pablo y Ramón Corona	SACMEX	Pendiente			<p>Como primer avance de trabajo se realizó el sondeo y limpieza de 60 ML de atarjea de diámetro 0.38M, 2 Pozos de Visita, extracción de 0.25 m3 de azolve.</p> <p>Queda pendiente reparación de atarjea que se identificó rota 12 de enero. Se confirma que la atarjea presenta un colapso entre el PV 1 y PV 2.</p> <p>Se elimina un taponamiento localizado entre el PV 6 y PV 7, este es ocasionado por la acumulación de grasa al interior de la atarjea, se reduce el 75% de la carga que presentaba la atarjea, sin embargo, se requiere continuar con la extracción de azolve, ya sea con el apoyo de un equipo mecánico de tipo "malacate" o Hidroneumático.</p> <p>Se programará en función de la disponibilidad del SACMEX</p>





# Matriz de seguimiento a Incidencias Urbanas



Matriz IUCH		Estatus			
Dependencia	Atendido	Pendiente	Proceso	Total general	
ACH	36	4		40	
Al. Cuauhtémoc	46	5		51	
Al. Venustiano Carranza	1			1	
C5	2			2	
CFE	160	26		186	
CIS	10	2		12	
SACMEX	130	3		133	
SEDEMA	3			3	
SGIRyPC	1			1	
SOS-AP	73			73	
SOS-DGOIV	25	2	1	28	
SOS-DGSUS	6			6	
TELMEX	31			31	
Tránsito	30	1		31	
<b>Total general</b>	<b>554</b>	<b>43</b>	<b>1</b>	<b>598</b>	



GOBIERNO DE LA CIUDAD DE MÉXICO

SECRETARÍA DE OBRAS PÚBLICAS Y MOVILIDAD  
CENTRO HISTÓRICO

# Atención VIPPSC Del 12 al 25 de enero Incidencias Atendidas



MESA DE TRABAJO INTERINSTITUCIONAL DE INFRAESTRUCTURA Y OBRAS

VIPPSC	SOLICITUD	UBICACIÓN	ENTRE CALLE	Y CALLE	FOTOGRAFÍA ANTES	FOTOGRAFÍA DESPUÉS	ATIENDE	ESTATUS
VIPP 2 Callejón del 57 Plaza de la Concepción	Revisión de semáforo	ALLENDE	BELISARIO DOMINGUEZ				Tránsito	Atendido
VIPP 3 Santo Domingo	Falta tapa de registro	REPÚBLICA DE VENEZUELA	REPÚBLICA DE ARGENTINA	REPÚBLICA DE BRASIL			SACMEX	Atendido
VIPP 1 Santa María la Redonda	Registro en mal estado	Av. Hidalgo	PASEO DE LA REFORMA	VALERIO TRUJANO			SOS-DGOIV	Atendido



# Atención VIPPSC Del 12 al 25 de enero Incidencias Atendidas






VIPPSC	SOLICITUD	UBICACIÓN	ENTRE CALLE	Y CALLE	FOTOGRAFÍA DESPUÉS	ATIENDE	ESTATUS
VIPP 3 Santo Domingo	Falla en el suministro de energía eléctrica	REPÚBLICA DE BRASIL	REPÚBLICA DE PARAGUAY	REPÚBLICA DE ECUADOR		CFE	Atendido
VIPP 6 Antigua Merced Mixcalco	Falla en el suministro de energía eléctrica	LEONA VICARIO	LECUMBERRI	JOSÉ JOAQUIN HERRERA		CFE	Atendido
VIPP 7 Vizcainas Corredor Cultural Regina	Falla en el suministro de energía eléctrica	SAN JERÓNIMO	BOLÍVAR	20 DE NOVIEMBRE		CFE	Atendido
VIPP 5 Zocalo	Falla en alumbrado público	CORREO MAYOR	CORREGIDORA	SOLEDAD		SOS-AP	Atendido



# Atención VIPPSC Del 12 al 25 de enero Incidencias Atendidas



VIPPSC	SOLICITUD	UBICACIÓN	ENTRE CALLE	FOTOGRAFÍA ANTES	FOTOGRAFÍA DESPUÉS	ATIENDE	ESTATUS
VIPP 7 Vizcainas Corredor Cultural Regina	Falta tapa de coladera	SAN JERÓNIMO	BOLÍVAR			SACMEX	Atendido
VIPP 8 San Pablo	Desazolve	SAN PABLO	SANTO TOMÁS			SACMEX	Atendido



# Atención VIPPSC Del 29-12-20 al 11-01-21 Incidencias pendientes



VIPPSC	SOLICITUD	UBICACIÓN	ENTRE CALLE	FOTOGRAFÍA ANTES	ATIENDE	ESTATUS
VIPP 2 Callejón del 57 Plaza de la Concepción	Tapa de registro en mal estado	REPÚBLICA DE HONDURAS	CALLEJÓN DE LA AMARGURA		CFE	Pendiente
VIPP 6 Antigua Merced Mixcalco	Falta tapa de coladera	REPÚBLICA DE EL SALVADOR	CIRCUNVALACION		SACMEX	Pendiente
VIPP 8 San Pablo	Revisión de semáforo desalineado	REGINA	LAS CRUCES		Tránsito	Pendiente



# BARRIO ADENTRO

## Matriz de seguimiento



Dependencia	Estatus			Total
	Atendido	Proceso	Pendiente	
Autoridad del Centro Histórico	10	1	10	21
Alcaldía Cuauhtémoc	5		33	38
CFE	5		9	14
C5			1	1
SACMEX			6	6
SOS-DGOIV			2	2
CIS			1	1
TELMEX			1	1
<b>Total general</b>	<b>20</b>	<b>1</b>	<b>63</b>	<b>84</b>



# BARRIO ADENTRO

## Incidencias atendidas

### Del 12 al 25 de enero



CLAVE	FECHA DE REPORTE	POLÍGONO	SOLICITUD	ATIENDE	ANTES	DESPUÉS	ESTATUS
TBA-050	8/12/2020	Centro I	Reparación de banqueta en República de Honduras entre Allende y República de Chile	ACH			Atendido
TBA-059	8/12/2020	Centro I	Retiro de tocón en República de Paraguay entre Comonfort y Palma Norte	ACH			Atendido
TBA-065	8/12/2020	Centro I	Retiro de tocón en República de Ecuador entre Brasil y Palma Norte	ACH			Atendido
TBA-067	8/12/2020	Centro I	Retiro de tocón en República de Ecuador entre Palma Norte y Comonfort	ACH			Atendido
TBA-081	8/12/2020	Centro I	Retiro de tocón en calle Libertad entre Palma Norte y Peralvillo	ACH			Atendido



# BARRIO ADENTRO

## Incidencias atendidas

Del 29-12-20 al 11-01-21



CLAVE	POLÍGONO	SOLICITUD	ATIENDE	ANTES	DESPUÉS	ESTATUS
TBA-051	Centro I	Reparación de rejilla en República de Honduras entre República de Chile y Altuna	CFE			Atendido
TBA-053	Centro I	Retiro de tocón en República de Cuba entre Brasil y Palma	ACH			Atendido
TBA-054	Centro I	Retiro de tocón en República de Cuba entre Brasil y Palma	ACH			Atendido





GOBIERNO DE LA  
CIUDAD DE MÉXICO

SECRETARÍA DE  
URBANISMO Y  
DEPARTAMENTO DEL  
CENTRO  
HISTÓRICO

# BARRIO ADENTRO

## Incidencias atendidas

Del 29-12-20 al 11-01-21



MESA DE TRABAJO INTERINSTITUCIONAL  
DE INFRAESTRUCTURA Y OBRAS

CLAVE	POLÍGONO	SOLICITUD	ATIENDE	ANTES	DESPUÉS	ESTATUS
TBA-055	Centro I	Retiro de tocón en República de Cuba entre Brasil y Palma	ACH			Atendido
TBA-056	Centro I	Retiro de tocón en República de Cuba entre Brasil y Palma	ACH			Atendido



# BARRIO ADENTRO

## Incidencias atendidas

Del 29-12-20 al 11-01-21



CLAVE	POLÍGONO	SOLICITUD	ATIENDE	ANTES	DESPUÉS	ESTATUS
TBA-060	Centro I	Reparación de banqueta en República de Paraguay entre Brasil y Argentina	Alcaldía Cuauhtémoc			Atendido
TBA-061	Centro I	Reparación de banqueta en República de Paraguay entre Brasil y Argentina	Alcaldía Cuauhtémoc			Atendido
TBA-062	Centro I	Reparación de banqueta en República de Paraguay entre Brasil y Argentina	Alcaldía Cuauhtémoc			Atendido



# BARRIO ADENTRO

## Incidencias atendidas

Del 29-12-20 al 11-01-21



CLAVE	POLÍGONO	SOLICITUD	ATIENDE	ANTES	DESPUÉS	ESTATUS
TBA-066	Centro I	Reparación de tapa de registro en República de Ecuador entre Brasil y Palma Norte	CFE			Atendido
TBA-070	Centro I	Reparación de tapa de registro en República de Ecuador entre Allende y San Camilito	CFE			Atendido







# BARRIO ADENTRO

## Incidencias atendidas

Del 29-12-20 al 11-01-21



CLAVE	POLÍGONO	SOLICITUD	ATIENDE	ANTES	DESPUÉS	ESTATUS
TBA-083	Centro I	Reparación de banqueta en República de Colombia entre Argentina y Brasil	Alcaldía Cuauhtémoc			Atendido
TBA-084	Centro I	Reparación de banqueta en República de Colombia entre Argentina y Brasil	Alcaldía Cuauhtémoc			Atendido



# BARRIO ADENTRO

## Incidencias en proceso



CLAVE	FECHA DE REPORTE	POLÍGONO	SOLICITUD	ATIENDE	DESPUÉS	ESTATUS
TBA-003	30/11/2020	SMR-Guerrero	Colocación de matafilos en cantos de arriates de jardineras	ACH		Proceso



# BARRIO ADENTRO

## Incidencias pendientes



CLAVE	POLÍGONO	SOLICITUD	ATIENDE	ANTES
TBA-013	SMR-Guerrero	Reparación de banqueta estampada en Degollado entre Reforma y Luis Ogazón	Alcaldía Cuauhtémoc	
TBA-014	SMR-Guerrero	Retiro de tocón en Degollado entre Reforma y Luis Ogazón	Alcaldía Cuauhtémoc	
TBA-015	SMR-Guerrero	Registro de CFE en mal estado en Magnolia entre Lerdo y Soto	CFE	
TBA-016	SMR-Guerrero	Registro de CFE en mal estado en Magnolia entre Lerdo y Soto	CFE	
TBA-017	SMR-Guerrero	Registro de CFE en mal estado en Magnolia entre Lerdo y Soto	CFE	



# BARRIO ADENTRO

## Incidencias pendientes




CLAVE	POLÍGONO	SOLICITUD	ATIENDE	ANTES
TBA-018	SMR-Guerrero	Registro de tocón en Magnolia entre Lerdo y Soto	Alcaldía Cuauhtémoc	
TBA-019	SMR-Guerrero	Retiro de tirón en Degollado entre Galeana y Camelia	Alcaldía Cuauhtémoc	
TBA-020	SMR-Guerrero	Registro de CFE en mal estado en Degollado entre Galeana y Camelia	CFE	
TBA-021	SMR-Guerrero	Retiro de tocón en Degollado entre Galeana y Camelia	Alcaldía Cuauhtémoc	
TBA-022	SMR-Guerrero	Registro de CFE en mal estado en Degollado entre Galeana y Camelia	Alcaldía Cuauhtémoc	



# BARRIO ADENTRO

## Incidencias pendientes



CLAVE	POLÍGONO	SOLICITUD	ATIENDE	ANTES
TBA-023	SMR-Guerrero	Retiro de tocón en Magnolia entre Soto y Zarco	Alcaldía Cuauhtémoc	
TBA-024	SMR-Guerrero	Reparación de banquetta en Galeana entre Soto y Zarco	Alcaldía Cuauhtémoc	
TBA-025	SMR-Guerrero	Reparación de banquetta en Moctezuma entre Zarco y Soto	Alcaldía Cuauhtémoc	
TBA-026	SMR-Guerrero	Registro en mal estado en Moctezuma entre Zarco y Soto	Alcaldía Cuauhtémoc	
TBA-027	SMR-Guerrero	Renivelación de caja de válvulas en Moreno entre Soto y Zarco	SACMEX	





# BARRIO ADENTRO

## Incidencias pendientes



CLAVE	POLÍGONO	SOLICITUD	ATIENDE	ANTES
TBA-028	SMR-Guerrero	Renivelación de caja de válvulas en Moreno entre Soto y Zarco	Alcaldía Cuauhtémoc	
TBA-029	SMR-Guerrero	Reparación de banqueta en Lerdo entre Mosqueta y Moctezuma	Alcaldía Cuauhtémoc	
TBA-030	SMR-Guerrero	Reparación de banqueta en Lerdo entre Reforma y Moctezuma	Alcaldía Cuauhtémoc	
TBA-031	SMR-Guerrero	Retiro de tocón en Moctezuma entre Soto y Lerdo	Alcaldía Cuauhtémoc	
TBA-032	SMR-Guerrero	Reparación de banqueta en Moctezuma entre Lerdo y Galeana	Alcaldía Cuauhtémoc	



# BARRIO ADENTRO

## Incidencias pendientes



CLAVE	POLÍGONO	SOLICITUD	ATIENDE	ANTES
TBA-033	SMR-Guerrero	Bacheo en arroyo vehicular en Violeta entre Soto y Zarco	Alcaldía Cuauhtémoc	
TBA-034	SMR-Guerrero	Reparación de banqueteta en Violeta entre Soto y Zarco	Alcaldía Cuauhtémoc	
TBA-035	SMR-Guerrero	Bache en arroyo vehicular en Violeta entre Soto y Zarco	Alcaldía Cuauhtémoc	
TBA-036	SMR-Guerrero	Reparación de banqueteta y registro en Violeta entre Soto y Zarco	Alcaldía Cuauhtémoc	
TBA-037	SMR-Guerrero	Reparación de banqueteta en Calle Soto entre Reforma y Mina	Alcaldía Cuauhtémoc	



# BARRIO ADENTRO

## Incidencias en proceso



CLAVE	POLÍGONO	SOLICITUD	ATIENDE	ANTES
TBA-038	SMR-Guerrero	Registro en mal estado en Zarco entre Eje 1 Norte y Degollado	Alcaldía Cuauhtémoc	
TBA-039	SMR-Guerrero	Registro de CFE en mal estado en Zarco entre Moctezuma y Eje 1 Guerrero	CFE	
TBA-040	SMR-Guerrero	Registro de CFE en mal estado en Zarco entre Moctezuma y Eje 1 Guerrero	CFE	
TBA-041	SMR-Guerrero	Registro en mal estado en Zarco entre Moreno y Magnolia	Alcaldía Cuauhtémoc	
TBA-042	SMR-Guerrero	Registro en mal estado en Zarco entre Moreno y Magnolia	CFE	



# BARRIO ADENTRO

## Incidencias pendientes



CLAVE	POLÍGONO	SOLICITUD	ATIENDE	ANTES	ESTATUS
TBA-044	Centro I	Renivelación de tapa de registro en Belisario Domínguez entre Brasil y Palma	CFE		Pendiente
TBA-045	Centro I	Reparación de banqueta con loseta tipo recinto en Belisario Domínguez entre Palma e Isabel la Católica	ACH		Pendiente
TBA-046	Centro I	Reparación de arroyo vehicular estampado en Belisario Domínguez entre Palma e Isabel la Católica	ACH		Pendiente
TBA-047	Centro I	Renivelación de registro en Belisario Domínguez entre Palma e Isabel la Católica	CFE		Pendiente
TBA-048	Centro I	Reparación de arroyo vehicular estampado en Belisario Domínguez entre Bolívar e Isabel la Católica	ACH		Pendiente



# BARRIO ADENTRO

## Incidencias pendientes



CLAVE	POLÍGONO	SOLICITUD	ATIENDE	ANTES	ESTATUS
TBA-049	Centro I	Reparación de rejilla tipo Irving en Belisario Domínguez entre Bolívar e Isabel la Católica	SACMEX		Pendiente
TBA-050	Centro I	Reparación de arroyo vehicular estampado en Belisario Domínguez entre Bolívar y el Callejón del 57	ACH		Pendiente
TBA-051	Centro I	Reparación de banqueteta en República de Perú entre Eje Central y Callejón Montero	ACH		Pendiente
TBA-052	Centro I	Renivelación de caja de válvulas en República de Honduras entre Allende y República de Chile	SACMEX		Pendiente



# BARRIO ADENTRO

## Incidencias pendientes



CLAVE	POLÍGONO	SOLICITUD	ATIENDE	ANTES	ESTATUS
TBA-055	Centro I	Reparación de bache en arroyo vehicular con asfalto en República de Honduras entre Brasil y Argentina	Alcaldía Cuauhtémoc		Pendiente
TBA-060	Centro I	Reparación de banqueteta en Juan Álvarez entre Allende y Callejón de la Vaquita	Alcaldía Cuauhtémoc		Pendiente



GOBIERNO DE LA  
CIUDAD DE MÉXICO

SECRETARÍA DE  
CULTURA Y  
PATRIMONIO  
HISTÓRICO

# BARRIO ADENTRO

## Incidencias pendientes



MESA DE TRABAJO INTERINSTITUCIONAL  
DE INFRAESTRUCTURA Y OBRAS





CLAVE	POLÍGONO	SOLICITUD	ATIENDE	ANTES	ESTATUS
TBA-061	Centro I	Tapa de registro faltante en República de Paraguay entre Comonfort y Palma Norte	ACH		Pendiente
TBA-066	Centro I	Bacheo en arroyo vehicular en República de Ecuador y Argentina	Alcaldía Cuauhtémoc		Pendiente



# BARRIO ADENTRO

## Incidencias pendientes



CLAVE	POLÍGONO	SOLICITUD	ATIENDE	ANTES	ESTATUS
TBA-067	Centro I	Reparación de banqueta en República de Ecuador entre Callejón de Ecuador y Brasil	Alcaldía Cuauhtémoc		Pendiente
TBA-069	Centro I	Reparación de tapa de registro en República de Ecuador entre Brasil y Palma Norte	CFE		Pendiente
TBA-071	Centro I	Bacheo en arroyo vehicular en República de Ecuador entre Palma Norte y Comonfort	Alcaldía Cuauhtémoc		Pendiente
TBA-072	Centro I	Bacheo en arroyo vehicular en República de Ecuador entre Comonfort y Allende	Alcaldía Cuauhtémoc		Pendiente





# BARRIO ADENTRO

## Incidencias pendientes



CLAVE	POLÍGONO	SOLICITUD	ATIENDE	ANTES	ESTATUS
TBA-073	Centro I	Reparación de tapa de registro en República de Ecuador entre Allende y San Camilito	CFE		Pendiente
TBA-074	Centro I	Retiro de tocón en República de Ecuador entre Allende y San Camilito	ACH		Pendiente
TBA-075	Centro I	Renivelación de caja de válvulas en República de Ecuador entre Allende y San Camilito	SACMEX		Pendiente
TBA-076	Centro I	Reparación de tapa de registro en República de Ecuador entre San Camilito y Eje Central	CFE		Pendiente
TBA-077	Centro I	Reparación de arroyo vehicular con asfalto en calle Órgano esquina Eje Central	Alcaldía Cuauhtémoc		Pendiente
TBA-078	Centro I	Reparación de banquetta en calle Libertad entre Eje Central y Allende	Alcaldía Cuauhtémoc		Pendiente



# BARRIO ADENTRO

## Incidencias pendientes



CLAVE	POLÍGONO	SOLICITUD	ATIENDE	ANTES	ESTATUS
TBA-079	Centro I	Reparación de arroyo vehicular con asfalto en calle Libertad entre Eje Central y Allende	Alcaldía Cuauhtémoc		Pendiente
TBA-080	Centro I	Reparación de tapa de coladera en calle Libertad entre Eje Central y Allende	SACMEX		Pendiente
TBA-081	Centro I	Reparación de banqueteta en calle Libertad entre Eje Central y Allende	Alcaldía Cuauhtémoc		Pendiente
TBA-082	Centro I	Renivelación de tapa de registro en calle Libertad esquina Allende	Telmex		Pendiente
TBA-083	Centro I	Renivelación de caja de válvulas en calle Libertad esquina Comonfort	SACMEX		Pendiente



# BARRIO ADENTRO

## Incidencias pendientes



CLAVE	POLÍGONO	SOLICITUD	ATIENDE	ANTES	ESTATUS
TBA-085	Centro I	Reparación de banqueta en calle Libertad entre Palma Norte y Peralvillo	Alcaldía Cuauhtémoc		Pendiente



GOBIERNO DE LA  
CIUDAD DE MÉXICO

SECRETARÍA DE  
CULTURA Y  
PATRIMONIO  
HISTÓRICO



MESA DE TRABAJO INTERINSTITUCIONAL  
DE INFRAESTRUCTURA Y OBRAS

Reportes

Turnos e incidencias urbanas

Mesas de trabajo

**Asuntos generales**

Acuerdos

Asistencia

**\*Corte de Transmisión\***



GOBIERNO DE LA  
CIUDAD DE MÉXICO

SECRETARÍA DE  
CULTURA Y  
PATRIMONIO  
HISTÓRICO



MESA DE TRABAJO INTERINSTITUCIONAL  
DE INFRAESTRUCTURA Y OBRAS

Reportes

Turnos e incidencias urbanas

Mesas de trabajo

Asuntos generales

**Acuerdos**

**Asistencia**

**\*Se reanuda transmisión  
en vivo\***

CIUDAD INNOVADORA  
Y DE DERECHOS

“2020, año de Leona Vicario, Benemérita Madre de la Patria”