



UNIVERSIDAD DEL  
CENTRO  
HISTÓRICO



MESA DE TRABAJO INTERINSTITUCIONAL  
DE INFRAESTRUCTURA Y OBRAS

# Mesa de Infraestructura y Obras

## 1ra. Sesión

Inicio de la transmisión en vivo  
12 de enero 2021

CIUDAD INNOVADORA  
Y DE DERECHOS

“2020, año de Leona Vicario, Benemérita Madre de la Patria”



## Orden del día

Reportes

Turnos e incidencias urbanas

Asuntos generales

Acuerdos

Asistencia

**\*Transmisión en vivo\***





# Reportes de indicadores

**\*Transmisión en vivo\***



# ACH

Tema	Indicador	Periodicidad	Quincena al 28/12/2020	Quincena al 11/01/2021	Próximo reporte
Mantenimiento a infraestructura	Número de Incidencias de daño en infraestructura del Perímetro de la ACH reparadas y atendidas	Quincenal	454	6	25 de enero



GOBIERNO DE LA  
CIUDAD DE MÉXICO



SECRETARÍA DE  
CULTURA  
CENTRO  
HISTÓRICO

## ACH | obras menores

Se realizaron trabajos en:

República  
de Cuba

Los trabajos realizados consistieron en **retirar 6 tocones** en República de Cuba como atención a las incidencias de **Barrio Adentro**



MESA DE TRABAJO INTERINSTITUCIONAL  
DE INFRAESTRUCTURA Y OBRAS



# ALC. CUAUHTÉMOC

Tema	Indicador	Periodicidad	Quincena Al 12/01	Próximo reporte
Luminarias	Número de luminarias reparadas en vías secundarias	Quincenal	8	25 de enero
Poda de árboles(*)	Número de sujetos forestales podados en vías secundarias y/o plazas	Quincenal	7	25 de enero

\*Como parte de un programa de poda adicional para la liberación de cámaras, se han atendido 30 de 59 puntos. Lo que representa un **avance acumulado del 51%**

# ALC. CUAUHTÉMOC



Luminaria de Carretones y Circunvalación





# ALC. CUAUHTÉMOC



**Poda de árboles en la obra en proceso del Fideicomiso del Centro Histórico.  
República de Honduras**

# ALC. CUAUHTÉMOC



Reparación de banqueta en República de Paraguay entre Brasil y Argentina



# ALC. CUAUHTÉMOC



Reparación de banqueta en República de Colombia entre Argentina y Brasil



# ALC. VENUSTIANO CARRANZA

Tema	Indicador	Periodicidad	Quincena Al 11/01	Próximo reporte	Observaciones
Luminarias	Número de luminarias reparadas en vías secundarias	Quincenal	0	25 de enero	La Coordinación Territorial Morelos no reporta trabajos de reparación de luminarias.
Tiraderos Clandestinos	Toneladas de residuos sólidos recolectados de tiraderos clandestinos en el PB de VC (línea base 26 tiraderos)	Quincenal	985.6	25 de enero	Se recolectaron 32 toneladas diariamente de Residuos Sólidos
Poda de árboles	Número de sujetos forestales podados en vías secundarias y/o plazas	Quincenal	0	25 de enero	La Coordinación Territorial Morelos no reporta trabajos de Poda

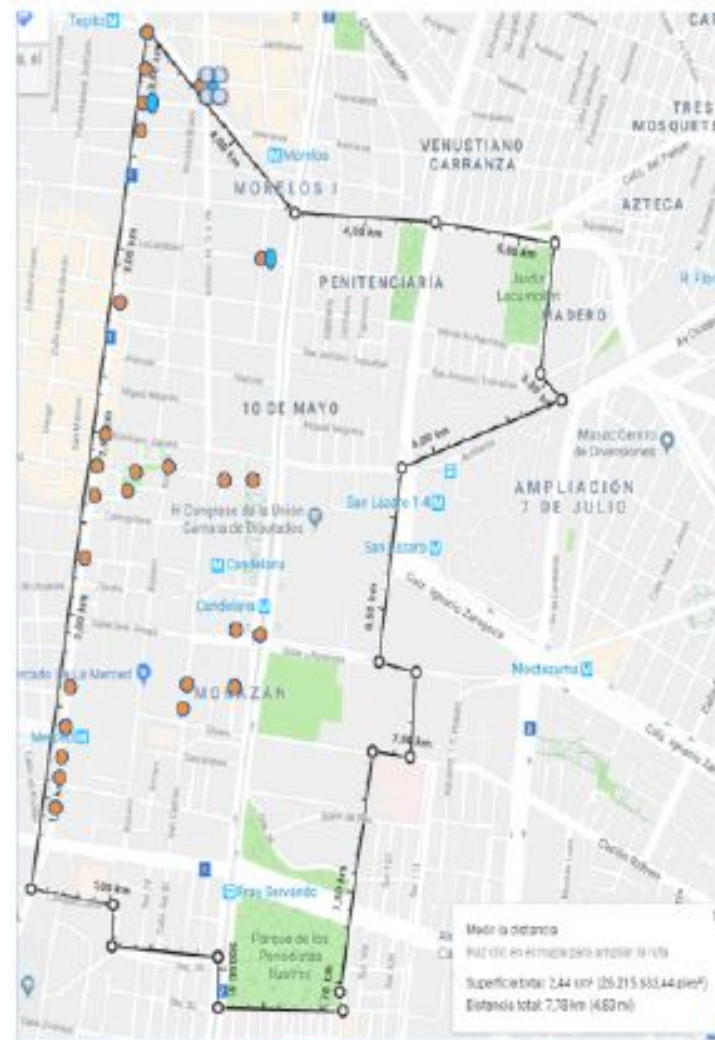
# ALC. VENUSTIANO CARRANZA

RELACION DE TIRADEROS CLANDESTINOS				
Nº. CONSECUTIVO	UBICACIÓN	TIPO DE RESIDUOS SÓLIDOS %	CANTIDAD TONS	SECTOR
01	MIGUEL DOMINGUEZ Y PENITENCIARIA COL. AMPLIACIÓN PENITENCIARIA	90% BASURA 10% CASCAJO	1.2	S-1
02	EJE 1 NORTE Y HORTELANOS COL. MORELOS	90% BASURA 10% CASCAJO	1.3	S-1
03	AV. CIRCUNVALACIÓN ENTRE HÉROES DE NACOZARI Y SAN ANTONIO TOMATLAN	85% BASURA 15% CASCAJO	1.1	S-2
04	ZAPATA ESQ. AV. CIRCUNVALACIÓN	85% BASURA 15% CASCAJO	1	S-2
05	NACIONAL ESQ. VIDAL ALCOCER	85% BASURA 15% CASCAJO	0.6	S-2
06	COSTA RICA ESQ. VIDAL ALCOCER	85% BASURA 15% CASCAJO	1.4	S-2
07	PEÑA Y PEÑA ESQ. VIDAL ALCOCER	85% BASURA 15% CASCAJO	0.6	S-2
08	VIDAL ALCOCER Y BERRIOZABAL COL. MORELOS	85% BASURA 15% CASCAJO	3	S-2
09	AV. CIRCUNVALACIÓN Y G. PEDRAZA (MERCADO DULCES I) COL. MERCED ZONA CENTRO	90% BASURA 10% CASCAJO	2	S-9
10	AV. CIRCUNVALACIÓN Y CARRIZAL (MERCADO DE FLORES) COL. MERCED ZONA CENTRO	90% BASURA 10% CASCAJO	2.1	S-9
11	AV. CIRCUNVALACIÓN Y CARRETONES (METRO MERCED) COL. MERCED ZONA CENTRO	90% BASURA 10% CASCAJO	0.6	S-9
12	JUAN DE LA GRANJA Y CORREGIDORA (LAS CANCHAS) COL. MERCED ZONA CENTRO	90% BASURA 10% CASCAJO	0.5	S-9
13	SANTA ESCUELA Y CUADRANTE DE LA SOLEDAD COL. MERCED ZONA CENTRO	90% BASURA 10% CASCAJO	0.6	S-9

Relación tiraderos clandestinos

RELACION DE TIRADEROS CLANDESTINOS				
Nº. CONSECUTIVO	UBICACIÓN	TIPO DE RESIDUOS SÓLIDOS %	CANTIDAD TONS	SECTOR
14	ROSARIO ESQ. PLAZA SAN LAZARO (ATRÁS DE LA IGLESIA) COL. MERCED ZONA CENTRO	90% BASURA 10% CASCAJO	0.9	S-9
15	AV. CIRCUNVALACIÓN Y SOLEDAD COL. MERCED ZONA CENTRO	90% BASURA 10% CASCAJO	2.1	S-9
16	AV. CIRCUNVALACIÓN Y MANZANARES COL. MERCED ZONA CENTRO	90% BASURA 10% CASCAJO	2.4	S-9
17	JUAN PABLO ESQ. CORREGIDORA COL. MERCED ZONA CENTRO	90% BASURA 10% CASCAJO	0.6	S-9
18	CONGRESO DE LA UNIÓN ESQ. GENERAL ANAYA COL. MERCED ZONA CENTRO	90% BASURA 10% CASCAJO	0.7	S-9
19	GENERAL ANAYA ESQ. JUAN DE LA GRANJA COL. MERCED ZONA CENTRO	90% BASURA 10% CASCAJO	0.6	S-9
20	JUAN DE LA GRANJA ESQ. SAN CIPRIAN COL. MERCED ZONA CENTRO	90% BASURA 10% CASCAJO	2.7	S-9
21	CORREGIDORA Y SAN SIMÓN COL. MERCED ZONA CENTRO	80% BASURA 20% CASCAJO	0.6	S-9
22	PLAZA DE LA SOLEDAD, SAN SIMÓN Y SANTA ESCUELA COL. MERCED ZONA CENTRO	80% BASURA 20% CASCAJO	0.7	S-9
23	TOLVA 2 COL. MERCED ZONA CENTRO	90% BASURA 10% CASCAJO	1.9	S-9
24	TOLVA 3 COL. MERCED ZONA CENTRO	90% BASURA 10% CASCAJO	1.3	S-9
25	AV. CIRCUNVALACIÓN Y CARRETONES COL. MERCED ZONA CENTRO	80% BASURA 20% CASCAJO	1.1	S-9
26	JUAN DE LA GRANJA ESQ. SAN CIPRIAN COL. MERCED ZONA CENTRO	80% BASURA 20% CASCAJO	0.4	S-9

# ALC. VENUSTIANO CARRANZA



Montón Tradicional ● Recolección de cascajo ●

Relación tiraderos clandestinos

CIUDAD INNOVADORA  
Y DE DERECHOS



“2020, año de Leona Vicario, Benemérita Madre de la Patria”



## Al. V. Carranza | Acciones para prevenir el contagio por COVID 19




La Alcaldía Venustiano Carranza ha implementado las siguientes medidas para prevenir el contagio por COVID 19.

- Los trabajadores de Adscritos a la Dirección General de Servicios Urbanos reciben gel antibacterial al ingreso de sus respectivos campamentos y se les monitorea su temperatura. Aunado a lo anterior, se les proporciona un tapabocas.
- El servicio de recolección de residuos se brinda de forma normal hasta que se emita alguna medida extraordinaria.





# Al. V. Carranza | Acciones para prevenir el contagio por COVID 19



# DESAZOLVE DE LA RED DE DRENAJE Y ACCESORIOS HIDRÁULICOS DEL CENTRO HISTÓRICO



GOBIERNO DE LA  
CIUDAD DE MÉXICO



SACMEX

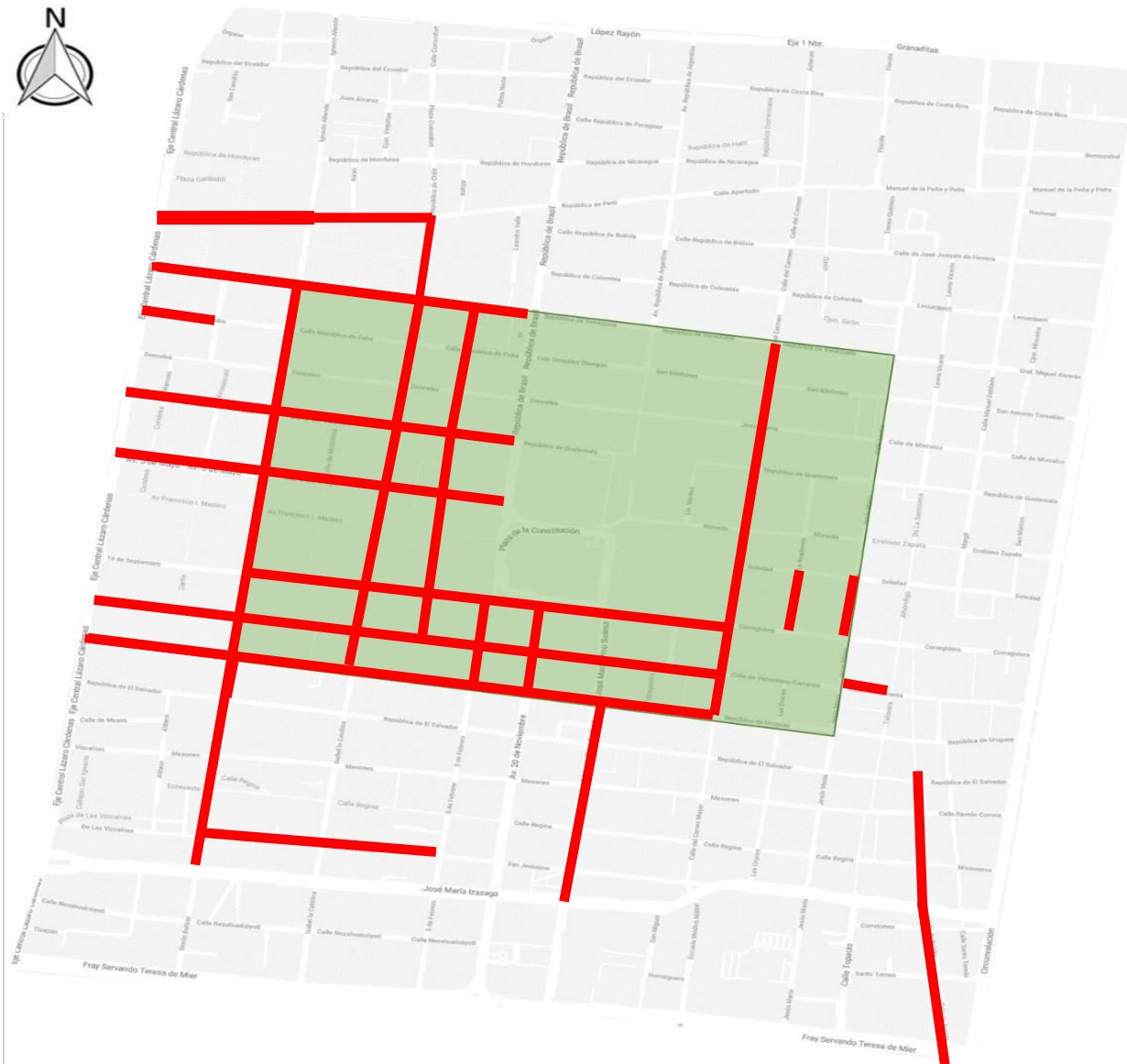
CIUDAD INNOVADORA  
Y DE DERECHOS





# EJECUCIÓN DEL PROGRAMA

## 79 % DE AVANCE



	PROGRAMADO	AVANCE
ATARJEA (METROS)	12,000	9,400
POZOS DE VISITA	250	198
REJILLAS DE PISO	100	78
COLADERAS PLUVIALES	100	75
ALBAÑAL (METROS)	900	700



GOBIERNO DE LA  
CIUDAD DE MÉXICO



# REPORTE FOTOGRÁFICO



**REPÚBLICA DE CHILE**  
ENTRE TACUBA Y BELISARIO DOMÍNGUEZ






GOBIERNO DE LA  
CIUDAD DE MÉXICO



SACMEX

# REPORTE FOTOGRÁFICO



## CALLE PALMA

ENTRE DONCELES Y BELISARIO DOMÍNGUEZ



GOBIERNO DE LA  
CIUDAD DE MÉXICO



SACMEX

# REPORTE FOTOGRÁFICO



## CALLE PALMA

ENTRE DONCELES Y REPÚBLICA DE CUBA






GOBIERNO DE LA  
CIUDAD DE MÉXICO



# REPORTE FOTOGRÁFICO



**SAN PABLO**

ESQUINA SANTO TOMAS



GOBIERNO DE LA  
CIUDAD DE MÉXICO



SACMEX

# REPORTE FOTOGRÁFICO



## REPÚBLICA DE PERÚ

### ENTRE EJE CENTRAL LÁZARO CÁRDENAS Y BOLÍVAR





# **Dirección General de Obras de Infraestructura Vial**

# RESCATE URBANO DEL CENTRO HISTÓRICO

**INVERSIÓN 2020-2021**  
**270 MDP**

**ÁREA A INTERVENIR**  
**83,500 M<sup>2</sup>**



OBRA	PROGRAMADO	REAL
EJE CENTRAL	100.00 %	100.00 %
BRASIL PERÚ-EJE 1 NORTE	100.00 %	83.90 %
BRASIL TACUBA-PERÚ	100.00 %	59.60 %
AV. BALDERAS (B Y MT)	85.00 %	72.55 %
AV. BALDERAS	31.80 %	20.35 %
ZARCO	43.00 %	32.00 %
SANTA MA. LA REDONDA	58.75 %	27.24 %



# RESCATE URBANO DEL CENTRO HISTÓRICO

DESCRIPCIÓN DEL PROYECTO		AVANCE		PROGRAMA DE ACTIVIDADES DE OBRA CENTRO HISTORICO 2020-2021																														
				SEPTIEMBRE 2020				OCTUBRE 2020				NOVIEMBRE 2020				DICIEMBRE 2020					ENERO 2021				FEBRERO 2021				MARZO 2021					
				1	2	3	4	1	2	3	4	1	2	3	4	1	2	3	4	5	1	2	3	4	1	2	3	4	1	2	3	4		
EJE CENTRAL LAZARO CARDENAS TRABAJOS DE REHABILITACIÓN DE PLAZA GARIBALDI A EJE 1 NORTE		PROGRAMADO	22/12/2020																100.00%															
		REAL																	100.00%															
REPUBLICA DE BRASIL TRABAJOS DE REHABILITACIÓN DE REPÚBLICA DE PERU A EJE 1 NORTE		PROGRAMADO																	100.00%															
		REAL																	83.90%															
REPUBLICA DE BRASIL TRABAJOS DE REHABILITACIÓN DE TACUBA A REPÚBLICA DE PERU		PROGRAMADO																	100.00%															
		REAL																	59.60%															
EJE CENTRAL LAZARO CARDENAS TRABAJOS DE BAJA Y MEDIA TENSION DE PLAZA GARIBALDI A EJE 1 NORTE		PROGRAMADO					02/11/2020				100.00%																							
		REAL	07/09/20								100.00%																							
REPUBLICA DE BRASIL TRABAJOS DE BAJA Y MEDIA TENSION DE REPÚBLICA DE PERU A EJE 1 NORTE		PROGRAMADO																	100.00%															
		REAL	17/09/20																				84.00%											
REPUBLICA DE BRASIL TRABAJOS DE DUCTO MAESTRO		PROGRAMADO					31/10/2020				100.00%																							
		REAL	17/09/20								100.00%																							
SANTA MARIA LA REDONDA NORTE TRABAJOS DE REHABILITACIÓN Y RECONFIGURACIÓN		PROGRAMADO	09/10/20								Reprogramación				58.75%				100%				04/03/21											
		REAL									Reprogramación				27.24%																			
CALLE ZARCO TRABAJOS DE REHABILITACIÓN Y RECONFIGURACIÓN		PROGRAMADO	05/10/20																				43.00%				100%				05/02/21			
		REAL					27/10/20																				32.00%							
AV. BALDERAS TRABAJOS DE REHABILITACIÓN Y RECONFIGURACIÓN		PROGRAMADO																	31.80%				100%											
		REAL																	20.35%															
AV. BALDERAS TRABAJOS DE OBRA CIVIL EN BAJA Y MEDIA TENSION		PROGRAMADO	08/10/20																				85.00%											
		REAL					28/10/20																				72.55%							







# EJE CENTRAL – CENTRO HISTÓRICO



## CROQUIS DE UBICACIÓN



TRAMO DONDE SE REALIZAN TRABAJOS






# REPÚBLICA DE BRASIL (REP. DE PERÚ – EJE 1 NORTE)







# REPÚBLICA DE BRASIL (CALLE DE TACUBA - REP. DE PERÚ)





# AV. BALDERAS (ARCOS DE BELEM – AV. HIDALGO)






# CALLE FRANCISCO ZARCO (AV. HIDALGO – CALLE VIOLETA)





# SANTA MARÍA LA REDONDA (REFORMA - EJE CENTRAL - PEDRO MORENO)







GOBIERNO DE LA  
CIUDAD DE MÉXICO



CENTRO  
HISTÓRICO



MESA DE TRABAJO INTERINSTITUCIONAL  
DE INFRAESTRUCTURA Y OBRAS

## SOS – Alumbrado Público

## Semana 02

Tema	Indicador	Periodicidad	Semana 01 Al 04/01	Semana 02 Al 11/01	Próximo reporte
Alumbrado Público	Número de luminarias	Semanal	19	20	26 de enero
	reparadas en vías del				
	PA del CH		<b>Total</b>	<b>39</b>	



# SOS – Alumbrado Público | Anexo 1

# Semana 01

## REPORTE DE LUMINARIAS REPARADAS EN CENTRO HISTÓRICO PERÍMETRO A

DIRECCIÓN	ENTRE CALLES	COLONIA	CANTIDAD	MOTIVO	INCIDENCIA
Av. José Ma. Pino Suarez	Plaza de la Constitución a Venustiano Carranza	CENTRO	1	Reconexión de líneas	Luminaria apagada
Av. José Ma. Pino Suarez	Plaza de la Constitución a Venustiano Carranza	CENTRO	18	Reprogramación de Reloj	Circuitos apagados
			19		



# SOS – Alumbrado Público | Anexo 1

# Semana 02

## REPORTE DE LUMINARIAS REPARADAS EN CENTRO HISTÓRICO PERÍMETRO A

DIRECCIÓN	ENTRE CALLES	COLONIA	CANTIDAD	MOTIVO	INCIDENCIA
José Ma. Pino Suarez	Plaza de la Constitución y Venustiano Carranza	CENTRO	18	Reconexión de Líneas	Circuito Apagado
Plaza de la Constitución	Calle Moneda y Monte De La Piedad	CENTRO	1	Cierre tapa Luminaria	Tapa de luminaria abierta
Alameda Central	Av. Hidalgo y Av. Juárez	CENTRO	1	Cambio de Balastro	Luminaria apagada
			20		





GOBIERNO DE LA  
CIUDAD DE MÉXICO

**DGSUyS**



MESA DE TRABAJO INTERINSTITUCIONAL  
DE INFRAESTRUCTURA Y OBRAS

Tema	Indicador	Periodicidad	28 de diciembre de 2020 al 10 de enero de 2021
Limpieza	Kilómetros Barridos de guarnición en el perímetro “A” del Centro Histórico	Quincenal	8,618.512 Km.
Limpieza	Metros cuadrados Barridos de Banquetas en el perímetro “A” del Centro Histórico	Quincenal	16,768,780 m2
Limpieza	Metros Cuadrados Barridos de Plazas y Corredores en el perímetro “A” del Centro Histórico	Quincenal	8,474,312 m2



GOBIERNO DE LA  
CIUDAD DE MÉXICO

**DGSUyS**



**MESA DE TRABAJO INTERINSTITUCIONAL  
DE INFRAESTRUCTURA Y OBRAS**

Tema	Indicador	Periodicidad	28 de diciembre de 2020 al 10 de enero de 2021
Limpieza	Kilómetros de Barrido Mecánico en el perímetro “A” del Centro Histórico	Quincenal	1,279.040 km
Residuos sólidos	Metros cúbicos de residuos sólidos levantados en tiraderos clandestino en el perímetro “A” del Centro Histórico	Quincenal	6,077 m3
Limpieza	Metros cúbicos de cascajo recolectado en el perímetro “A” del Centro Histórico	Quincenal	105.25 m3
Lavado	Número de papaleras lavadas en El perímetro “A” del Centro Histórico	Quincenal	1,216





GOBIERNO DE LA  
CIUDAD DE MÉXICO

**DGSUyS**



MESA DE TRABAJO INTERINSTITUCIONAL  
DE INFRAESTRUCTURA Y OBRAS

Tema	Indicador	Periodicidad	28 de diciembre de 2020 al 10 de enero de 2021
Lavado	Metros cuadrados lavados en plazas, calles, corredores peatonales y semipeatonales en El perímetro "A" del Centro Histórico	Quincenal	871,436 m <sup>2</sup>
Lavado	Metros cuadrados lavados de equipamiento urbano en El perímetro "A" del Centro Histórico	Quincenal	33,342 m <sup>2</sup>
Lavado	Número de sitios críticos atendidos en El perímetro "A" del Centro Histórico	Quincenal	18 sitios críticos (126 en promedio en la semana)
Tiraderos clandestinos	Número de tiraderos clandestinos atendidos en El perímetro "A" del Centro Histórico	Quincenal	25



GOBIERNO DE LA  
CIUDAD DE MÉXICO

**DGSUyS**



MESA DE TRABAJO INTERINSTITUCIONAL  
DE INFRAESTRUCTURA Y OBRAS



Tema	Indicador	Periodicidad	28 de diciembre de 2020 al 10 de enero de 2021
Riego de áreas verdes	Metros cuadrados de áreas verdes atendidos con riego en El perímetro "A" del Centro Histórico	Quincenal	34,026 m2
Limpieza	Número de piezas de chicles retirados en El perímetro "A" del Centro Histórico	Quincenal	35,785
Colocación de láminas	Número de láminas colocadas para tapial en El perímetro "A" del Centro Histórico	Quincenal	14
Colocación de lonas	Número de lonas colocadas en El perímetro "A" del Centro Histórico	Quincenal	33
Desratización	Número de cebos colocados en el perímetro "A" del Centro Histórico	Quincenal	721 cebos cereal B 129 cebos Lanirat en 105,810 m2





# Acciones tomadas por la DGSUyS con el personal que realiza la Limpieza Integral del Centro Histórico en relación al COVID-19

- Se toma la temperatura todos los días en los tres turnos.
- Se les entregó caretas, cubrebocas y guantes a toda la gente para su protección.







# Acciones tomadas por la DGSUyS con el personal que realiza la Limpieza Integral del Centro Histórico en relación al COVID-19

Se realiza lavado en forma programada en 45 puntos de las plazas corredores y sitios donde la gente se sienta regularmente, los que se atienden diario son;

- Parque de Bolsillo
- Accesos del Metro Zócalo
- Banqueta de Palacio Nacional
- Banqueta y escaleras de edificio de Gobierno
- Escaleras de la Suprema Corte de Justicia

Las demás bancas y arriates se lavan tres veces por semana

- Se realiza un lavado programado en todas las calles, plazas, corredores peatonales y semipeatonales del Perímetro “A” del Centro Histórico.









GOBIERNO DE LA  
CIUDAD DE MÉXICO



MESA DE TRABAJO INTERINSTITUCIONAL  
DE INFRAESTRUCTURA Y OBRAS

# Actividades de Limpieza Integral del Centro Histórico por parte de la DGSUyS

## COLOCACIÓN DE 14 LAMINAS PARA TAPIAL EN AV. HIDALGO ESQUINA PLAZA SANTA VERACRUZ EN UNA SUPERFICIE DE 31 M







GOBIERNO DE LA  
CIUDAD DE MÉXICO



MESA DE TRABAJO INTERINSTITUCIONAL  
DE INFRAESTRUCTURA Y OBRAS

# Actividades de Limpieza Integral del Centro Histórico por parte de la DGSUyS

## COLOCACIÓN DE 33 LONAS INFORMATIVAS POR CONTINGENCIA SANITARIA










GOBIERNO DE LA  
CIUDAD DE MÉXICO



MESA DE TRABAJO INTERINSTITUCIONAL  
DE INFRAESTRUCTURA Y OBRAS

# Actividades de Limpieza Integral del Centro Histórico por parte de la DGSUyS

## RETIRO DE 35,785 PIEZAS DE CHICLES EN EL CORREDOR MADERO










GOBIERNO DE LA  
CIUDAD DE MÉXICO



MESA DE TRABAJO INTERINSTITUCIONAL  
DE INFRAESTRUCTURA Y OBRAS

# Actividades de Limpieza Integral del Centro Histórico por parte de la DGSUyS

## LAVADO









GOBIERNO DE LA  
CIUDAD DE MÉXICO



MESA DE TRABAJO INTERINSTITUCIONAL  
DE INFRAESTRUCTURA Y OBRAS

# Actividades de Limpieza Integral del Centro Histórico por parte de la DGSUyS

## BARRIDO MANUAL








# Actividades con el personal que realiza la Limpieza Integral del Centro Histórico por parte de la DGSUyS

## RECOLECCIÓN DE RESIDUOS SÓLIDOS







GOBIERNO DE LA  
CIUDAD DE MÉXICO



MESA DE TRABAJO INTERINSTITUCIONAL  
DE INFRAESTRUCTURA Y OBRAS

# Actividades con el personal que realiza la Limpieza Integral del Centro Histórico por parte de la DGSUyS

## RECOLECCIÓN DE TIRADEROS CLANDESTINOS








GOBIERNO DE LA  
CIUDAD DE MÉXICO



MESA DE TRABAJO INTERINSTITUCIONAL  
DE INFRAESTRUCTURA Y OBRAS

# Actividades con el personal que realiza la Limpieza Integral del Centro Histórico por parte de la DGSUyS

## RIEGO








# Actividades con el personal que realiza la Limpieza Integral del Centro Histórico por parte de la DGSUyS

## RIEGO





## SE REALIZO LA DESRATIZACIÓN EN LOS SIGUIENTES SITIOS

Lugar	Cuadrantes	Ubicación	Actividad
Plaza de la Solidaridad	A	Av. Juárez, Esq. Balderas, Col. Centro, Alcaldía Cuauhtémoc.	Desratización 15 cebos cereal B, Área 860 m <sup>2</sup>
Plaza San Fernando	B	Eje 1 Poniente, Guerrero, San Fernando, Puente de Alvarado, Col. Guerrero, Alcaldía Cuauhtémoc.	Desratización 10 cebos cereal B, Área 2500 m <sup>2</sup>
Vialidad	A	Puente de Alvarado, Paseo de la Reforma a Callejón Sombreros, Col. Centro, Alcaldía Cuauhtémoc.	Desratización 8 cebos cereal B, Área 750 m <sup>2</sup>
Vialidad	A	Eje 1 Poniente Rosales, Puente de Alvarado a Reforma, Col. Centro, Alcaldía Cuauhtémoc.	Desratización 8 cebos cereal B, Área 900 m <sup>2</sup>
Vialidad	A	Balderas, Paseo de la Reforma a Av. Juárez, Col. Centro, Alcaldía Cuauhtémoc.	Desratización 12 cebos cereal B, Área 1,200 m <sup>2</sup>
Plaza de la Santa Veracruz	A	Av Hidalgo, Santa Veracruz, Col. Centro, Alcaldía Cuauhtémoc.	Concluido
Alameda Central	A	Av. Juárez, Av. Hidalgo, Dr. Mora, Angela Peralta, Col. Centro, Alcaldía Cuauhtémoc.	Desratización 23 cebos cereal B, Área 33,000 m <sup>2</sup>
Vialidad	A	San Pablo, Eje 1 Oriente, a José María Pino Suárez, Col. Centro, Alcaldía Cuauhtémoc.	Desratización 60 cebos cereal B, Área 2,100 m <sup>2</sup>
Vialidad	A	José María Izazaga, Isabela Católica a Bolívar, Col. Centro, Alcaldía Cuauhtémoc.	Desratización 8 cebos cereal B, Área 1,400 m <sup>2</sup>
Eje 1 Norte-Mosqueta	A	Eje 1 Poniente Guerrero a Paseo de la Reforma, Lado Sur y Norte, Col. Guerrero, Alcaldía Cuauhtémoc.	Desratización 23 cebos cereal B, Área 800 m <sup>2</sup>





# DGSUyS|Atención Fauna Nociva

## SE REALIZÓ LA DESRATIZACIÓN EN LOS SIGUIENTES SITIOS

Lugar	Cuadrantes	Ubicación	Actividad
Anillo de Circunvalación		De San Pablo a Fray Servando Teresa de Miér, Col. Centro, Alcaldía Cuauhtémoc.	Desratización 30 cebos cereal B, Área 800 m <sup>2</sup>
Plaza Teatro Blanquita	A	Eje Central Lázaro Cárdenas, Pensador Mexicano y Mina, Col. Centro, Alcaldía Cuauhtémoc.	Desratización 14 cebos cereal B, Área 1,800 m <sup>2</sup>
Av. Morelos	B	De Congreso de la Unión a Calzada de la Viga (Tramo), Col. Jamaica, Alcaldía Venustiano Carranza.	Desratización 25 cebos cereal B, Área 850 m <sup>2</sup>
Congreso de la Unión	B	De Emiliano Zapata a Herreros, (de Oriente a Poniente), Col. Morelos, Alcaldía Venustiano Carranza.	Desratización 68 cebos cereal B, Área 800 m <sup>2</sup>
Congreso de la Unión	B	Entre Roa Barcenas, Agiabampo y Melchor Ocampo, Pueblo Col. Magdalena Mixiuca, V. Carranza	Desratización 32 cebos lanirat block, Área 650 m <sup>2</sup>
Congreso de la Unión	B	De Fray Servando a Sidar y Rovirosa, Col. Merced Balbuena Alcaldía V. Carranza	Desratización 70 cebos lanirat block, Área 1,200 m <sup>2</sup>
Congreso de la Unión	B	Exterior del Metro Jamaica, lado Oriente, Congreso de la Unión, Calzada M. Mixiuca y Melchor Ocampo, Col. Alcaldía V. Carranza	Desratización 27 cebos lanirat block, Área 650 m <sup>2</sup>
Vialidad	B	Av. del Trabajo de Gorostiza a Panaderos, Col. Morelos Alcaldía V. Carranza	Desratización 28 cereal B, área 680 m <sup>2</sup>
Congreso de la Unión	B	De Canal del Norte a Aluminio, Col. Felipe Angeles, Alcaldía V. Carranza.	Desratización 25 cereal B, área 380 m <sup>2</sup>
Congreso de la Unión	B	De Calle Circunvalación a Eje 2 Norte, Col. Michoacana, Alcaldía V. Carranza.	Desratización 70 cereal B, área 350 m <sup>2</sup>



# DGSUyS|Atención Fauna Nociva

## SE REALIZO LA DESRATIZACIÓN EN LOS SIGUIENTES SITIOS

Lugar	Cuadrantes	Ubicación	Actividad
Congreso de la Unión	B	Herreros a Hortelanos (Tiradero Clandestino), Col. Morelos, Alcaldía Venustiano Carranza.	Desratización 18 cereal B, área 100 m <sup>2</sup>
Congreso de la Unión	B	Esquina Hortelanos (Tiradero Clandestino) Col. Morelos, Alcaldía Venustiano Carranza.	Desratización 10 cereal B, área 100 m <sup>2</sup>
Congreso de la Unión	B	De Plomeros a Eje 2 Norte (Canal del Norte), Col. Michoacán, Alcaldía Venustiano Carranza.	Desratización 25 cereal B, área 1,750 m <sup>2</sup>
Canal del Norte	B	De Bonanza a Eje 2 Oriente Congreso de la Unión, Col. Ampliación Michoacana, Venustiano Carranza.	Desratización 28 cereal B, área 350 m <sup>2</sup>
Congreso de la Unión, (Camellón)	B	De Aluminio a Estaño, Col. Felipe Ángeles, Alcaldía Venustiano Carranza.	Desratización 18 cereal B, área 380 m <sup>2</sup>
Aluminio	B	De Congreso de la Unión a Pabellón, Col. Felipe Ángeles, Alcaldía Venustiano Carranza.	Desratización 12 cereal B, área 760 m <sup>2</sup>
Mercado del Rastro	B	Ing. Eduardo Molina, Aluminio, Sorpresa y Estaño (Ext. Del Mercado El Rastro), Col. Felipe Ángeles, Alcaldía Venustiano Carranza.	Desratización 18 cereal B, área 2,150 m <sup>2</sup>
Av. del Trabajo	B	De Panaderos a Mecánicos, Col. Morelos, Alcaldía Venustiano Carranza.	Desratización 27 cereal B, área 380 m <sup>2</sup>
Vialidad	B	Calzada de Guadalupe, lado Poniente de Acero a Cobre, Col. Peralvillo, Alcaldía Cuauhtémoc	Desratización 22 cereal B, área 350 m <sup>2</sup>
Parque sin Nombre	A	Caridad, Manuel Doblado y Obreros, Col. Morelos, Alcaldía Cuauhtémoc	Desratización 32 cereal B, área 220 m <sup>2</sup>





# DGSUyS|Atención Fauna Nociva

## SE REALIZO LA DESRATIZACIÓN EN LOS SIGUIENTES SITIOS

Lugar	Cuadrantes	Ubicación	Actividad
Eje 2 Norte	B	Esquina Eje Central Lázaro Cárdenas, Col. Peralvillo, Alcaldía Cuauhtémoc.	Desratización 28 cereal B, área 350 m <sup>2</sup>
Eje 1 Oriente	B	Esquina Constancia (Tiradero Clandestino No. 62), Col. Morelos, Alcaldía Cuauhtémoc.	Desratización 12 cereal B, área 100 m <sup>2</sup>
Eje 1 Oriente	B	Esquina Caridad Vialidad, Col. Morelos, Alcaldía Cuauhtémoc.	Desratización 12 cereal B, área 250 m <sup>2</sup>
Eje 1 Oriente	B	Manuel Doblado (Tiradero Clandestino No. 64), Col. Morelos, Alcaldía Cuauhtémoc.	Desratización 24 cereal B, área 100 m <sup>2</sup>
20 de Noviembre, Pino Suárez	A	5 de Mayo, 16 de Septiembre (Plaza de la Constitución, Zócalo), Col. Centro, Alcaldía Cuauhtémoc.	Desratización 8 cereal B, área 46,800 m <sup>2</sup>





GOBIERNO DE LA  
CIUDAD DE MÉXICO



MESA DE TRABAJO INTERINSTITUCIONAL  
DE INFRAESTRUCTURA Y OBRAS

# DGSUyS|Atención Fauna Nociva

SE REALIZO LA DESRATIZACIÓN POR MEDIO DE COLOCACIÓN DE 721 CEBOS CEREAL B, 129 CEBOS IANIRAT EN UNA SUPERFICIE DE 105,810 M2 DE PLAZAS, CORREDORES Y VIALIDADES DEL CENTRO HISTÓRICO DEL PERIMETRO “A” Y “B”







GOBIERNO DE LA  
CIUDAD DE MÉXICO

AUTORIDAD DEL  
CENTRO  
HISTÓRICO



MESA DE TRABAJO INTERINSTITUCIONAL  
DE INFRAESTRUCTURA Y OBRAS

# STC-METRO

## Galería 1 **99.9%**

caja 1, 100%

caja 2, 99.9%

## Galería 2 **100%**

caja 3, 100%

caja 4, 100%

## Conexión con Galería Buentono **100%**

# Avance general **99.97%**

CIUDAD INNOVADORA  
Y DE DERECHOS

“2020, año de Leona Vicario, Benemérita Madre de la Patria”



UNIVERSIDAD DEL  
CENTRO  
HISTÓRICO



MESA DE TRABAJO INTERINSTITUCIONAL  
DE INFRAESTRUCTURA Y OBRAS

# CFE

Tema	Indicador	Periodicidad	Quincena del 28 de DICIEMBRE al 11 de ENERO	Próximo reporte
Mantenimiento a infraestructura	Número de siniestros de robo registrados de elementos de infraestructura	Quincenal	0	25 de enero 2021
	Número de bóvedas atendidas con acciones de desagüe	Quincenal	22	
	Número de atenciones a fallas en el suministro de energía eléctrica	Quincenal	3	
	Número de tapas de registros y/o bóvedas reparadas	Quincenal	3	
	Número de obras de mantenimiento que impliquen rompimiento en vía pública	Quincenal	2	





# CFE

Anexo 2. Detalle de ubicaciones

Número de bóvedas atendidas con acciones de desagüe

DIRECCIÓN	ENTRE CALLES	NO. EXT O REFERENCIA	COLONIA	CANTIDAD	DESCRIPCIÓN	
5 DE MAYO	EJE CENTRAL	MONTE DE PIEDAD	SIN DATO	COL.CENTRO	12	INSPECCIION DESAGÜE Y LIMPIEZA DE BOVEDS
NEZAHUALCOYOTL	EJE CENTRAL	5 DE FEBRERO	SIN DATO	COL.CENTRO	10	INSPECCIION DESAGÜE Y LIMPIEZA DE BOVEDAS

TOTAL

22



# CFE

Anexo 3. Detalle de ubicaciones

Número de atenciones a fallas en el suministro de energía eléctrica

DIRECCIÓN	ENTRE CALLES		NO. EXT O REFERENCIA	COLONIA	CANTIDAD	DESCRIPCIÓN
PARAGUAY	BRASIL	ARGENTINA	SIN DATO	COL.CENTRO	1	SE REALIZA REPARACIÓN DE EMERGENCIA
CIRCUNVALACION	SANTO TOMAS		SIN DATO	COL.CENTRO	1	SE REALIZA REPARACIÓN DE EMERGENCIA
CIRCUNVALACION	EJE 1 GRANADITAS	COSTA RICA	SIN DATO	COL.CENTRO	1	SE REALIZA REPARACION DE EMERGENCIA
				TOTAL	3	





# CFE

Anexo 4. Detalle de ubicaciones

Número de tapas de registros y/o bóvedas reparadas

DIRECCIÓN	ENTRE CALLES	NO. EXT O REFERENCIA	COLONIA	CANTIDAD	DESCRIPCIÓN	
ECUADOR	BRASIL	PALMA	SIN DATO	COL.CENTRO	1	REPOSICION DE TAPA TIPO 84B
ECUADOR	ALLENDE	SAN CAMILITO	SIN DATO	COL.CENTRO	1	REPOSICION DE TAPA TIPO 84B
HONDURAS	CHILE	ANTUNA	SIN DATO	COL.CENTRO	1	REPOSICION DE TAPA TIPO IRING
				TOTAL	3	



GOBIERNO DE LA  
CIUDAD DE MÉXICO



SECRETARÍA DE  
CULTURA  
CENTRO  
HISTÓRICO



MESA DE TRABAJO INTERINSTITUCIONAL  
DE INFRAESTRUCTURA Y OBRAS

# CFE

Anexo 5. Detalle de ubicaciones

Número de obras de mantenimiento que impliquen rompimiento en vía pública

DIRECCIÓN	ENTRE CALLES	NO. EXT O REFERENCIA	COLONIA	CANTIDAD	DESCRIPCIÓN	
REP. DE CHILE	REP. DE PERU	REP. DE HONDURAS	SIN DATO	COL. CENTRO	1	SE REALIZA REPARACIÓN DE EMERGENCIA EN CIRCUITO DE BAJA TENSIÓN
PARAGUAY	BRASIL	ARGENTINA	SIN DATO	COL.CENTRO	1	SE REALIZA REPARACIÓN DE EMERGENCIA



# INAH

Tema	Indicador	Quincena al 11/01	Próximo reporte
Obras	Número de trámites de solicitud de autorización de obra en inmuebles	0	25 de enero
Obras	Número de autorizaciones de obras emitidas en inmuebles	9	

# INAH

## Autorizaciones

- **AUT. 001/21** REPÚBLICA DEL SALVADOR 59, PRÓRROGA.
- **AUT. 003/21** BOLIVAR 19, CAMBIO DE CRISTALES Y CORTINAS METÁLICAS.
- **AUT. 004/21** 5 DE MAYO 6, CAMBIO DE CRISTALES Y COLOCACION DE CORTINA METÁLICA.
- **AUT. 005/21** 5 DE MAYO 1, CAMBIO DE CRISTAL.
- **AUT. 006/21** 5 MAYO 2, CAMBIO DE CRISTALES.
- **AUT. 007/21.** 5 MAYO 18, CAMBIO DE CRISTALES Y COLOCACION DE CORTINA METÁLICA.
- **AUT. 008/21** 5 MAYO 20, COLOCACIÓN DE CORTINA METÁLICA.
- **AUT. 009/21** 5 MAYO 30, CAMBIO DE CRISTALES Y COLOCACION DE CORTINA METÁLICA.
- **AUT. 010/21** SAN ILDEFONSO 33, PRÓRROGA.



# INAH

Tramites de solicitudes de autorización de obra en inmuebles ubicados en el "Centro Histórico de la Ciudad de México" ingresados en la Ventanilla Única del 29 de diciembre de 2020 al 11 de enero de 2021.

Fecha de ingreso	Ubicación	N°	Alcaldía	Tipo de obra	Dictámen
1/4/2021	BALDERAS, CRISTOBAL COLON, PASEO DE LA REFORMA	S/N	CENTRO	PROYECTO DE FIBRA OPTICA DEL GOBIERNO CDMX	ATENDIDO
1/4/2021	ALFONSO HERRERA, SERAPIO RENDON, GUILLERMO PRIETO	S/N	CENTRO	PROYECTO DE FIBRA OPTICA DEL GOBIERNO CDMX	ATENDIDO
1/4/2021	SOR JUANA INES DE LA CRUZ, J. MENESES, ZARAGOZA	S/N	CENTRO	PROYECTO DE FIBRA OPTICA DEL GOBIERNO CDMX	ATENDIDO
1/4/2021	BALDERAS, PASEO DE LA REFORMA, AV HIDALGO	S/N	CENTRO	PROYECTO DE FIBRA OPTICA DEL GOBIERNO CDMX	
1/4/2021	SAN ILDEFONSO	33	CENTRO HISTÓRICO	PRÓRROGA DE LA LIC. 573/19 REFERENTE A LOS TRABAJOS DE REHABILITACIÓN DEL PATIO DE PASANTES DEL ANTIGUO COLEGIO DE SAN ILDEFONSO, ASÍ COMO LA FABRICACIÓN DE UNA FUENTE ESCULTÓRICA EN ESTE PATIO.	

VIVIENDA CON VALOR PATRIMONIAL							
INMUEBLE	No. DE ACCIONES	NUEVO MONTO	AUTORIZACION INAH	AUTORIZACION INBAL	AUTORIZACION SEDUVI		OBSERVACIÓN
SEMINARIO, NO. 12, COLONIA CENTRO	1	\$ 300,000.00	SI	NA	EN PROCESO	REHABILITACION DE VIVIENDA CON VALOR PATRIMONIAL	
MAGNOLIA NO. 162, COLONIA GUERRERO	3	\$ 4,000,000.00	SI	EN PROCESO	EN PROCESO	REHABILITACION DE VIVIENDA CON VALOR PATRIMONIAL	La 1ra vivienda del inmueble, tiene trabajos avanzados y una de ellas tiene clausura de trabajos por no tener autorización.
PENSADOR MEXICANO NO. 15, COLONIA GUERRERO	3	\$ 1,881,400.00	SI	NA	EN PROCESO	REHABILITACION DE VIVIENDA CON VALOR PATRIMONIAL	Hasta ahora hay 02 familias que indican que no tienen el recursos para rentar una vivienda durante el plazo de obra.
MANZANARES NO. 21, COLONIA CENTRO	5	\$ 3,500,000.00	SI	NA	EN PROCESO	REHABILITACION DE VIVIENDA CON VALOR PATRIMONIAL	
FRANCISCO J. MINA NO. 42, COLONIA GUERRERO	1	\$ 900,000.00	SI	EN PROCESO	EN PROCESO	REHABILITACION DE VIVIENDA CON VALOR PATRIMONIAL	
FRANCISCO J. MINA NO. 106, COLONIA GUERRERO	9	\$ 1,799,865.00	SI	EN PROCESO	EN PROCESO	REHABILITACION DE VIVIENDA CON VALOR PATRIMONIAL	
SOLEDAD NO. 45, COLONIA CENTRO	17	\$ 4,200,000.00	SI	NA	EN PROCESO	REHABILITACION DE VIVIENDA CON VALOR PATRIMONIAL	07 familias requieren el apoyo de rentas y el resto solicitan donde resguardar su mercancia, es necesario mejorar el arraste y pendiente de la red de drenaje
REPUBLICA DE VENEZUELA NO. 93, COLONIA CENTRO	3	\$ 500,000.00	EN PROCESO	NA	EN PROCESO	REHABILITACION DE VIVIENDA CON VALOR PATRIMONIAL	
	<b>42</b>	<b>\$ 17,081,265.00</b>					





GOBIERNO DE LA  
CIUDAD DE MÉXICO



AUTORIDAD DEL  
CENTRO  
HISTÓRICO



MESA DE TRABAJO INTERINSTITUCIONAL  
DE INFRAESTRUCTURA Y OBRAS

# ILIFE

INMUEBLES ESCOLARES PROGRAMADOS PARA SU ATENCIÓN EN 2020

CENTRO HISTÓRICO - DICIEMBRE

No.	PLANTEL	AVANCE FÍSICO
1	INSTITUTO DE EDUCACIÓN SUPERIOR DE LA CIUDAD DE MÉXICO "ROSARIO CASTELLANOS "CAMPUS JUSTO SIERRA"	26.90%
2	ESCUELA SECUNDARIA ADRIANA GARCÍA CORRAL (SEGUNDA ETAPA)	14.00%
3	ESCUELA PRIMARIA FRANCISCO GONZÁLEZ BOCANEGRA	100%



GOBIERNO DE LA  
CIUDAD DE MÉXICO

SECRETARÍA  
DE OBRAS Y SERVICIOS  
INSTITUTO LOCAL DE LA INFRAESTRUCTURA FÍSICA EDUCATIVA

## INFORME GRÁFICO

# ESCUELA PRIMARIA FRANCISCO GONZÁLEZ BOCANEGRA

**Calle Vicente Riva Palacio No. 59. Colonia Guerrero, Cuauhtémoc, Ciudad de México, C.P.**

**06300.**

DICIEMBRE 2020.





# ESCUELA PRIMARIA FRANCISCO GONZÁLEZ BOCANEGRA



**Aplicación de pintura en general, colocación de cancelería y protecciones en exterior, rehabilitación de portón de acceso principal.**



**Pintura en interiores, colocación de cancelería, puertas en aulas y rehabilitación de herrería en general.**



# ESCUELA PRIMARIA FRANCISCO GONZÁLEZ BOCANEGRA



**Colocación de techumbre de estructura metálica y multi-panel, colocación de canalones, bajadas pluviales y luminarias.**



**Rehabilitación de modulo de baños niñas y niños y lavamanos en patio principal.**





# ESCUELA PRIMARIA FRANCISCO GONZÁLEZ BOCANEGRA



**Aplanados, pintura en muros interiores, colocación de puertas y ventanas en aulas, canalones y bajadas pluviales en azotea.**



**Impermeabilización de azotea y colocación de domos.**




## ESCUELA PRIMARIA FRANCISCO GONZÁLEZ BOCANEGRA



**Colocación de tinacos y red hidráulica, bomba de agua para módulos sanitarios.**



**Rehabilitación de instalación eléctrica, tablero general, luminarias y apagadores.**







GOBIERNO DE LA  
CIUDAD DE MÉXICO

SECRETARÍA  
DE OBRAS Y SERVICIOS  
INSTITUTO LOCAL DE LA INFRAESTRUCTURA FÍSICA EDUCATIVA

# ESCUELA PRIMARIA FRANCISCO GONZÁLEZ BOCANEGRA



**Sustitución protección en azotea de malla ciclónica y concertina**



GOBIERNO DE LA  
CIUDAD DE MÉXICO



AUTORIDAD DEL  
CENTRO  
HISTÓRICO



MESA DE TRABAJO INTERINSTITUCIONAL  
DE INFRAESTRUCTURA Y OBRAS

# PROCURADURÍA SOCIAL DE LA CIUDAD DE MÉXICO

RESCATE INNOVADOR Y PARTICIPATIVO EN UNIDADES  
HABITACIONALES 2020

EVALUACIÓN ENERO 2021





GOBIERNO DE LA  
CIUDAD DE MÉXICO



AUTORIDAD DEL  
CENTRO  
HISTÓRICO



MESA DE TRABAJO INTERINSTITUCIONAL  
DE INFRAESTRUCTURA Y OBRAS

# RIPUH EJERCICIO 2020

LISTADO PARCIAL DE UNIDADES HABITACIONALES  
BENEFICIADAS



GOBIERNO DE LA  
CIUDAD DE MÉXICO



AUTORIDAD DEL  
CENTRO  
HISTÓRICO



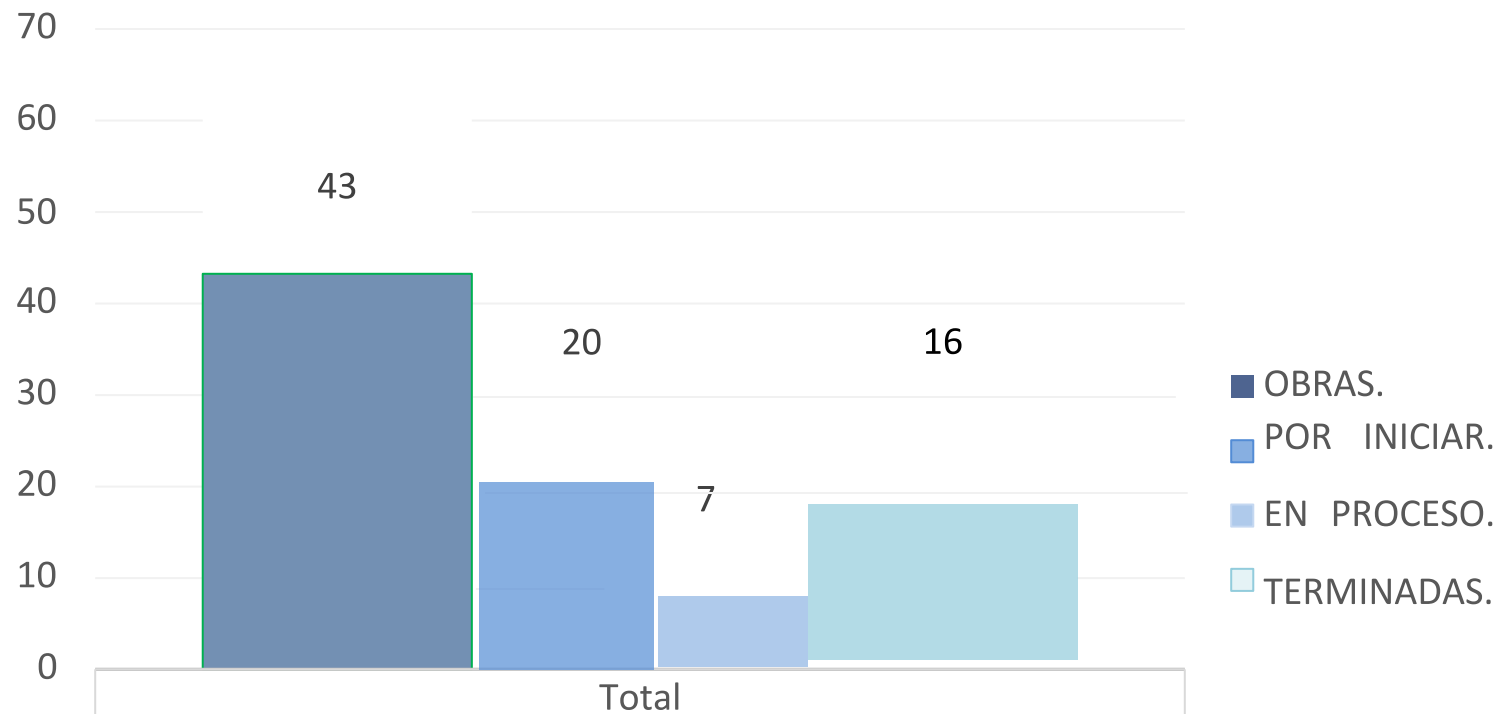
MESA DE TRABAJO INTERINSTITUCIONAL  
DE INFRAESTRUCTURA Y OBRAS

## LISTADO PARCIAL PRELIMINAR DE UNIDADES HABITACIONALES A SER BENEFICIADAS RIPUH 2020

ALCALDIA	No DE UNIDADES
CUAUHTEMOC	26
VENUSTIANO CARRANZA	17



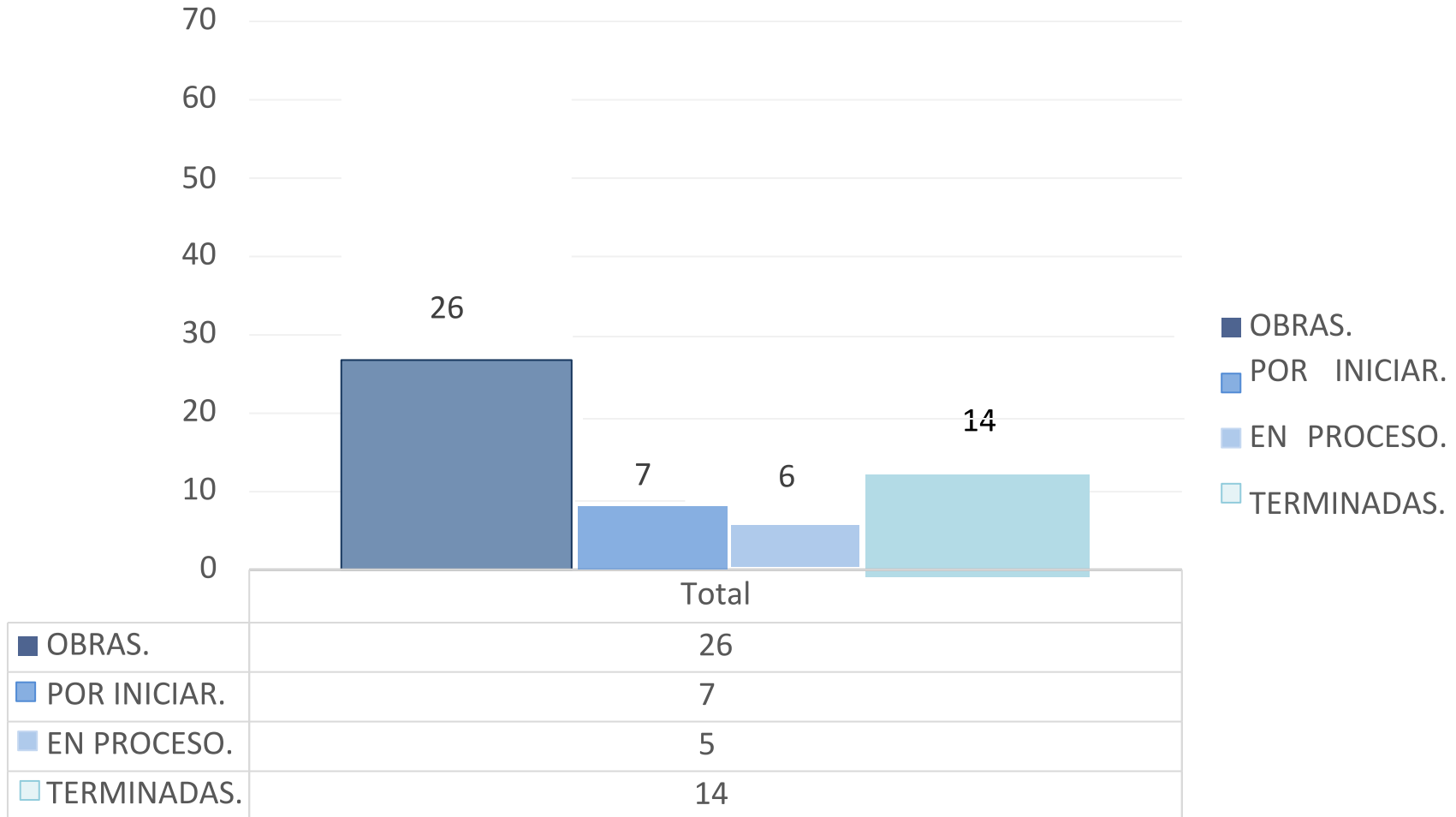
# PROSOC TOTAL DE OBRAS EJERCICIO 2020



■ OBRAS.	43
■ POR INICIAR.	16
■ EN PROCESO.	7
■ TERMINADAS.	20



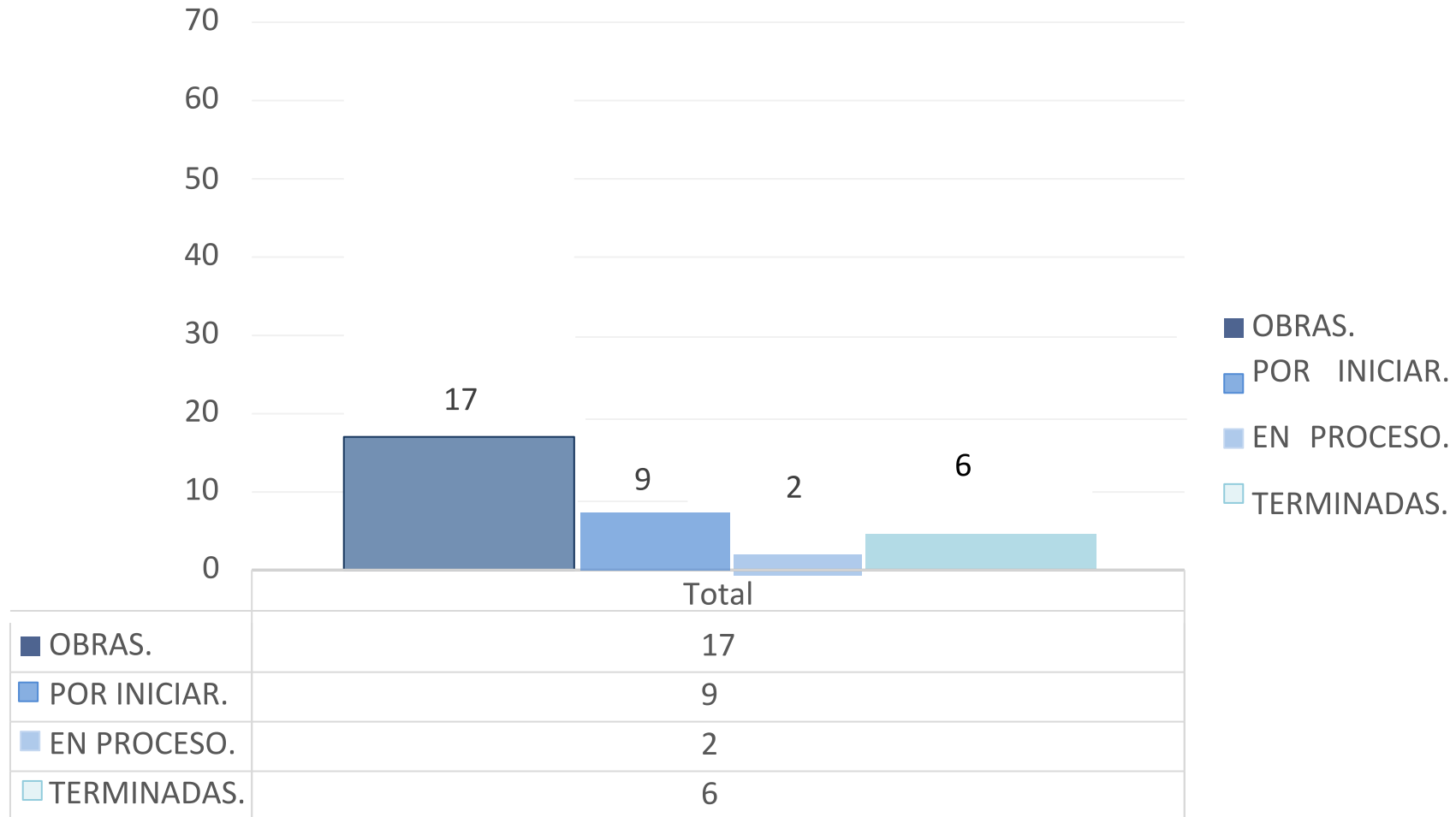
# PROSOC OBRAS CUAUHTEMOC EJERCICIO 2020







# PROSOC OBRAS VENUSTIANO CARRANZA EJERCICIO 2020





# RIPUH- CUAUHTÉMOC

# LISTA PARCIAL PRELIMINAR 2020

NO.	PREDIO	COLONIA	ALCALDIA	PROYECTO	ESTATUS	PORCENTAJE DE AVANCE	PERÍMETRO	CATALOGACIÓN
1	BOLIVAR 158	OBRERA	CUAUHTEMOC	INFRAESTRUCTURA ELECTRICA		0%	B	NO CATALOGADA
2	DR. JIMENEZ 41	DOCTORES	CUAUHTEMOC	INFRAESTRUCTURA ELECTRICA		0%	B	NO CATALOGADA
3	CALZADA DE LA VIGA 18	ESPERANZA	CUAUHTEMOC	IMPERMEABILIZACION	TERMINADA	100%	B	NO CATALOGADA
4	CALZADA DE LA VIGA 16	ESPERANZA	CUAUHTEMOC	IMPERMEABILIZACION	TERMINADA	100%	B	NO CATALOGADA
5	LIBERTAD 21 C3	MORELOS	CUAUHTEMOC	ESCALERAS	EN PROCESO	25%	B	NO CATALOGADA
6	3ra CERRADA DE LIBERTAD 6	MORELOS	CUAUHTEMOC	ESCALERAS	TERMINADA	100%	B	NO CATALOGADA
7	VIOLETA 58	GUERRERO	CUAUHTEMOC	HERRERIA (ESCALERAS)	TERMJNADA	100%	B	NO CATALOGADA

# RIPUH- CUAUHTÉMOC

# LISTA PARCIAL PRELIMINAR 2020

NO.	PREDIO	COLONIA	ALCALDIA	PROYECTO	ESTATUS	PORCENTAJE DE AVANCE	PERÍMETRO	CATALOGACIÓN
8	GALEANA 36		CUAUHTEMOC	INFRAESTRUCTURA HIDRAULICA		0%	B	NO CATALOGADA
		GUERRERO						
9	MAGNOLIA 90	GUERRERO	CUAUHTEMOC	IMPERMEABILIZACION	TERMINADA	100%	B	NO CATALOGADA
10	JOSE JOAQUIN HERRERA 10-12	CENTRO	CUAUHTEMOC	HERRERIA (ESCALERAS)	PROCESO	20%	B	NO CATALOGADA
11	JOSE JOAQUIN HERRERA 28-32	CENTRO	CUAUHTEMOC	ESCALERAS	TERMINADA	100%	B	NO CATALOGADA
12	FLORIDA 57	CENTRO	CUAUHTEMOC	INFRAESTRUCTURA HIDRAULICA	TERMINADA	100%	A	CATALOGADA
13	CALLEJON MONTERO 7	CENTRO	CUAUHTEMOC	CALLES Y ANDADORES	TERMINADA	100%	B	NO CATALOGADA
14	MANUEL TOLSA 56	CENTRO	CUAUHTEMOC	ESTRUCTURA	TERMINADA	100%	B	NO CATALOGADA





# RIPUH- CUAUHTÉMOC

# LISTA PARCIAL PRELIMINAR 2020

NO.	PREDIO	COLONIA	ALCALDIA	PROYECTO	ESTATUS	PORCENTAJE DE AVANCE	PERÍMETRO	CATALOGACIÓN
15	REPUBLICA DE CHILE 49	CENTRO	CUAUHTEMOC	HERRERIA (ESCALERAS)		0%	A	CATALOGADA
16	BUCARELI 66	CENTRO	CUAUHTEMOC	CUBOS DE AREA COMUN	PROCESO	30%	B	
17	SAN IDELFONSO 65	CENTRO	CUAUHTEMOC	INFRAESTRUCTURA SANITARIA	TERMINADA	100%	A	
18	REPUBLICA DE VENEZUELA 77	CENTRO	CUAUHTEMOC	IMPERMEABILIZACION	TERMINADA	100%	A	
19	SAN CAMILITO 25	CENTRO	CUAUHTEMOC	IMPERMEABILIZACION	TERMINADA	100 %	B	NO CATALOGADO
20	MESONES 138	CENTRO	CUAUHTEMOC	IMPERMEABILIZACION	PROCESO	20%	A	
21	REPUBLICA DE PERU 32	CENTRO	CUAUHTEMOC	IMPERMEABILIZACION	TERMINADA	100%	A	CATALOGADA



GOBIERNO DE LA  
CIUDAD DE MÉXICO



# RIPUH- CUAUHTÉMOC

# LISTA PARCIAL PRELIMINAR 2020

NO.	PREDIO	COLONIA	ALCALDIA	PROYECTO	ESTATUS	PORCENTAJE DE AVANCE	PERÍMETRO	CATALOGACIÓN
22	EJE CENTRAL LAZARO CARDENAS 17	CENTRO	CUAUHTEMOC	IMPERMEABILIZACION	TERMINADA	100%	A	NO CATALOGADA
23	NEZAHUALCOYOTL 136	CENTRO	CUAUHTEMOC	IMPERMEABILIZACION	EN PROCESO	50%	B	NO CATALOGADA
24	JOSE JOAQUIN HERRERA 6	CENTRO	CUAUHTEMOC	INFRAESTRUCTURA HIDRAULICA		0%	B	NO CATALOGADA
25	REPUBLICA DE CHILE 47	CENTRO	CUAUHTEMOC	ESCALERAS		0%	A	NO CATALOGADA
26	REPUBLICA DE PARAGUAY 62	CENTRO	CUAUHTEMOC	IMPERMEABILIZACION		0%	A	NO CATALOGADA



# RIPUH- VENUSTIANO CARRANZA

# LISTA PARCIAL PRELIMINAR 2020

NO.	PREDIO	COLONIA	ALCALDIA	PROYECTO	ESTATUS	PORCENTAJE DE AVANCE	PERÍMETRO	CATALOGACIÓN
1	ROSARIO 32	CENTRO	VENUSTIANO CARRANZA	HERRERIA (ESCALERAS)	TERMINADA	100%	B	NO CATALOGADA
2	CORREGIDORA 148	CENTRO	VENUSTIANO CARRANZA	ESCALERAS	TERMINADA	100%	B	NO CATALOGADA
3	CORREGIDORA 140	CENTRO	VENUSTIANO CARRANZA	HERRERIA (ESCALERAS)	TERMINADA	100%	B	NO CATALOGADA
4	ANILLO DE CIRCUNVALACION 40	CENTRO	VENUSTIANO CARRANZA	INFRAESTRUCTURA HIDRAULICA, ALBAÑILERIA, IMPERMEABILIZACION Y PINTURA		0%	B	NO CATALOGADA
5	CANDELARIA DE LOS PATOS MANZANA 4	CENTRO	VENUSTIANO CARRANZA	CALLES Y ANDADORES	EN PROCESO	90%	B	NO CATALOGADA
6	JOAQUIN HERRERA 64	CENTRO	VENUSTIANO CARRANZA	ESCALERAS		0%	B	NO CATALOGADA





# RIPUH- VENUSTIANO CARRANZA

# LISTA PARCIAL PRELIMINAR 2020

NO.	PREDIO	COLONIA	ALCALDIA	PROYECTO	ESTATUS	PORCENTAJE DE AVANCE	PERÍMETRO	CATALOGACIÓN
7	ANILLO DE CIRCUNVACION 20	CENTRO	VENUSTIANO CARRANZA	ESTRUCTURAS		0%	A	NO CATALOGADA
8	LECUMBERRI 59	CENTRO	VENUSTANO CARRANZA	INFRAESTRUCTURA HIDRAULICA		0%	A	NO CATALOGADA
9	UNIDAD HABITACIONAL CANDELARIA DE LOS PATOS MANZANA I	MORELOS	VENUSTANO CARRANZA	HERRERIA	PROCESO	5%	B	NO CATALOGADA
10	UNIDAD HABITACIONAL CANDELARIA DE LOS PATOS MANZANA II	MORELOS	VENUSTIANO CARRANZA	INFRAESTRUCTURA SANITARIA		0%	B	NO CATALOGADA
.11	UNIDAD HABITACIONAL CANDELARIA DE LOS PATOS MANZANA III	MORELOS	VENUSTIANO CARRANZA	INFRAESTRUCTURA HIDRAULICA	TERMINADA	100%	B	NO CATALOGADA
12	CIRCUNVALACION 48	MORELOS	VENUSTIANO CARRANZA	PINTURA		0%	B	NO CATALOGADA



# RIPUH- VENUSTIANO CARRANZA

# LISTA PARCIAL PRELIMINAR 2020

NO.	PREDIO	COLONIA	ALCALDIA	PROYECTO	ESTATUS	PORCENTAJE DE AVANCE	PERÍMETRO	CATALOGACIÓN
13	4TA LECUMBERRI 60	MORELOS	VENUSTIANO CARRANZA	INFRAESTRUCTURA SANITARIA		0%	B	NO CATALOGADA
14	NACIONAL 44	MORELOS	VENUSTIANO CARRANZA	ESTRUCTURAS		0%	B	NO CATALOGADA
15	NACIONAL 32	MORELOS	VENUSTIANO CARRANZA	INFRAESTRUCTURA HIDRAULICA (TINACOS)	TERMINADA	100%	B	NO CATALOGADA
16	NACIONAL 52	MORELOS	VENUSTIANO CARRANZA	INFRAESTRUCTURA HIDRAULICA	TERMINADA	100%	B	NO CATALOGADA
17	VANEGAS ARROYO 30	MERCED	VENUSTIANO CARRANZA	IMPERMEABILIZACION		0%	B	NO CATALOGADA



GOBIERNO DE LA  
CIUDAD DE MÉXICO




ASOCIACIÓN DE  
CENTRO  
HISTÓRICO

# MAGNOLIA 90 - IMPERMEABILIZACIÓN

ANTES



DESPUES








GOBIERNO DE LA  
CIUDAD DE MÉXICO




ASOCIACIÓN DE  
CENTRO  
HISTÓRICO

# CERRADA DE LIBERTAD 6 - ESCALERAS

ANTES



DESPUES





## Programa para el Fomento y Mejoramiento de los Mercados Públicos de la Ciudad de México. 2020.

Ciudad de México a 12 de enero 2021

No.	Mercado	Monto Sedeco	Monto Alcaldía	Total	Avances de la obra	Avance reportado por Alcaldía
					%	
1	La Merced Mixcalco	\$10,000,000.00	\$8,356,048.80	\$18,356,048.80	93%	28/12/2020
2	Tepito Ropa y Telas (Granaditas)	\$9,648,922.80	\$6,432,615.05	\$16,081,537.85	90%	28/12/2020
3	Lagunilla Zona	\$5,000,000.00	\$5,596,196.89	\$10,596,196.89	98%	28/12/2020
4	Lagunilla San Camilito	\$1,238,437.20	\$825,624.80	\$2,064,062.00	92%	28/12/2020
<b>Total</b>		<b>\$25,887,360.00</b>	<b>\$21,210,485.54</b>	<b>\$47,097,845.54</b>		





GOBIERNO DE LA CIUDAD DE MÉXICO



# SEDECO



MESA DE TRABAJO INTERINSTITUCIONAL DE INFRAESTRUCTURA Y OBRAS

## Programa para el Fomento y Mejoramiento de los Mercados Públicos de la Ciudad de México. 2020.




### Mercado Merced Mixcalco : 24/sept/2020

Instalaciones existentes:

Estatus al 28 /dic/ 2020

**Avance del 93%**

Soportería, ductería, centros de carga, tableros, luminarias







GOBIERNO DE LA CIUDAD DE MÉXICO



# SEDECO



MESA DE TRABAJO INTERINSTITUCIONAL DE INFRAESTRUCTURA Y OBRAS

## Programa para el Fomento y Mejoramiento de los Mercados Públicos de la Ciudad de México. 2020.


### Mercado Merced Mixcalco : 24/sept/2020

Estatus al 28/dic/2020

#### Desmantelamientos de la Red eléctrica Existente

Avance del 93%

Transformador, cuarto eléctrico:



Drenaje en área de carga y descarga







GOBIERNO DE LA CIUDAD DE MÉXICO



# SEDECO



MESA DE TRABAJO INTERINSTITUCIONAL DE INFRAESTRUCTURA Y OBRAS

## Programa para el Fomento y Mejoramiento de los Mercados Públicos de la Ciudad de México. 2020.

Estatus al 28 /dic/2020

**Avance del 90%**

### Tepito Ropa y Telas (Granaditas): 18/sept/2020

Instalaciones Existentes y Reubicación Temporal de Tableros

Instalación eléctrica (tableros, soportería, ductería, luminarias)







GOBIERNO DE LA CIUDAD DE MÉXICO



# SEDECO



MESA DE TRABAJO INTERINSTITUCIONAL DE INFRAESTRUCTURA Y OBRAS

## Programa para el Fomento y Mejoramiento de los Mercados Públicos de la Ciudad de México. 2020.


### Mercado Lagunilla Zona : 24/sept/2020

Instalación eléctrica existente.

Estatus al 28/dic/2020

**Avance del 98%**

### Instalación de ductería y soportaría eléctrica, conductores:







GOBIERNO DE LA CIUDAD DE MÉXICO



# SEDECO



MESA DE TRABAJO INTERINSTITUCIONAL DE INFRAESTRUCTURA Y OBRAS

## Programa para el Fomento y Mejoramiento de los Mercados Públicos de la Ciudad de México. 2020.


### Mercado Lagunilla Zona : 24/sept/2020

Instalación de Ductería y soportaría Eléctrica

Estatus al 28/dic/2020

Tableros centro de carga:

Avance del 98%





GOBIERNO DE LA CIUDAD DE MÉXICO



# SEDECO



MESA DE TRABAJO INTERINSTITUCIONAL DE INFRAESTRUCTURA Y OBRAS

## Programa para el Fomento y Mejoramiento de los Mercados Públicos de la Ciudad de México. 2020.

**Mercado Lagunilla Zona :**

Estatus al 28/dic/2020

Transformador acometida:

**Avance del 98%**







GOBIERNO DE LA CIUDAD DE MÉXICO



# SEDECO



MESA DE TRABAJO INTERINSTITUCIONAL DE INFRAESTRUCTURA Y OBRAS

## Programa para el Fomento y Mejoramiento de los Mercados Públicos de la Ciudad de México. 2020.


Estatus al 28/dic/2020

**Avance del 92%**

### Lagunilla San Camilito: 26/oct/2020

Instalaciones existentes

### Cuarto eléctrico, tablero







GOBIERNO DE LA CIUDAD DE MÉXICO



# SEDECO



MESA DE TRABAJO INTERINSTITUCIONAL DE INFRAESTRUCTURA Y OBRAS

## Programa para el Fomento y Mejoramiento de los Mercados Públicos de la Ciudad de México. 2020.

Estatus al 28/dic/2020

**Avance del 92%**

**Lagunilla San Camilito: 26/oct/2020**

Acometida

Acometida







GOBIERNO DE LA CIUDAD DE MÉXICO

AUTORIDAD DEL CENTRO HISTÓRICO



MESA DE TRABAJO INTERINSTITUCIONAL DE INFRAESTRUCTURA Y OBRAS

# ADIP



## INFRAESTRUCTURA INMERSIONADA EN LA VIALIDAD

### META

TRAYECTORIA	ML
RED TRONCAL	18009.09
RED DISTRIBUCIÓN	5082.12
RADIALES Y ACOMETIDAS	4103.8



**90 %** DE AVANCE





GOBIERNO DE LA CIUDAD DE MÉXICO

AUTORIDAD DEL CENTRO HISTÓRICO



MESA DE TRABAJO INTERINSTITUCIONAL DE INFRAESTRUCTURA Y OBRAS


# ADIP



## INFRAESTRUCTURA INMERSIONADA EN LA VIALIDAD

### META

TRAYECTORIA	ML
RED TRONCAL	26418
RED DISTRIBUCIÓN	8632
RADIALES Y ACOMETIDAS	10736



# 70 % DE AVANCE



Indicador	Línea base	Periodicidad	Semana del 28/12 al 11/01	Próximo reporte
No. cámaras con falla o intermitencia			<b>30 cámaras</b>	
Número de cámaras habilitadas del Programa Mi C911e	Línea base (266 cámaras en 133 sitios)	Quincenal	<b>184 cámaras en 92 sitios.</b>	26 de Enero
Número de obras de mantenimiento y/o reparación de atención a la infraestructura			<b>0 2 cámaras en 02 sitios</b>	

NOTA: Los datos proporcionados son extraídos de los **Reportes de mesa de ayuda de C5**

# SSC-TRÁNSITO (SEMÁFOROS Y CÁMARAS)

Tema	Unidad de medida	Periodicidad	1 al 11 /01	Próximo reporte
Semáforos	Número de semáforos con mantenimiento preventivo	Quincenal	0	25 de enero
	Número de semáforos con mantenimiento correctivo		31	
Cámaras	Número de cámaras con mantenimiento preventivo		0	
	Número de cámaras con mantenimiento correctivo		0	

# SSC-SCT-DSOT

**Mantenimiento:** Mantenimiento de la Red Semafórica y Cámaras de Transito del Centro Histórico.

**Descripción:** son todas las acciones que tienen como objetivo preservar la infraestructura con la se cuenta o restaurarla a un estado en el cual pueda llevar a cabo alguna función designado, requiriendo la necesidad de rehabilitar o sustituir el equipo para poder continuar haciendo uso de él. evitando demoras en tiempo de recorrido así como daños materiales y humanos.

INFRAESTRUCTURA SEMAFORICA	
INTERSECCIONES	
SISTEMA	
CENTRALIZADO	149
SISTEMA AISLADO	13
INFRAESTRUCTURA DE RED DE CAMARAS DE TRANSITO	
	10



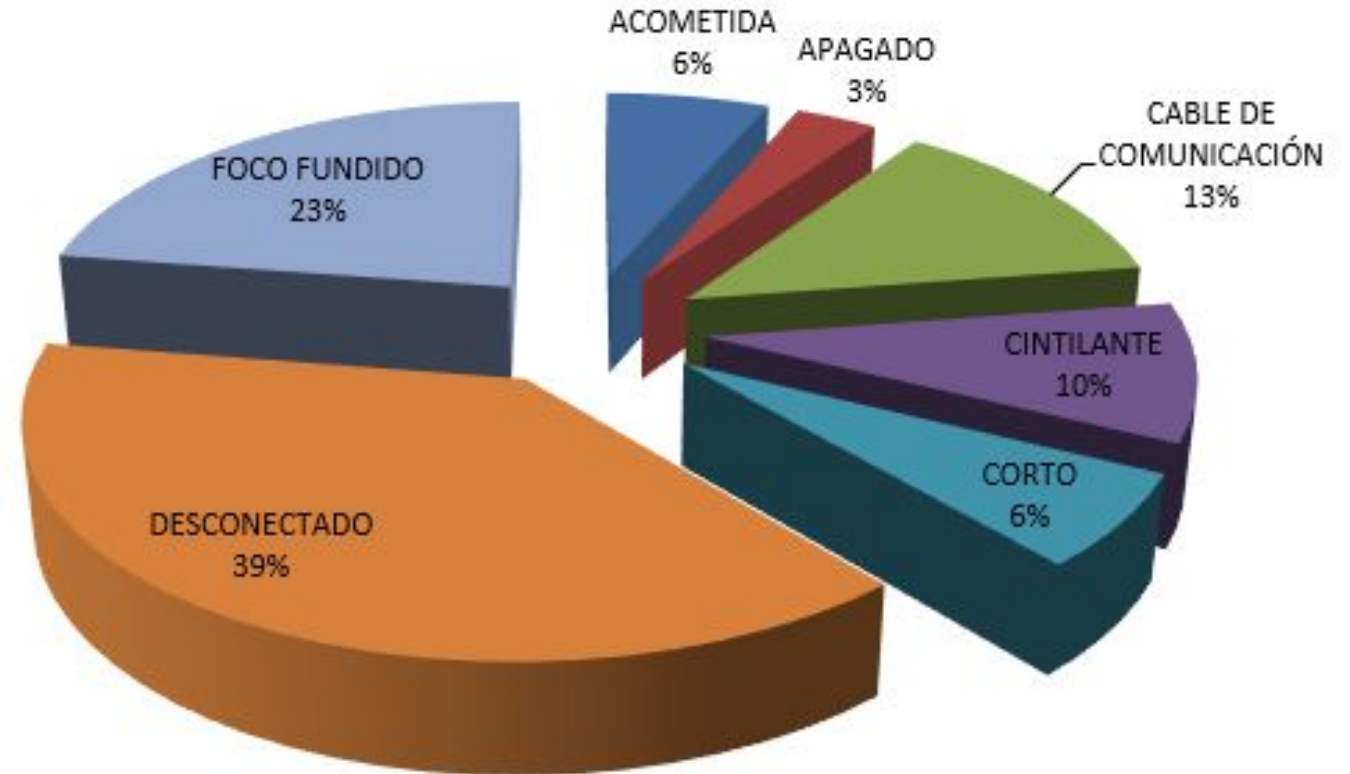


# SSC-SCT-DSOT

## CORRECTIVO

ACOMETIDA	2
APAGADO	1
CABLE DE COMUNICACIÓN	4
CINTILANTE	3
CORTO	2
DESCONECTADO	12
FOCO FUNDIDO	7
<b>TOTAL GENERAL</b>	<b>31</b>

## MANTENIMIENTO CORRECTIVO





GOBIERNO DE LA  
CIUDAD DE MÉXICO

SECRETARÍA DE  
CULTURA Y  
PATRIMONIO  
HISTÓRICO



MESA DE TRABAJO INTERINSTITUCIONAL  
DE INFRAESTRUCTURA Y OBRAS

Reportes

**Turnos e incidencias urbanas**

Asuntos generales

Acuerdos

Asistencia

**\*Corte de Transmisión\***



# Matriz de seguimiento a turnos



DEPENDENCIA	ESTATUS		
Dependencia	Atendido	Pendiente	Total general
Al. Cuauhtémoc	2		2
SACMEX		1	1
SOS-DGSUS	1		1
<b>Total general</b>	<b>3</b>	<b>1</b>	<b>4</b>





# SEGUIMIENTO A TURNOS

## Derivados de la 26ta. Mesa del 29-12-2020

### Atendidos



FECHA DE REPORTE	SOLICITANTE	SOLICITUD	ATIENDE	ESTATUS	EVIDENCIA	OBSERVACIONES
29/12/2020	ACH	Se informe sobre la calendarización para atender las incidencias pendientes de Barrio Adentro	Al. Cuauhtémoc	Atendido		La Alcaldía informará en cada sesión de la Mesa la atención a las incidencias de acuerdo a sus recursos materiales
29/12/2020	FCH	Apoyo en la poda de árboles que interfieren con la obra de República de Honduras No.1 Centro Cultural Indígena	Al. Cuauhtémoc	Atendido		
29/12/2020	ACH	Apoyo en el riego de Plaza las Vizcainas	SOS-DGSUS	Atendido		



# SEGUIMIENTO A TURNOS

## Derivados de la 26ta. Mesa del 29-12-2020

### Pendientes



FECHA DE REPORTE	SOLICITANTE	SOLICITUD	ATIENDE	ESTATUS	EVIDENCIA	OBSERVACIONES
29/12/2020	ACH	Se realice la reparación de la atarjea rota de la calle de Roldán entre Misioneros y Ramón Corona	SACMEX	Pendiente		<p>Como primer avance de trabajo se realizó el sondeo y limpieza de 60 ML de atarjea de diámetro 0.38M, 2 Pozos de Visita, extracción de 0.25 m3 de azolve.</p> <p>Queda pendiente reparación de atarjea que se identificó rota</p>



# Matriz de seguimiento a Incidencias Urbanas



Matriz IUCH	Estatus			Total general
	Dependencia	Atendido	Pendiente	
ACH	36	4		40
Al. Cuauhtémoc	46	5		51
Al. Venustiano Carranza	1			1
C5	2			2
CFE	160	26		186
CIS	10	2		12
SACMEX	129	3	1	133
SEDEMA	3			3
SGIRyPC	1			1
SOS-AP	73			73
SOS-DGOIV	24	2	1	27
SOS-DGSUS	6			6
TELMEX	31			31
Tránsito	30	1		31
<b>Total general</b>	<b>552</b>	<b>43</b>	<b>2</b>	<b>597</b>





GOBIERNO DE LA  
CIUDAD DE MÉXICO

SECRETARÍA DE  
CULTURA Y  
PATRIMONIO  
HISTÓRICO

# Atención VIPPSC Del 29-12-20 al 11-01-21 Incidencias Atendidas



MESA DE TRABAJO INTERINSTITUCIONAL  
DE INFRAESTRUCTURA Y OBRAS

VIPPSC	SOLICITUD	UBICACIÓN	ENTRE CALLE	Y CALLE	FOTOGRAFÍA ANTES	FOTOGRAFÍA DESPUÉS	ATIENDE	ESTATUS
VIPP 2 Callejón del 57 Plaza de la Concepción	Revisión de semáforo	ALLENDE	BELISARIO DOMINGUEZ				Tránsito	Atendido
VIPP 3 Santo Domingo	Falta tapa de registro	REPÚBLICA DE VENEZUELA	REPÚBLICA DE ARGENTINA	REPÚBLICA DE BRASIL			SACMEX	Atendido



# Atención VIPPSC Del 29-12-20 al 11-01-21 Incidencias Atendidas







VIPPSC	SOLICITUD	UBICACIÓN	ENTRE CALLE	Y CALLE	FOTOGRAFÍA DESPUÉS	ATIENDE	ESTATUS
VIPP 3 Santo Domingo	Falla en el suministro de energía eléctrica	REPÚBLICA DE BRASIL	REPÚBLICA DE PARAGUAY	REPÚBLICA DE ECUADOR		CFE	Atendido
VIPP 6 Antigua Merced Mixcalco	Falla en el suministro de energía eléctrica	LEONA VICARIO	LECUMBERRI	JOSÉ JOAQUIN HERRERA		CFE	Atendido
VIPP 7 Vizcainas Corredor Cultural Regina	Falla en el suministro de energía eléctrica	SAN JERÓNIMO	BOLÍVAR	20 DE NOVIEMBRE		CFE	Atendido
VIPP 5 Zocalo	Falla en alumbrado público	CORREO MAYOR	CORREGIDORA	SOLEDAD		SOS-AP	Atendido



# Atención VIPPSC Del 29-12-20 al 11-01-21 Incidencias Atendidas



VIPPSC	SOLICITUD	UBICACIÓN	ENTRE CALLE	FOTOGRAFÍA ANTES	FOTOGRAFÍA DESPUÉS	ATIENDE	ESTATUS
VIPP 7 Vizcainas Corredor Cultural Regina	Falta tapa de coladera	SAN JERÓNIMO	BOLÍVAR			SACMEX	Atendido
VIPP 8 San Pablo	Desazolve	SAN PABLO	SANTO TOMÁS			SACMEX	Atendido





# Atención VIPPSC Del 29-12-20 al 11-01-21 Incidencias en proceso



VIPPSC	SOLICITUD	UBICACIÓN	ENTRE CALLE	FOTOGRAFÍA ANTES	FOTOGRAFÍA DESPUÉS	ATIENDE	ESTATUS	OBSERVACIONES
VIPP 1 Santa María la Redonda	Poste de luminaria derribado	RIVA PALACIO	VIOLETA			SOS-DGOIV	Proceso	Se retiro el poste, se programa la sustitución
VIPP 3 Santo Domingo	Fuga de agua potable	REPÚBLICA DE PARAGUAY	COMONFORT			SACMEX	Proceso	Se inició la atención el lunes 11, se continúan los trabajos el día de hoy martes 12



# Atención VIPPSC Del 29-12-20 al 11-01-21 Incidencias pendientes



VIPPSC	SOLICITUD	UBICACIÓN	ENTRE CALLE	FOTOGRAFÍA ANTES	ATIENDE	ESTATUS
VIPP 5 Zocalo	Falta tapa de registro	VENUSTIANO CARRANZA	CORREO MAYOR		CFE	Pendiente
VIPP 2 Callejón del 57 Plaza de la Concepción	Tapa de registro en mal estado	REPÚBLICA DE HONDURAS	CALLEJÓN DE LA AMARGURA		CFE	Pendiente
VIPP 6 Antigua Merced Mixcalco	Falta tapa de coladera	REPÚBLICA DE EL SALVADOR	CIRCUNVALACION		SACMEX	Pendiente
VIPP 8 San Pablo	Revisión de semáforo desalineado	REGINA	LAS CRUCES		Tránsito	Pendiente



# BARRIO ADENTRO

## Matriz de seguimiento



Dependencia	Estatus			Total
	Atendido	Proceso	Pendiente	
Autoridad del Centro Histórico	4	1	13	18
Alcaldía Cuauhtémoc	5		33	38
CFE	5		9	14
C5			1	1
SACMEX			6	6
SOS-DGOIV			5	4
CIS			1	1
TELMEX			1	1
<b>Total general</b>	<b>14</b>	<b>1</b>	<b>69</b>	<b>84</b>





# BARRIO ADENTRO

## Incidencias atendidas

Del 29-12-20 al 11-01-21



CLAVE	POLÍGONO	SOLICITUD	ATIENDE	ANTES	DESPUÉS	ESTATUS
TBA-051	Centro I	Reparación de rejilla en República de Honduras entre República de Chile y Altuna	CFE			Atendido
TBA-053	Centro I	Retiro de tocón en República de Cuba entre Brasil y Palma	ACH			Atendido
TBA-054	Centro I	Retiro de tocón en República de Cuba entre Brasil y Palma	ACH			Atendido



# BARRIO ADENTRO

## Incidencias atendidas

Del 29-12-20 al 11-01-21



CLAVE	POLÍGONO	SOLICITUD	ATIENDE	ANTES	DESPUÉS	ESTATUS
TBA-055	Centro I	Retiro de tocón en República de Cuba entre Brasil y Palma	ACH			Atendido
TBA-056	Centro I	Retiro de tocón en República de Cuba entre Brasil y Palma	ACH			Atendido



# BARRIO ADENTRO

## Incidencias atendidas

Del 29-12-20 al 11-01-21



CLAVE	POLÍGONO	SOLICITUD	ATIENDE	ANTES	DESPUÉS	ESTATUS
TBA-060	Centro I	Reparación de banquetas en República de Paraguay entre Brasil y Argentina	Alcaldía Cuauhtémoc			Atendido
TBA-061	Centro I	Reparación de banquetas en República de Paraguay entre Brasil y Argentina	Alcaldía Cuauhtémoc			Atendido
TBA-062	Centro I	Reparación de banquetas en República de Paraguay entre Brasil y Argentina	Alcaldía Cuauhtémoc			Atendido





# BARRIO ADENTRO

## Incidencias atendidas

Del 29-12-20 al 11-01-21



CLAVE	POLÍGONO	SOLICITUD	ATIENDE	ANTES	DESPUÉS	ESTATUS
TBA-066	Centro I	Reparación de tapa de registro en República de Ecuador entre Brasil y Palma Norte	CFE			Atendido
TBA-070	Centro I	Reparación de tapa de registro en República de Ecuador entre Allende y San Camilito	CFE			Atendido







# BARRIO ADENTRO

## Incidencias atendidas

Del 29-12-20 al 11-01-21



CLAVE	POLÍGONO	SOLICITUD	ATIENDE	ANTES	DESPUÉS	ESTATUS
TBA-083	Centro I	Reparación de banqueta en República de Colombia entre Argentina y Brasil	Alcaldía Cuauhtémoc			Atendido
TBA-084	Centro I	Reparación de banqueta en República de Colombia entre Argentina y Brasil	Alcaldía Cuauhtémoc			Atendido



# BARRIO ADENTRO

## Incidencias en proceso



CLAVE	FECHA DE REPORTE	POLÍGONO	SOLICITUD	ATIENDE	DESPUÉS	ESTATUS
TBA-003	30/11/2020	SMR-Guerrero	Colocación de matafilos en cantos de arriates de jardineras	ACH		Proceso






# BARRIO ADENTRO

## Incidencias pendientes



CLAVE	POLÍGONO	SOLICITUD	ATIENDE	ANTES
TBA-013	SMR-Guerrero	Reparación de banqueta estampada en Degollado entre Reforma y Luis Ogazón	Alcaldía Cuauhtémoc	
TBA-014	SMR-Guerrero	Retiro de tocón en Degollado entre Reforma y Luis Ogazón	Alcaldía Cuauhtémoc	
TBA-015	SMR-Guerrero	Registro de CFE en mal estado en Magnolia entre Lerdo y Soto	CFE	
TBA-016	SMR-Guerrero	Registro de CFE en mal estado en Magnolia entre Lerdo y Soto	CFE	
TBA-017	SMR-Guerrero	Registro de CFE en mal estado en Magnolia entre Lerdo y Soto	CFE	



# BARRIO ADENTRO

## Incidencias pendientes



CLAVE	POLÍGONO	SOLICITUD	ATIENDE	ANTES
TBA-018	SMR-Guerrero	Registro de tocón en Magnolia entre Lerdo y Soto	Alcaldía Cuauhtémoc	
TBA-019	SMR-Guerrero	Retiro de tirón en Degollado entre Galeana y Camelia	Alcaldía Cuauhtémoc	
TBA-020	SMR-Guerrero	Registro de CFE en mal estado en Degollado entre Galeana y Camelia	CFE	
TBA-021	SMR-Guerrero	Retiro de tocón en Degollado entre Galeana y Camelia	Alcaldía Cuauhtémoc	
TBA-022	SMR-Guerrero	Registro de CFE en mal estado en Degollado entre Galeana y Camelia	Alcaldía Cuauhtémoc	



# BARRIO ADENTRO

## Incidencias pendientes



CLAVE	POLÍGONO	SOLICITUD	ATIENDE	ANTES
TBA-023	SMR-Guerrero	Retiro de tocón en Magnolia entre Soto y Zarco	Alcaldía Cuauhtémoc	
TBA-024	SMR-Guerrero	Reparación de banqueta en Galeana entre Soto y Zarco	Alcaldía Cuauhtémoc	
TBA-025	SMR-Guerrero	Reparación de banqueta en Moctezuma entre Zarco y Soto	Alcaldía Cuauhtémoc	
TBA-026	SMR-Guerrero	Registro en mal estado en Moctezuma entre Zarco y Soto	Alcaldía Cuauhtémoc	
TBA-027	SMR-Guerrero	Renivelación de caja de válvulas en Moreno entre Soto y Zarco	SACMEX	





# BARRIO ADENTRO

## Incidencias pendientes



CLAVE	POLÍGONO	SOLICITUD	ATIENDE	ANTES
TBA-028	SMR-Guerrero	Renivelación de caja de válvulas en Moreno entre Soto y Zarco	Alcaldía Cuauhtémoc	
TBA-029	SMR-Guerrero	Reparación de banqueta en Lerdo entre Mosqueta y Moctezuma	Alcaldía Cuauhtémoc	
TBA-030	SMR-Guerrero	Reparación de banqueta en Lerdo entre Reforma y Moctezuma	Alcaldía Cuauhtémoc	
TBA-031	SMR-Guerrero	Retiro de tocón en Moctezuma entre Soto y Lerdo	Alcaldía Cuauhtémoc	
TBA-032	SMR-Guerrero	Reparación de banqueta en Moctezuma entre Lerdo y Galeana	Alcaldía Cuauhtémoc	



# BARRIO ADENTRO

## Incidencias pendientes



CLAVE	POLÍGONO	SOLICITUD	ATIENDE	ANTES
TBA-033	SMR-Guerrero	Bacheo en arroyo vehicular en Violeta entre Soto y Zarco	Alcaldía Cuauhtémoc	
TBA-034	SMR-Guerrero	Reparación de banqueta en Violeta entre Soto y Zarco	Alcaldía Cuauhtémoc	
TBA-035	SMR-Guerrero	Bache en arroyo vehicular en Violeta entre Soto y Zarco	Alcaldía Cuauhtémoc	
TBA-036	SMR-Guerrero	Reparación de banqueta y registro en Violeta entre Soto y Zarco	Alcaldía Cuauhtémoc	
TBA-037	SMR-Guerrero	Reparación de banqueta en Calle Soto entre Reforma y Mina	Alcaldía Cuauhtémoc	



# BARRIO ADENTRO

## Incidencias en proceso



CLAVE	POLÍGONO	SOLICITUD	ATIENDE	ANTES
TBA-038	SMR-Guerrero	Registro en mal estado en Zarco entre Eje 1 Norte y Degollado	Alcaldía Cuauhtémoc	
TBA-039	SMR-Guerrero	Registro de CFE en mal estado en Zarco entre Moctezuma y Eje 1 Guerrero	CFE	
TBA-040	SMR-Guerrero	Registro de CFE en mal estado en Zarco entre Moctezuma y Eje 1 Guerrero	CFE	
TBA-041	SMR-Guerrero	Registro en mal estado en Zarco entre Moreno y Magnolia	Alcaldía Cuauhtémoc	
TBA-042	SMR-Guerrero	Registro en mal estado en Zarco entre Moreno y Magnolia	CFE	











# BARRIO ADENTRO

## Incidencias pendientes








CLAVE	POLÍGONO	SOLICITUD	ATIENDE	ANTES	ESTATUS
TBA-043	Centro I	Colocación de bolardos en Belisario Domínguez entre Brasil y Palma	ACH		Pendiente
TBA-044	Centro I	Renivelación de tapa de registro en Belisario Domínguez entre Brasil y Palma	CFE		Pendiente
TBA-045	Centro I	Reparación de banqueta con loseta tipo recinto en Belisario Domínguez entre Palma e Isabel la Católica	ACH		Pendiente
TBA-046	Centro I	Reparación de arroyo vehicular estampado en Belisario Domínguez entre Palma e Isabel la Católica	ACH		Pendiente
TBA-047	Centro I	Renivelación de registro en Belisario Domínguez entre Palma e Isabel la Católica	CFE		Pendiente
TBA-048	Centro I	Reparación de arroyo vehicular estampado en Belisario Domínguez entre Bolívar e Isabel la Católica	ACH		Pendiente



# BARRIO ADENTRO

## Incidencias pendientes



CLAVE	POLÍGONO	SOLICITUD	ATIENDE	ANTES	ESTATUS
TBA-049	Centro I	Reparación de rejilla tipo Irving en Belisario Domínguez entre Bolívar e Isabel la Católica	SACMEX		Pendiente
TBA-050	Centro I	Reparación de arroyo vehicular estampado en Belisario Domínguez entre Bolívar y el Callejón del 57	ACH		Pendiente
TBA-051	Centro I	Reparación de banqueta en República de Perú entre Eje Central y Callejón Montero	ACH		Pendiente
TBA-052	Centro I	Renivelación de caja de válvulas en República de Honduras entre Allende y República de Chile	SACMEX		Pendiente
TBA-053	Centro I	Reparación de banqueta en República de Honduras entre Allende y República de Chile	ACH		Pendiente



# BARRIO ADENTRO

## Incidencias pendientes



CLAVE	POLÍGONO	SOLICITUD	ATIENDE	ANTES	ESTATUS
TBA-055	Centro I	Reparación de bache en arroyo vehicular con asfalto en República de Honduras entre Brasil y Argentina	Alcaldía Cuauhtémoc		Pendiente
TBA-060	Centro I	Reparación de banqueteta en Juan Álvarez entre Allende y Callejón de la Vaquita	Alcaldía Cuauhtémoc		Pendiente





GOBIERNO DE LA  
CIUDAD DE MÉXICO

SECRETARÍA DE  
CULTURA Y  
PATRIMONIO  
HISTÓRICO

# BARRIO ADENTRO

## Incidencias pendientes



MESA DE TRABAJO INTERINSTITUCIONAL  
DE INFRAESTRUCTURA Y OBRAS

CLAVE	POLÍGONO	SOLICITUD	ATIENDE	ANTES	ESTATUS
TBA-061	Centro I	Tapa de registro faltante en República de Paraguay entre Comonfort y Palma Norte	ACH		Pendiente
TBA-062	Centro I	Retiro de tocón en República de Paraguay entre Comonfort y Palma Norte	ACH		Pendiente
TBA-066	Centro I	Bacheo en arroyo vehicular en República de Ecuador y Argentina	Alcaldía Cuauhtémoc		Pendiente



# BARRIO ADENTRO

## Incidencias pendientes



CLAVE	POLÍGONO	SOLICITUD	ATIENDE	ANTES	ESTATUS
TBA-067	Centro I	Reparación de banqueta en República de Ecuador entre Callejón de Ecuador y Brasil	Alcaldía Cuauhtémoc		Pendiente
TBA-068	Centro I	Retiro de tocón en República de Ecuador entre Brasil y Palma Norte	ACH		Pendiente
TBA-069	Centro I	Reparación de tapa de registro en República de Ecuador entre Brasil y Palma Norte	CFE		Pendiente
TBA-070	Centro I	Retiro de tocón en República de Ecuador entre Palma Norte y Comonfort	ACH		Pendiente
TBA-071	Centro I	Bacheo en arroyo vehicular en República de Ecuador entre Palma Norte y Comonfort	Alcaldía Cuauhtémoc		Pendiente
TBA-072	Centro I	Bacheo en arroyo vehicular en República de Ecuador entre Comonfort y Allende	Alcaldía Cuauhtémoc		Pendiente



# BARRIO ADENTRO

## Incidencias pendientes



CLAVE	POLÍGONO	SOLICITUD	ATIENDE	ANTES	ESTATUS
TBA-073	Centro I	Reparación de tapa de registro en República de Ecuador entre Allende y San Camilito	CFE		Pendiente
TBA-074	Centro I	Retiro de tocón en República de Ecuador entre Allende y San Camilito	ACH		Pendiente
TBA-075	Centro I	Renivelación de caja de válvulas en República de Ecuador entre Allende y San Camilito	SACMEX		Pendiente
TBA-076	Centro I	Reparación de tapa de registro en República de Ecuador entre San Camilito y Eje Central	CFE		Pendiente
TBA-077	Centro I	Reparación de arroyo vehicular con asfalto en calle Órgano esquina Eje Central	Alcaldía Cuauhtémoc		Pendiente
TBA-078	Centro I	Reparación de banquetta en calle Libertad entre Eje Central y Allende	Alcaldía Cuauhtémoc		Pendiente





# BARRIO ADENTRO

## Incidencias pendientes



CLAVE	POLÍGONO	SOLICITUD	ATIENDE	ANTES	ESTATUS
TBA-079	Centro I	Reparación de arroyo vehicular con asfalto en calle Libertad entre Eje Central y Allende	Alcaldía Cuauhtémoc		Pendiente
TBA-080	Centro I	Reparación de tapa de coladera en calle Libertad entre Eje Central y Allende	SACMEX		Pendiente
TBA-081	Centro I	Reparación de banqueteta en calle Libertad entre Eje Central y Allende	Alcaldía Cuauhtémoc		Pendiente
TBA-082	Centro I	Renivelación de tapa de registro en calle Libertad esquina Allende	Telmex		Pendiente
TBA-083	Centro I	Renivelación de caja de válvulas en calle Libertad esquina Comonfort	SACMEX		Pendiente
TBA-084	Centro I	Retiro de tocón en calle Libertad entre Palma Norte y Peralvillo	ACH		Pendiente



# BARRIO ADENTRO

## Incidencias pendientes



CLAVE	POLÍGONO	SOLICITUD	ATIENDE	ANTES	ESTATUS
TBA-085	Centro I	Reparación de banqueta en calle Libertad entre Palma Norte y Peralvillo	Alcaldía Cuauhtémoc		Pendiente



GOBIERNO DE LA  
CIUDAD DE MÉXICO

SECRETARÍA DE  
CULTURA Y  
PATRIMONIO  
HISTÓRICO



MESA DE TRABAJO INTERINSTITUCIONAL  
DE INFRAESTRUCTURA Y OBRAS

Reportes

Turnos e incidencias urbanas

Mesas de trabajo

**Asuntos generales**

Acuerdos

Asistencia

**\*Corte de Transmisión\***





GOBIERNO DE LA  
CIUDAD DE MÉXICO

SECRETARÍA DE  
CULTURA Y PATRIMONIO  
CENTRO  
HISTÓRICO



MESA DE TRABAJO INTERINSTITUCIONAL  
DE INFRAESTRUCTURA Y OBRAS

Reportes

Turnos e incidencias urbanas

Mesas de trabajo

Asuntos generales

**Acuerdos**

**Asistencia**

**\*Se reanuda transmisión  
en vivo\***

CIUDAD INNOVADORA  
Y DE DERECHOS

“2020, año de Leona Vicario, Benemérita Madre de la Patria”



## ACUERDOS

- ❑ **CONAVI** solicita a SACMEX apoyo en revisión de conexión de drenaje de Soledad 45
- ❑ **CONAVI** solicita a INBAL apoyo en gestión de avance de permisos en tres predios catalogados por la instancia en los que realizará obra
- ❑ **CONAVI** solicita a SEDUVI apoyo en gestión de permisos en ocho predios en los que realizará obra
- ❑ **Metrobús** solicita a SOS apoyo en el balizamiento de su carril confinado de la línea 4
- ❑ **ACH** solicita a SACMEX apoyo en revisión de conexión de drenaje de Obraje 3.
- ❑ **Metrobús** solicita a la Autoridad del Centro Histórico apoyo en los temas referidas a las obras en Balderas que lleva a cabo SOS.



GOBIERNO DE LA  
CIUDAD DE MÉXICO

SECRETARÍA DE  
CULTURA Y  
PATRIMONIO  
HISTÓRICO



MESA DE TRABAJO INTERINSTITUCIONAL  
DE INFRAESTRUCTURA Y OBRAS

# PRÓXIMA SESIÓN

26 de enero de 2021

## A las 10:30 horas

**\*Transmisión en vivo\***

CIUDAD INNOVADORA  
Y DE DERECHOS

“2020, año de Leona Vicario, Benemérita Madre de la Patria”