



MESA INTERINSTITUCIONAL DE INFRAESTRUCTURA

XIV SESIÓN. Julio

12 de julio de 2022

Orden del día

Reportes institucionales

Turnos

Incidencias urbanas

Asuntos generales

Acuerdos



Reportes Institucionales



Autoridad del Centro Histórico

Autoridad del Centro Histórico | Indicadores

Estrategia	Indicador	Reporte al 8 de julio de 2022	U. Medida	Periodicidad	Próximo reporte
Atención de incidencias	01) Atención de incidencias de infraestructura del perímetro de la ACH	158	incidencias atendidas	quincenal	22 de julio de 2022
Justicia Cívica	02) Atención parques, plazas o áreas verdes apoyo de Justicia Cívica y Reinserción Social	4	jornadas		
Eliminación de grafiti	03) Metros cuadrados retirados	12	unidades		
Riego de áreas verdes	04) Riego áreas verdes - Vecinos				
	05) Riego áreas verdes - ACH		atenciones		
	06) Riego áreas verdes - ACH-DGSUS				
	07) Riego áreas verdes - SEDEMA				
	08) Riego áreas verdes - Al. Cuauhtémoc				

Autoridad del Centro Histórico | Obras menores

República de Guatemala
 Leandro Valle
 Plaza de la Aguilita
 Lerdo
 Plaza del Empedradillo
 5 de Febrero
 Plaza Garibaldi
 Eje Central
 República de Perú
 Belisario Domínguez
 Abasolo

Los trabajos realizados consistieron en **reparación de una tapa de registro** en República de Guatemala entre República de Brasil y República de Argentina, **reparación de una tapa de registro** en Leandro Valle, **renivelación y ajuste de dos biciestacionamientos** en Plaza de la Aguilita, **colado de 83.20 m2 de piso de concreto, construcción de 2 arriates y acarreo de 1.5 m3** en Lerdo esquina Luna, **reparación de una tapa de registro, colocación de 1 pieza de recinto en piso y 2 piezas de dren** en Plaza del Empedradillo, **colocación de un tambo para recuperación de aceite quemado** en 5 de Febrero No. 49, **reparación de 6.00 m2 de piso** en Plaza Garibaldi, **reposición de 40 piezas de rejilla de dren** en Eje Central entre Tacuba y Donceles, **retiro de 2 bolardos** en República de Perú esquina Allende, **colocación de 2 bolardos** en Belisario Domínguez entre Allende y República de Chile, **balizado de 13 m2 de paso peatonal y 20 ml de guarnición** en Abasolo entre Estrella y Luna, **reposición de 7 piezas de lámina de muro** en Plaza Tlaxcoaque.



Autoridad del Centro Histórico | Gráficos de obras menores



Retiro de 2 bolardos en República de Perú casi esquina Allende

Construcción de pisos y arriates en escuela Primaria Italia

Reparación de piso en Plaza Garibaldi

Autoridad del Centro Histórico | Mantenimiento con apoyo de infractores de Justicia Cívica y Reinserción Social



Limpeza y poda de áreas verdes en Jardín del Obispo, Jardín Allende, así como la limpieza de ventanas arqueológicas en República de Argentina, con apoyo de 12 infractores de Justicia Cívica, 28 de junio de 2022



Limpeza de áreas verdes en Plaza Loreto y Plaza Santísima, así como limpieza de escultura de Ho Chi Min y retiro de grafiti en Plaza Libertad de los Pueblos, con apoyo de 16 infractores de Justicia Cívica, 30 de junio de 2022



Atención de limpieza de áreas verdes en Plaza Vizcainas, con apoyo de 10 infractores de Justicia Cívica, 5 de julio de 2022



Atención de limpieza de áreas verdes en Plaza San Miguel, poda de jardinería en Bolívar esquina Venustiano Carranza y limpieza de ventanas arqueológicas en República de Argentina, con apoyo de 14 personas de Reinserción Social, 7 de julio de 2022

Alcaldía Cuauhtémoc



Al. Cuauhtémoc | Indicadores

Estrategia	Indicador	Reporte al 8 de julio de 2022	U. Medida	Periodicidad	Próximo reporte
Hidráulico	Número de litros de agua potable suministrados	10,000	litros	quincenal	22 de julio de 2022
Drenaje	Sondeo de albañal pluvial	0	metros lineales		
	Reparación de fuga de agua	1	fugas		
Residuos	Recolección orgánica domiciliaria y barrido	791.12	toneladas		
	Recolección inorgánica domiciliaria y barrido	1,805.56	toneladas		
	Recolección en tiraderos clandestinos	1,058.96	toneladas		
	Número de kilómetros de barrido diario	283	kilómetros		

Al. Cuauhtémoc | Indicadores

Estrategia	Indicador	Reporte al 10 de junio de 2022	U. Medida	Periodicidad	Próximo reporte
Alumbrado	Número de luminarias reparadas en vías secundarias	3	piezas	quincenal	22 de julio 2022
	Cambio de lámparas	4	piezas		
	Número de reconexiones de circuito	2	piezas		
Parques y jardines	Número de metros cuadrados de riego	1,550	metros cuadrados		
	Número de metros cuadrados de poda de pasto	400	metros cuadrados		
	Cultivo	50	metros cuadrados		
	Poda de seto	167	metros lineales		
Arbolado Urbano	Poda de árbol	0	piezas		

11

Al. Cuauhtémoc | Indicadores

N°	LUGAR DEL SERVICIO		SERVICIO	RESPUESTA	FECHA DE REALIZACIÓN	
1	REVILLAGIGEDO		ARTÍCULO 123 Y VICTORIA	REP. ALUMBRADO PÚBLICO	SE REPUSO LÍNEAS DE ALIMENTACIÓN EN POSTES UNA ÁREA Y OTRA DE REGISTRO, UTILIZANDO 100 MTS. DE CABLE No. 8, 1 CONTACTOR DE REUSO, 1 FOTOCELDA A 220 V. DE REUSO Y 1 CINTA	24-jun-22
2	PEÑA Y PEÑA	2		REP. ALUMBRADO PÚBLICO	SE REVISÓ ALUMBRADO EN SERVICIO	24-jun-22
3	2° CALLEJÓN DE GIRÓN	23-B		REP. ALUMBRADO PÚBLICO	SE REQUIERE REPARAR TRANSFORMADOR DE CFE	24-jun-22
4	BUEN TONO	8	CDA. DE ERNESTO PUGIBET Y DELICIAS	REP. ALUMBRADO PÚBLICO	SE REPARO LUMINARIO TIPO VENUS DE 140 W.A.M. COMPLETO DE REUSO Y SE REPUSÓ LÍNEA DE ALIMENTACIÓN EN POSTE UTILIZANDO 40 MTS. DE CABLE N° 8	24-jun-22
5	PLAZA DE LA CIUDADELA-EMILIO DONDÉ			RECONECTO TOMA DE CORRIENTE	SE RECONECTO TOMA DE CORRIENTE A 110 V A POTENCIAL DE CFE	26-jun-22
6	JESÚS MARÍA			REP. ALUMBRADO PÚBLICO	SE REPARÓ LUMINARIO CAMBIANDO LÁMPARA DE 150 W.A.M. DE REUSO	26-jun-22

12

Al. Cuauhtémoc | Indicadores

N°	LUGAR DEL SERVICIO			SERVICIO	RESPUESTA	FECHA DE REALIZACIÓN
7	ERNESTO PUGIBET	47	LUIS MOYA Y REVILLAGIGEDO	REP. ALUMBRADO PÚBLICO	SE ENCONTRÓ EN SERVICIO	28-jun-22
8	INDEPENDENCIA (AMBAS ACERAS)		LUIS MOYA Y MARROQUÍ	REP. ALUMBRADO PÚBLICO	SE REPARÓ CIRCUITO RECONECTANDO LÍNEAS DE ALIMENTACIÓN SULFATADAS, QUEDANDO EN SERVICIO	28-jun-22
9	REP. DE BOLIVIA	212	BRASIL Y ARGENTINA	REP. ALUMBRADO PÚBLICO	SE ENCONTRÓ EN SERVICIO	28-jun-22
10	PLAZA DE LA CIUDADELA-EMILIO DONDÉ		ESQ. ENRICO MARTÍNEZ	REVISAR O INSTALAR TOMA DE CORRIENTE	SE REVISÓ TOMA DE CORRIENTE A 110 V. PARA EVENTO "MUSICA VERSATIL" ENCONTRÁNDOSE EN SERVICIO	03-jul-22
11	FRAY SERVANDO		ESQ. BOLÍVAR	REPONER TAPA DE REGISTRO	SE REVISARON TRES REGISTROS LOS CUALES YA CONTABAN TAPA	06-jul-22
12	LÓPEZ		ARTÍCULO 123 A AYUNTAMIENTO	REP. ALUMBRADO PÚBLICO	SE CAMBIÓ 3 LÁMPARAS DE 100 WTS. DE REUSO EN LUMINARIOS	06-jul-22
13	LÓPEZ		AYUNTAMIENTO A PUENTE DE ALVARADO	REP. ALUMBRADO PÚBLICO	SE REPARÓ CIRCUITO REPONIENDO LÍNEA DE ALIMENTACIÓN AÉREA UTILIZANDO 58 MTS. DE CABLE No. 8	06-jul-22

13

Alcaldía Cuauhtémoc | Gráficas



Barrido y lavado en el mercado San Lucas




Reparación de luminarias en calle Tolsá



Barrido sobre la calle Ayuntamiento



Recolección de residuos por toque de campana en Emilio Dondé



Reparación de corto circuito en calle General Prim

Alcaldía Venustiano Carranza



Al. Venustiano Carranza | Indicadores

Estrategia	Indicador	Reporte al 8 de julio de 2022	U. Medida	Periodicidad	Próximo reporte
Alumbrado público	01) Luminarias reparadas en vías secundarias		piezas	quincenal	22 de julio de 2022
Recolección	02) Recolección en tiraderos clandestinos en PB de VC	525	toneladas		
Poda o derribamiento de árboles	03) Sujetos forestales podados en vías secundarias o plazas		piezas		
Drenaje	04) Desazolve		metros lineales		

SACMEX

Dirección de Detección de Fallas y Rehabilitación de Drenaje



SACMEX Drenaje | Reporte Fotográfico

AVANCE DE TRABAJO

	ANTERIOR	AVANCE	ACUMULADO
ATARJEA (METROS)	11,040	280	11,320
POZOS DE VISITA	201	6	207
REJILLAS DE PISO	192	-	192
COLADERA PLUVIAL	264	1	265
ALBAÑAL (METROS)	680	172	852

SACMEX Drenaje | Reporte Fotográfico



NACIONAL NO. 14 (ENTRE CIRCUNVALACIÓN Y MANUELA DOBLADO)

AVANCE DE TRABAJO LIMPIEZA Y DESAZOLVE DE 80 ML DE ATARJEA, 2 PV, 1 CP, 2 ML DE ALBAÑAL.

SACMEX Drenaje | Reporte Fotográfico



PALACIO NACIONAL (ENTRE CORREGIDORA Y MONEDA)

AVANCE DE TRABAJO LIMPIEZA Y DESAZOLVE DE 200 ML DE ATARJEA, 4 PV, 25 REGISTROS, 170 ML DE ALBAÑAL.

SACMEX

Dirección de Construcción



SACMEX Construcción | Rehabilitación integral Centro Histórico, Polígono la Lagunilla

AVANCE PROGRAMADO 30.72 %
AVANCE REAL 26.20 %

FECHA DE EJECUCIÓN: 03 de junio - 31 de agosto 2022

AGUA POTABLE



INSTALADO: 483.10 metros **META:** 1 271.50 metros

DIÁMETRO: 6 y 12 pulgadas
MATERIAL: Polietileno de Alta densidad
PROCESO CONSTRUCTIVO: Cielo Abierto

DRENAJE



INSTALADO: 331.60 metros **META:** 965.10 metros

DIÁMETRO: 0.30, 0.38 y 0.61 metros
MATERIAL: Polietileno de Alta densidad Corrugado
PROCESO CONSTRUCTIVO: Cielo Abierto

Secretaría de Obras y Servicios

Dirección de Construcción de Obras de Infraestructura Vial



SOBSE-DGOIV | Reporte fotográfico - Construcción de Polígono “Lagunilla”

RESCATE URBANO DEL CENTRO HISTÓRICO DE LA CIUDAD DE MÉXICO



AVANCE GENERAL

REAL	2.13%
------	-------

ESTADO ACTUAL



SOBSE-DGOIV | Reporte fotográfico - Construcción de Polígono “Lagunilla”

ESTADO ACTUAL

INICIO DE TRABAJOS DE DEMOLICIÓN DE CARPETA ASFÁLTICA, CARGA Y RETIRO DE MATERIAL PRODUCTO DE LAS DEMOLICIONES.



SOBSE-DGOIV | Reporte fotográfico - Construcción de Polígono “Lagunilla”

TRABAJOS DE BAJA TENSIÓN; CALLES REPÚBLICA DE HONDURAS E IGNACIO COMONFORT



AVANCE	
REAL	12.03%

ESTADO ACTUAL



SOBSE-DGOIV | Reporte fotográfico - Construcción de Polígono "Lagunilla"

ESTADO ACTUAL

INICIO DE TRABAJOS DE DEMOLICIÓN Y EXCAVACIÓN, CARGA Y RETIRO DE ESCOMBRO.



SOBSE-DGOIV | Reporte fotográfico - Construcción de Polígono "Lagunilla"



AVANCE GENERAL	
REAL	4.60%


ESTADO ACTUAL



SOBSE-DGOIV | Reporte fotográfico - Construcción de Polígono “Lagunilla”

ESTADO ACTUAL

INICIO DE TRABAJOS DE DEMOLICIÓN DE GUARNICIONES Y BANQUETAS, CARGA Y RETIRO DE ESCOMBRO.



Secretaría de Obras y Servicios

Dirección General de Servicios Urbanos y Sustentabilidad
Alumbrado Público

SOS-DGSUS-AP | Indicadores

Estrategia	Indicador	Reporte al 8/07	U. Medida	Periodicidad	Próximo reporte
Alumbrado público	01) Luminarias reparadas en PA del CH	475	Piezas	quincenal	26 de julio

SOS-DGSUS Alumbrado Público | Anexo de indicadores

REPORTE DE LUMINARIAS REPARADAS EN CENTRO HISTÓRICO PERÍMETRO A / SEMANA AL 01 JULIO

DIRECCIÓN	ENTRE CALLES	COLONIA	CANTIDAD	INCIDENCIA	MOTIVO
20 de Noviembre	Flamencos y Nezahualcóyotl	CENTRO	21	Restablecimiento de Control	Circuito apagado
	En Plaza Tlaxcoaque	CENTRO	12	Instalación de líneas, instalación de fotocelda	Circuito apagado
5 de Febrero	Venustiano Carranza y República de Uruguay	CENTRO	1	Cambio de balastro	Luminaria apagada
5 de Mayo	Isabel la Católica y Palma Norte	CENTRO	61	Cambio de balastro, restablecimiento de Control y reconexión de líneas	Circuitos apagados
Corregidora	Roldán y 2° Callejón de Manzanaras	CENTRO	1	Cambio de lámpara	Luminaria apagada
Donceles	Lázaro Cárdenas y Bolívar	CENTRO	26	Cambio de fotocelda	Circuito apagado
	República de Chile y República de Brasil	CENTRO	35	Restablecimiento de Control	Circuito apagado
	Marconi y Xicoténcatl	CENTRO	2	Cambio de lámparas y de balastro	Luminarias apagadas
SUBTOTAL			159		

SOS-DGSUS Alumbrado Público | Anexo de indicadores

REPORTE DE LUMINARIAS REPARADAS EN CENTRO HISTÓRICO PERÍMETRO A / SEMANA AL 01 JULIO

DIRECCIÓN	ENTRE CALLES	COLINIA	CANTIDAD	INCIDENCIA	MOTIVO
Plaza de San Pablo	Topacio y Carretones	CENTRO	7	Restablecimiento de Control y cambio de fotocelda	Circuito Apagado
Filomeno Mata	5 de Mayo y Francisco I. Madero	CENTRO	2	Cambio de balastos, de lámpara y de socket	Luminarias apagadas
Ignacio Allende	República de Honduras y República de Perú	CENTRO	8	Cambio de fotocelda	Circuito encendido de día
Manuel de la Peña y Peña	Florida y González Ortega	CENTRO	1	Instalación de luminaria tipo Apolo, de balastro y de lámpara	Falta de luminaria
Manzanares	Talavera y Roldán	CENTRO	1	Cierre de difusor y ajuste de broches	Luminaria abierta
Mixcalco	Manuel Doblado y Leona Vicario	CENTRO	1	Cambio de balastro	Luminaria apagada
Moneda	Seminario y Correo Mayor	CENTRO	24	Reconexión de líneas	Luminarias apagadas
		SUBTOTAL	44		

SOS-DGSUS Alumbrado Público | Anexo de indicadores

REPORTE DE LUMINARIAS REPARADAS EN CENTRO HISTÓRICO PERÍMETRO A / SEMANA AL 01 JULIO

DIRECCIÓN	ENTRE CALLES	COLINIA	CANTIDAD	INCIDENCIA	MOTIVO
Palma Norte	Donceles y Tacuba	CENTRO	1	Cambio de balastro	Luminaria apagada
	Belisario Domínguez y Donceles	CENTRO	2	Cambio de balastos y de lámpara	Luminarias apagadas
Plaza de las Vizcainas	Aldaco y Eje Central	CENTRO	1	Cableado de líneas	Luminaria apagada
Regina	20 de Noviembre y José María Pino Suárez	CENTRO	1	Cambio de balastro	Luminaria apagada
República de Colombia	República de Brasil y República de Argentina	CENTRO	10	Cambio de fotocelda	Circuito apagado
	República de Argentina y 3ª Del Carmen	CENTRO	1	Cambio de balastro y de lámpara	Luminaria apagada
República de Cuba	Lázaro Cárdenas y Callejón del 57	CENTRO	1	Cambio de balastro y de lámpara	Luminaria apagada
		SUBTOTAL	17		

SOS-DGSUS Alumbrado Público | Anexo de indicadores

REPORTE DE LUMINARIAS REPARADAS EN CENTRO HISTÓRICO PERÍMETRO A / SEMANA AL 01 JULIO

DIRECCIÓN	ENTRE CALLES	COLINIA	CANTIDAD	INCIDENCIA	MOTIVO
República de El Salvador	Talavera y Roldán	CENTRO	1	Cambio de balastro	Luminaria apagada
República de Perú	República de Brasil y República de Argentina	CENTRO	26	Cableado y reconexión de líneas	Circuitos apagados
	Incas y República de Chile	CENTRO	4	Reconexión de líneas	Luminarias apagadas
	Eje Central e Ignacio Allende	CENTRO	7	Reconexión de líneas	Luminarias apagadas
República de Uruguay	5 de Febrero e Isabel la Católica	CENTRO	1	Cambio de balastro	Luminaria apagada
	Correo Mayor y José María Pino Suárez	CENTRO	1	Cambio de socket y de lámpara	Luminaria apagada
Rodríguez Puebla	José Joaquín Herrera y República de Colombia	CENTRO	1	Cambio de lámpara	Luminaria apagada
		SUBTOTAL	41		

SOS-DGSUS Alumbrado Público | Anexo de indicadores

REPORTE DE LUMINARIAS REPARADAS EN CENTRO HISTÓRICO PERÍMETRO A / SEMANA AL 01 JULIO

DIRECCIÓN	ENTRE CALLES	COLINIA	CANTIDAD	INCIDENCIA	MOTIVO
San Antonio Tomatlán	Vidal Alcocer y Callejón Mixcalco	CENTRO	5	Reconexión de líneas	Luminarias apagada
San Jerónimo	En Jardín San Miguel	CENTRO	15	Reconexión de líneas	Circuito apagado
	Pino Suárez y 20 de Noviembre	CENTRO	4	Instalación de líneas	Luminarias apagadas
	Eje Central e Ignacio Allende	CENTRO	7	Reconexión de líneas	Luminarias apagadas
Tacuba	Isabel la Católica e Ignacio Allende	CENTRO	4	Reposición de líneas	Luminarias intermitente
		SUBTOTAL	35		
		TOTAL	296		

SOS-DGSUS Alumbrado Público | Anexo de indicadores

REPORTE DE LUMINARIAS REPARADAS EN CENTRO HISTÓRICO PERÍMETRO A / SEMANA AL 8 JULIO

DIRECCIÓN	ENTRE CALLES	COLONIA	CANTIDAD	INCIDENCIA	MOTIVO
Margil	República de Guatemala y Emiliano Zapata	CENTRO	1	Cambio de lámpara	Luminaria apagada
Moneda	La Academia y Correo Mayor	CENTRO	1	Cambio de balastro	Luminaria apagada
República de Bolivia	República de Brasil y República de Argentina	CENTRO	5	Reconexión de líneas	Circuito apagado
República de Perú	En Plaza Montero	CENTRO	5	Reubicación de líneas	Luminarias apagadas
20 de Noviembre	Fray Servando Teresa y Nezahualcóyotl	CENTRO	1	Limpieza de difusor	Luminaria sucia
5 de Febrero	Venustiano Carranza y 16 de Septiembre	CENTRO	1	Cambio de lámpara, de balastro y de socket	Luminaria apagada
5 de Mayo	Eje Central y Filomeno Mata	CENTRO	24	Reconexión de líneas	Circuito apagado
San Ildefonso	Loreto y 2ª Del Carmen	CENTRO	8	Reconexión de líneas	Circuito apagado
SUBTOTAL			46		

SOS-DGSUS Alumbrado Público | Anexo de indicadores

REPORTE DE LUMINARIAS REPARADAS EN CENTRO HISTÓRICO PERÍMETRO A / SEMANA AL 8 JULIO

DIRECCIÓN	ENTRE CALLES	COLONIA	CANTIDAD	INCIDENCIA	MOTIVO
Donceles	Eje Central e Ignacio Allende	CENTRO	29	Cambio de fotocelda	Circuito encendido de día
Emiliano Zapata	Eje 1 Oriente y San Marcos	CENTRO	1	Cambio de balastro y de lámpara	Luminaria apagada
Ignacio Allende	Belisario Domínguez y República de Cuba	CENTRO	1	Cambio de balastro y de lámpara	Luminaria apagada
Jesús María	Mesones y República de El Salvador	CENTRO	2	Reconexión de líneas	Luminarias apagadas
Las Cruces	República de Uruguay y República de El Salvador	CENTRO	2	Cambio de balastos	Luminarias apagadas
Manzanares	2º Callejón de Manzanares y Circunvalación	CENTRO	12	Restablecimiento control	Circuito apagado
Mesones	5 de Febrero y Venustiano Carranza	CENTRO	1	Cambio de lámpara y balastro	Luminaria apagada
	En Plaza la Aguilita	CENTRO	26	Reconexión de líneas	Circuito apagado
SUBTOTAL			74		

SOS-DGSUS Alumbrado Público | Anexo de indicadores

REPORTE DE LUMINARIAS REPARADAS EN CENTRO HISTÓRICO PERÍMETRO A / SEMANA AL 8 JULIO

DIRECCIÓN	ENTRE CALLES	COLONIA	CANTIDAD	INCIDENCIA	MOTIVO
Plaza de la Constitución	Seminario y República de Guatemala	CENTRO	1	Cambio de balastro	Luminaria apagada
Regina	5 de Febrero e Isabel la Católica	CENTRO	13	Restablecimiento Control y cableado de líneas	Circuito apagado
República de Colombia	Del Carmen y Rodríguez Puebla	CENTRO	22	Reconexión de líneas	Circuito apagado
	República de Argentina y Del Carmen	CENTRO	10	Reconexión de líneas	Luminarias apagadas
República de Nicaragua	República de Argentina y República de Brasil	CENTRO	8	Restablecimiento Control	Luminarias apagadas
Venustiano Carranza	20 de Noviembre y José María Pino Suárez	CENTRO	2	Cambio de balastos	Luminarias apagadas
	Las Cruces y Jesús María	CENTRO	3	Reconexión de líneas	Luminarias apagadas
SUBTOTAL			59		
TOTAL			179		

SOS-DGSUS Alumbrado Público | Gráficas de Indicadores

SEMANA AL 01 DE JULIO

AV. JUÁREZ





SE REALIZA RECONEXIÓN DE LÍNEAS.

SOS-DGSUS Alumbrado Público | Gráficas de Indicadores

SEMANA AL 01 DE JULIO

AV. JUÁREZ




SE REALIZA RECONEXIÓN DE LÍNEAS.

SOS-DGSUS Alumbrado Público | Gráficas de Indicadores

SEMANA AL 01 JULIO

AV. JUÁREZ



SE REALIZA INSTALACIÓN DE LAMPARA.

SOS-DGSUS Alumbrado Público | Gráficas de Indicadores

SEMANA AL 01 JULIO

AV. JUÁREZ



SE REALIZA INSTALACIÓN DE LAMPARA.

SOS-DGSUS Alumbrado Público | Gráficas de Indicadores

SEMANA AL 01 DE JUNIO

ALAMEDA CENTRAL



SE REALIZA INSTALACIÓN DE BALASTRO.

SOS-DGSUS Alumbrado Público | Gráficas de Indicadores

SEMANA AL 8 DE JULIO

DONCELES



CAMBIO DE FOTOCELDA.

SOS-DGSUS Alumbrado Público | Gráficas de Indicadores


SEMANA AL 8 DE JULIO

PLAZA DE LA CONSTITUCIÓN

5 DE MAYO



CAMBIO DE BALASTRO.



RECONEXIÓN DE LÍNEAS.

SOS-DGSUS Alumbrado Público | Gráficas de Indicadores

SEMANA AL 8 DE JULIO

20 DE NOVIEMBRE



LIMPIEZA DE DIFUSOR.

MARGIL




CAMBIO DE LÁMPARA.

SOS-DGSUS Alumbrado Público | Gráficas de Indicadores

SEMANA AL 8 DE JULIO

REGINA



RESTABLECIMIENTO ITM Y CABLEADO DE LÍNEAS.

REPÚBLICA DE COLOMBIA



RECONEXIÓN DE LÍNEAS.

SAN ILDEFONSO



RECONEXIÓN DE LÍNEAS.

MANZANARES



RESTABLECIMIENTO CONTROL.

SOS-DGSUS | Indicadores

Estrategia	Indicador	Reporte 27/06 al 10/07	U. Medida	Periodicidad	Próximo reporte
Limpieza	01) Barrido de guarnición en PA del CH	12,312.160	kilómetros	quincenal	26 de julio
	04) Barrido mecánico en PA del CH	1,279.040	kilómetros		
Recolección	05) Residuos sólidos y recolección producto de barrido	10,695	metros cúbicos		
	06) Tierra recolectada en PA del CH	129.25	metros cúbicos		
Lavado	07) Lavado de papeleras	1,120	piezas		
	08) Lavado en Plazas, calles, corredores semi/peatonales en PA de CH	655,950	metros cuadrados		

51

SOS-DGSUS | Indicadores

Estrategia	Indicador	Reporte 27/06 al 10/07	U. Medida	Periodicidad	Próximo reporte
Lavado	09) Sitio críticos lavados en PA de CH (18 puntos)	257 promedio	atenciones	quincenal	26 de julio
Recolección	10) Recolección en tiraderos clandestinos en PA de CH (25 tiraderos)	350 promedio	metros cúbicos		
Limpieza	11) Limpieza de chicles en corredor Madero, Plaza la Constitución y Motolinía	11,895	piezas		
Eliminación de grafiti	12) Eliminación de grafiti en PA de CH	494.00	metros cuadrados		
Limpieza	13) Retiro de propaganda en PA de CH	2625	piezas		
Eliminación de plagas	14) Desratización en PA y PB de CH - Piezas de cebos	2812	piezas		
Atención de retiro de plantón	Atención limpieza Retiro de plantón en el Perímetro "A" del Centro Histórico	0	atenciones		

52

SOS-DGSUS Subdirección de Parques B | Gráficas - Acciones preventivas con el personal por COVID-19

- Toma la temperatura todos los días en los tres turnos.
- Entrega de caretas, cubrebocas y guantes a toda la gente para su protección.



SOS-DGSUS Subdirección de Parques B | Anexo de indicadores

ELIMINACIÓN DE GRAFITI


VIALIDAD	Cantidad	U.M.
DONCELES DE EJE CENTRAL LÁZARO CÁRDENAS A REPÚBLICA DE ARGENTINA	41.00	m2
BELISARIO DOMÍNGUEZ DE EJE CENTRAL LÁZARO CÁRDENAS A REPÚBLICA DE ARGENTINA	29.00	m2
05 DE FEBRERO DE 16 DE SEPTIEMBRE A AV. JOSÉ MARÍA IZAZAGA	12.00	m2
SAN JERÓNIMO DE CORREO MAYOR A EJE CENTRAL LÁZARO CÁRDENAS	36.00	m2
SIMÓN BOLÍVAR DE TACUBA A JOSÉ MARÍA IZAZAGA	32.00	m2
ISABEL LA CATÓLICA DE JOSÉ MARÍA IZAZAGA A TACUBA	44.00	m2
TACUBA DE MONTE DE PIEDAD A EJE CENTRAL LÁZARO CÁRDENAS	27.00	m2
CALLEJÓN HÉROES DEL 57, DE DONCELES A BELISARIO DOMINGUEZ	35.00	m2
5 DE MAYO DE EJE CENTRAL LÁZARO CÁRDENAS A MONTE DE PIEDAD	28.00	m2
MESONES DE JESÚS MARÍA A ALDACO	41.00	m2
REGINA DE SIMÓN BOLÍVAR A JESÚS MARÍA	30.00	m2
REPÚBLICA DE CUBA DE REPÚBLICA DE BRASIL A EJE CENTRAL LÁZARO CÁRDENAS	37.00	m2
DONCELES DE EJE CENTRAL LÁZARO CÁRDENAS A REPÚBLICA DE ARGENTINA	14.00	m2
CORREO MAYOR DE REPÚBLICA DE GUATEMALA A SAN JERÓNIMO	22.00	m2
AV. JUÁREZ DE AV. BALDERAS A EJE CENTRAL LÁZARO CÁRDENAS	26.00	m2
PALMA DE BELISARIO DOMÍNGUEZ A VENUSTIANO CARRANZA	29.00	m2
MONTE DE PIEDAD DE 16 DE SEPTIEMBRE A TACUBA	11.00	m2
TOTAL	494.00	m2

SOS-DGSUS Subdirección de Parques B | Anexo de indicadores

ELIMINACIÓN DE GRAFITI VANDÁLICO 494 M2



SOS-DGSUS Subdirección de Parques B | Anexo de indicadores




SOS-DGSUS Subdirección de Parques B | Anexo de indicadores

PLANTÓN DE TRABAJADORES (CNTE) EN REPÚBLICA DE BRASIL, FRENTE A LAS OFICINAS DE LA SECRETARÍA DE EDUCACIÓN PÚBLICA




SOS-DGSUS Subdirección de Parques B | Anexo de indicadores




SOS-DGSUS Subdirección de Parques B | Anexo de indicadores

EVENTOS CULTURALES, “TALLER DE MANUALIDADES” Y “TALLER DE MÚSICA” POR PARTE DEL FIDEICOMISO DEL CENTRO HISTÓRICO DE LA CIUDAD DE MÉXICO, EN PLAZA SANTA CATARINA





SOS-DGSUS Subdirección de Parques B | Anexo de indicadores

EVENTOS CULTURALES “PROYECCIÓN DE CINE” Y “TALLER DE POESÍA” POR PARTE DEL FIDEICOMISO DEL CENTRO HISTÓRICO DE LA CIUDAD DE MÉXICO, EN PLAZA SANTA CATARINA



SOS-DGSUS Subdirección de Parques B | Anexo de indicadores

Atención Fauna Nociva



SOS-DGSUS Subdirección de Parques B | Anexo de indicadores

Atención Fauna Nociva

Lugar	Cuadrantes	Ubicación	Actividad
Vialidad	B	Av. Del Trabajo de Gorostiza a Panaderos, Col. Morelos, Alcaldía Venustiano Carranza	Desratización 32 Cereal B, en un área de 680 m2.
Tiradero Clandestino	B	Congreso de la Unión, de Herreros a Hortelanos, Col. Morelos, Alcaldía Venustiano Carranza	Desratización 25 Cereal B, en un área de 100 m2.
Tiradero Clandestino	B	Congreso de la Unión, Esquina Hortelanos, Col. Morelos, Alcaldía Venustiano Carranza	Desratización 20 Cereal B, en un área de 100 m2.
Canal Del Norte	B	Congreso de la Unión, de Plomeros a Eje 2 Norte, Col. Michoacán, Alcaldía Venustiano Carranza	Desratización 33 Cereal B, en un área de 1,750 m2.
Canal Del Norte	B	De Bonanza a Eje 2 Oriente Congreso de la Unión, Col. Ampliación Michoacana, Alcaldía Venustiano Carranza	Desratización 24 Cereal B, en un área de 350 m2.
Aluminio	B	De Congreso de la Unión a Pabellón, Col. Felipe Ángeles, Alcaldía Venustiano Carranza,	Desratización 28 Cereal B, en un área de 760 m2.
Exterior del Mercado Del Rastro	B	Ingeniero Eduardo Molina, Aluminio, Sorpresa y Estaño, Col. Felipe Ángeles, Alcaldía Venustiano Carranza	Desratización 30 Cereal B, en un área de 2,150 m2.

SOS-DGSUS Subdirección de Parques B | Anexo de indicadores

Atención Fauna Nociva

Lugar	Cuadrantes	Ubicación	Actividad
Av. Del Trabajo	B	De Panaderos a Mecánicos, Col. Morelos, Venustiano Carranza Alcaldía	Desratización 35 Cereal B, en un área de 850 m2.
Parque S/N	A	Caridad, Manuel Doblado y Obreros, Col. Morelos, Cuauhtémoc Alcaldía	Desratización 25 Cereal B, en un área de 220 m2.
Eje 2 Norte	B	Esquina Eje Central Lázaro Cárdenas, Col. Peralvillo, Alcaldía Cuauhtémoc	Desratización 28 Cereal B, en un área de 350 m2.
Tiradero Clandestino No. 62	B	Eje 1 Oriente, Esquina Constancia, Col. Morelos, Cuauhtémoc Alcaldía	Desratización 30 Cereal B, en un área de 100 m2.
Vialidad	B	Eje 1 Oriente, Esquina Caridad, Col. Morelos, Cuauhtémoc Alcaldía	Desratización 32 Cereal B, en un área de 200 m2.
Tiradero Clandestino No. 64	B	Eje 1 Oriente, Manuel Doblado, Col. Morelos, Cuauhtémoc Alcaldía	Desratización 25 Cereal B, en un área de 100 m2.
Eje 1 Oriente Circunvalación	B	De Eje 1 Norte a República de Guatemala Col. Centro, Alcaldía Cuauhtémoc	Desratización 65 Cereal B, en un área de 1,600 m2.

SOS-DGSUS Subdirección de Parques B | Anexo de indicadores

Atención Fauna Nociva

Lugar	Cuadrantes	Ubicación	Actividad
Anillo de Circunvalación	B	De San Pablo a Fray Servando, Col. Centro, Alcaldía Cuauhtémoc	Desratización 28 Cereal B, en un área de 800 m2.
Anillo de Circunvalación (Eje 1 Oriente)	B	De República de Guatemala, a San Pablo, Col. Centro, Alcaldía Cuauhtémoc	Desratización 115 Cereal B, en un área de 2,200 m2.
Exterior Del Mercado San Lucas	B	Escuela Médico Militar, Callejón del Hormiguero, Callejón San Miguel, Col. Centro, Alcaldía Cuauhtémoc	Desratización 30 Cereal B, en un área de 1,800 m2.
Área Verde	A	Tolsa, Balderas, Enrico Martínez, Col. Centro, Alcaldía Cuauhtémoc	Desratización 26 Cereal B, en un área de 800 m2.
Vialidad	B	Arcos de Belén, de Luis Moya a Balderas, Col. Centro, Alcaldía Cuauhtémoc	Desratización 29 Cereal B, en un área de 1,500 m2.
Vialidad	B	Calle Tolsa, Esquina Tres Guerras, Col. Centro, Alcaldía Cuauhtémoc	Desratización 30 Cereal B, en un área de 350 m2.
Plaza de la Soledad	B	Limón, San Simón y Cuadrante de la Soledad, Col. Merced Balbuena, Alcaldía Venustiano Carranza	Desratización 37 Cereal B, en un área de 560 m2.

SOS-DGSUS Subdirección de Parques B | Anexo de indicadores

Atención Fauna Nociva

Lugar	Cuadrantes	Ubicación	Actividad
General Anaya	B	De Eje 1 Oriente a San Ciprian, Col. Merced Balbuena, Alcaldía Venustiano Carranza	Desratización 28 Cereal B, en un área de 1,200 m2.
San Ciprian	B	De General Anaya a Fray Servando Teresa de Mier, Col. Merced Balbuena, Alcaldía Venustiano Carranza	Desratización 26 Cereal B, en un área de 1,200 m2.
Exterior del Metro Candelaria	B	Corregidora, Congreso de la Unión, San Ciprian y General Anaya, Col. Unidad Habitacional Candelaria de los Patos, Alcaldía Venustiano Carranza	Desratización 38 Cereal B, en un área de 1,140 m2.
Exterior del Mercado de la Merced	B	Fray Servando Teresa de Mier, Eje 1 Oriente Anillo de Circunvalación, General Anaya y San Ciprian, Col. Merced Balbuena, Alcaldía Venustiano Carranza	Desratización 36 Cereal B, en un área de 8,200 m2.
Eje 1 Oriente	B	De Eje 1 Norte a San Pablo, Col. Morelos, Alcaldía Venustiano Carranza	Desratización 118 Cereal B, en un área de 3,800 m2.
Plaza de la Soledad	B	Limón, San simón y Cuadrante de la Soledad, Col. Merced Balbuena, Alcaldía Venustiano Carranza	Desratización 37 Cereal B, en un área de 560 m2.
Vialidad	A	Eje 1 Poniente Rosales, de Puente de Alvarado a Paseo de la Reforma, Col. Centro, Alcaldía Cuauhtémoc	Desratización 27 Cereal B, en un área de 650 m2.

SOS-DGSUS Subdirección de Parques B | Anexo de indicadores

Atención Fauna Nociva

Lugar	Cuadrantes	Ubicación	Actividad
Vialidad	A	Av. Balderas, de Paseo de la Reforma a Av. Juárez, Col. Centro, Alcaldía Cuauhtémoc	Desratización 25 Cereal B, en un área de 1,200 m2.
Alameda Central	A	Av. Juárez, Av. Hidalgo, Dr. Mora, Ángela Peralta, Col. Centro, Alcaldía Cuauhtémoc	Desratización 646 Cereal B, en un área de 33,000 m2.
Bodega de Limpieza Urbana	A	Av. Juárez No. 20, Av. Hidalgo, Dr. Mora, Ángela Peralta, Col. Centro, Alcaldía Cuauhtémoc	Desratización 09 Cereal B, en un área de 200 m2.
Vialidad	A	San Pablo, de Eje 1 Oriente a José María Pino Suárez, Col. Centro, Alcaldía Cuauhtémoc	Desratización 30 Cereal B, en un área de 1,800 m2.
Vialidad	A	José María Izazaga, de Isabel la Católica a Bolívar, Col. Centro, Alcaldía Cuauhtémoc	Desratización 36 Cereal B, en un área de 1,400 m2.
Eje 1 Norte Mosqueta	A	Eje 1 Poniente Guerrero a Paseo de la Reforma, (Lado Sur y Norte), Col. Guerrero, Alcaldía Cuauhtémoc	Desratización 42 Cereal B, en un área de 1,400 m2.
Vialidad Roldán	B	De Fray Servando Teresa de Mier a Puente de Santo Tomás, Col. Centro, Alcaldía Cuauhtémoc	Desratización 32 Cereal B, en un área de 1,800 m2.

SOS-DGSUS Subdirección de Parques B | Anexo de indicadores

Atención Fauna Nociva

Lugar	Cuadrantes	Ubicación	Actividad
Plaza de la Constitución Zócalo	A	20 De noviembre, Pino Suárez, 5 de Mayo, 16 de Septiembre, Col. Centro, Alcaldía Cuauhtémoc	Desratización 25 Cereal B, en un área de 46,800 m2.
Anillo de Circunvalación (Eje 1 Oriente)	B	Fray Servando Teresa de Mier y Calzada de la Viga, Col. Esperanza, Alcaldía Venustiano Carranza	Desratización 20 Cereal B, en un área de 650 m2.
Av. Morelos (Tramo)	B	De Congreso de la Unión a Calzada de la Viga, Col. Jamaica, Alcaldía Venustiano Carranza	Desratización 28 Cereal B, en un área de 850 m2.
Congreso de la Unión	B	De Emiliano Zapata a Herreros, (De Oriente a Poniente), Col. Morelos, Alcaldía Venustiano Carranza	Desratización 36 Cereal B, en un área de 800 m2.
Exterior del Metro Jamaica	B	Congreso de la Unión, (Lado Oriente), Calzada Mixiuhca y Melchor Ocampo, Col. Magdalena Mixiuhca, Alcaldía Venustiano Carranza	Desratización 42 Cereal B, en un área de 650 m2.
Exterior del Metro Moctezuma	B	Calzada Zaragoza y Francisco del Paso y Troncoso, Col. Unidad Kennedy, Alcaldía Venustiano Carranza	Desratización 29 Cereal B, en un área de 260 m2.
Parque Periodistas	B	Fray Servando Teresa de Mier, Esquina Congreso de la Unión, Col. Parque, Alcaldía Venustiano Carranza	Desratización 26 Cereal B, en un área de 1,500 m2.

SOS-DGSUS Subdirección de Parques B | Anexo de indicadores

Atención Fauna Nociva

Lugar	Cuadrantes	Ubicación	Actividad
Exterior del Metro Balbuena	B	Calzada Ignacio Zaragoza, entre Anselmo de la Portilla y Retorno 9 de Zaragoza, Col. Balbuena, Alcaldía Venustiano Carranza	Desratización 19 Cereal B, en un área de 120 m2.
Vialidad	B	Av. Del Trabajo, de Gorostiza a Panaderos, Col. Morelos, Alcaldía Venustiano Carranza	Desratización 33 Cereal B, en un área de 680 m2.
Tiradero Clandestino	B	Congreso de la Unión, de Herreros a Hortelanos, Col. Morelos, Alcaldía Venustiano Carranza	Desratización 32 Cereal B, en un área de 100 m2.
Tiradero Clandestino	B	Congreso de la Unión, Esquina Hortelanos, Col. Morelos, Alcaldía Venustiano Carranza	Desratización 21 Cereal B, en un área de 100 m2.
Canal del Norte	B	Congreso de la Unión, de Plomeros a Eje 2 Norte, Col. Michoacán, Alcaldía Venustiano Carranza	Desratización 33 Cereal B, en un área de 1,750 m2.
Canal del Norte	B	De Bonanza a Eje 2 Oriente Congreso de la Unión, Col. Ampliación Michoacana, Alcaldía Venustiano Carranza	Desratización 26 Cereal B, en un área de 350 m2.
Aluminio	B	De Congreso de la Unión a Pabellón, Col. Felipe Ángeles, Alcaldía Venustiano Carranza	Desratización 25 Cereal B, en un área de 760 m2.

SOS-DGSUS Subdirección de Parques B | Anexo de indicadores

Atención Fauna Nociva

Lugar	Cuadrantes	Ubicación	Actividad
Exterior del Mercado Del Rastro	B	Ing. Eduardo Molina, Aluminio, Sorpresa y Estaño, Col. Felipe Ángeles, Alcaldía Venustiano Carranza	Desratización 18 Cereal B, en un área de 2,150 m2.
Av. Del Trabajo	B	De Panaderos a Mecánicos, Col. Morelos, Alcaldía Venustiano Carranza	Desratización 32 Cereal B, en un área de 850 m2.
Parque S/N	A	Caridad, Manuel Doblado y Obreros, Col. Morelos, Alcaldía Cuauhtémoc	Desratización 30 Cereal B, en un área de 220 m2.
Eje 2 Norte	B	Esquina Eje Central Lázaro Cárdenas, Col. Peralvillo, Alcaldía Cuauhtémoc	Desratización 27 Cereal B, en un área de 350 m2.
Tiradero Clandestino No. 62	B	Eje 1 Oriente, Esquina Constanza, Col. Morelos, Alcaldía Cuauhtémoc	Desratización 22 Cereal B, en un área de 100 m2.
Vialidad	B	Eje 1 Oriente, Esquina Caridad, Col. Morelos, Alcaldía Cuauhtémoc	Desratización 20 Cereal B, en un área de 200 m2.
Tiradero Clandestino No. 64	B	Eje 1 Oriente, Manuel Doblado, Col. Morelos, Alcaldía Cuauhtémoc	Desratización 18 Cereal B, en un área de 100 m2.


SOS-DGSUS Subdirección de Parques B | Anexo de indicadores

Atención Fauna Nociva

Lugar	Cuadrantes	Ubicación	Actividad
Anillo de Circunvalación (Eje 1 Oriente)	B	De Eje 1 Norte a República de Guatemala, Col. Centro, Alcaldía Cuauhtémoc	Desratización 72 Cereal B, en un área de 1,600 m2.
Anillo de Circunvalación	B	De San Pablo a Fray Servando, Col. Centro, Alcaldía Cuauhtémoc	Desratización 45 Cereal B, en un área de 800 m2.
Anillo de Circunvalación (Eje 1 Oriente)	B	De República de Guatemala a San Pablo, Col. Centro, Alcaldía Cuauhtémoc	Desratización 125 Cereal B, en un área de 2,200 m2.
Exterior del Mercado San Lucas	B	Escuela Médico Militar, Callejón del Hormiguero, Callejón San Miguel, Col. Centro, Alcaldía Cuauhtémoc	Desratización 38 Cereal B, en un área de 1,800 m2.
Área Verde	A	Tolsa, Balderas, Enrico Martínez, Col. Centro, Alcaldía Cuauhtémoc	Desratización 32 Cereal B, en un área de 800 m2.
Vialidad	B	Arcos de Belén, de Luis Moya a Balderas, Col. Centro, Alcaldía Cuauhtémoc	Desratización 46 Cereal B, en un área de 1,500 m2.
Vialidad	B	Calle Tolsa, Esquina Tres Guerras, Col. Centro, Alcaldía Cuauhtémoc	Desratización 35 Cereal B, en un área de 350 m2.


SOS-DGSUS Subdirección de Parques B | Gráficas de indicadores

BARRIDO MANUAL




SOS-DGSUS Subdirección de Parques B | Gráficas de indicadores

RECOLECCIÓN DE RESIDUOS SÓLIDOS




SOS-DGSUS Subdirección de Parques B | Gráficas de indicadores

RECOLECCIÓN DE TIRADEROS CLANDESTINOS



SOS-DGSUS Subdirección de Parques B | Gráficas de indicadores





LAVADO



SOS-DGSUS Subdirección de Parques B | Gráficas de indicadores



LAVADO DE PAPELERAS

RETIRO DE PROPAGANDA



SOS-DGSUS Subdirección de Parques B | Gráficas de indicadores

RETIRO DE CHICLES



Sistema de Transporte Colectivo Metro



STC-Metro | Indicadores

Estrategia	Indicador	Reporte al 05/07	U. Medida	Periodicidad	Próximo reporte
Atención de incidencias	01) Escaleras eléctricas fuera de servicio de las 75 ubicadas en las estaciones del CH	4	Unidades fuera de servicio	quincenal	26 de julio
Atención de incidencias	02) Elevadores fuera de servicio de los 19 ubicados en las estaciones del CH	0	Unidades fuera de servicio		

Estación Morelos Línea 4
 Fray Servando Línea 4
 Bellas Artes Línea 8
 Allende Línea 2

ÁREAS ASCENSO Y DESCENSO PROVISIONALES POR EL CIERRE DE LA LÍNEA UNO

Candelaria (o-p)



Ubicación	Comercio en vía pública	Techumbre	Adecuaciones	Requisitos
Afuera del Metro Candelaria, correspondencia con línea 4	No	Sí	Revisar iluminación	Me Venu:



Candelaria



Ubicación	Comercio en vía pública	Techumbre	Adecuaciones	Requisitos
Afuera del Metro Candelaria, correspondencia con línea 4	No	Sí	Revisar iluminación	Mejorar Venu:



Merced (o-p)



Ubicación	Comercio en vía pública	Techumbre	Adecuaciones	Requisitos
Eje 1 Fray Servando Teresa de Mier	2 puestos	Sí		



Merced (p-o)



Ubicación	Comercio en vía pública	Techumbre	Adecuaciones	Re
Eje 1 Fray Servando Teresa de Mier	2 puestos	Sí	-	



Pino Suárez (o-p)



Ubicación	Comercio en vía pública	Techumbre	Adecuaciones	Re
Eje 1 Fray Servando Teresa de Mier	No	Sí	-Recorte en esquina para radio de giro -Habilitación de carril en contraflujo sobre Médico Militar	M



Pino Suárez (p-o)



Ubicación	Comercio en vía pública	Techumbre	Adecuaciones	Re
Eje 1 Fray Servando Teresa de Mier	No	Sí	-	



Circuito Pino Suárez (descensos)



Ubicación	Comercio en vía pública	Techumbre	Adecuaciones	Re
Eje 1A Sur Izazaga	No	No	-	O



Circuito Pino Suárez (ascensos)



Ubicación	Comercio en vía pública	Techumbre	Adecuaciones	Re
Calle San Jerónimo	No	Sí	-Reubicación de corredor	



Isabel la Católica (o-p)



Ubicación	Comercio en vía pública	Techumbre	Adecuaciones	Re
Eje 1 Fray Servando Teresa de Mier, esq. Isabel la Católica	No	Sí	-Cierre de paso en la lateral para incorporarse a 20 de Noviembre.	



Isabel la Católica (o-p) (Opc. 2)



Ubicación	Comercio en vía pública	Techumbre	Adecuaciones
Eje 1 Fray Servando Teresa de Mier, esq. Isabel la Católica	No	Sí	-Retiro de burladeros

Isabel la Católica (p-o)



Ubicación	Comercio en vía pública	Techumbre	Adecuaciones
Eje 1 Fray Servando Teresa de Mier, esq. Isabel la Católica	No	Parabús	Retiro de macetones



Salto del Agua (o-p)



Ubicación	Comercio en vía pública	Techumbre	Adecuaciones
Eje 1 Fray Servando Teresa de Mier, esq. Isabel la Católica	No	Sí	



Salto del Agua (p-o)



Ubicación	Comercio en vía pública	Techumbre	Adecuaciones
Eje 1 Fray Servando Teresa de Mier, esq. Eje Central	Sí (1)	Sí	



Balderas (ATRAM)



Ubicación	Comercio en vía pública	Techumbre	Adecuaciones	Responsables
Eje 1A Sur Av. Arcos de Belén	Sí (12 aprox.)	Sí	-Ampliación de marimba en Av. Niños Héroes -Retiro de mobiliario frente a escuela "Revolución" -Apertura para salida de flujo vehicular de calle Gral.	Metro/ORT/SO BSE



Comisión Federal de Electricidad

CFE | Indicadores

Estrategia	Indicador	Reporte al 8 de julio de 2022	U. Medida	Periodicidad	Próximo reporte
Atención de incidencias	01) Robos registrados en elementos de infraestructura	5	piezas	quincenal	22 de julio de 2022
	02) Bóvedas atendidas con acciones de desagüe	32	atenciones		
Suministro de energía	03) Atenciones a fallas en el suministro de energía	12	reportes		
Atención de incidencias	04) Tapas de registros y/o bóvedas reparadas	3	piezas		
	05) Obras de mantenimiento que impliquen rompimiento en vía pública	1	atenciones		

95

Comisión Federal de Electricidad | Anexo de indicadores

Anexo 1. Detalle de ubicaciones Número de robos registrados de elementos de infraestructura

DIRECCIÓN	ENTRE CALLES		NO. EXT O REFERENCIA	COLONIA	CANTIDAD	Anexo
ROSAS MORENO	ESQUINA	ALFONSO HERRERA	SIN DATO	SAN RAFAEL	1	ROBO DE TAPA METÁLICA EN BÓVEDA
REP. DE BOLIVIA	ESQUINA	REP. DE ARGENTINA	SIN DATO	CENTRO	1	ROBO DE TAPA METÁLICA 84-B EN REGISTRO
AV. DE LA REPÚBLICA	RAMOS ARIZPE	ALCÁZAR	SIN DATO	TABACALERA	1	ROBO DE MECANISMO A EQUIPO SECCIONADOR
LUCERNA	ESQUINA	ABRAHAM GONZÁLEZ	SIN DATO	JUÁREZ	1	ROBO DE MECANISMO A EQUIPO SECCIONADOR
SAN PABLO	ESQUINA	TOPACIO	SIN DATO	CENTRO	1	ROBO DE TAPA METÁLICA EN BÓVEDA
				TOTAL	5	

Comisión Federal de Electricidad | Anexo de indicadores

Anexo 2. Detalle de ubicaciones

Número de bóvedas atendidas con acciones de desagüe

DIRECCIÓN	ENTRE CALLES		NO. EXT O REFERENCIA	COLONIA	CANTIDAD	Anexo
BELISARIO DOMÍNGUEZ	EJE CENTRAL	REP. DE HONDURAS Y RODRÍGUEZ PUEBLA	SIN DATO	COL. CENTRO	12	INSPECCIÓN DESAGÜE Y LIMPIEZA DE BÓVEDAS
FRAY SERVANDO	EJE CENTRAL	TLAXCOAQUE	SIN DATO	COL. CENTRO	9	INSPECCIÓN DESAGÜE Y LIMPIEZA DE BÓVEDAS
REP. DE URUGUAY	SIMÓN BOLÍVAR	TABAQUEROS, CORREO MAYOR	SIN DATO	COL. CENTRO	11	INSPECCIÓN DESAGÜE Y LIMPIEZA DE BÓVEDAS
				TOTAL	32	

Comisión Federal de Electricidad | Anexo de indicadores

Anexo 3. Detalle de ubicaciones

Número de atenciones de fallas en el suministro de energía eléctrica

DIRECCIÓN	ENTRE CALLES		NO. EXT O REFERENCIA	COLONIA	CANTIDAD	Anexo
BOLÍVAR 24	MADERO	16 DE SEPTIEMBRE	SIN DATO	COL. CENTRO	1	SE REALIZA REPARACIÓN DE EMERGENCIA
JESÚS MARÍA 58	MANZANARES	CORREGIDORA	SIN DATO	COL. CENTRO	1	SE REALIZA REPARACIÓN DE EMERGENCIA
REP. DE URUGUAY 16	EJE CENTRAL	BOLÍVAR	SIN DATO	COL. CENTRO	1	SE REALIZA REPARACIÓN DE EMERGENCIA
LAS CRUCES 18	REP. DE URUGUAY	REP. DEL SALVADOR	SIN DATO	COL. CENTRO	1	SE REALIZA REPARACIÓN DE EMERGENCIA
ALLENDE 54	ESQUINA	REP. DE PERÚ	SIN DATO	COL. CENTRO	1	SE REALIZA REPARACIÓN DE EMERGENCIA
ARTÍCULO 123, 116	ITURBIDE	HUMBODT	SIN DATO	COL. CENTRO	1	SE REALIZA REPARACIÓN DE EMERGENCIA
MONEDA 18	ESQUINA	CORREO MAYOR	SIN DATO	COL. CENTRO	1	SE REALIZA REPARACIÓN DE EMERGENCIA
JESÚS MARÍA 26	EMILIANO ZAPATA	SOLEDAD	SIN DATO	COL. CENTRO	1	SE REALIZA REPARACIÓN DE EMERGENCIA
DEL CARMEN 30	REP. DE VENEZUELA	SAN ILDEFONSO	SIN DATO	COL. CENTRO	1	SE REALIZA REPARACIÓN DE EMERGENCIA
REP. DE COSTA RICA 129	VIDAL ALCOCER	MANUEL DOBLADO	SIN DATO	COL. CENTRO	1	SE REALIZA REPARACIÓN DE EMERGENCIA
REP. DE ECUADOR 24	ESQUINA	ÓRGANO	SIN DATO	COL. CENTRO	1	SE REALIZA REPARACIÓN DE EMERGENCIA
REP. DE BRASIL 6	DONCELES	TACUBA	SIN DATO	COL. CENTRO	1	SE REALIZA REPARACIÓN DE EMERGENCIA
				TOTAL	12	

Comisión Federal de Electricidad | Anexo de indicadores

Anexo 4. Detalle de ubicaciones Número de tapas de registros y/o bóvedas reparadas

DIRECCIÓN	ENTRE CALLES		NO. EXT O REFERENCIA	COLONIA	CANTIDAD	Anexo
ROSAS MORENO	ESQUINA	ALFONSO HERRERA	SIN DATO	SAN RAFAEL	1	SE COLOCA NUEVA TAPA METÁLICA EN BÓVEDA
REP. DE BOLIVIA	ESQUINA	REP. DE ARGENTINA	SIN DATO	CENTRO	1	SE COLOCA NUEVA TAPA 84-B DE POLICONCRETO
SAN PABLO	ESQUINA	TOPACIO	SIN DATO	CENTRO	1	SE COLOCA NUEVA TAPA METÁLICA EN BÓVEDA
				TOTAL	3	

Comisión Federal de Electricidad | Anexo de indicadores

Anexo 5. Detalle de ubicaciones Número de obras de mantenimiento que impliquen rompimiento en vía pública

DIRECCIÓN	ENTRE CALLES		NO. EXT O REFERENCIA	COLONIA	CANTIDAD	Anexo
REP. DE BOLIVIA	REP. DE ARGENTINA	DEL CARMEN	SIN DATO	COL. CENTRO	1	SE REALIZA ROMPIMIENTO POR MEJORA EN BT
				TOTAL	1	

Instituto Nacional de Antropología e Historia



INAH | Indicadores

Estrategia	Indicador	Reporte al 13/06/22	U. Medida	Periodicidad	Próximo reporte
Solicitud	01) Solicitud de autorización de obra para inmuebles CH	13	Solicitudes	quincenal	26/05/22
	02) Solicitud de colocación de enseres P. Ciudad al Aire Libre	7	Solicitudes		
Autorización	03) Autorizaciones de obra para inmuebles CH	6	Autorizaciones		
	04) Autorizaciones de colocación de enseres P. Ciudad al Aire Libre	1	Autorizaciones		

Instituto Nacional de Antropología e Historia | Anexo de indicadores

Solicitudes de autorización de obra

Fecha de Ingreso	Ubicación	No.	Alcaldía - Cuauhtémoc	Obra	Tipo
-	REPÚBLICA DE BRASIL	33	CENTRO HISTÓRICO	Terminación de obra de la autorización 237/20, respecto a trabajos de restauración de la escalera de mármol en el Palacio de Medicina	Obra Mayor
-	CALLE DEL CARMEN	31	CENTRO HISTÓRICO	Solicitud de prórroga de la Autorización para obras de No. 159/21,	Obra menor
-	5 DE MAYO	15	CENTRO HISTÓRICO	COLOCACIÓN DE PISO NUEVO EN EL SALON Y COCINA, UNA BARRA DE MARMOL EN BAR, SE COLOCARA PLAFON Y TABLAROCA, ASI COMO PLAFON DE MADERA Y CAMBIO DE LOSETAS EN LOS BAÑOS	Obra menor
-	PASEO DE LA REFORMA "TORRE CUARZO"	26	CENTRO HISTÓRICO	Trabajos de pintura mate general interior y exterior, albañilería superficial en general, resanes y elementos decorativos en interior y exterior.	Obra menor
-	TACUBA	5	CENTRO HISTÓRICO	INTEGRACIÓN DE UN ELEVADOR PANORÁMICO, EN EL EXTREMO SUR DEL PATIO NORESTE, ASÍ COMO; 3 RAMPAS DE DESEMBARQUE A LOS PASILLOS DE LA PLANTA BAJA, MEZANINE Y PLANTA ALTA. INTEGRACIÓN DE UNA RAMPA DE ACCESO PEATONAL.	Obra Mayor
-	EMILIAZO ZAPATA	37	CENTRO HISTÓRICO	Apertura de vano en muro de tabique, previo a los trabajos de intervención del edificio anexo, para facilitar el ingreso y salida de materiales de la obra.	Obra menor

Instituto Nacional de Antropología e Historia | Anexo de indicadores

Solicitudes de autorización de obra

Fecha de Ingreso	Ubicación	No.	Alcaldía - Cuauhtémoc	Obra	Tipo
-	20 DE NOVIEMBRE	36	CENTRO HISTÓRICO	LIMPIEZA Y MANTENIMIENTO DE LA FACHADA	Obra menor
-	SAN ILDEFONSO	43	CENTRO HISTÓRICO	PROYECTO DE ILUMINACIÓN MUSEOGRÁFICA PARA LOS MURALES DE DAVID ALFARO SIQUEIROS UBICADOS EN EL CUBO DE ESCALERAS DEL COLEGIO CHICO	Obra menor
-	ARGENTINA	8	CENTRO HISTÓRICO	Eliminación de agentes de deterioro para frenar procesos de degradación, consolidación de elementos en riesgo de colapso, protección de elementos de madera y cantera, así como la aplicación de recubrimientos y materiales que protejan las fábricas históricas	Obra mayor
-	BALDERAS	32	CENTRO HISTÓRICO	CAMBIO DE CORTINA METALICA.	Obra menor
-	REPÚBLICA DE BRASIL	12	CENTRO HISTÓRICO	Obras de mantenimiento en HOSTAL, pinturas para paredes y barandales internos, Instalación de literas de madera y cancelas de aluminio para baño	Obra menor
-	EJE CENTRAL LÁZARO CARDENAS	58	CENTRO HISTÓRICO	Reparación de losas de balcones existentes en la fachada del edificio, así como la reparación del acabado de fachada.	Obra menor

Instituto Nacional de Antropología e Historia | Anexo de indicadores

Solicitudes de autorización de obra

Fecha de Ingreso	Ubicación	No.	Alcaldía - Cuauhtémoc	Obra	Tipo
-	MONTE DE PIEDAD	11 A Y 11B	CENTRO HISTÓRICO	Reposición de cantera en fachada, la cual fue dañada por eventos ajenos al local, (daños por marchas y protestas)	Obra menor

Solicitudes de colocación de enseres

Fecha de Ingreso	Ubicación	No.	Alcaldía - Cuauhtémoc	Obra	Tipo
-	5 DE MAYO	10F	CENTRO HISTÓRICO	Enseres de vía pública	Obra menor
-	5 DE MAYO	10D	CENTRO HISTÓRICO	Enseres de vía pública	Obra menor
-	EMILIANO ZAPATA	60	CENTRO HISTÓRICO	Prórroga permiso (217/21) para colocación de enseres de vía pública	Obra menor
-	FRANCISCO I MADERO	4	CENTRO HISTÓRICO	Enseres de vía pública	Obra menor

Instituto Nacional de Antropología e Historia | Anexo de indicadores

Solicitudes de colocación de enseres

Fecha de Ingreso	Ubicación	No.	Alcaldía - Cuauhtémoc	Obra	Tipo
-	HUMBODLT	26	CENTRO HISTÓRICO	Enseres de vía pública	Obra menor
-	MOTOLINIA	21	CENTRO HISTÓRICO	Enseres de vía pública	Obra menor
-	PRIMER CALLEJON DE MESONES	7	CENTRO HISTÓRICO	Enseres en la vía pública.	Obra menor

Autorizaciones de colocación de enseres

Autorización	Ubicación	No.	Alcaldía - Cuauhtémoc	Obra	Tipo
-	INDEPENDENCIA	6	CENTRO HISTÓRICO	COLOCACIÓN DE ENSERES.	OBRA MENOR

Instituto Nacional de Antropología e Historia | Anexo de indicadores

Autorizaciones de obra

Autorización	Ubicación	No.	Alcaldía - Cuauhtémoc	Obra	Tipo
-	REPÚBLICA DE PERÚ	77	CENTRO HISTÓRICO	TRABAJOS DE MANTENIMIENTO.	OBRA MENOR
-	AYUNTAMIENTO	36	CENTRO HISTÓRICO	TRABAJOS DE MANTENIMIENTO EN FACHADAS.	OBRA MENOR
-	REPÚBLICA DE ECUADOR	12	CENTRO HISTÓRICO	TRABAJOS DE MANTENIMIENTO.	OBRA MENOR
-	REPÚBLICA DE CUBA	59	CENTRO HISTÓRICO	TRABAJOS DE MANTENIMIENTO EN FACHADAS.	OBRA MENOR
-	REPÚBLICA DEL SALVADOR	46	CENTRO HISTÓRICO	TRABAJOS DEL MANTENIMIENTO EN FACHADAS.	OBRA MENOR
-	REPÚBLICA DE CUBA	93	CENTRO HISTÓRICO	TRABAJOS DE MANTENIMIENTO.	OBRA MENOR

Fideicomiso Centro Histórico

FCH | Gráficas de obras en proceso.

EJERCICIO 2020 – 2021. CONVENIO DE PARTICIPACIÓN CONJUNTA FIDEICOMISO F/54 Y EL FCHCM				
NO. DE CONTRATO	CONCEPTO	AVANCE FÍSICO ANTERIOR (%)	AVANCE FÍSICO ACTUAL (%)	TERMINACIÓN PROGRAMADA
---	SEÑALÉTICA PARA EL CENTRO HISTÓRICO, PERÍMETRO B. RECURSO LOCAL.	100	100	CONCLUIDO
F-54/007/2021	SEÑALÉTICA PARA EL CENTRO HISTÓRICO, PERÍMETRO B. RECURSO F/54.	75	75	2022
F-54/008/2021	REHABILITACIÓN Y PUESTA EN VALOR DEL ESPACIO PÚBLICO Y CULTURAL 'JARDÍN REGINA' . REGINA No. 40, CENTRO HISTÓRICO DE LA CIUDAD DE MÉXICO.	95	100	2022
F-54/021/2021	ARREGLO DE FACHADAS CALLE BUCARELI Y PUNTUALES BLOQUE A (BUCARELI No. 145, 152, 154,157,174, BARCELONA 4, CENTRO HISTORICO DE LA CIUDAD DE MÉXICO)	25	30	2022
F-54/022/2021	ARREGLO DE FACHADAS CALLE BUCARELI Y PUNTUALES BLOQUE B (BUCARELI No. 40, 53,66,69,73,118,120,123, LUCERNA 1, CENTRO HISTORICO DE LA CIUDAD DE MÉXICO)	27	32	2022
F-54/023/2021	REHABILITACIÓN Y CONSERVACIÓN DEL PORTAL DE ESCRIBANOS (SANTO DOMINGO, CENTRO HISTÓRICO DE LA CIUDAD DE MÉXICO).	40	53	2022
F-54/025/2021	MANTENIMIENTO Y OBRAS COMPLEMENTARIAS EN EL CENTRO DE INNOVACIÓN Y DESARROLLO ECONÓMICO CULTURAL DEL CENTRO HISTÓRICO DE LA CIUDAD DE MÉXICO. (PERÚ No. 88)	56	57	2022
F-54/026/2021	ARREGLO DE FACHADAS CALLE REPUBLICA DE BRASIL. (REPUBLICA DE BRASIL No. 04, 22,42,47,54,60,61,65,67,68,92,94, CENTRO HISTORICO DE LA CIUDAD DE MÉXICO)	46	51	2022
F-54/001/2022	ARREGLO DE FACHADAS PUNTUALES BLOQUE C (CALLEJON DE ECUADOR No. 06, 08-12, LEONA VICARIO No. 5,7,8,10 Y SEMINARIO No. 14. CENTRO HISTORICO DE LA CIUDAD DE MÉXICO)	51	60	2022

FCH | Obras en Proceso.



Bucareli No. 157: Tratamiento integral de herrería histórica.



Bucareli No. 174: Finalizada.



Bucareli No. 154: Sustitución de sillares de cantera deteriorados.



Bucareli No. 154: Tratamiento integral de herrerías.

ARREGLO DE FACHADAS CALLE BUCARELI Y PUNTUALES BLOQUE A .

FCH | Obras en Proceso.



Bucareli No. 73: Tratamiento integral de herrería.



Bucareli No. 66: Retiro de pintura de elementos ornamentales de granito.



Bucareli No. 53: Sustitución de sillares de cantera en arcos.



Bucareli No. 40: Finalizada.



Bucareli No. 69: Aplicación de muestras de pintura para aprobación de INAH.

ARREGLO DE FACHADAS CALLE BUCARELI Y PUNTUALES BLOQUE B .

FCH | Obras en Proceso.



Retiro de aplanados por presentar pérdida de adherencia en muros exteriores del núcleo de sanitarios.



Liberación de elementos cerámicos en aplanados.



Liberación de muretes en núcleo de sanitarios.

REHABILITACIÓN Y CONSERVACIÓN DEL PORTAL DE ESCRIBANOS .

FCH | Obras en Proceso.



▲ Trabajos de colocación cancelas de aluminio y vidrio templado en fachadas internas y vestíbulo de acceso de nivel dos.



▶ Trabajos de colocación loseta de porcelanato en sanitarios de terraza en azotea.



MANTENIMIENTO Y OBRAS COMPLEMENTARIAS EN EL CENTRO DE INNOVACIÓN Y DESARROLLO ECONÓMICO CULTURAL DEL CENTRO HISTÓRICO DE LA CIUDAD DE MÉXICO. REPÚBLICA DEL PERÚ No. 88


FCH | Obras en Proceso.



Brasil No. 60: Preparación para integrar pintura vinílica.



Brasil No. 60: Consolidación de nicho de hornacina.



Brasil No. 60: Consolidación de escultura en nicho de hornacina.



Brasil No. 67: Aplicación de pintura vinílica.

ARREGLO DE FACHADAS CALLE BRASIL.

FCH | Obras en Proceso.



**Ecuador No. 8 - 12,
Restauración de portada.**



**Ecuador No. 8 - 12, Tratamiento
integral de portón de madera.**



**Ecuador No. 8 - 12, Aplicación
de pintura a la cal.**



**Leona Vicario No. 10, Retiro de
toldos para montaje de andamios.**



**Leona Vicario No. 8,
Finalizada.**

ARREGLO DE FACHADAS PUNTUALES BLOQUE C. CALLEJÓN DE ECUADOR.

FCH | Gráficas de obras en proceso.

EJERCICIO 2020 – 2021.

CONVENIO DE COORDINACIÓN INAH - FCHCM	AVANCE FISICO ANTERIOR (%)	AVANCE FÍSICO ACTUAL (%)	TERMINACIÓN PROGRAMADA
PROYECTO INTEGRAL PARA LA RECONSTRUCCIÓN, RECUPERACIÓN Y RESTAURACIÓN DEL MONUMENTO INMUEBLE CONOCIDO COMO TEMPLO SAN JUAN DE DIOS	75	75 <i>Actividades Reactivadas</i>	--
PROYECTO INTEGRAL PARA LA RECONSTRUCCIÓN, RECUPERACIÓN Y RESTAURACIÓN DEL MONUMENTO INMUEBLE CONOCIDO COMO TEMPLO DE SANTA CATARINA	96	96 <i>Actividades Reactivadas</i>	--

Centro de Comando, Control, Cómputo, Comunicaciones y Contacto Ciudadano de la Ciudad de México (C5)



C5 | Indicadores

Estrategia	Indicador	Reporte al 8/7	U. Medida	Periodicidad	Próximo reporte
Vigilancia	01) Cámaras con falla o intermitencia	8	cantidad	quincenal	26 de julio
	02) Mantenimiento y/o reparación de infraestructura de cámaras	1	cantidad		

NOTA: Los datos proporcionados son extraídos de los Reportes de mesa de ayuda de C5

SSC Tránsito



SSC-Tránsito | Indicadores

Estrategia	Indicador	Reporte al 11/07	U. Medida	Periodicidad	Próximo reporte
Semáforos	01) Mantenimiento correctivo a semáforos	39	cantidad	quincenal	26 de julio
	02) Mantenimiento preventivo a semáforos	9	cantidad		
	03) Mantenimiento preventivo a cámaras	0	cantidad		
	04) Mantenimiento correctivo a cámaras	0	cantidad		

SSC-Tránsito | Indicadores

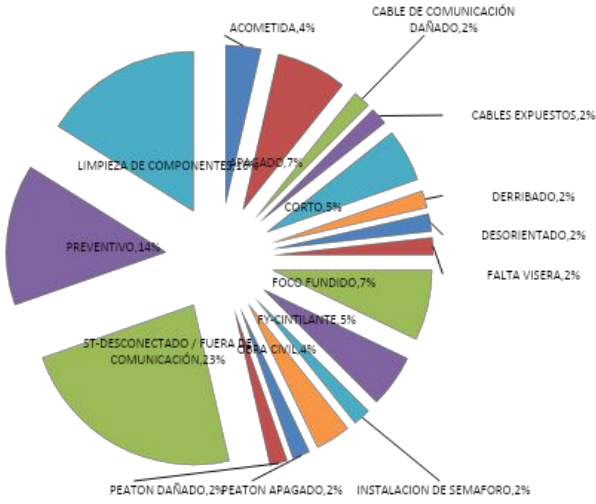
CORRECTIVO

ACOMETIDA	2
APAGADO	4
CABLE DE COMUNICACIÓN DAÑADO	1
CABLES EXPUESTOS	1
CORTO	3
DERRIBADO	1
DESORIENTADO	1
FALTA VISERA	1
FOCO FUNDIDO	4
FY-CINTILANTE	3
INSTALACION DE SEMAFORO	1
OBRA CIVIL	2
PEATON APAGADO	1
PEATON DAÑADO	1
ST-DESCONECTADO / FUERA DE COMUNICACIÓN	13

PREVENTIVO

LIMPIEZA DE COMPONENTES	9
TOTAL GENERAL	48

MANTENIMIENTO SEMAFORICO



SSC-Tránsito | Indicadores

- Reportes
- Turnos e incidencias urbanas**
- Asuntos generales
- Acuerdos
- Asistencia

ACH | Matriz de seguimiento a turnos - enero - julio 2022

**85%
atención**

Matriz de Turnos ATIENDE	ESTATUS		
	Atendido	En proceso	Suma total
ACH	4	1	5
Al. Cuauhtémoc	3	1	4
CFE	2		2
COMISIÓN PARA LA RECONSTRUCCIÓN	1		1
METRO	1		1
SACMEX-Drenaje	3	1	4
SEDEMA	1		1
SOS-DGSUS	1		1
SSC-Tránsito	1		1
Telmex	1		1
Suma total	18	3	21


123

ACH | Seguimiento a turnos **ATENDIDO**

FECHA DE MESA	SOLICITANTE	SOLICITUD	ATIENDE	FECHA DE ATENCIÓN	EVIDENCIA	ESTATUS	OBSERVACIONES
TCH-127	3/5/2022	FCH	Gestione con alcaldía Cuauhtémoc la poda de árboles en los puntos donde están realizando trabajos sobre fachadas de calle Bucareli y Turin y se revisen los demás puntos donde tienen trabajos, para en su caso también se realice poda.	Al. Cuauhtémoc		Atendido	Programaron la poda con Alc. Cuauhtémoc
TCH-128	31/5/2022	ACH	Revise y se comjén las incidencias de cableado en el Centro Histórico, particularmente en la zona de Regina, Vizcaínas y Donceles	Telmex		Atendido	Se envió oficio con listado de puntos que requieren atención
TCH-129	31/5/2022	SOS-DGSUS	Gestiones retro de personas acumuladoras de carton que no permiten realizar el servicio de limpieza en la esquina de Correidora y Academia	ACH		Atendido	
TCH-130	14/6/2022	FCH	Realice el desazolve en Cuba #43	SACMEX-Drenaje		Atendido	Se programó para turno nocturno 14 de julio
TCH-131	28/6/2022	SSC-Tránsito	Comparta la presentación donde se ubican los ascensos y descensos provisionales por las obras de la Línea 1 del Metro.	METRO		Atendido	Se compartió vía chat
TCH-132	28/6/2022	ACH	Realice revisión y diagnóstico de las palmeras del Centro Histórico.	SEDEMA		Atendido	Se realizó levantamiento de palmeras. Mtro. Oropeza envió oficio.

124

ACH | Seguimiento a turnos EN PROCESO

FECHA DE MESA	SOLICITANTE	SOLICITUD	ATIENDE	FECHA DE ATENCIÓN	EVIDENCIA	ESTATUS	OBSERVACIONES
TCH-108	3/11/2021 11/01/2022	ACH	Retorne turno pendiente de apuramiento del predio de Violeta número 62. (ACH compartirá el acuse del oficio)	Al. Cuauhtémoc			<ul style="list-style-type: none"> El miércoles 8 de agosto se contactó a la vecina -Se generó folio SJAC -ACH compartió el reporte al Ing. Fernando Corso del Área de Protección Civil de la Alcaldía -El dictamen está en proceso. La vecina Ma. Cristina tuvo cita el lunes 27/09 -Se realizó la solicitud a la Alcaldía por oficio (Patricia Ramiro-administración Néstor Nájuez) -Se retoma el turno con nuevo enlace de la alcaldía en la 22a MIO -Se compartirá acuse de oficio que se remitió a la alcaldía, para que nuevo enlace apoye con el seguimiento 25a. MIO - Roxana de la O indicó que se turnó el oficio a la Dirección General de Obras, compartirá la respuesta a ACH y dará
TCH-118	25/1/2022	CFE	Preste apoyo para resolver el tema de las filtraciones en la zona de Márquez Sterling, Balderrás y Revillagigedo	SACMEX-Drenaje			<ul style="list-style-type: none"> Se solicitó el apoyo a SACMEX, en espera de respuesta para realizar los trabajos en conjunto con CFE
TCH-126	3/5/2022	CFE	En seguimiento del TCH-125, proporcione un mapeo de los puntos donde han tenido siniestros de robo a su infraestructura para compartirlo con SSC para que puedan mejorar sus estrategias de vigilancia	ACH			

125

ACH | Matriz de seguimiento a incidencias urbanas - enero - julio 2022

76%
atención

Matriz de Incidencias	Estado			
	Dependencia	Atendido	Pendiente	Suma total
ACH		59	21	80
Al. Cuauhtémoc		33	17	50
C5		4		4
CFE		166	26	192
SACMEX		49	28	77
SOS-AP		37		37
SOS-DGOIV		20	38	58
SOS-DGSUS		48	1	49
TELMEX		16	8	24
Tránsito		21	1	22
Suma total		453	140	593

Atención VIPPSC | Incidencias **ATENIDAS** - del 28 de Junio al 11 de Julio 2022

FOLIO	REPORTA	FECHA DE REPORTE	SOLICITUD	CALLE	ENTRE CALLE 1	ENTRE CALLE 2	REFERENCIA	ATIENDE	FOTOGRAFÍA ANTES	FOTOGRAFÍA DESPUÉS	Estado
IUCH-017	V8 - San Pablo	4/4/2022	Mal estado de cables o equipamiento	Roldán	Misioneros		67.0	Telmex			Atendido
IUCH-849	V1 - Santa María la Redonda	18/04/2022	Fallas en alumbrado público, apagones y fallas en el voltaje	Galeana				Al. Cuauhtémoc			Atendido
IUCH-850	V1 - Santa María la Redonda	20/04/2022	Tapas, registros o coladeras faltantes o dañados	Eje Central							Atendido
IUCH-851	V1 - Santa María la Redonda	25/04/2022	Fallas en alumbrado público, apagones y fallas en el voltaje	Plaza Santa Veracruz	2 de abril			CFE			Atendido
IUCH-852	V1 - Santa María la Redonda	25/04/2022	Fallas en alumbrado público, apagones y fallas en el voltaje	Galeana			37	CFE			Atendido

127

Atención VIPPSC | Incidencias **ATENIDAS** - del 28 de Junio al 11 de Julio 2022

FOLIO	REPORTA	FECHA DE REPORTE	SOLICITUD	CALLE	ENTRE CALLE 1	ENTRE CALLE 2	REFERENCIA	ATIENDE	FOTOGRAFÍA ANTES	FOTOGRAFÍA DESPUÉS	Estado
IUCH-853	V1 - Santa María la Redonda	25/04/2022	Fallas en alumbrado público, apagones y fallas en el voltaje	Plaza Santa Veracruz	2 de abril			CFE			Atendido
IUCH-854	V1 - Santa María la Redonda	27/04/2022	Fallas en alumbrado público, apagones y fallas en el voltaje	Galeana			115	CFE			Atendido
IUCH-855	V8 - San Pablo	27/04/2022	Fallas en el sistema de drenaje y desazolve	República de Uruguay	Tabaqueros		A la altura del 121	SACMEX			Atendido
IUCH-856	V8 - San Pablo	28/04/2022	Fallas en el sistema de drenaje y desazolve	Regina	Las Cruces		a la altura del 187		sin imagen		Atendido
IUCH-857	Y2 - Callejón del 57 - Plaza de la Concepción	14/04/2022	Falta de luz al interior de los inmuebles	República de Cuba			33	CFE			Atendido

128

Atención VIPPSC | Incidencias **ATENDIDAS** - del 28 de Junio al 11 de Julio 2022

FOLIO	REPORTA	FECHA DE REPORTE	SOLICITUD	CALLE	ENTRE CALLE 1	ENTRE CALLE 2	REFERENCIA	ATIENDE	FOTOGRAFÍA ANTES	FOTOGRAFÍA DESPUÉS	Estado
IUCH-858	V2 - Callejón del 57 - Plaza de la Concepción	14/04/2022	Falta de luz al interior de los inmuebles	Ignacio Allende			20	CFE			Atendido
IUCH-859	V2 - Callejón del 57 - Plaza de la Concepción	16/04/2022	Falta de luz al interior de los inmuebles	Belisario Domínguez				CFE			Atendido
IUCH-860	V2 - Callejón del 57 - Plaza de la Concepción	21/04/2022	Fallas en alumbrado público, apagones y fallas en el voltaje	Belisario Domínguez	Ignacio Allende			CFE			Atendido
IUCH-861	V2 - Callejón del 57 - Plaza de la Concepción	21/04/2022	Fallas en alumbrado público, apagones y fallas en el voltaje	Donceles	Ignacio Allende			CFE			Atendido
IUCH-862	V3 - Santo Domingo	18/04/2022	Tiraderos de basura	República de Argentina	República de Costa Rica			SOS-DGSUS			Atendido

129

Atención VIPPSC | Incidencias **ATENDIDAS** - del 28 de Junio al 11 de Julio 2022

FOLIO	REPORTA	FECHA DE REPORTE	SOLICITUD	CALLE	ENTRE CALLE 1	ENTRE CALLE 2	REFERENCIA	ATIENDE	FOTOGRAFÍA ANTES	FOTOGRAFÍA DESPUÉS	Estado
IUCH-863	V4 - Alameda-Sector Financiero	22/04/2022	Fallas en alumbrado público, apagones y fallas en el voltaje	Donceles	República de Brasil	República de Chile		SOS-DGSUS			Atendido
IUCH-864	V4 - Alameda-Sector Financiero	26/04/2022	Tiraderos de basura	Bolívar	Venustiano Carranza			SOS-DGSUS			Atendido
IUCH-865	V5 - Zócalo	13/04/2022	Falta de bolardos	16 de septiembre	Isabel La Católica			ACH			Atendido
IUCH-867	V8 - San Pablo	28/04/2022	Tapas, registros o coladeras faltantes o dañados	San Jerónimo	Correo Mayor	José María Pino Suárez	frente al 25	ACH			Atendido
IUCH-868	V6 - Antigua Merced-Mixcalco	30/04/2022	Fallas en el sistema de drenaje y desazolve	Justo Sierra				SACMEX	SIN IMAGEN		Atendido

130

Atención VIPPSC | Incidencias **EN PROCESO** - del 28 de Junio al 11 de Julio 2022

FOLIO	REPORTA	FECHA DE REPORTE	SOLICITUD	CALLE	ENTRE CALLE 1	ENTRE CALLE 2	REFERENCIA	ATIENDE	FOTOGRAFÍA ANTES	FOTOGRAFÍA DESPUÉS	Estado
IUCH-025	V4 - Alameda-Sector Financiero	7/7/2021	Tapas, registros o coladeras faltantes o dañados	Av. Juárez	Dolores			CFE			En Proceso
IUCH-067	V1 - Santa María la Redonda	27/9/2021	Fallas en el sistema de drenaje y desazolve	Cda. de Carnelia	Carnelia	Santos Degollado		SACMEX			En Proceso
IUCH-373	V3 - Santo Domingo	11/10/2021	Baches	Lecumberri	Callejón de Mixcalco	Eje 1 Oriente (Circunvalación)		Al Cuauhtémoc			En Proceso
IUCH-668	V7 - Vizcainas-Corredor Cultural Regina	18/2/2022	Fallas en el sistema de drenaje y desazolve	San Jerónimo	Isabel La Católica		a la altura del #40	SACMEX			En Proceso
IUCH-670	V7 - Vizcainas-Corredor Cultural Regina	20/2/2022	Fallas en el sistema de drenaje y desazolve	San Jerónimo			Plaza San Jerónimo	SACMEX	sin imagen		En Proceso

131

Atención VIPPSC | Incidencias **PENDIENTES** - del 28 de Junio al 11 de Julio 2022

FOLIO	REPORTA	FECHA DE REPORTE	SOLICITUD	CALLE	ENTRE CALLE 1	ENTRE CALLE 2	REFERENCIA	ATIENDE	FOTOGRAFÍA ANTES	FOTOGRAFÍA DESPUÉS	Estado
IUCH-1135	V8 - San Pablo	06/07/2022	Mal estado de cables o equipamiento	República de El Salvador	José María Pino Suárez			TELMEX			Pendiente
IUCH-1136	V4 - Alameda-Sector Financiero	06/07/2022	Tapas, registros o coladeras faltantes o dañados	República de El Salvador	Isabel La Católica	S de febrero		SACMEX			Pendiente
IUCH-1137	V4 - Alameda-Sector Financiero	06/07/2022	Tapas, registros o coladeras faltantes o dañados	República de Uruguay	Bolívar			SACMEX			Pendiente
IUCH-1138	V4 - Alameda-Sector Financiero	06/07/2022	Mal estado de cables o equipamiento	República de Uruguay	S de febrero			TELMEX			Pendiente
IUCH-1139	V4 - Alameda-Sector Financiero	06/07/2022	Mal estado de cables o equipamiento	República de Uruguay	S de febrero		antes de llegar a S de febrero	TELMEX			Pendiente
IUCH-1143	V6 - Antigua Merced-Mixcalco	08/07/2022	Fallas en el sistema de drenaje y desazolve	Academia			44 y 31F	Al Cuauhtémoc			Pendiente

132

Atención VIPPSC | Incidencias **PENDIENTES** - del 28 de Junio al 11 de Julio 2022

FOLIO	REPORTA	FECHA DE REPORTE	SOLICITUD	CALLE	ENTRE CALLE 1	ENTRE CALLE 2	REFERENCIA	ATIENDE	FOTOGRAFÍA ANTES	FOTOGRAFÍA DESPUÉS	Estado
IUCH-1113	V3 - Santo Domingo	12/06/2022	Fallas en el sistema de drenaje y desazolve	Nacional				SACMEX			Pendiente
IUCH-1116	V3 - Santo Domingo	15/06/2022	Tapas, registros o coladeras faltantes o dañados	República de Honduras				CFE			Pendiente
IUCH-1126	V3 - Santo Domingo	26/06/2022	Fallas en alumbrado público, apagones y fallas en el voltaje	Callejón de República de Ecuador	República de Ecuador	Eje1 Norte		Al Cuauhtémoc			Pendiente
IUCH-1128	V5 - Zócalo	15/06/2022	Encharcamientos	Motolinía	Francisco I. Madero	5 de mayo					Pendiente
IUCH-1131	V8 - San Pablo	30/06/2022	Fallas en el sistema de drenaje y desazolve	San Pablo	Las Cruces	Correo Mayor		SACMEX			Pendiente
IUCH-1133	V8 - San Pablo	06/07/2022	Tapas, registros o coladeras faltantes o dañados	Las Cruces	República de El Salvador			SACMEX			Pendiente

- Reportes
- Turnos e incidencias urbanas
- Mesas de trabajo
- Asuntos generales**
- Acuerdos