



MESA INTERINSTITUCIONAL DE INFRAESTRUCTURA

XII SESIÓN. Junio

14 de junio de 2022



Orden del día

Reportes institucionales

Turnos

Incidencias urbanas

Asuntos generales

Acuerdos

Asistencia





Reportes Institucionales



Autoridad del Centro Histórico


Autoridad del Centro Histórico | Indicadores

Estrategia	Indicador	Reporte al 10 de junio de 2022	U. Medida	Periodicidad	Próximo reporte
Atención de incidencias	01) Atención de incidencias de infraestructura del perímetro de la ACH	79	incidencias atendidas	quincenal	24 de junio de 2022
Justicia Cívica	02) Atención parques, plazas o áreas verdes apoyo de Justicia Cívica y Reinserción Social	5	jornadas		
Eliminación de grafiti	03) Limpieza de cisternas y tinacos de Centros de Salud	1	unidades		
Riego de áreas verdes	04) Riego áreas verdes - Vecinos				
	05) Riego áreas verdes - ACH	3	atenciones		
	06) Riego áreas verdes - ACH-DGSUS				
	07) Riego áreas verdes - SEDEMA				
	08) Riego áreas verdes - Al. Cuauhtémoc				


Autoridad del Centro Histórico | Obras menores

República de
Perú
San Camilito
Plaza de la
Aguilita
San Jerónimo
Libertad
5 de Febrero
Dolores
Marqués Sterling
Venustiano
Carranza
20 de Noviembre
Isabel La Católica
Santa Veracruz
San Idefonso
Leona Vicario
Belisario
Domínguez
Madero
Zócalo

Los trabajos realizados consistieron en **retiro y posterior colocación de 2 bolardos** en República de Perú y Allende, **reparación de una tapa de registro y dos tramos de banqueta** en San Camilito, **colocación de un bolardo** en Plaza de la Aguilita, **reparación de un tramo de banqueta** en San Jerónimo esquina 20 de Noviembre, **colocación de 1 cartel y un tambo para recuperación de aceite quemado** en Libertad 134, **repellado de 8 m² en muro y pintura de 56 m² de muro** en 5 de Febrero esquina Lucas Alamán, **reposición de 7.4 ml de piezas de rejilla de dren tipo Irving** en Dolores esquina Av. Juárez, **reparación de una tapa de registro** en Marqués Sterling y Revillagigedo, **reposición de 4 piezas de piso tipo recinto** en Venustiano Carranza esquina República de Uruguay, **reposición de 1 pieza de piso tipo recinto** en 20 de Noviembre esquina Regina, **reparación de 1 bache de concreto estampado** en Isabel la Católica esquina San Jerónimo, **reposición de 9.10 ml de rejilla tipo Irving y 13 ml de rejilla de plástico** en Dolores entre Av. Juárez e Independencia, **reposición de tres piezas de piso tipo recinto** en Santa Veracruz entre San Juan de Dios y 2 de Abril, **colocación de 2 bolardos** en San Idefonso esquina Loreto, **renivelación de una tapa de registro** en Leona Vicario entre José Joaquín Herrera y República de Colombia, **colocación de 2 bolardos** en Belisario Domínguez entre República de Brasil y Palma, **colocación de 20 lonas** en 11 puntos del Centro Histórico.



Autoridad del Centro Histórico | Gráficos de obras menores



Colocación de 2 bolardos en Loreto esquina San Ildefonso

Reposición de piso tipo recinto en Santa Veracruz

Reposición de rejillas de dren en Dolores

Autoridad del Centro Histórico | Mantenimiento con apoyo de infractores de Justicia Cívica y Reinserción Social



Limpieza y riego de áreas verdes en Plaza Loreto, riego de jardineras de Plaza de la Constitución, así como la limpieza de ventanas arqueológicas en República de Argentina, con apoyo de 11 infractores de Justicia Cívica, 31 de mayo de 2022



Atención de riego y limpieza de áreas verdes en Jardín del Obispo, Jardín Allende, Calle Violeta y Jardineras de Pensador Mexicano y Santa Veracruz con apoyo de 20 infractores de Justicia Cívica, 2 de junio de 2022



Atención de riego y limpieza de áreas verdes en Plaza San Miguel con apoyo de 4 personas de Reinserción Social, 2 de junio de 2022



Atención de limpieza y riego de áreas verdes en Plaza Vizcainas, así como la limpieza de ventanas arqueológicas en República de Argentina, con apoyo de 15 infractores de Justicia Cívica, 7 de junio de 2022

Autoridad del Centro Histórico | Mantenimiento con apoyo de infractores de Justicia Cívica y Reinserción Social



Limpeza y riego de áreas verdes en San Jerónimo, así como la limpieza de ventanas arqueológicas en República de Argentina, con apoyo de 25 infractores de Justicia Cívica, 9 de junio de 2022



Riego de áreas verdes en calle Violeta, con personal de ACH, 8 de junio de 2022


Autoridad del Centro Histórico | Lavado de cisternas y tinacos



Atención de riego de áreas verdes en Valerio Trujano con personal de la ACH, 30 de mayo de 2022



Centro de Salud Dr. José María Rodríguez, lavado de cisternas y tinacos con personal de ACH 1 de junio de 2022



Reacomodo de macetones con apoyo de personal de la DGSUS en República de Guatemala y Seminario 3 de junio de 2022



Riego de macetones en Emilio Dondé, González Obregón y en República de Guatemala con personal de la ACH 6 de junio de 2022



Alcaldía Cuauhtémoc

Al. Cuauhtémoc | Indicadores

Estrategia	Indicador	Reporte al 10 de junio de 2022	U. Medida	Periodicidad	Próximo reporte
Hidráulico	Número de litros de agua potable suministrados	10,000	litros	quincenal	24 de junio de 2022
Drenaje	sondeo de albañal pluvial	0	metros lineales		
Residuos	Recolección orgánica domiciliaria y barrido	700.57	toneladas		
	Recolección inorgánica domiciliaria y barrido	1,806.17	toneladas		
	Recolección en tiraderos clandestinos	1,104.43	toneladas		
	Número de kilómetros de barrido diario	283	kilómetros		

Al. Cuauhtémoc | Indicadores

Estrategia	Indicador	Reporte al 10 de junio de 2022	U. Medida	Periodicidad	Próximo reporte
Alumbrado	Número de luminarias reparadas en vías secundarias	2	piezas	quincenal	24 de junio 2022
	Cambio de lamparas	2	piezas		
	Número de reconexiones de circuito	4	piezas		
Parques y jardines	Número de metros cuadrados de riego	5,200	metros cuadrados		
	Número de metros cuadrados de poda de pasto	5,500	metros cuadrados		
	Limpieza	313,400	metros cuadrados		
	Poda de seto	786	metros lineales		
	Número de poda de árboles	1	pzas.		

Al. Cuauhtémoc | Indicadores

CALLE	N° EXT.	ENTRE CALLES	RESPUESTA	ESTADO	FECHA DE REALIZACIÓN
BOLÍVAR	129	IZAZAGA Y NEZAHUALCÓYOTL	LUMINARIOS LED DEL ARROYO VEHICULAR FUNCIONAN NORMALMENTE	EJECUTADO	01-jun-22
BOLÍVAR		IZAZAGA Y FRAY SERVANDO	SE REPUSO LÍNEAS DE ALIMENTACIÓN ROBADAS EN LUMINARIOS , UTILIZANDO 50 MTS. DE CABLE No. 8 Y 1 CINTA	EJECUTADO	01-jun-22
NEZAHUALCÓYOTL		5 DE FEBRERO Y 20 DE NOVIEMBRE	SE CAMBIO CONTACTOR DE REUSO Y FOTOCELDA A 220 V. DE REUSO. SE INSTALÓ LÍNEA DE ALIMENTACIÓN FALTANTE EN POSTE UTILIZANDO 25 MTS. DE CABLE No. 8	EJECUTADO	02-jun-22
JESÚS MARÍA	188	SAN PABLO Y FRAY SERVANDO	SE REPARO LUMINARIO FUTURA CAMBIANDO LAMPARA Y BALASTRA DE 100WTS. DE REUSO Y SE REPARÓ LUMINARIO OV CAMBIANDO LÁMPARA DE 150 W.A.M. DE REUSO	EJECUTADO	03-jun-22
ACADEMIA	8	REP. DE GUATEMALA Y MONEDA	SE REVISÓ LUMINARIO EN SERVICIO	EJECUTADO	03-jun-22
REP. DE COSTA RICA	141	MANUEL DOBLADO Y VIDAL ALCOCER	SE REPUSO LINEA DE ALIMENTACION EN POSTE UTILIZANDO 24 MTS. DE CABLE No. 8	EJECUTADO	03-jun-22

Al. Cuauhtémoc | Indicadores

CALLE	N° EXT.	ENTRE CALLES	RESPUESTA	ESTADO	FECHA DE REALIZACIÓN
CJON. CANDELARITA		MÁRQUEZ STERLING Y ERNESTO PUGIBET	SE CAMBIÓ FOTOCELDA A 220 V. DE REUSO DEJANDO CIRCUITO DIRECTO POR QUE LA FOTOCELDA NO FUNCIONABA	EJECUTADO	06-jun-22
ITURBIDE	23	MORELOS Y ARTÍCULO 123	SE INSTALÓ LUMINARIO TIPO OV. DE 150 W.A.M. COMPLETO DE REUSO UTILIZANDO 30 MTS. DE CABLE No. 8	EJECUTADO	06-jun-22
ERNESTO PUGIBET	47	LUIS MOYA Y REVILLAGIGEDO	SE REPARÓ CIRCUITO A TIERRA UTILIZANDO 1 CINTA, PENDIENTE LÍNEA DE ALIMENTACIÓN FALTANTE FRENTE. AL No. 47	EJECUTADO	06-jun-22
PLAZA DEGOLLADO-JOSÉ MA. MARROQUÍ	28	ARTÍCULO 123 E INDEPENDENCIA	SE REPARÓ CIRCUITO RECONECTANDO LÍNEA DE ALIMENTACIÓN EN CONTACTOR	EJECUTADO	07-jun-22
TOLSÁ		BUCARELI Y ENRICO MARTÍNEZ	SE REPARÓ CIRCUITO RECONECTANDO PASTILLAS	EJECUTADO	08-jun-22
BUEN TONO		CDA. DE ERNESTO PUGIBET Y DELICIAS	SE REQUIERE REPONER LÍNEAS DE ALIMENTACIÓN FALTANTES	EJECUTADO	08-jun-22

Alcaldía Cuauhtémoc | Gráficas



Barrido sobre Ayuntamiento



Poda de balanceo en calle Ayuntamiento



Barrido en calle Luis Moya



Cambio de luminaria en San Salvador el seco



Reconexión a contactor en 5 de Febrero



Alcaldía Venustiano Carranza

Al. Venustiano Carranza | Indicadores

Estrategia	Indicador	Reporte al 10 de junio de 2022	U. Medida	Periodicidad	Próximo reporte
Alumbrado público	01) Luminarias reparadas en vías secundarias	95	piezas	quincenal	24 de junio de 2022
Recolección	02) Recolección en tiraderos clandestinos en PB de VC	484.5	toneladas		
Poda o derribamiento de árboles	03) Sujetos forestales podados en vías secundarias o plazas		piezas		
Drenaje	04) Desazolve		metros lineales		

Al. Venustiano Carranza | Indicadores

REPORTE DE LUMINARIAS REPARADAS EN EL PERÍMETRO B EN LA ALCALDÍA VENUSTIANO CARRANZA

CALLE	ENTRE CALLES		COLONIA	CANTIDAD	DESCRIPCIÓN DEL TRABAJO
PARQUE LINEAL AZTECA			AZTECA	4	REPARACIÓN DE LUMINARIAS
MOLINEROS, TENERÍA Y CERILLERA			VENUSTIANO CARRANZA	6	REPARACIÓN DE LUMINARIAS
PARQUE LINEAL AZTECA			AZTECA	5	REPARACIÓN DE LÍNEAS
PARQUE ANFORA	EJE 1	HÉROE DE NACUZARI	AMPLIACIÓN PENITENCIARÍA	25	REPARACIÓN DE CIRCUITOS
PARQUE OAXACA	PENITENCIARÍA	HÉROE DE NACUZARI	AMPLIACIÓN PENITENCIARÍA	30	INSTALACIÓN DE REFLECTORES
PLAZA CÍVICA MANUEL RAMOS ARIZPE	EDUARDO MOLINA		7 DE JULIO	25	REPARACIÓN DE CIRCUITOS
TOTAL				95	

Al. Venustiano Carranza | Gráficas



Al. Venustiano Carranza | Gráficas





SACMEX

Dirección de Detección de Fallas y Rehabilitación de Drenaje




SACMEX Drenaje | Reporte Fotográfico

AVANCE DE TRABAJO

	ANTERIOR	AVANCE	ACUMULADO
ATARJEA (METROS)	9,110	1,240	10,350
POZOS DE VISITA	164	24	188
REJILLAS DE PISO	169	19	188
COLADERA PLUVIAL	235	26	261
ALBAÑAL (METROS)	592	71	663

SACMEX Drenaje | Reporte Fotográfico



REPÚBLICA DE CUBA NO. 11 (ENTRE EJE CENTRAL LÁZARO CARDENAS Y ALLENDE)

AVANCE DE TRABAJO LIMPIEZA Y DESAZOLVE DE 300 ML DE ATARJEA, 7 PV, 8 CP, 5 RP, 25 ML DE ALBAÑAL


SACMEX Drenaje | Reporte Fotográfico



ROLDAN NO. 127 (ENTRE FRAY SERVANDO T. DE MIER Y SAN PABLO)

AVANCE DE TRABAJO LIMPIEZA Y DESAZOLVE DE 250 ML DE ATARJEA, 4 PV, 4 CP, 2 RP, 10 ML DE ALBAÑAL


SACMEX Drenaje | Reporte Fotográfico



REPÚBLICA DE GUATEMALA NO. 20, 22 Y 30 (ESQUINA MONTE DE PIEDAD)

AVANCE DE TRABAJO LIMPIEZA Y DESAZOLVE DE 180 ML DE ATARJEA, 4 PV, 2 CP, 2 RP, 8 ML DE ALBAÑAL

SACMEX Drenaje | Reporte Fotográfico



REPÚBLICA DE ARGENTINA (ENTRE JUSTO SIERRA Y SAN IDELFONSO)

AVANCE DE TRABAJO LIMPIEZA Y DESAZOLVE DE 100 ML DE ATARJEA, 2 PV, 2 CP, 4 ML DE ALBAÑAL


SACMEX Drenaje | Reporte Fotográfico



ACADEMIA NO. 31 (ENTRE SOLEDAD Y CORREGIDORA)

AVANCE DE TRABAJO LIMPIEZA Y DESAZOLVE DE 130 ML DE ATARJEA, 2 PV, 3 CP, 3 RP, 6 ML DE ALBAÑAL

SACMEX Drenaje | Reporte Fotográfico



REPÚBLICA DE BRASIL (ENTRE TACUBA Y REPÚBLICA DE VENEZUELA)

AVANCE DE TRABAJO LIMPIEZA Y DESAZOLVE DE 280 ML DE ATARJEA, 5 PV, 7 CP, 7 RP, 18 ML DE ALBAÑAL



Secretaría de Obras y Servicios



Dirección General de Construcción de Obras Públicas



SOS-DGCOP | Indicadores - Construcción de PILARES “La Pulga”

AL 011 DE JUNIO 2022

DATOS GENERALES CONTRATISTA

No. CONTRATO	DGCOP-LPN-L-1-275-20
CONTRATISTA	INOVACION Y PROMOCION DE LA CONSTRUCCION, S.A. DE C.V.
PLAZO DE EJECUCIÓN	149 DIAS CALENDARIO
FECHA DE INICIO	02/10/2020
FECHA DE TEMINACIÓN	25/09/2021
SUPERFICIE DEL TERRENO	3,076.31
AREA DE CONSTRUCCIÓN TOTAL	2,214.00 M2
AREAS EXTERIORES	3,625.00 M2

ESTADO FINANCIERO

IMPORTE DEL CONTRATO S/IVA	\$	19,989,459.25
IMPORTE ESTIMADO (PAGADO)S/IVA		\$16,470,653.98
IMPORTE POR ESTIMAR S/IVA	\$	3,518,805.27

ANTICIPO

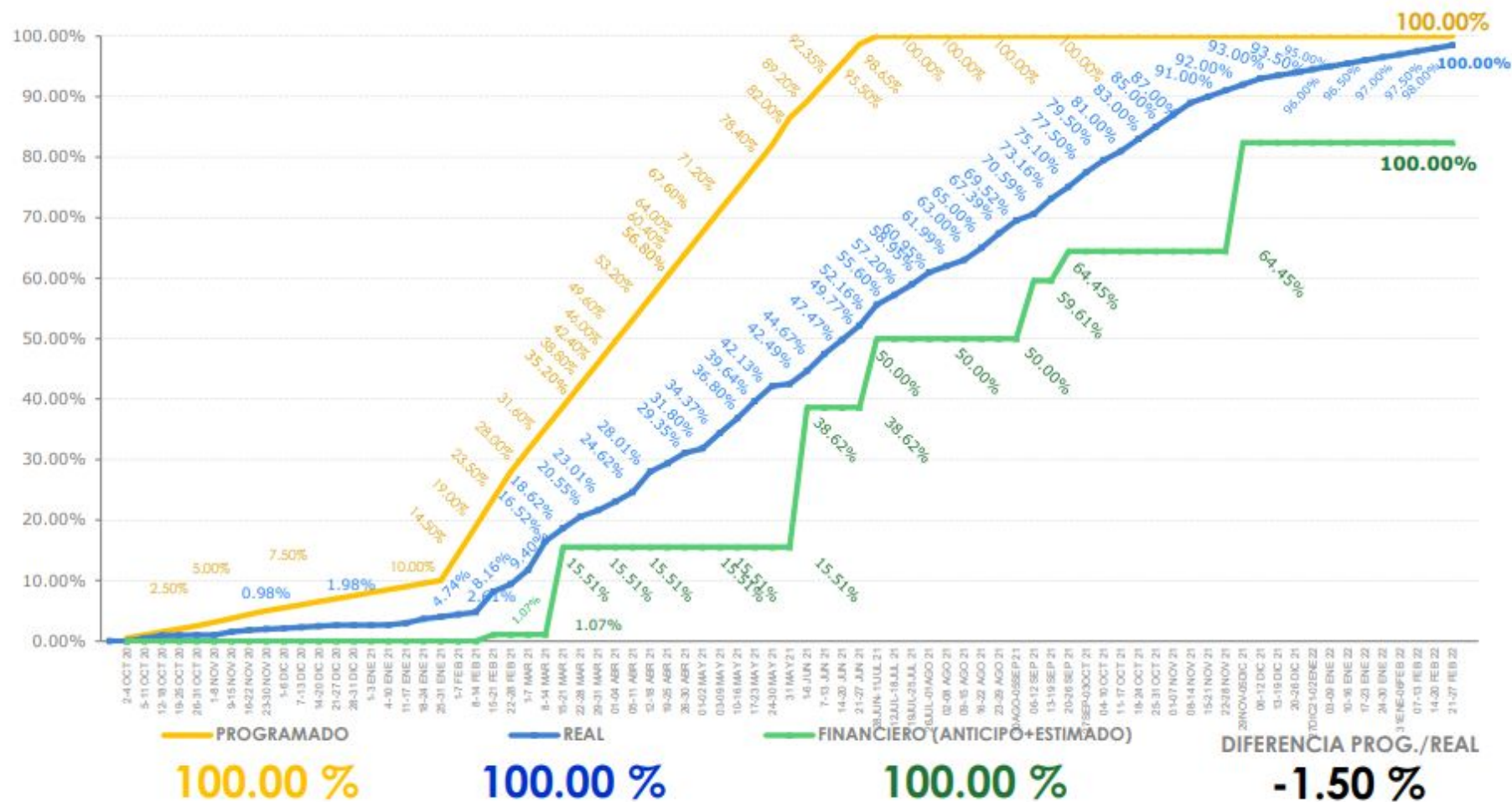
ANTICIPO OTORGADO		SIN ANTICIPO
ANTICIPO AMORTIZADO	\$	-
ANTICIPO POR AMORTIZAR	\$	-



PERSPECTIVA DEL PROYECTO

RESIDENTE:
ARQ. GRACIELA DUARTE CALIXTO
J.U.D. DE SUPERVISION DE CONSTRUCCION C2

SOS-DGCOP | Indicadores - Construcción de PILARES “La Pulga”



SOS-DGCOP | Reporte fotográfico - Construcción de PILARES “La Pulga”



ALIMENTACIÓN DE TARJAS

SOS-DGCOP | Reporte fotográfico - Construcción de PILARES “La Pulga”



ALIMENTACIÓN DE TARJAS

SOS-DGCOP | Reporte fotográfico - Construcción de PILARES “La Pulga”



COLOCACIÓN DE PUERTA DE CRISTAL EN ELEVADOR, NIVEL AZOTEA

SOS-DGCOP | Reporte fotográfico - Construcción de PILARES “La Pulga”




COLOCACIÓN DE PUERTA DE CRISTAL EN ELEVADOR, NIVEL AZOTEA

SOS-DGCOP | Reporte fotográfico - Construcción de PILARES “La Pulga”



TRABAJOS DE MADERA

SOS-DGCOP | Reporte fotográfico - Construcción de PILARES “La Pulga”




TRABAJOS DE MADERA

SOS-DGCOP | Reporte fotográfico - Construcción de PILARES “La Pulga”



TRABAJOS DE MADERA

SOS-DGCOP | Reporte fotográfico - Construcción de PILARES “La Pulga”



TRABAJOS DE MADERA

SOS-DGCOP | Reporte fotográfico - Construcción de PILARES “La Pulga”



TRABAJOS DE MADERA

SOS-DGCOP | Reporte fotográfico - Construcción de PILARES “La Pulga”



TRABAJOS DE MADERA

SOS-DGCOP | Reporte fotográfico - Construcción de PILARES “La Pulga”



ESCALERAS

SOS-DGCOP | Reporte fotográfico - Construcción de PILARES “La Pulga”



PUERTAS

SOS-DGCOP | Reporte fotográfico - Construcción de PILARES “La Pulga”



PUERTAS

SOS-DGCOP | Reporte fotográfico - Construcción de PILARES “La Pulga”



JARDÍN

SOS-DGCOP | Reporte fotográfico - Construcción de PILARES “La Pulga”



JARDÍN

SOS-DGCOP | Reporte fotográfico - Construcción de PILARES “La Pulga”



VISTA PANORAMICA DEL PLANTA BAJA



VISTA PANORAMICA DEL PRIMER NIVEL

SOS-DGCOP | Reporte fotográfico - Construcción de PILARES “La Pulga”



VISTAS PANORAMICA DE LA AZOTEA

SOS-DGCOP | Reporte fotográfico - Construcción de PILARES “La Pulga”




VISTA PANORAMICA NORESTE

SOS-DGCOP | Reporte fotográfico - Construcción de PILARES “La Pulga”



VISTA PANORAMICA NOROESTE

SOS-DGCOP | Reporte fotográfico - Construcción de PILARES “La Pulga”



VISTA PANORAMICA SURESTE

SOS-DGCOP | Reporte fotográfico - Construcción de PILARES “La Pulga”



VISTA PANORAMICA SUROESTE



Secretaría de Obras y Servicios



Dirección de Construcción de Obras de Infraestructura Vial



SOBSE-DGOIV | Reporte fotográfico - Construcción de Polígono “Lagunilla”



Alcaldía	Presupuesto	Periodo original	Avance	Fecha de conclusión	Inauguración o visita
Cuauhtémoc	16.67 mdp	Junio-Diciembre	00.25 %	30/diciembre/2022	En proceso de ejecución

SOBSE-DGOIV | Reporte fotográfico - Construcción de Polígono “Lagunilla”



Tramo:
Ignacio Comonfort - Rep. de Honduras

Actividad:
Rompimiento del arroyo vehicular con maquinaria.

Dependencia:
Secretaría de Obras y Servicios

Fecha:
09/06/2022

SOBSE-DGOIV | Reporte fotográfico - Construcción de Polígono “Lagunilla”



Tramo:

Rep. Honduras – Rep. Paraguay

Actividad:

Construcción de bodegas para el resguardo de materiales y herramientas

Dependencia:

Secretaría de Obras y Servicios
(Rehabilitación Integral)

SOBSE-DGOIV | Reporte fotográfico - Construcción de Polígono “Lagunilla”



Tramo:
Ignacio Comonfort - Rep. de Honduras

Actividad:
Rompimiento del arroyo vehicular con herramientas menores.

Dependencia:
Secretaría de Obras y Servicios

SOBSE-DGOIV | Reporte fotográfico - Construcción de Polígono “Lagunilla”



Tramo:
Ignacio Comonfort - Rep. de Honduras

Actividad:
Hallazgo de rieles de vía

Dependencia:
Secretaría de Obras y Servicios

SOBSE-DGOIV | Reporte fotográfico - Construcción de Polígono “Lagunilla”



Tramo:

Rep. Honduras – Rep. Paraguay

Actividad:

Señalamiento y ubicación de ductos de energía eléctrica en arroyo vehicular

Dependencia:


Secretaría de Obras y Servicios
(Obra inducida CFE)



Secretaría de Obras y Servicios



Dirección General de Servicios Urbanos y Sustentabilidad
Alumbrado Público



SOS-DGSUS-AP | Indicadores

Estrategia	Indicador	Reporte al 10/06	U. Medida	Periodicidad	Próximo reporte
Alumbrado público	01) Luminarias reparadas en PA del CH	157	Piezas	quincenal	28 de junio

SOS-DGSUS Alumbrado Público | Anexo de indicadores

REPORTE DE LUMINARIAS REPARADAS EN CENTRO HISTÓRICO PERÍMETRO A / SEMANA AL 3 JUNIO

DIRECCIÓN	ENTRE CALLES	COLINIA	CANTIDAD	INCIDENCIA	MOTIVO
Calle Francisco I. Madero	Calle Fray Pedro de Gante y Calle Simón Bolívar	CENTRO	20	Reconexión de líneas	Circuito Apagado
	Calle Motolínea y Calle Isabel la Católica	CENTRO	17	Reconexión de líneas	Circuito Apagado
	Calle Fray Pedro de Gante y Eje Central	CENTRO	20	Reconexión de líneas	Circuito Apagado
	Calle Motolínea y Calle Isabel la Católica	CENTRO	17	Cambio de fotocelda	Circuito encendido de día
Alameda Central	Avenida Hidalgo y Avenida Juárez	CENTRO	3	Cambio de lámpara	Luminarias apagadas
		SUBTOTAL	77		

SOS-DGSUS Alumbrado Público | Anexo de indicadores

REPORTE DE LUMINARIAS REPARADAS EN CENTRO HISTÓRICO PERÍMETRO A / SEMANA AL 3 DE JUNIO

DIRECCIÓN	ENTRE CALLES	COLINIA	CANTIDAD	INCIDENCIA	MOTIVO
Avenida Juárez	Calle Humboldt y Avenida Balderas	CENTRO	1	Cambio de lámpara	Luminaria apagada
	Calle Humboldt y Avenida Balderas	CENTRO	15	Cambio de control dañado	Circuito apagado
		SUBTOTAL	16		

SOS-DGSUS Alumbrado Público | Anexo de indicadores


REPORTE DE LUMINARIAS REPARADAS EN CENTRO HISTÓRICO PERÍMETRO A / SEMANA AL 10 DE JUNIO

DIRECCIÓN	ENTRE CALLES	COLINIA	CANTIDAD	INCIDENCIA	MOTIVO
Plaza de la Constitución	Calle Monte de Piedad y Calle 16 de septiembre	CENTRO	26	Reprogramación de reloj	Circuito encendido de día
Av. Juárez	Calle Revillagigedo y Calle Luis Moya	CENTRO	29	Reconexión de líneas	Circuito Apagado
Calle San Jerónimo	Calle Correo Mayor y Av. José María Pino Suárez	CENTRO	9	Reconexión de líneas	Luminarias apagados
		TOTAL	64		

SOS-DGSUS Alumbrado Público | Gráficas de Indicadores

SEMANA AL 03 JUNIO

AVENIDA JUÁREZ




SE REALIZA CAMBIO DE CONTROL DAÑADO.

SOS-DGSUS Alumbrado Público | Gráficas de Indicadores

SEMANA AL 03 JUNIO

ALAMEDA CENTRAL




SE REALIZA CAMBIO DE LÁMPARA.

SOS-DGSUS Alumbrado Público | Gráficas de Indicadores

SEMANA AL 03 JUNIO

CALLE FRANCISCO I. MADERO



SE REALIZA RECONEXIÓN DE LÍNEAS.

SOS-DGSUS Alumbrado Público | Gráficas de Indicadores

SEMANA AL 10 DE JUNIO

PLAZA DE LA CONSTITUCIÓN




SE REALIZA REPROGRAMACIÓN DE RELOJ.

SOS-DGSUS Alumbrado Público | Gráficas de Indicadores

SEMANA AL 10 DE JUNIO

SAN JERONIMO





SE REALIZA RECONEXIÓN DE LÍNEAS.

SOS-DGSUS Alumbrado Público | Gráficas de Indicadores

SEMANA AL 10 DE JUNIO


AVENIDA JUÁREZ





SE REALIZA RECONEXIÓN DE LÍNEAS.



Secretaría de Obras y Servicios



Dirección General de Servicios Urbanos y Sustentabilidad
Subdirección de Parques B



SOS-DGSUS | Indicadores


Estrategia	Indicador	Reporte 30/05 al 12/06	U. Medida	Periodicidad	Próximo reporte
Limpieza	01) Barrido de guarnición en PA del CH	12,312.160	kilómetros	quincenal	28 de junio
	02) Barrido de banquetas en PA del CH	23,955,400	metros cuadrados		
	03) Barrido de Plazas y corredores en PA del CH	12,711,468	metros cuadrados		
	04) Barrido mecánico en PA del CH	1,279.040	kilómetros		
Recolección	05) Residuos sólidos y recolección producto de barrido	10,557	metros cúbicos		
	06) Tierra recolectada en PA del CH	126.75	metros cúbicos		
Lavado	07) Lavado de papeleras	1,120	piezas		
	08) Lavado en Plazas, calles, corredores semi/peatonales en PA de CH	637,034	metros cuadrados		

SOS-DGSUS | Indicadores

Estrategia	Indicador	Reporte 30/05 al 12/06	U. Medida	Periodicidad	Próximo reporte
Lavado	09) Sitio críticos lavados en PA de CH (18 puntos)	255 promedio	atenciones	quincenal	28 de junio
Recolección	10) Recolección en tiraderos clandestinos en PA de CH (25 tiraderos)	350 promedio	metros cúbicos		
Limpieza	11) Limpieza de chicles en corredor Madero, Plaza la Constitución y Motolinía	3,100	piezas		
Eliminación de grafiti	12) Eliminación de grafiti en PA de CH	0	metros cuadrados		
Limpieza	13) Retiro de propaganda en PA de CH	2698	piezas		
Eliminación de plagas	14) Desratización en PA y PB de CH - Piezas de cebos	2169	piezas		
Eliminación de plagas	14) Desratización en PA y PB de CH - Piezas de cebos	2169	piezas		
Atención de retiro de plantón	Atención limpieza Retiro de plantón en el Perímetro "A" del Centro Histórico	2	atenciones		
Limpieza	Atención por retiro de personas en situación de calle	1	atenciones		

SOS-DGSUS Subdirección de Parques B | Gráficas - Acciones preventivas con el personal por COVID-19

- Toma la temperatura todos los días en los tres turnos.
- Entrega de caretas, cubrebocas y guantes a toda la gente para su protección.



SOS-DGSUS Subdirección de Parques B | Anexo de indicadores

PLANTÓN DE TRABAJADORES (CNTE) EN REPÚBLICA DE BRASIL, FRENTE A LA SECRETARÍA DE EDUCACIÓN PÚBLICA, FRENTE DE PALACIO NACIONAL.



SOS-DGSUS Subdirección de Parques B | Anexo de indicadores

PLANTÓN DEL FRENTE NACIONAL DE LIBERACIÓN (FNLS), EN PLAZA DE LA FUNDACIÓN





SOS-DGSUS Subdirección de Parques B | Anexo de indicadores

PLANTÓN POR PARTE DE LA CARAVANA DE LA DIGNIDAD Y CONCIENCIA WIXARICA FRENTE A PALACIO NACIONAL




SOS-DGSUS Subdirección de Parques B | Anexo de indicadores

RETIRO DEL PLANTÓN DEL FRENTE NACIONAL DE LIBERACIÓN (FNLS), EN PLAZA DE LA FUNDACIÓN



SOS-DGSUS Subdirección de Parques B | Anexo de indicadores

RETIRO DE PLANTÓN POR PARTE DE LA CARAVANA POR LA DIGNIDAD Y CONCIENCIA WIXARIKA, FRENTE A PALACIO NACIONAL



SOS-DGSUS Subdirección de Parques B | Anexo de indicadores

APOYO POR RETIRO DE PERSONAS EN SITUACIÓN DE CALLE, EN EJE CENTRAL ENTRE DONCELES Y CUBA



SOS-DGSUS Subdirección de Parques B | Anexo de indicadores

EVENTO INTERVENCIÓN HISTÓRICA POR PARTE DEL FIDEICOMISO DEL CENTRO HISTÓRICO EN PLAZA SANTA CATARINA



SOS-DGSUS Subdirección de Parques B | Anexo de indicadores

Atención Fauna Nociva

Lugar	Cuadrantes	Ubicación	Actividad
Av. Morelos	B	De Congreso de la Unión a Calzada de la Viga, (Tramo), Col. Jamaica, Alcaldía Venustiano Carranza	Desratización 30 Lanirat Block, en un área de 850 m2.
Congreso de la Unión	B	De Emiliano Zapata a Herreros, (De Oriente a Poniente), Col. Morelos, Alcaldía Venustiano Carranza	Desratización 38 Lanirat Block, en un área de 800 m2.
Exterior del Metro Jamaica	B	Congreso de la Unión, (Lado Oriente), Calzada Mixiuhca y Melchor Ocampo, Col. Magdalena Mixiuhca, Alcaldía Venustiano Carranza	Desratización 26 Lanirat Block, en un área de 650 m2.
Exterior del Metro Moctezuma	B	Calzada Zaragoza y Francisco del Paso y Troncoso, Col. Unidad Kennedy, Alcaldía Venustiano Carranza	Desratización 20 Lanirat Block, en un área de 260 m2.
Parque Periodistas	B	Fray Servando Teresa de Mier, Esquina Congreso de la Unión, Col. Parque, Alcaldía Venustiano Carranza	Desratización 18 Lanirat Block, en un área de 1,500 m2.
Vialidad	B	Av. Del Trabajo, de Gorostiza a Panaderos, Col. Morelos, Alcaldía Venustiano Carranza	Desratización 35 Cereal B en un área de 650 m2.
Tiradero Clandestino	B	Congreso de la Unión, de Herreros a Hortelano, Col. Morelos, Alcaldía Venustiano Carranza	Desratización 26 Cereal B en un área de 100 m2.

SOS-DGSUS Subdirección de Parques B | Anexo de indicadores

Lugar	Cuadrantes	Ubicación	Actividad
Tiradero Clandestino	B	Congreso de la Unión, Esquina Hortelanos, Col. Morelos, Alcaldía Venustiano Carranza	Desratización 36 Cereal B, en un área de 100 m2.
Canal del Norte	B	Congreso de la Unión, de Plomeros a Eje 2 Norte, Col. Michoacán, Alcaldía Venustiano Carranza	Desratización 32 Cereal B, en un área de 1,750 m2.
Canal del Norte	B	De Bonanza a Eje 2 Oriente Congreso de la Unión, Col. Ampliación Michoacana, Alcaldía Venustiano Carranza	Desratización 22 Cereal B, en un área de 350 m2.
Aluminio	B	De Congreso de la Unión a Pabellón, Col. Felipe Ángeles, Alcaldía Venustiano Carranza	Desratización 26 Cereal B, en un área de 760 m2.
Exterior del Mercado Del Rastro	B	Ing. Eduardo Molina, Aluminio, Sorpresa y Estaño, Col. Felipe Ángeles, Alcaldía Venustiano Carranza	Desratización 30 Cereal B, en un área de 2,150 m2.
Av. Del Trabajo	B	De Panaderos a Mecánicos, Col. Morelos, Alcaldía Venustiano Carranza	Desratización 40 Cereal B, en un área de 850 m2.
Parque S/N	A	Caridad, Manuel Doblado y Obreros, Col. Morelos, Alcaldía Cuauhtémoc.	Desratización 30 Lanirat Cereal, en un área de 220 m2.
Eje 2 Norte	B	Esquina Eje Central Lázaro Cárdenas, Col. Peralvillo, Alcaldía Cuauhtémoc	Desratización 36 Lanirat Cereal, en un área de 350 m2.

SOS-DGSUS Subdirección de Parques B | Anexo de indicadores

Lugar	Cuadrantes	Ubicación	Actividad
Tiradero Clandestino No. 62	B	Eje 1 Oriente, Esquina Constancia, Col. Morelos, Alcaldía Cuauhtémoc	Desratización 38 Lanirat Cereal, en un área de 100 m2.
Vialidad	B	Eje 1 Oriente, Esquina Caridad, Col. Morelos, Alcaldía Cuauhtémoc	Desratización 32 Lanirat Cereal, en un área de 200 m2.
Tiradero Clandestino No. 64	B	Eje 1 Oriente, Manuel Doblado, Col. Morelos, Alcaldía Cuauhtémoc	Desratización 30 Lanirat Cereal, en un área de 100 m2.
Plaza de la Soledad	B	Limón, San Simón y Cuadrante de la Soledad, Col. Merced Balbuena, Alcaldía Venustiano Carranza	Desratización 48 Cereal B, en un área de 560 m2.
General Anaya	B	De Eje 1 Oriente a San Ciprian, Col. Merced Balbuena, Alcaldía Venustiano Carranza	Desratización 36 Cereal B, en un área de 1,200 m2.
San Ciprian	B	De General Anaya a Fray Servando Teresa de Mier, Col. Merced Balbuena, Alcaldía Venustiano Carranza	Desratización 42 Cereal B, en un área de 1,200 m2.
Exterior del Metro Candelaria	B	Corregidora, Congreso de la Unión, San Ciprian y General Anaya, Col. Unidad Habitacional Candelaria de los Patos, Alcaldía Venustiano Carranza	Desratización 56 Cereal B, en un área de 1,140 m2.
Exterior del Mercado de la Merced	B	Fray Servando Teresa de Mier, Eje 1 Oriente Anillo de Circunvalación, General Anaya y San Ciprian, Col. Merced Balbuena, Alcaldía Venustiano Carranza	Desratización 46 Cereal B, en un área de 8,200 m2.

SOS-DGSUS Subdirección de Parques B | Anexo de indicadores

Lugar	Cuadrantes	Ubicación	Actividad
Eje 1 Oriente	B	De Eje 1 Norte a San Pablo, Col. Morelos, Alcaldía Venustiano Carranza	Desratización 138 Cereal B, en un área de 3,800 m2.
Vialidad	A	Eje 1 Poniente Rosales, de Puente de Alvarado a Paseo de la Reforma, Col. Centro, Alcaldía Cuauhtémoc	Desratización 28 Cereal B, en un área de 650 m2.
Vialidad	A	Balderas, de Paseo de la Reforma a Av. Juárez, Col. Centro, Alcaldía Cuauhtémoc	Desratización 20 Cereal B, en un área de 1,200 m2.
Alameda Central	A	Av. Juárez, Av. Hidalgo, Dr. Mora, Ángela Peralta, Col. Centro, Alcaldía Cuauhtémoc	Desratización 62 Cereal B, en un área de 33,000 m2.
Bodega de Limpieza Urbana	A	Av. Juárez No. 20, Av. Hidalgo, Dr. Mora, Ángela Peralta, Col. Centro, Alcaldía Cuauhtémoc	Desratización 10 Cereal B, en un área de 200 m2.
Vialidad	A	San Pablo, Eje 1 Oriente, a José María Pino Suárez, Col. Centro, Alcaldía Cuauhtémoc	Desratización 36 Lanirat Cereal en un área de 1,800 m2.
Vialidad	A	José María Izazaga, de Isabel la Católica a Bolívar, Col. Centro, Alcaldía Cuauhtémoc	Desratización 30 Lanirat Cereal, en un área de 1,400 m2.

SOS-DGSUS Subdirección de Parques B | Anexo de indicadores

Lugar	Cuadrantes	Ubicación	Actividad
Eje 1 Norte Mosqueta	A	De Eje 1 Poniente Guerrero a Paseo de la Reforma, (Lado Sur y Norte), Col. Guerrero, Alcaldía Cuauhtémoc	Desratización 48 Lanirat Cereal, en un área de 1,400 m2.
Vialidad Roldán	B	De Fray Servando Teresa de Mier, a Puente de Santo Tomás, Col. Centro, Alcaldía Cuauhtémoc	Desratización 32 Lanirat Cereal, en un área de 1,800 m2.
Plaza de la Constitución Zócalo	A	20 De noviembre, Pino Suárez, 5 de Mayo, 16 de Septiembre, Col. Centro, Alcaldía Cuauhtémoc	Desratización 22 Lanirat Cereal, en un área de 46,800 m2.
Anillo de Circunvalación (Eje 1 Oriente)	B	Fray Servando y Calzada de la Viga, Col. Esperanza, Alcaldía Venustiano Carranza	Desratización 40 Lanirat Cereal, en un área de 650 m2.
Av. Morelos	B	De Congreso de la Unión a Calzada de la Viga, (Tramo), Col. Jamaica, Alcaldía Venustiano Carranza	Desratización 38 Lanirat Cereal en un área de 850 m2.
Congreso de la Unión	B	De Emiliano Zapata a Herreros, (De Oriente a Poniente), Col. Morelos, Alcaldía Venustiano Carranza	Desratización 46 Lanirat Cereal, en un área de 800 m2.
Exterior del Metro Jamaica	B	Congreso de la Unión, (Lado Oriente), Calzada Mixiuhca y Melchor Ocampo, Col. Magdalena Mixiuhca, Alcaldía Venustiano Carranza	Desratización 26 Lanirat Cereal, en un área de 650 m2.

SOS-DGSUS Subdirección de Parques B | Anexo de indicadores

Lugar	Cuadrantes	Ubicación	Actividad
Exterior del Metro Moctezuma	B	Calzada Zaragoza y Francisco del Paso y Troncoso, Col. Unidad Kennedy, Alcaldía Venustiano Carranza	Desratización 22 Lanirat Cereal, en un área de 260 m2.
Parque Periodistas	B	Fray Servando Teresa de Mier, Esquina Congreso de la Unión, Col. Parque, Alcaldía Venustiano Carranza	Desratización 30 Lanirat Cereal, en un área de 1,500 m2.
Vialidad	B	Av. Del Trabajo, de Gorostiza a Panaderos, Col. Morelos, Alcaldía Venustiano Carranza	Desratización 42 Cereal B en un área de 680 m2.
Tiradero Clandestino	B	Congreso de la Unión, de Herreros a Hortelano, Col. Morelos, Alcaldía Venustiano Carranza	Desratización 38 Cereal B en un área de 100 m2.
Tiradero Clandestino	B	Congreso de la Unión, Esquina Hortelanos, Col. Morelos, Alcaldía Venustiano Carranza	Desratización 30 Cereal B, en un área de 100 m2.
Canal del Norte	B	Congreso de la Unión, de Plomeros a Eje 2 Norte, Col. Michoacán, Alcaldía Venustiano Carranza	Desratización 28 Cereal B, en un área de 1,750 m2.
Canal del Norte	B	De Bonanza a Eje 2 Oriente Congreso de la Unión, Col. Ampliación Michoacana, Alcaldía Venustiano Carranza	Desratización 32 Cereal B, en un área de 350 m2.

SOS-DGSUS Subdirección de Parques B | Anexo de indicadores



Lugar	Cuadrantes	Ubicación	Actividad
Aluminio	B	De Congreso de la Unión a Pabellón, Col. Felipe Ángeles, Alcaldía Venustiano Carranza	Desratización 30 Cereal B, en un área de 760 m2.
Exterior del Mercado Del Rastro	B	Ing. Eduardo Molina, Aluminio, Sorpresa y Estaño, Col. Felipe Ángeles, Alcaldía Venustiano Carranza	Desratización 26 Cereal B, en un área de 2,150 m2.
Av. Del Trabajo	B	De Panaderos a Mecánicos, Col. Morelos Alcaldía Venustiano Carranza	Desratización 46 Cereal B, en un área de 850 m2.
Parque S/N	A	Caridad, Manuel Doblado y Obreros, Col. Morelos, Alcaldía Cuauhtémoc.	Desratización 32 Lanirat Cereal, en un área de 220 m2.
Eje 2 Norte	B	Esquina Eje Central Lázaro Cárdenas, Col. Peralvillo, Alcaldía Cuauhtémoc	Desratización 26 Cereal B, en un área de 350 m2.
Tiradero Clandestino No. 62	B	Eje 1 Oriente, Esquina Constancia, Col. Morelos, Alcaldía Cuauhtémoc	Desratización 30 Cereal B, en un área de 100 m2.
Vialidad	B	Eje 1 Oriente, Esquina Caridad, Col. Morelos, Alcaldía Cuauhtémoc	Desratización 26 Cereal B, en un área de 200 m2.

SOS-DGSUS Subdirección de Parques B | Anexo de indicadores

Lugar	Cuadrantes	Ubicación	Actividad
Tiradero Clandestino No. 64	B	Eje 1 Oriente, Manuel Doblado, Col. Morelos, Alcaldía Cuauhtémoc	Desratización 32 Cereal B, en un área de 100 m ² .
Plaza de la Soledad	B	Limón, San Simón y Cuadrante de la Soledad, Col. Merced Balbuena, Alcaldía Venustiano Carranza	Desratización 58 Cereal B, en un área de 560 m ² .
General Anaya	B	De Eje 1 Oriente a San Ciprian, Col. Merced Balbuena, Alcaldía Venustiano Carranza	Desratización 40 Cereal B, en un área de 1,200 m ² .
San Ciprian	B	De General Anaya a Fray Servando Teresa de Mier, Col. Merced Balbuena, Alcaldía Venustiano Carranza	Desratización 36 Cereal B, en un área de 1,200 m ² .
Exterior del Metro Candelaria	B	Corregidora, Congreso de la Unión, San Ciprian y General Anaya, Col. Unidad Habitacional Candelaria de los Patos, Alcaldía Venustiano Carranza	Desratización 46 Cereal B, en un área de 1,140 m ² .
Exterior del Mercado de la Merced	B	Fray Servando Teresa de Mier, Eje 1 Oriente Anillo de Circunvalación, General Anaya y San Ciprian, Col. Merced Balbuena, Alcaldía Venustiano Carranza	Desratización 30 Cereal B, en un área de 8,200 m ² .
Eje 1 Oriente	B	De Eje 1 Norte a San Pablo, Col. Morelos, Alcaldía Venustiano Carranza	Desratización 140 Cereal B, en un área de 3,800 m ² .

SOS-DGSUS Subdirección de Parques B | Gráficas de indicadores

BARRIDO MANUAL



SOS-DGSUS Subdirección de Parques B | Gráficas de indicadores

RECOLECCIÓN DE RESIDUOS SÓLIDOS




SOS-DGSUS Subdirección de Parques B | Gráficas de indicadores

RECOLECCIÓN DE TIRADEROS CLANDESTINOS




SOS-DGSUS Subdirección de Parques B | Gráficas de indicadores

LAVADO



SOS-DGSUS Subdirección de Parques B | Gráficas de indicadores

LAVADO DE PAPELERAS




RETIRO DE PROPAGANDA



SOS-DGSUS Subdirección de Parques B | Gráficas de indicadores

RETIRO DE CHICLES





Sistema de Transporte Colectivo

Metro

STC-Metro | Indicadores

Estrategia	Indicador	Reporte al 07/06	U. Medida	Periodicidad	Próximo reporte
Atención de incidencias	01) Escaleras eléctricas fuera de servicio de las 75 ubicadas en las estaciones del CH	2	Unidades fuera de servicio	quincenal	28 de junio
Atención de incidencias	02) Elevadores fuera de servicio de los 19 ubicados en las estaciones del CH	0	Unidades fuera de servicio		



Comisión Federal de Electricidad

CFE | Indicadores

Estrategia	Indicador	Reporte al 10 de junio de 2022	U. Medida	Periodicidad	Próximo reporte
Atención de incidencias	01) Robos registrados en elementos de infraestructura	6	piezas	quincenal	24 de junio de 2022
	02) Bóvedas atendidas con acciones de desagüe	23	atenciones		
Suministro de energía	03) Atenciones a fallas en el suministro de energía	12	reportes		
Atención de incidencias	04) Tapas de registros y/o bóvedas reparadas	6	piezas		
	05) Obras de mantenimiento que impliquen rompimiento en vía pública	6	atenciones		

Comisión Federal de Electricidad | Anexo de indicadores

Anexo 1. Detalle de ubicaciones Número de robos registrados de elementos de infraestructura

DIRECCIÓN	ENTRE CALLES		NO. EXT O REFERENCIA	COLONIA	CANTIDAD	Anexo
REP. DE ECUADOR	ESQUINA	ALLENDE	SIN DATO	CENTRO	1	ROBO DE TAPA METÁLICA EN BÓVEDA
MAZATLÁN 66	EJE 2	FERNANDO MONTES DE OCA	SIN DATO	CONDESA	1	ROBO DE TAPA METÁLICA 84-B EN REGISTRO
VERACRUZ	ESQUINA	CUERNAVACA	SIN DATO	CONDESA	1	ROBO DE TAPA METÁLICA 84-B EN REGISTRO
DR. VERTÍZ	FRAY SERVANDO	CHAPULTEPEC	SIN DATO	DOCTORES	1	ROBO DE TAPA METÁLICA EN BÓVEDA
RÍO NAZAS	ESQUINA	MELCHOR OCAMPO	SIN DATO	CENTRO	1	ROBO DE TAPA METÁLICA 84-B EN REGISTRO
VICTORIA	ESQUINA	BALDERAS	SIN DATO	CENTRO	1	ROBO DE TAPA METÁLICA 84-B EN REGISTRO
				TOTAL	6	

Comisión Federal de Electricidad | Anexo de indicadores

Anexo 2. Detalle de ubicaciones

Número de bóvedas atendidas con acciones de desagüe

DIRECCIÓN	ENTRE CALLES	NO. EXT O REFERENCIA	COLONIA	CANTIDAD	Anexo	
BELISARIO DOMÍNGUEZ	CALLEJÓN DEL 57	MANUEL DOBLADO	SIN DATO	COL. CENTRO	10	INSPECCIÓN DESAGÜE Y LIMPIEZA DE BÓVEDAS
5 DE MAYO	CALLEJÓN XICOTENCATL	MONEDA Y LIC. VERDAD	SIN DATO	COL. CENTRO	13	INSPECCIÓN DESAGÜE Y LIMPIEZA DE BÓVEDAS
				TOTAL	23	

Comisión Federal de Electricidad | Anexo de indicadores

Anexo 3. Detalle de ubicaciones

Número de atenciones de fallas en el suministro de energía eléctrica

DIRECCIÓN	ENTRE CALLES		NO. EXT O REFERENCIA	COLONIA	CANTIDAD	Anexo
AV. CIRCUNVALACIÓN 97	CARRETONES	SANTO TOMÁS	SIN DATO	COL. CENTRO	1	SE REALIZA REPARACIÓN DE EMERGENCIA
REP. DE ECUADOR 45	ALLENDE	VAQUITAS	SIN DATO	COL. CENTRO	1	SE REALIZA REPARACIÓN DE EMERGENCIA
REP. DE PARAGUAY 78	REP. DE ARGENTINA	REP. DE BRASIL	SIN DATO	COL. CENTRO	1	SE REALIZA REPARACIÓN DE EMERGENCIA
REP. DE BRASIL 645	REP. DE HONDURAS	REP. DE PERÚ	SIN DATO	COL. CENTRO	1	SE REALIZA REPARACIÓN DE EMERGENCIA
MADERO 6	CONDESA	FILOMENO MATA	SIN DATO	COL. CENTRO	1	SE REALIZA REPARACIÓN DE EMERGENCIA
ACADEMIA 38	SOLEDAD	CORREGIDORA	SIN DATO	COL. CENTRO	1	SE REALIZA REPARACIÓN DE EMERGENCIA
GARIBALDI 1	EJE CENTRAL	PLAZA MONTERO	SIN DATO	COL. CENTRO	1	SE REALIZA REPARACIÓN DE EMERGENCIA
REP. DE CHILE 30	BELISARIO DOMÍNGUEZ	REP. DE CUBA	SIN DATO	COL. CENTRO	1	SE REALIZA REPARACIÓN DE EMERGENCIA
REP. DE BRASIL 64	REP. DE NICARAGUA	REP. DE PERÚ	SIN DATO	COL. CENTRO	1	SE REALIZA REPARACIÓN DE EMERGENCIA
REP. DE ARGENTINA 64	REP. DE PERÚ	REP. DE BOLIVIA	SIN DATO	COL. CENTRO	1	SE REALIZA REPARACIÓN DE EMERGENCIA
BOLÍVAR 21	5 DE MAYO	MADERO	SIN DATO	COL. CENTRO	1	SE REALIZA REPARACIÓN DE EMERGENCIA
REP. DE COSTA RICA 129	MANUEL DOBLADO	VIDAL ALCOCER	SIN DATO	COL. CENTRO	1	SE REALIZA REPARACIÓN DE EMERGENCIA
				TOTAL	12	

Comisión Federal de Electricidad | Anexo de indicadores

Anexo 4. Detalle de ubicaciones Número de tapas de registros y/o bóvedas reparadas






DIRECCIÓN	ENTRE CALLES		NO. EXT O REFERENCIA	COLONIA	CANTIDAD	Anexo
REP. DE ECUADOR	ESQUINA	ALLENDE	SIN DATO	CENTRO	1	SE COLOCA NUEVA TAPA METÁLICA EN BÓVEDA
MAZATLÁN 66	EJE 2	FERNANDO MONTES DE OCA	SIN DATO	CONDESA	1	SE COLOCA NUEVA TAPA 84-B DE POLICONCRETO
VERACRUZ	ESQUINA	CUERNAVACA	SIN DATO	CONDESA	1	SE COLOCA NUEVA TAPA 84-B DE POLICONCRETO
DR. VERTÍZ	FRAY SERVANDO	CHAPULTEPEC	SIN DATO	DOCTORES	1	SE COLOCA NUEVA TAPA METÁLICA EN BÓVEDA
RÍO NAZAS	ESQUINA	MELCHOR OCAMPO	SIN DATO	CENTRO	1	SE COLOCA NUEVA TAPA 84-B DE POLICONCRETO
VICTORIA	ESQUINA	BALDERAS	SIN DATO	CENTRO	1	SE COLOCA NUEVA TAPA 84-B DE POLICONCRETO
				TOTAL	6	

Comisión Federal de Electricidad | Anexo de indicadores

Anexo 5. Detalle de ubicaciones

Número de obras de mantenimiento que impliquen rompimiento en vía pública

DIRECCIÓN	ENTRE CALLES		NO. EXT O REFERENCIA	COLONIA	CANTIDAD	Anexo
CHIMALPOPOCA	CERRADA CHIMALPOPOCA 1	EJE CENTRAL	SIN DATO	COL. CONDESA	1	SE REALIZA ROMPIMIENTO Y REPARACIÓN EN BAJA TENSIÓN POR FALLA SUBTERRANEA
CAMPECHE	ESQUINA	AV. TAMAULIPAS	SIN DATO	COL. CONDESA	1	SE REALIZA ROMPIMIENTO Y REPARACIÓN EN BAJA TENSIÓN POR FALLA SUBTERRANEA
JESÚS MARÍA 57	ESQUINA	CORREGIDORA	SIN DATO	COL. CENTRO	1	SE REALIZA ROMPIMIENTO Y REPARACIÓN EN BAJA TENSIÓN POR FALLA SUBTERRANEA
REP. DE BOLIVIA	REP. DE ARGENTINA	DEL CARMEN	SIN DATO	COL. CENTRO	1	SE REALIZA ROMPIMIENTO Y REPARACIÓN EN BAJA TENSIÓN POR FALLA SUBTERRANEA
REP. DE PARAGUAY	PALMA	REP. DE BRASIL	SIN DATO	COL. CENTRO	1	SE REALIZA ROMPIMIENTO Y REPARACIÓN EN BAJA TENSIÓN POR FALLA SUBTERRANEA
MIGUEL E. SCHULTZ	ANTONIO CASO	GOMÉZ FARIÁS	SIN DATO	COL. SAN RAFAEL	1	SE CONTINUA CON LOS TRABAJOS DE MEJORA POR FALLA EN BT SUBTERRANEA
				TOTAL	6	



Instituto Nacional de Antropología e Historia

INAH | Indicadores

Estrategia	Indicador	Reporte al 13/06/22	U. Medida	Periodicidad	Próximo reporte
Solicitud	01) Solicitud de autorización de obra para inmuebles CH	9	Solicitudes	quincenal	27/06/22
	02) Solicitud de colocación de enseres P. Ciudad al Aire Libre	1	Solicitudes		
Autorización	03) Autorizaciones de obra para inmuebles CH	10	Autorizaciones		
	04) Autorizaciones de colocación de enseres P. Ciudad al Aire Libre	1	Autorizaciones		



Instituto Nacional de Antropología e Historia | Anexo de indicadores

Solicitudes de autorización de obra

Fecha de Ingreso	Ubicación	No.	Alcaldía - Cuauhtémoc	Obra	Tipo
-	5 DE MAYO	39	CENTRO HISTÓRICO	REEMPLAZO DE UN CRISTAL DE LA PARTE SUPERIOR DELANTERA DE ANUNCIO, SE OCUPARA PERSONAL ESPECIALIZADO Y 2 TRAMOS DE ANDAMIO, SIEMPRE CON LAS MEDIDAS DE SEGURIDAD NECESARIAS Y SIN AFECTAR EL PASO PEATONAL.	OBRA MENOR
-	AYUNTAMIENTO	36	CENTRO HISTÓRICO	LIMPIEZA DE LA FACHADA POR MEDIO MANUAL, CON JABÓN NEUTRO, KARCHER, AGUA Y CEPILLOS DE RAÍZ. DONDE SE ENCUENTRE PINTADA SE LAVARÁ CON SOLVENTES HASTA DEJAR LAS CORTINAS DE ACERO LIMPIAS Y LA CANTERA NATURAL.	OBRA MENOR
-	5 DE MAYO	2	CENTRO HISTÓRICO	RESTAURACIÓN DE FACHADAS DE CANTERA, ELEMENTOS DE HERRERÍA Y BRONCE EN EL EDIFICIO PRINCIPAL DEL BANCO DE MÉXICO	OBRA MAYOR
-	JESÚS MARÍA	112	CENTRO HISTÓRICO	Aplicación de pintura vinil acrílica en color naranja coral (como el actual) los marcos de piedra de granito ubicadas en las entradas de la planta baja y ventanas del primer nivel no serán pintados.	OBRA MENOR
-	REPÚBLICA DE ECUADOR	12	CENTRO HISTÓRICO	Mantenimiento y mejora de las fachadas con pintura, resanes menores y sustitución de cristalería en mal estado mantenimiento de puertas.	OBRA MENOR

Instituto Nacional de Antropología e Historia | Anexo de indicadores

Solicitudes de autorización de obra

Fecha de Ingreso	Ubicación	No.	Alcaldía - Cuauhtémoc	Obra	Tipo
-	AYUNTAMIENTO	133	CENTRO HISTÓRICO	Restauración y Rehabilitación en fachadas y espacios interiores de inmueble con valor artístico. prórroga de la autorización 593/17	OBRA MAYOR
-	REPÚBLICA DE BRASIL	33	CENTRO HISTÓRICO	INSTALACIÓN DE UNA CUBIERTA PROVISIONAL SOBRE LA AZOTEA DEL PATIO PRINCIPAL, IMPERMEABILIZATE DE LA AZOTEA; INSTALACIÓN DE 6 ARCADAS, DE TUBO METALICO DE 1 ½, EL ANCLAJE DE LA ESTRUCTURA SE SUJETARÁ A LOS DADOS Y TUBERÍAS DE 4.	OBRA MAYOR
-	MESONES	3	CENTRO HISTÓRICO	REMODELACION SIN AFECTAR ESTRUCTURA	OBRA MAYOR
-	REPÚBLICA DE CUBA	93	CENTRO HISTÓRICO	LIMPIEZA Y PINTURA EN CORTINAS, CAMBIO DE FOCOS/LÁMPARAS.	OBRA MENOR

Solicitudes de colocación de enseres

Fecha de Ingreso	Ubicación	No.	Alcaldía - Cuauhtémoc	Obra	Tipo
-	VENUSTIANO CARRANZA	72 AL 74	CENTRO HISTÓRICO	Colocación de Enseres e Instalaciones al Aire Libre	OBRA MENOR

Instituto Nacional de Antropología e Historia | Anexo de indicadores

Autorizaciones de obra

Autorización	Ubicación	No.	Alcaldía - Cuauhtémoc	Obra	Tipo
-	AV. 5 DE MAYO	29	CENTRO	MANTENIMIENTO EN LOCAL COMERCIAL.	OBRA MENOR
-	EJE CENTRAL LÁZARO CÁRDENAS	15	CENTRO	MANTENIMIENTO EN LOCAL COMERCIAL.	OBRA MENOR
-	DONATO GUERRA	1	CENTRO	TRABAJOS DE CONSERVACIÓN, ADECUACIÓN, REHABILITACIÓN, REESTRUCTURACIÓN Y RESTAURACIÓN.	OBRA MAYOR
-	REGINA	27-B	CENTRO	COLOCACIÓN DE ENSERES.	OBRA MENOR
-	BEISARIO DOMÍNGUEZ-BRASIL-PERU/ BANCAS		CENTRO	REUBICACIÓN DE 11 BANCAS ESCULTORICAS.	OBRA MAYOR
-	MANUEL DOBLADO	40	CENTRO	REMODELACIÓN INTERIOR.	OBRA MAYOR
-	COMONFORT	3	CENTRO	APLICACIÓN DE PINTURA Y RESANE DE MUROS INTERIORES.	OBRA MENOR
-	LUIS MOYA-AV. JUÁREZ		CENTRO	APLICACIÓN DE PINTURA SOBRE PASO PEATONAL, ALUSIVO A LA COMUNIDAD LGTBIQ.	OBRA MENOR

Instituto Nacional de Antropología e Historia | Anexo de indicadores

Autorizaciones de obra

Autorización	Ubicación	No.	Alcaldía - Cuauhtémoc	Obra	Tipo
-	JESÚS MARÍA	112	CENTRO	APLICACIÓN DE PINTURA SOBRE LA FACHADA, PREVIA LIMPIEZA DE LA SUPERFICIE.	OBRA MENOR
-	5 DE MAYO	39	CENTRO	CAMBIO DE CRISTAL DEL ANUNCIO EXISTENTE.	OBRA MENOR
-	FRANCISCO I. MADERO	39	CENTRO	REMODELACIÓN DE LOCAL COMERCIAL.	OBRA MENOR



Comisión para la Reconstrucción



Comisión para la Reconstrucción | Anexo de indicadores

Inmuebles con recursos de la Comisión para la Reconstrucción de la Ciudad de México dentro de las zonas de la Autoridad del Centro Histórico

No.	Estatus actual	Intervención	Calle	No. exterior	Edificio /torre	Colonia	Alcaldía	C.P.	Avance físico
MULTIFAMILIARES									
1	EN PROYECTO	RECONSTRUCCIÓN	CALLEJÓN DE LA IGUALDAD	32	-	CENTRO	CUAUHTEMOC	06080	DEMOLIDO
2	EN OBRA	REHABILITACIÓN	MANUEL MÁRQUEZ STERLING	34	-	CENTRO	CUAUHTEMOC	06010	70.89%
3	EN OBRA	REHABILITACIÓN	REVILLAGIGEDO	78	-	CENTRO	CUAUHTEMOC	06070	18.57%
4	EN OBRA	REHABILITACIÓN	CERRADA DE AGUSTÍN DELGADO	11	A	TRÁNSITO	CUAUHTEMOC	06820	100%
5	EN PROYECTO	RECONSTRUCCIÓN	SAN ANTONIO ABAD	39	-	OBRAERA	CUAUHTEMOC	03100	DEMOLIDO
6	CONCILIACIÓN SOCIAL	RECONSTRUCCIÓN	LIC. PRIMO DE VERDAD	7	-	CENTRO	CUAUHTEMOC	03300	EN PROYECTO
UNIFAMILIARES									
7	EN PROCESO DE CANCELACIÓN	RECONSTRUCCIÓN	RIVAPALACIO	41	-	GUERRERO	CUAUHTEMOC	07420	FOLIO CANCELADO
TEMPLO DE SAN FERNANDO REY									
8	EN OBRA	REHABILITACIÓN	GUERRERO	39	-	CENTRO	CUAUHTEMOC	06310	56%



Fideicomiso Centro Histórico

FCH | Gráficas de obras en proceso.

EJERCICIO 2020 – 2021. CONVENIO DE PARTICIPACIÓN CONJUNTA FIDEICOMISO F/54 Y EL FCHCM				
NO. DE CONTRATO	CONCEPTO	AVANCE FISICO ANTERIOR (%)	AVANCE FÍSICO ACTUAL (%)	TERMINACIÓN PROGRAMADA
---	SEÑALÉTICA PARA EL CENTRO HISTÓRICO, PERÍMETRO B. RECURSO LOCAL.	100	100	CONCLUIDO
F-54/007/2021	SEÑALÉTICA PARA EL CENTRO HISTÓRICO, PERÍMETRO B. RECURSO F/54.	75	75	2022
F-54/008/2021	REHABILITACIÓN Y PUESTA EN VALOR DEL ESPACIO PÚBLICO Y CULTURAL 'JARDÍN REGINA' . REGINA No. 40, CENTRO HISTÓRICO DE LA CIUDAD DE MÉXICO.	95	95	2022
F-54/021/2021	ARREGLO DE FACHADAS CALLE BUCARELI Y PUNTUALES BLOQUE A (BUCARELI No. 145, 152, 154,157,174, BARCELONA 4, CENTRO HISTORICO DE LA CIUDAD DE MÉXICO)	15	20	2022
F-54/022/2021	ARREGLO DE FACHADAS CALLE BUCARELI Y PUNTUALES BLOQUE B (BUCARELI No. 40, 53,66,69,73,118,120,123, LUCERNA 1, CENTRO HISTORICO DE LA CIUDAD DE MÉXICO)	18	22	2022
F-54/023/2021	REHABILITACIÓN Y CONSERVACIÓN DEL PORTAL DE ESCRIBANOS (SANTO DOMINGO, CENTRO HISTÓRICO DE LA CIUDAD DE MÉXICO).	22	25	2022
F-54/025/2021	MANTENIMIENTO Y OBRAS COMPLEMENTARIAS EN EL CENTRO DE INNOVACIÓN Y DESARROLLO ECONÓMICO CULTURAL DEL CENTRO HISTÓRICO DE LA CIUDAD DE MÉXICO. (PERÚ No. 88)	52	55	2022
F-54/026/2021	ARREGLO DE FACHADAS CALLE REPUBLICA DE BRASIL . (REPUBLICA DE BRASIL No. 04, 22,42,47,54,60,61,65,67,68,92,94, CENTRO HISTORICO DE LA CIUDAD DE MÉXICO)	34	38	2022
F-54/001/2022	ARREGLO DE FACHADAS PUNTUALES BLOQUE C (CALLEJON DE ECUADOR No. 06, 08-12, LEONA VICARIO No. 5,7,8,10 Y SEMINARIO No. 14. CENTRO HISTORICO DE LA CIUDAD DE MÉXICO)	36	41	2022

FCH | Obras en Proceso.



ESTELAS



PLACAS DE NOMENCLATURA



PLACAS DE SERVICIOS

**SEÑALÉTICA PARA EL CENTRO HISTÓRICO, PERÍMETRO B. RECURSO LOCAL
(TRABAJOS TERMINADOS).**

FCH | Obras en Proceso.



PLACAS DE SERVICIOS



PLACAS DE NOMENCLATURA



PENDONES

SEÑALÉTICA PARA EL CENTRO HISTÓRICO, PERÍMETRO B. RECURSO F/54.

FCH | Obras en Proceso.



Bucareli No. 157: Muestras de capa de protección anti grafiti base cal.



Bucareli No. 174: Aplicación de tratamiento hidrofugante en elementos de cantera.



Bucareli No. 154: Trabajos preliminares de montaje de andamios.

ARREGLO DE FACHADAS CALLE BUCARELI Y PUNTUALES BLOQUE A .

FCH | Obras en Proceso.



Bucareli No. 66: Trabajos preliminares de montaje de andamios y hamacas.




Bucareli No. 53: Demolición de marquesina y recuperación de marcos originales de cantera.



Bucareli No. 40: Aplicación de pintura vinílica.




Bucareli No. 73: Trabajos preliminares de montaje de andamios.



Bucareli No. 69: Muestras de pintura a la cal para autorización de INAH.

ARREGLO DE FACHADAS CALLE BUCARELI Y PUNTUALES BLOQUE B .


FCH | Obras en Proceso.



Aplicación de primera capa de impermeabilizante impercoat.



Restitución de pináculos labrados en cantera a partir de modelo existente en sitio.



Restitución de aplanados de cal-arena. Habilitación de salidas eléctricas para muebles existentes.

REHABILITACIÓN Y CONSERVACIÓN DEL PORTAL DE ESCRIBANOS .

FCH | Obras en Proceso.



Trabajos de habilitado de canalizaciones y alimentadores en contactos y energía para proyección de video y sonido. Auditorio.



Habilitado y colocación de protecciones de herrería para vanos hacia fachada de planta baja.

MANTENIMIENTO Y OBRAS COMPLEMENTARIAS EN EL CENTRO DE INNOVACIÓN Y DESARROLLO ECONÓMICO CULTURAL DEL CENTRO HISTÓRICO DE LA CIUDAD DE MÉXICO. REPÚBLICA DEL PERÚ No. 88

FCH | Obras en Proceso.



**Brasil No. 67,
Muestras de color
para autorización
de INAH.**



**Brasil No. 68, Concluida. Retiro de
andamiajes.**



**Brasil No. 60:
Consolidación de
escultura en nicho
de hornacina.**



**Brasil No. 60: Retiro de aplanado en
mal estado.**

ARREGLO DE FACHADAS CALLE BRASIL.

FCH | Obras en Proceso.



Ecuador No. 8 - 12, Muestras de pintura a la cal.



Ecuador No. 8 - 12, Restauración de portada del siglo XVII.



Leona Vicario No. 8, Liberación de aplanado en mal estado.



Leona Vicario No. 8, Tratamiento integral de herrerías.

ARREGLO DE FACHADAS PUNTUALES BLOQUE C. CALLEJÓN DE ECUADOR.

FCH | Gráficas de obras en proceso.

EJERCICIO 2020 – 2021.

PROGRAMA NACIONAL DE RECONSTRUCCIÓN EJERCICIO 2021.	AVANCE FISICO ANTERIOR (%)	AVANCE FÍSICO ACTUAL (%)	TERMINACIÓN PROGRAMADA
CONVENIOS DE COLABORACIÓN CON SECRETARÍA DE CULTURA SC/DGSMPC/COLAB/01957/21 y SC/DGSMPC/COLAB/01971/21.			
REHABILITACIÓN ESTRUCTURAL DE “CASA CONDE DE REGLA”, TERCERA ETAPA.	65	86	JUNIO 2022
REHABILITACIÓN ESTRUCTURAL DE “CASA TALAVERA”, TERCERA ETAPA.	100	100	Terminado
RECONSTRUCCIÓN DEL INMUEBLE “SOCIEDAD MEXICANA DE GEOGRAFÍA Y ESTADÍSTICA”, SEGUNDA ETAPA.	100	100	Terminado
REHABILITACIÓN DE LA “CAPILLA DE LA EXPIRACIÓN”, SEGUNDA ETAPA.	100	100	Terminado
PARROQUIA DE SAN PABLO APOSTOL (EL NUEVO)	100	100	Terminado

FCH | Obras en Proceso. PROGRAMA NACIONAL DE RECONSTRUCCIÓN EJERCICIO 2021.








Trabajos de consolidación en muros, liberación de entrepisos, integración de entrepisos en locales interiores y en pasillos de patio central en entrepisos; y retiro de apuntalamientos.

**REHABILITACIÓN ESTRUCTURAL DE “CASA CONDE DE REGLA”,
TERCERA ETAPA.**

FCH | Gráficas de obras en proceso.

EJERCICIO 2020 – 2021.

CONVENIO DE COORDINACIÓN INAH - FCHCM	AVANCE FISICO ANTERIOR (%)	AVANCE FÍSICO ACTUAL (%)	TERMINACIÓN PROGRAMADA
PROYECTO INTEGRAL PARA LA RECONSTRUCCIÓN, RECUPERACIÓN Y RESTAURACIÓN DEL MONUMENTO INMUEBLE CONOCIDO COMO TEMPLO SAN JUAN DE DIOS	75	75 <i>Suspensión temporal</i>	DICIEMBRE 2021
PROYECTO INTEGRAL PARA LA RECONSTRUCCIÓN, RECUPERACIÓN Y RESTAURACIÓN DEL MONUMENTO INMUEBLE CONOCIDO COMO TEMPLO DE SANTA CATARINA	96	96 <i>Suspensión temporal</i>	DICIEMBRE 2021



Centro de Comando, Control, Cómputo, Comunicaciones y Contacto Ciudadano de la Ciudad de México (C5)

C5 | Indicadores

Estrategia	Indicador	Reporte al 1 al 13/06	U. Medida	Periodicidad	Próximo reporte
Vigilancia	01) Cámaras con falla o intermitencia	13	cantidad	quincenal	28 de junio
	02) Mantenimiento y/o reparación de infraestructura de cámaras	3	cantidad		

NOTA: Los datos proporcionados son extraídos de los Reportes de mesa de ayuda de C5



SSC Tránsito

SSC-Tránsito | Indicadores

Estrategia	Indicador	Reporte al 13/06	U. Medida	Periodicidad	Próximo reporte
Semáforos	01) Mantenimiento correctivo a semáforos	46	cantidad	quincenal	28 de junio
	02) Mantenimiento preventivo a semáforos	29	cantidad		
	03) Mantenimiento preventivo a cámaras	0	cantidad		
	04) Mantenimiento correctivo a cámaras	0	cantidad		



SSC-Tránsito | Indicadores

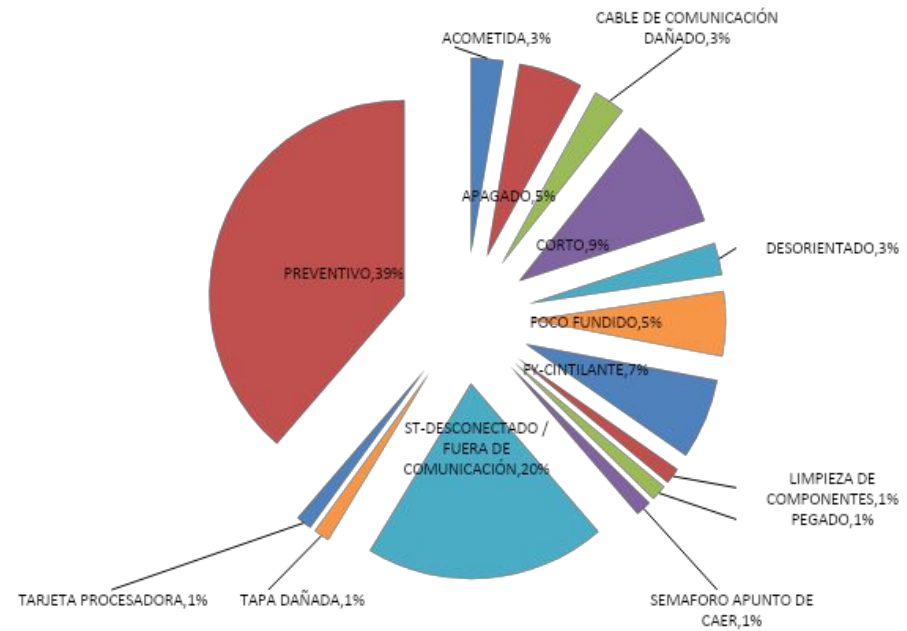
CORRECTIVO

ACOMETIDA	2
APAGADO	4
CABLE DE COMUNICACIÓN DAÑADO	2
CORTO	7
DESORIENTADO	2
FOCO FUNDIDO	4
FY-CINTILANTE	5
LIMPIEZA DE COMPONENTES	1
PEGADO	1
SEMAFORO APUNTO DE CAER	1
ST-DESCONECTADO / FUERA DE COMUNICACIÓN	15
TAPA DAÑADA	1
TARJETA PROCESADORA	1

PREVENTIVO

LIMPIEZA DE COMPONENTES	29
TOTAL GENERAL	75

MANTENIMIENTO SEMAFORICO



Reportes

Turnos e incidencias urbanas

Asuntos generales

Acuerdos


Asistencia

ACH | Matriz de seguimiento a turnos - enero - junio 2022


**67%
atención**

<i>Matriz de Turnos</i>	<i>ESTATUS</i>		
	Atendido	En proceso	Suma total
ATIENDE			
ACH	4	1	5
Al. Cuauhtémoc	3	1	4
CFE	1	1	2
COMISIÓN PARA LA RECONSTRUCCIÓN	1		1
SACMEX-Drenaje	1	2	3
SOS-DGSUS	1		1
SSC-Tránsito	1		1
Telmex		1	1
Suma total	12	6	18

ACH | Seguimiento a turnos **ATENDIDO**

FECHA DE MESA	SOLICITANTE	SOLICITUD	ATIENDE	EVIDENCIA	ESTATUS	OBSERVACIONES	
TCH-129	31/5/2022	SOS-DGSUS	Gestiones retiro de personas acumuladoras de carton que no permiten realizar el servicio de limpia en la esquina de Corregidora y Academia	ACH		Atendido	

ACH | Seguimiento a turnos **EN PROCESO**











FECHA DE MESA	SOLICITANTE	SOLICITUD	ATIENDE	EVIDENCIA	ESTATUS	OBSERVACIONES
TCH-118	CFE	Preste apoyo para resolver el tema de las filtraciones en la zona de Márquez Sterling, Balderas y Revillagigedo	SACMEX-Drenaje		En proceso	Se solicitó el apoyo a SACMEX, en espera de respuesta para realizar los trabajos en conjunto con CFE
TCH-120	ACH	Realice desazolve y se vea en conjunto con ACH se acondicione el espacio para facilitar el mantenimiento en San Jerónimo esquina Isabel La Católica	SACMEX-Drenaje		En proceso	Se realizó recorrido SACMEX y ACH. El área de mantenimiento de ACH demolerá las chimeneas para que SACMEX tenga condiciones de realizar desazolve con sus equipos. Solo se desazolvó hasta donde llegó la manguera. ACH realizó trabajos para corregir accesos al drenaje, SACMEX continúa realizando desazolve.
TCH-122	ACH	Actualice y comparta avance de sus incidencias, de acuerdo a la matriz que ACH le compartió	CFE		En proceso	
TCH-126	CFE	En seguimiento del TCH-125, proporcione un mapeo de los puntos donde han tenido siniestros de robo a su infraestructura para compartirlo con SSC para que puedan mejorar sus estrategias de vigilancia	ACH		En proceso	
TCH-128	ACH	Revise y se corrijan las incidencias de cableado en el Centro Histórico, particularmente en la zona de Regina, Vizcainas y Donceles	Telmex		En proceso	Se envió oficio con listado de puntos que requieren atención

ACH | Matriz de seguimiento a incidencias urbanas - enero - junio 2022

75%
atención

<i>Matriz de Incidencias</i>	<i>Estado</i>			Suma total
	Dependencia	Atendido	En Proceso	
ACH	56		19	75
Al. Cuauhtémoc	27		15	42
C5	4			4
CFE	127		25	152
SACMEX	42	2	22	66
SOS-AP	35			35
SOS-DGOIV	20		38	58
SOS-DGSUS	42		1	43
TELMEX	15		3	18
Tránsito	14			14
Suma total	382	2	123	507











Atención VIPPSC | Incidencias **ATENDIDAS** - del 1 al 13 de Mayo 2022

FOLIO	REPORTA	FECHA DE REPORTE	SOLICITUD	CALLE	ENTRE CALLE 1	ENTRE CALLE 2	REFERENCIA	ATIENDE	FOTOGRAFÍA ANTES	FOTOGRAFÍA DESPUÉS	Estado
IUCH-316	V2 - Callejón del 57 - Plaza de la Concepción	9/10/2021	Baches	República de Ecuador	Ignacio Allende	Eje Central	Bacheo en arroyo vehicular	Al. Cuauhtémoc			Atendido
IUCH-444	V5 - Zócalo	6/1/2022	Baches	Correo Mayor	Moneda	Soledad		SOS-DGOIV			Atendido
IUCH-445	V5 - Zócalo	6/1/2022	Baches	Correo Mayor	Soledad	Corregidora		SOS-DGOIV			Atendido
IUCH-487	V6 - Antigua Merced-Mixcalco	25/10/2021	Baches	Margil	República de Guatemala	Emiliano Zapata	Casi llegando a Emiliano Zapata	SOS-DGOIV			Atendido
IUCH-488	V6 - Antigua Merced-Mixcalco	25/10/2021	Baches	Margil	Emiliano Zapata	Soledad		SOS-DGOIV			Atendido

Atención VIPPSC | Incidencias **ATENDIDAS** - del 1 al 13 de Mayo 2022

FOLIO	REPORTA	FECHA DE REPORTE	SOLICITUD	CALLE	ENTRE CALLE 1	ENTRE CALLE 2	REFERENCIA	ATIENDE	FOTOGRAFÍA ANTES	FOTOGRAFÍA DESPUÉS	Estado
IUCH-442	V5 - Zócalo	6/1/2022	Baches	Del Carmen	República de Guatemala	Moneda	frente al #13	SOS-DGOIV			Atendido
IUCH-498	V6 - Antigua Merced-Mixcalco	25/10/2021	Baches	Correo Mayor	Moneda	República de Guatemala		SOS-DGOIV			Atendido
IUCH-501	V6 - Antigua Merced-Mixcalco	25/11/2021	Baches	República de Guatemala			frente al 141	SACMEX			Atendido
IUCH-505	V7 - Vizcaínas-Corredor Cultural Regina	7/10/2021	Baches	República del Salvador	José María Pino Suárez	20 de noviembre	Renivelación de pozo de visita	CFE			Atendido
IUCH-509	V7 - Vizcaínas-Corredor Cultural Regina	7/10/2021	Baches	Meave	Eje Central	Aldaco	Bacheo en arroyo vehicular	SOS-DGOIV			Atendido

Atención VIPPSC | Incidencias **ATENDIDAS** - del 1 al 13 de Mayo 2022

FOLIO	REPORTA	FECHA DE REPORTE	SOLICITUD	CALLE	ENTRE CALLE 1	ENTRE CALLE 2	REFERENCIA	ATIENDE	FOTOGRAFÍA ANTES	FOTOGRAFÍA DESPUÉS	Estado
IUCH-513	V7 - Vizcaínas-Corredor Cultural Regina	7/10/2021	Baches	Mesones	Isabel La Católica	5 de febrero	Renivelación de pozo de visita	CFE			Atendido
IUCH-514	V7 - Vizcaínas-Corredor Cultural Regina	7/10/2021	Baches	Mesones	5 de febrero	20 de noviembre	Bacheo en arroyo vehicular	SOS-DGOIV			Atendido
IUCH-517	V7 - Vizcaínas-Corredor Cultural Regina	7/10/2021	Baches	San Jerónimo	Bolívar	Isabel La Católica	Bacheo en arroyo vehicular	SOS-DGOIV			Atendido
IUCH-518	V7 - Vizcaínas-Corredor Cultural Regina	8/10/2021	Baches	Eje Central	Plaza de las Vizcaínas	Vizcaínas	Bacheo en arroyo vehicular	SOS-DGOIV			Atendido
IUCH-519	V7 - Vizcaínas-Corredor Cultural Regina	8/10/2021	Baches	Aldaco	Mesones	Echeveste	Bacheo en arroyo vehicular	SOS-DGOIV			Atendido

Atención VIPPSC | Incidencias **ATENDIDAS** - del 1 al 13 de Mayo 2022

FOLIO	REPORTA	FECHA DE REPORTE	SOLICITUD	CALLE	ENTRE CALLE 1	ENTRE CALLE 2	REFERENCIA	ATIENDE	FOTOGRAFÍA ANTES	FOTOGRAFÍA DESPUÉS	Estado
IUCH-1040	Otro	09/06/2022	Daño al equipamiento urbano	Talavera	República de Uruguay		#13	c5	sin imagen		Atendido
IUCH-1041	V8 - San Pablo	11/06/2022	Tapas, registros o coladeras faltantes o dañados	Mesones	Las Cruces			CFE			Atendido
IUCH-1042	V4 - Alameda-Sector Financiero	09/06/2022	Tapas, registros o coladeras faltantes o dañados	República de Cuba	Eje Central			CFE			Atendido
IUCH-1043	V6 - Antigua Merced-Mixcalco	10/06/2022	Falta de luz al interior de los inmuebles	Jesús María			#61	CFE	M2133690104	sin imagen	Atendido






Atención VIPPSC | Incidencias **ATENDIDAS** - del 1 al 13 de Mayo 2022

FOLIO	REPORTA	FECHA DE REPORTE	SOLICITUD	CALLE	ENTRE CALLE 1	ENTRE CALLE 2	REFERENCIA	ATIENDE	FOTOGRAFÍA ANTES	FOTOGRAFÍA DESPUÉS	Estado
IUCH-1034	V6 - Antigua Merced-Mixcalco	08/06/2022	Tapas, registros o coladeras faltantes o dañados	Soledad	Margil			CFE			Atendido
IUCH-1035	V5 - Zócalo	06/06/2022	Tapas, registros o coladeras faltantes o dañados	Isabel La Católica	República de El Salvador		#66	SACMEX			Atendido
IUCH-1038	V2 - Callejón del 57 - Plaza de la Concepción	08/06/2022	Falta de luz al interior de los inmuebles	República de Honduras	Comonfort		Plaza de la Novias	CFE	M2133685675		Atendido
IUCH-1039	V6 - Antigua Merced-Mixcalco	08/06/2022	Fallas en alumbrado público, apagones y fallas en el voltaje	Talavera	República de Uruguay	República de El Salvador		CFE			Atendido
IUCH-1039	Otro	08/06/2022	Fallas en el sistema de drenaje y desazolve	San Jerónimo	5 de febrero	Isabel La Católica		SACMEX	sin imagen		Atendido






Atención VIPPSC | Incidencias **ATENDIDAS** - del 1 al 13 de Mayo 2022

FOLIO	REPORTA	FECHA DE REPORTE	SOLICITUD	CALLE	ENTRE CALLE 1	ENTRE CALLE 2	REFERENCIA	ATIENDE	FOTOGRAFÍA ANTES	FOTOGRAFÍA DESPUÉS	Estado
IUCH-1027	V8 - San Pablo	07/06/2022	Falta de luz al interior de los inmuebles	Plaza Juan José Baz			#10	CFE	sin imagen		Atendido
IUCH-1028	V8 - San Pablo	07/06/2022	Falta de luz al interior de los inmuebles	Roldán				CFE	sin imagen		Atendido
IUCH-1030	V6 - Antigua Merced-Mixcalco	07/06/2022	Tapas, registros o coladeras faltantes o dañados	Leona Vicario			a la altura del 63 B	ACH			Atendido
IUCH-1032	V6 - Antigua Merced-Mixcalco	08/06/2022	Falta de luz al interior de los inmuebles	República de Guatemala			104 B y C	CFE	M2133685396		Atendido
IUCH-1033	V6 - Antigua Merced-Mixcalco	08/06/2022	Falta de luz al interior de los inmuebles	Santísima			6-B	CFE	M2133685580		Atendido




Atención VIPPSC | Incidencias **EN PROCESO** - del 1 al 13 de Mayo 2022

FOLIO	REPORTA	FECHA DE REPORTE	SOLICITUD	CALLE	ENTRE CALLE 1	ENTRE CALLE 2	REFERENCIA	ATIENDE	FOTOGRAFÍA ANTES	FOTOGRAFÍA DESPUÉS	Estado
IUCH-025	V4 - Alameda-Sector Financiero	7/7/2021	Tapas, registros o coladeras faltantes o dañados	Av. Juárez	Dolores			CFE			En Proceso
IUCH-067	V1 - Santa María la Redonda	27/9/2021	Fallas en el sistema de drenaje y desazolve	Cda. de Camelia	Camelia	Santos Degollado		SACMEX			En Proceso
IUCH-373	V3 - Santo Domingo	11/10/2021	Baches	Lecumberri	Callejón de Mixcalco	Eje 1 Oriente (Circunvalación)		Al. Cuauhtémoc			En Proceso
IUCH-668	V7 - Vizcaínas-Corredor Cultural Regina	18/2/2022	Fallas en el sistema de drenaje y desazolve	San Jerónimo	Isabel La Católica		a la altura del #40	SACMEX			En Proceso
IUCH-670	V7 - Vizcaínas-Corredor Cultural Regina	20/2/2022	Fallas en el sistema de drenaje y desazolve	San Jerónimo			Plaza San Jerónimo	SACMEX	sin imagen		En Proceso

Atención VIPPSC | Incidencias **PENDIENTES** - del 1 al 13 de Mayo 2022

FOLIO	REPORTA	FECHA DE REPORTE	SOLICITUD	CALLE	ENTRE CALLE 1	ENTRE CALLE 2	REFERENCIA	ATIENDE	FOTOGRAFÍA ANTES	FOTOGRAFÍA DESPUÉS	Estado
IUCH-1022	V6 - Antigua Merced-Mixcalco	04/06/2022	Mal estado de cables o equipamiento	Justo Sierra	El Carmen	Loreto	61	CFE			Pendiente
IUCH-1029	V8 - San Pablo	07/06/2022	Mal estado de cables o equipamiento	Roldán	Misioneros		a la altura del #67	TELMEX			Pendiente
IUCH-1031	V6 - Antigua Merced-Mixcalco	07/06/2022	Tapas, registros o coladeras faltantes o dañados	República de El Salvador	Santo Tomás	Roldán		TELMEX			Pendiente
IUCH-1036	V3 - Santo Domingo	06/06/2022	Mal estado de cables o equipamiento	San Ildefonso				TELMEX			Pendiente
IUCH-1037	V3 - Santo Domingo	03/06/2022	Daño al equipamiento urbano	San Ildefonso							Pendiente

Atención VIPPSC | Incidencias **PENDIENTES** - del 1 al 13 de Mayo 2022

FOLIO	REPORTA	FECHA DE REPORTE	SOLICITUD	CALLE	ENTRE CALLE 1	ENTRE CALLE 2	REFERENCIA	ATIENDE	FOTOGRAFÍA ANTES	FOTOGRAFÍA DESPUÉS	Estado
IUCH-1016	Otro	01/06/2022	Fallas en el sistema de drenaje y desazolve	Acadernia			31	SACMEX			Pendiente
IUCH-1017	Otro	01/06/2022	Fallas en el sistema de drenaje y desazolve	República de Uruguay	Jesús María	Las Cruces	158	SACMEX			Pendiente
IUCH-1018		03/06/2022	Baches					SOS-DGOIV			Pendiente
IUCH-1019	V4 - Alameda-Sector Financiero	03/06/2022	Tapas, registros o coladeras faltantes o dañados	Balderas			Auncostado del Museo Diego Rivera	CFE			Pendiente
IUCH-1021		03/06/2022	Mal estado de cables o equipamiento	República de Honduras			#63	TELMEX			Pendiente

Reportes

Turnos e incidencias urbanas

Mesas de trabajo

Asuntos generales

Acuerdos