



UNIVERSIDAD DEL
CENTRO
HISTÓRICO



MESA DE TRABAJO INTERINSTITUCIONAL
DE INFRAESTRUCTURA Y OBRAS

Mesa de Infraestructura y Obras

24ta. Sesión

Inicio de la transmisión en vivo
1 de diciembre 2020

CIUDAD INNOVADORA
Y DE DERECHOS

“2020, año de Leona Vicario, Benemérita Madre de la Patria”



Orden del día

Reportes

Turnos e incidencias urbanas

Asuntos generales

Acuerdos

Asistencia

Transmisión en vivo



UNIVERSIDAD DEL
CENTRO
HISTÓRICO



MESA DE TRABAJO INTERINSTITUCIONAL
DE INFRAESTRUCTURA Y OBRAS

Reportes de indicadores

Transmisión en vivo

CIUDAD INNOVADORA
Y DE DERECHOS

“2020, año de Leona Vicario, Benemérita Madre de la Patria”



ACH

Tema	Indicador	Periodicidad	Quincena al 16/11/2020	Quincena al 30/11/2020	Próximo reporte
Mantenimiento a infraestructura	Número de Incidencias de daño en infraestructura del Perímetro de la ACH reparadas y atendidas	Quincenal	218	0	14 de diciembre



GOBIERNO DE LA
CIUDAD DE MÉXICO



SECRETARÍA DE
CULTURA
CENTRO
HISTÓRICO

ACH | obras menores

Se realizaron trabajos en:

Circunvalación
República de
Cuba
Palma
Eje Central
Santa Veracruz
5 de Mayo
República de
Chile
Moneda
Primo de Verdad
y Ramos
Cerrada de Fray
Servando

Los trabajos realizados consistieron en **reparar piso de concreto, aprox. 1.5 m²** en el acceso del mercado Mixcalco del lado de Circunvalación, **se colocaron 8 piezas de recinto en banqueta** en República de Cuba frente al No. 86, **se reparo un registro** en República de Cuba esquina Palma, **se retiraron 78 m² de grafiti vandálico** en Eje Central y Santa Veracruz, **se colocaron 180 m² de antigrafiti** en Eje Central y Santa Veracruz, **se reparo un registro** en 5 de Mayo esquina Palma, **se reparo un registro** en República de Chile frente al No. 38, **se colocaron 13 piezas de dren** en Moneda y Primo de Verdad, **se colocó una hoja de triplay** en Cerrada de Fray Servando No. 25, **se colocó una reja de acceso con puerta peatonal de 7.5 m²** en República de Cuba No. 86.



MESA DE TRABAJO INTERINSTITUCIONAL
DE INFRAESTRUCTURA Y OBRAS





GOBIERNO DE LA
CIUDAD DE MÉXICO



SECRETARÍA DE
CULTURA
CENTRO
HISTÓRICO

ACH | obras menores



MESA DE TRABAJO INTERINSTITUCIONAL
DE INFRAESTRUCTURA Y OBRAS





GOBIERNO DE LA
CIUDAD DE MÉXICO



AUTORIDAD DEL
CENTRO
HISTÓRICO



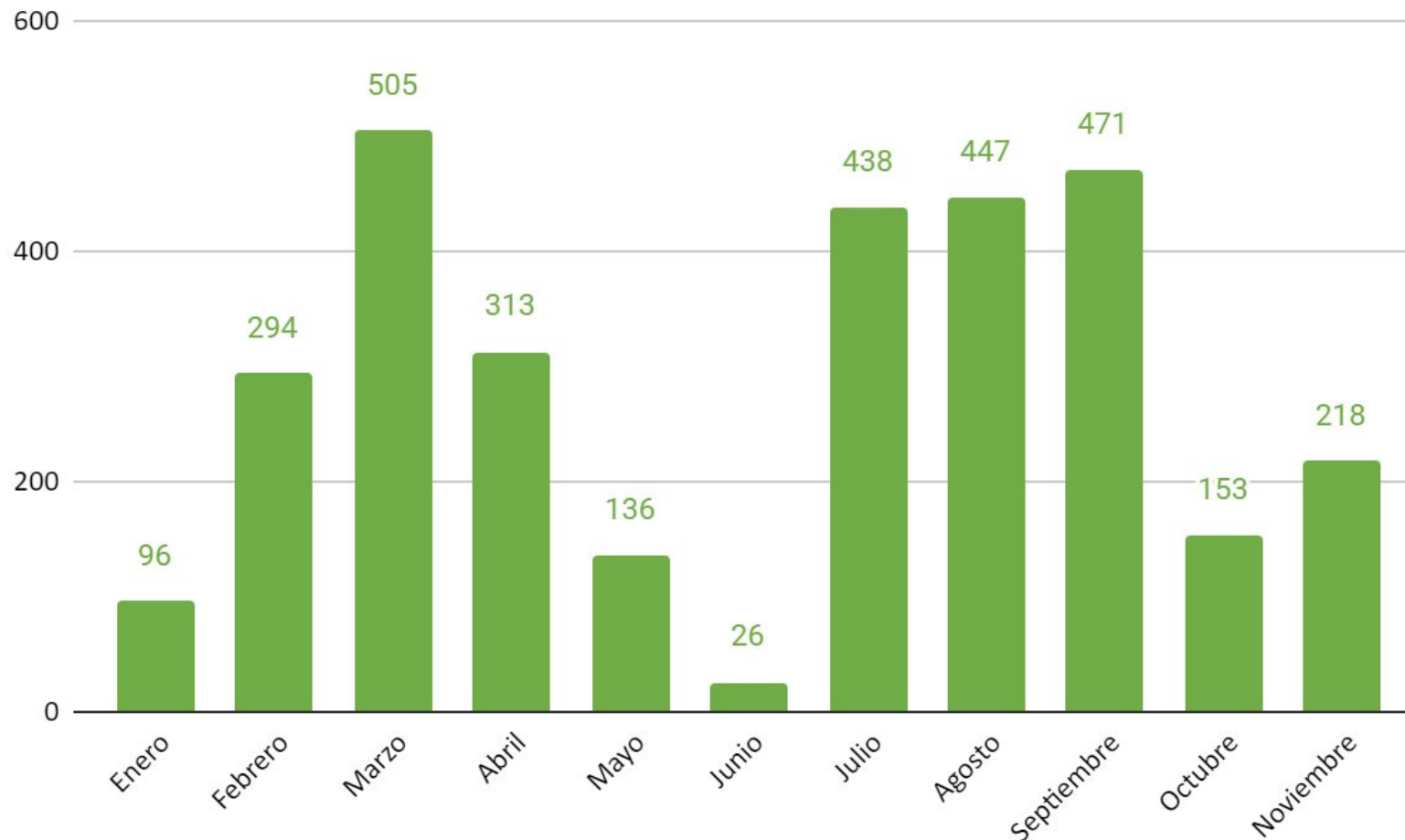
MESA DE TRABAJO INTERINSTITUCIONAL
DE INFRAESTRUCTURA Y OBRAS

ACH | ene - nov

Incidentes atendidas

3,097

Incidencias de daño en
infraestructura del
Perímetro de la ACH
reparadas y atendidas



CIUDAD INNOVADORA
Y DE DERECHOS

“2020, año de Leona Vicario, Benemérita Madre de la Patria”

ALC. CUAUHTÉMOC

Tema	Indicador	Periodicidad	Quincena Al 30/11	Próximo reporte
Luminarias	Número de luminarias reparadas en vías secundarias	Quincenal	56	14 de diciembre
Desazolve de drenaje	Número de metros lineales de la red de drenaje desazolvados	Quincenal	860	14 de diciembre
Poda de árboles	Número de sujetos forestales podados en vías secundarias y/o plazas	Quincenal	42	14 de diciembre

ALC. CUAUHTÉMOC

Tema	Indicador	Periodicidad	Quincena Al 30/11	Próximo reporte
Rejillas desazolvadas	Número de rejillas de piso desazolvadas	Quincenal	20	14 de diciembre
Coladeras Desazolvadas	Número de coladeras de banqueta desazolvadas	Quincenal	36	14 de diciembre



GOBIERNO DE LA CIUDAD DE MÉXICO

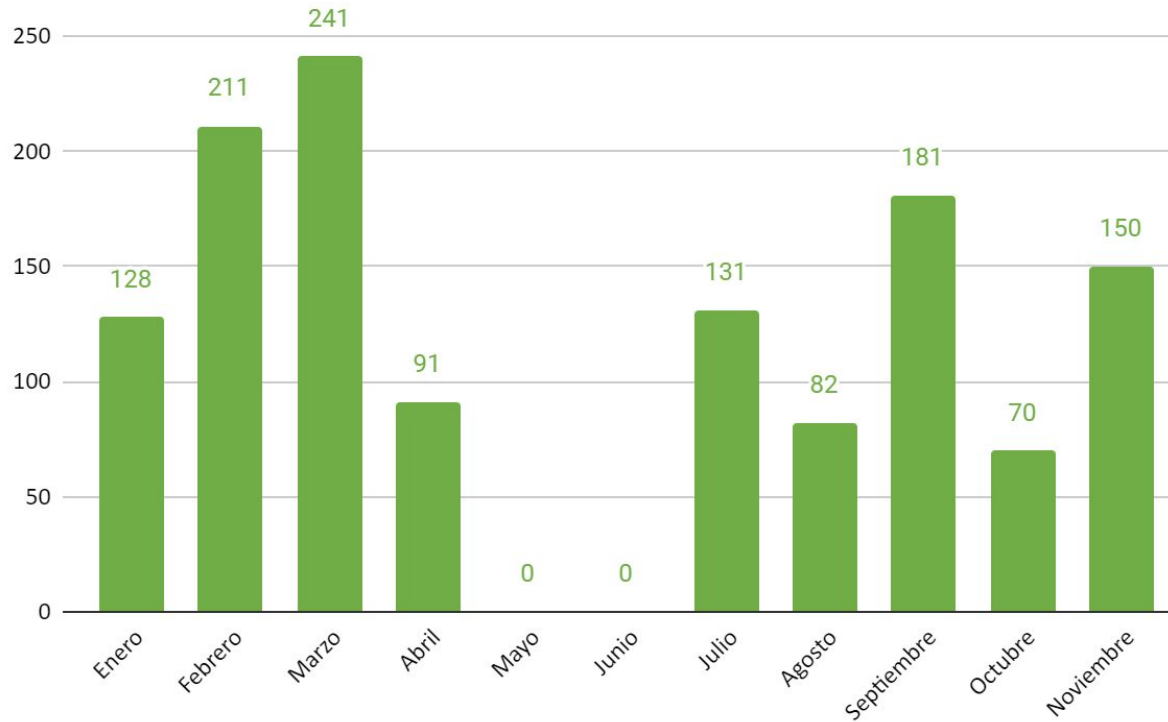


MESA DE TRABAJO INTERINSTITUCIONAL DE INFRAESTRUCTURA Y OBRAS

Al. Cuauhtémoc | ene - nov

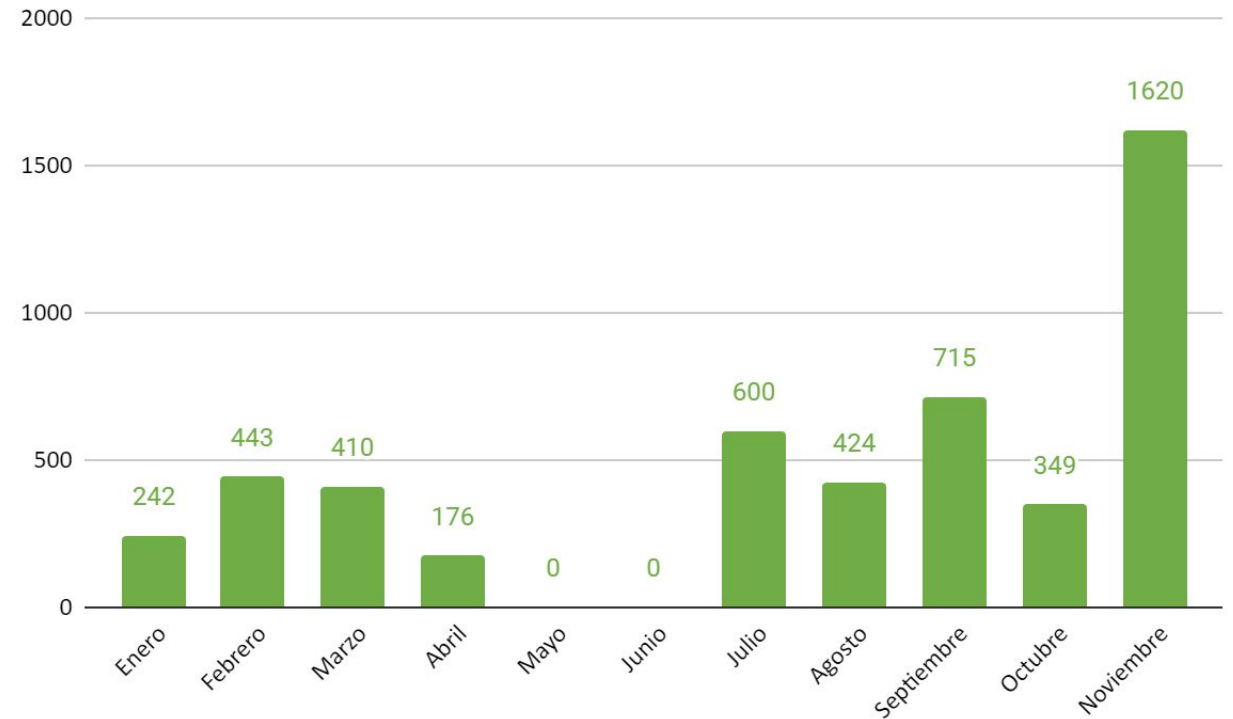
1,285

Reparaciones de luminarias



4,979

Metros de la red de drenaje desazolvados en PB





GOBIERNO DE LA CIUDAD DE MÉXICO

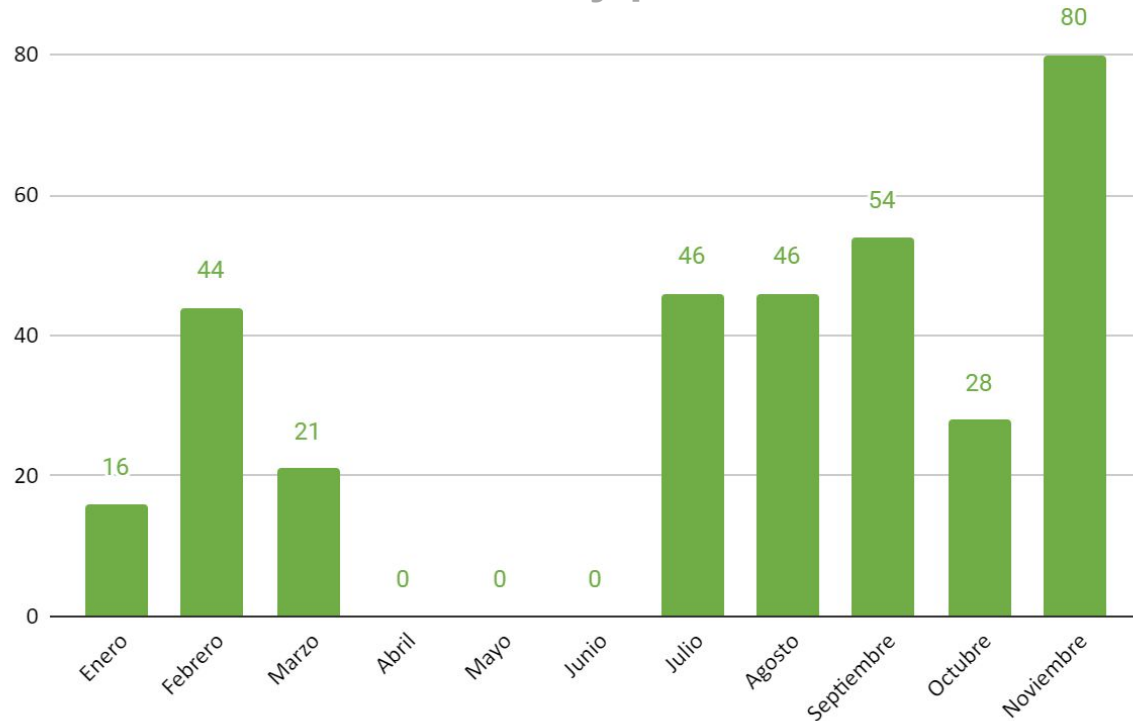


MESA DE TRABAJO INTERINSTITUCIONAL DE INFRAESTRUCTURA Y OBRAS

Al. Cuauhtémoc | ene - nov

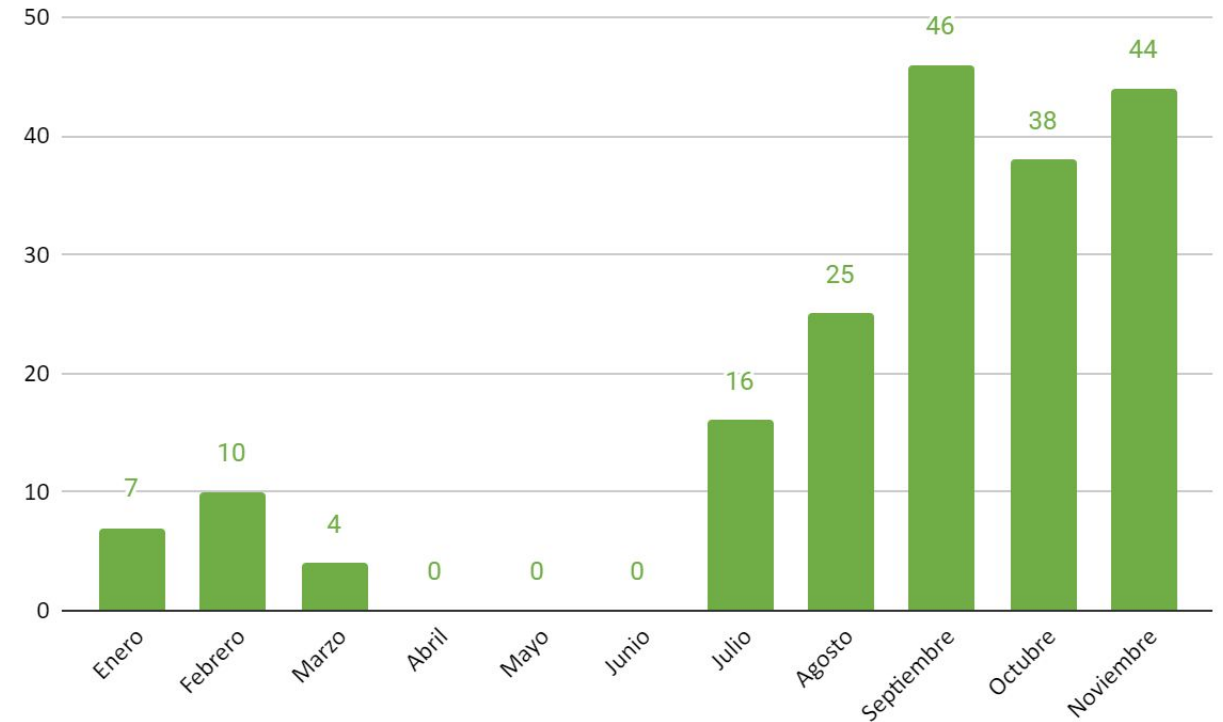
335

Número de sujetos forestales podados en vías secundarias y plazas



190

Rejillas de piso desazolvadas





GOBIERNO DE LA
CIUDAD DE MÉXICO

SECRETARÍA DE
CULTURA
CENTRO
HISTÓRICO

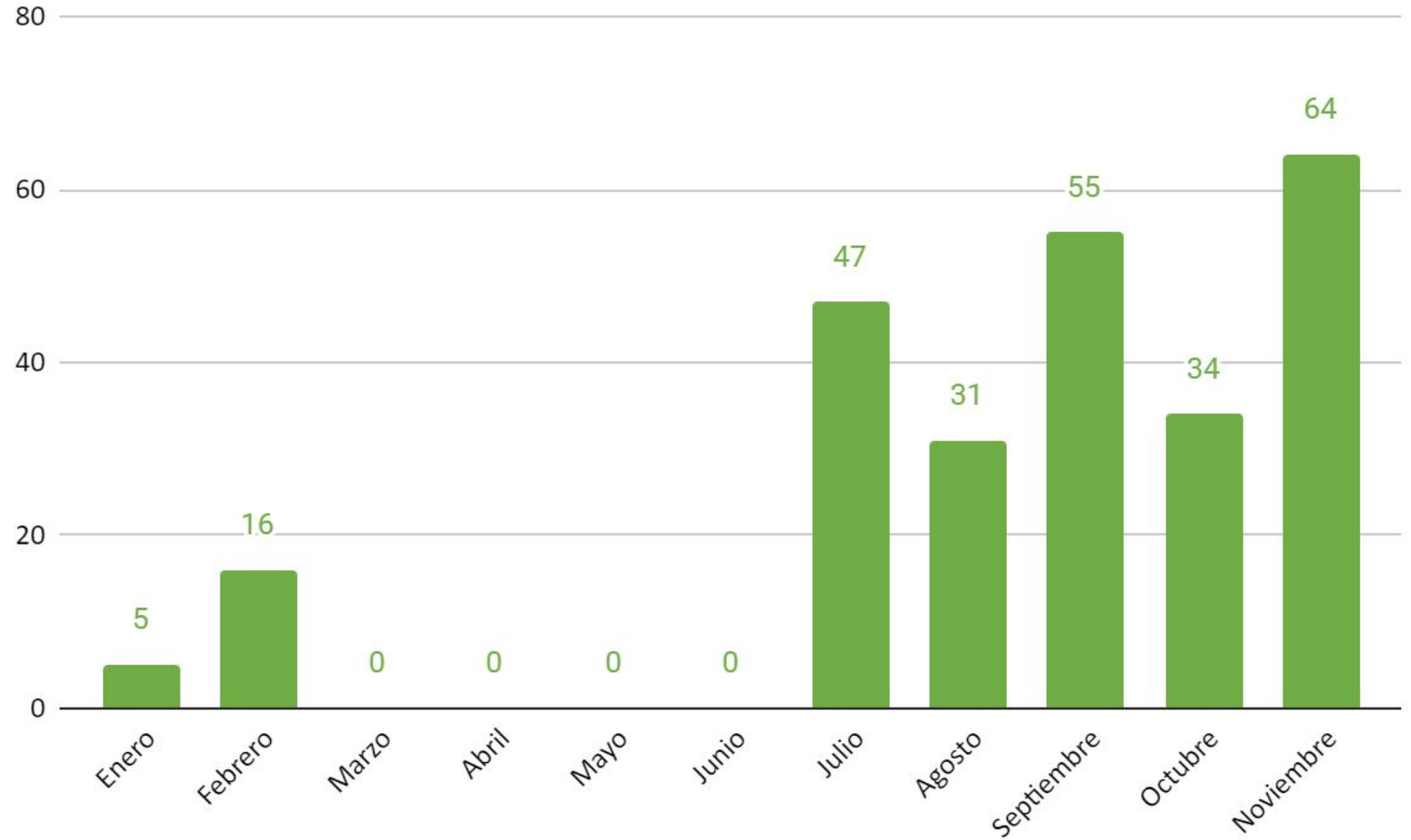


MESA DE TRABAJO INTERINSTITUCIONAL
DE INFRAESTRUCTURA Y OBRAS

Al. Cuauhtémoc | ene - nov

252

Coladeras de banqueta desazolvadas



ALC. VENUSTIANO CARRANZA

Tema	Indicador	Periodicidad	Quincena Al 30/11	Próximo reporte	Observaciones
Luminarias	Número de luminarias reparadas en vías secundarias	Quincenal	0	14 de diciembre	Se detalla la ubicación y causa en el Anexo
Tiraderos Clandestinos	Toneladas de residuos sólidos recolectados de tiraderos clandestinos en el PB de VC (línea base 26 tiraderos)	Quincenal	954.8	14 de diciembre	Se recolectaron 31 toneladas diariamente de Residuos Sólidos
Poda de árboles	Número de sujetos forestales podados en vías secundarias y/o plazas	Quincenal	0	14 de diciembre	La Coordinación Territorial Morelos no reporta trabajos de Poda

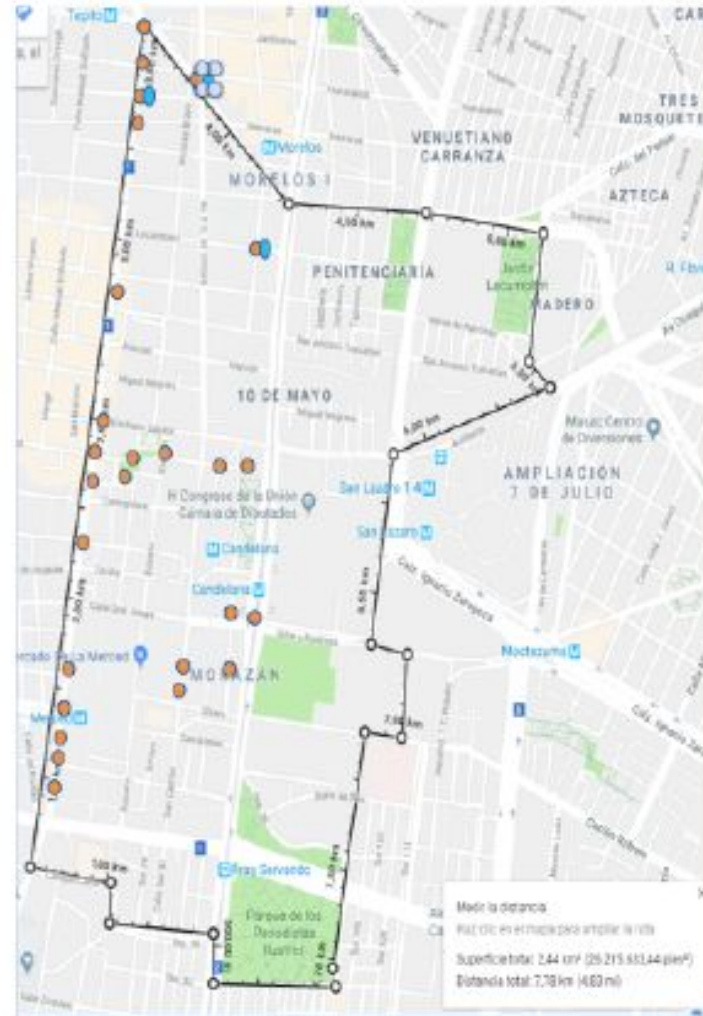
ALC. VENUSTIANO CARRANZA

RELACION DE TIRADEROS CLANDESTINOS				
Nº. CONSECUTIVO	UBICACIÓN	TIPO DE RESIDUOS SÓLIDOS %	CANTIDAD TONS	SECTOR
01	MIGUEL DOMINGUEZ Y PENITENCIARIA COL. AMPLIACIÓN PENITENCIARIA	90% BASURA 10% CASCAJO	1.6	S-1
02	EJE 1 NORTE Y HORTELANOS COL. MORELOS	90% BASURA 10% CASCAJO	1.4	S-1
03	AV. CIRCUNVALACIÓN ENTRE HÉROES DE NACOSARI Y SAN ANTONIO TOMATLAN	85% BASURA 15% CASCAJO	1.5	S-2
04	ZAPATA ESQ. AV. CIRCUNVALACIÓN	85% BASURA 15% CASCAJO	1	S-2
05	NACIONAL ESQ. VIDAL ALCOCER	85% BASURA 15% CASCAJO	0.7	S-2
06	COSTA RICA ESQ. VIDAL ALCOCER	85% BASURA 15% CASCAJO	1.4	S-2
07	PEÑA Y PEÑA ESQ. VIDAL ALCOCER	85% BASURA 15% CASCAJO	0.8	S-2
08	VIDAL ALCOCER Y BERRIOZABAL COL. MORELOS	85% BASURA 15% CASCAJO	1.4	S-2
09	AV. CIRCUNVALACIÓN Y G. PEDRAZA (MERCADO DULCES I) COL. MERCED ZONA CENTRO	90% BASURA 10% CASCAJO	0.7	S-9
10	AV. CIRCUNVALACIÓN Y CARRIZAL (MERCADO DE FLORES) COL. MERCED ZONA CENTRO	90% BASURA 10% CASCAJO	0.8	S-9
11	AV. CIRCUNVALACIÓN Y CARRETONES (METRO MERCED) COL. MERCED ZONA CENTRO	90% BASURA 10% CASCAJO	0.5	S-9
12	JUAN DE LA GRANJA Y CORREGIDORA (LAS CANCHAS) COL. MERCED ZONA CENTRO	90% BASURA 10% CASCAJO	1.9	S-9
13	SANTA ESCUELA Y CUADRANTE DE LA SOLEDAD COL. MERCED ZONA CENTRO	90% BASURA 10% CASCAJO	0.7	S-9

Relación tiraderos clandestinos

RELACION DE TIRADEROS CLANDESTINOS				
Nº. CONSECUTIVO	UBICACIÓN	TIPO DE RESIDUOS SÓLIDOS %	CANTIDAD TONS	SECTOR
14	ROSARIO ESQ. PLAZA SAN LAZARO (ATRÁS DE LA IGLESIA) COL. MERCED ZONA CENTRO	90% BASURA 10% CASCAJO	0.7	S-9
15	AV. CIRCUNVALACIÓN Y SOLEDAD COL. MERCED ZONA CENTRO	90% BASURA 10% CASCAJO	1.9	S-9
16	AV. CIRCUNVALACIÓN Y MANZANARES COL. MERCED ZONA CENTRO	90% BASURA 10% CASCAJO	2.5	S-9
17	JUAN PABLO ESQ. CORREGIDORA COL. MERCED ZONA CENTRO	90% BASURA 10% CASCAJO	0.9	S-9
18	CONGRESO DE LA UNIÓN ESQ. GENERAL ANAYA COL. MERCED ZONA CENTRO	90% BASURA 10% CASCAJO	0.7	S-9
19	GENERAL ANAYA ESQ. JUAN DE LA GRANJA COL. MERCED ZONA CENTRO	90% BASURA 10% CASCAJO	0.8	S-9
20	JUAN DE LA GRANJA ESQ. SAN CIPRIAN COL. MERCED ZONA CENTRO	90% BASURA 10% CASCAJO	2.9	S-9
21	CORREGIDORA Y SAN SIMÓN COL. MERCED ZONA CENTRO	80% BASURA 20% CASCAJO	0.5	S-9
22	PLAZA DE LA SOLEDAD, SAN SIMÓN Y SANTA ESCUELA COL. MERCED ZONA CENTRO	80% BASURA 20% CASCAJO	0.6	S-9
23	TOLVA 2 COL. MERCED ZONA CENTRO	90% BASURA 10% CASCAJO	2.4	S-9
24	TOLVA 3 COL. MERCED ZONA CENTRO	90% BASURA 10% CASCAJO	1.4	S-9
25	AV. CIRCUNVALACIÓN Y CARRETONES COL. MERCED ZONA CENTRO	80% BASURA 20% CASCAJO	0.7	S-9
26	JUAN DE LA GRANJA ESQ. SAN CIPRIAN COL. MERCED ZONA CENTRO	80% BASURA 20% CASCAJO	0.6	S-9

ALC. VENUSTIANO CARRANZA



Relación tiraderos clandestinos

Montón Tradicional



Recolección de cascajo



CIUDAD INNOVADORA
Y DE DERECHOS

“2020, año de Leona Vicario, Benemérita Madre de la Patria”



Al. V. Carranza | Acciones para prevenir el contagio por COVID 19

La Alcaldía Venustiano Carranza ha implementado las siguientes medidas para prevenir el contagio por COVID 19.

- Los trabajadores de Adscritos a la Dirección General de Servicios Urbanos reciben gel antibacterial al ingreso de sus respectivos campamentos y se les monitorea su temperatura. Aunado a lo anterior, se les proporciona un tapabocas.
- El servicio de recolección de residuos se brinda de forma normal hasta que se emita alguna medida extraordinaria.



Al. V. Carranza | Acciones para prevenir el contagio por COVID 19



CIUDAD INNOVADORA Y DE DERECHOS

“2020, año de Leona Vicario, Benemérita Madre de la Patria”



GOBIERNO DE LA CIUDAD DE MÉXICO



SECRETARÍA DEL CENTRO HISTÓRICO

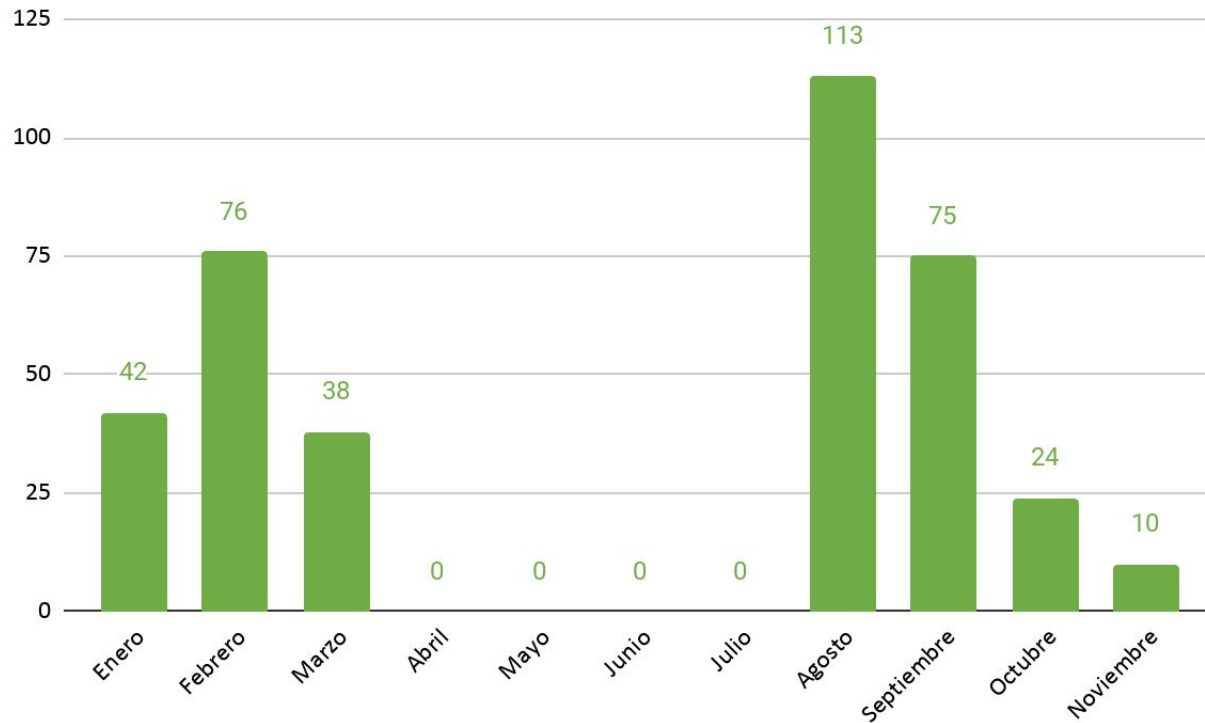


MESA DE TRABAJO INTERINSTITUCIONAL DE INFRAESTRUCTURA Y OBRAS

Al. V. Carranza | ene - nov

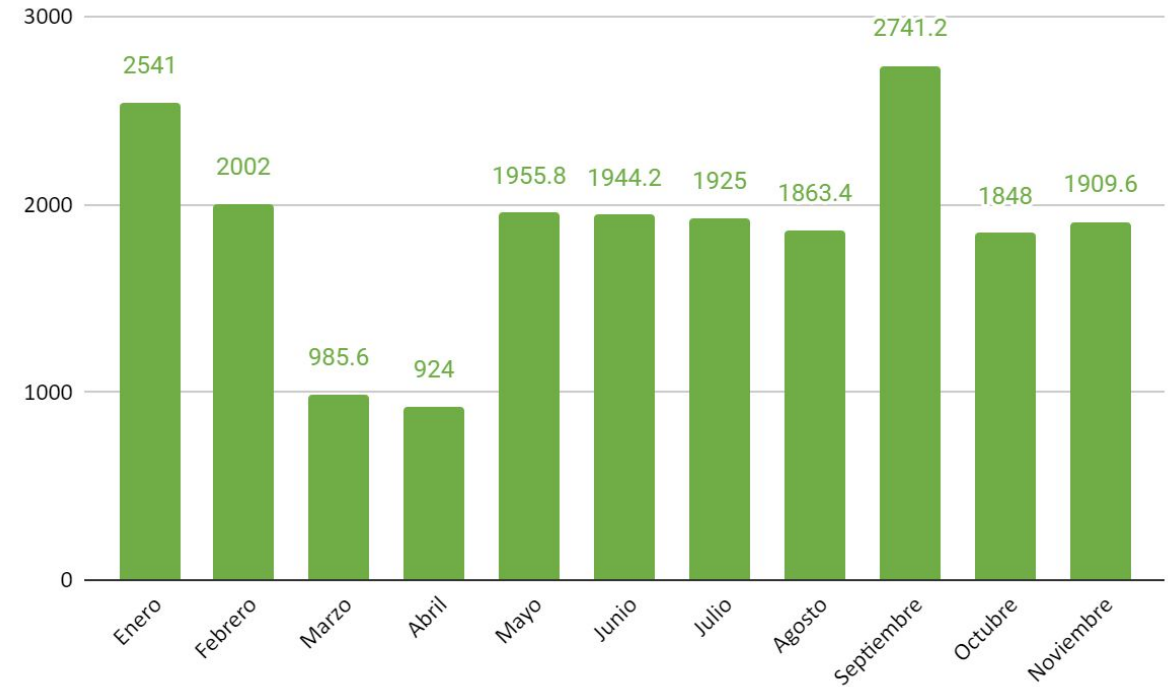
378

Reparaciones de luminarias



20,639.8 m³

Residuos sólidos recolectados





GOBIERNO DE LA
CIUDAD DE MÉXICO



SECRETARÍA DE
CENTRO
HISTÓRICO

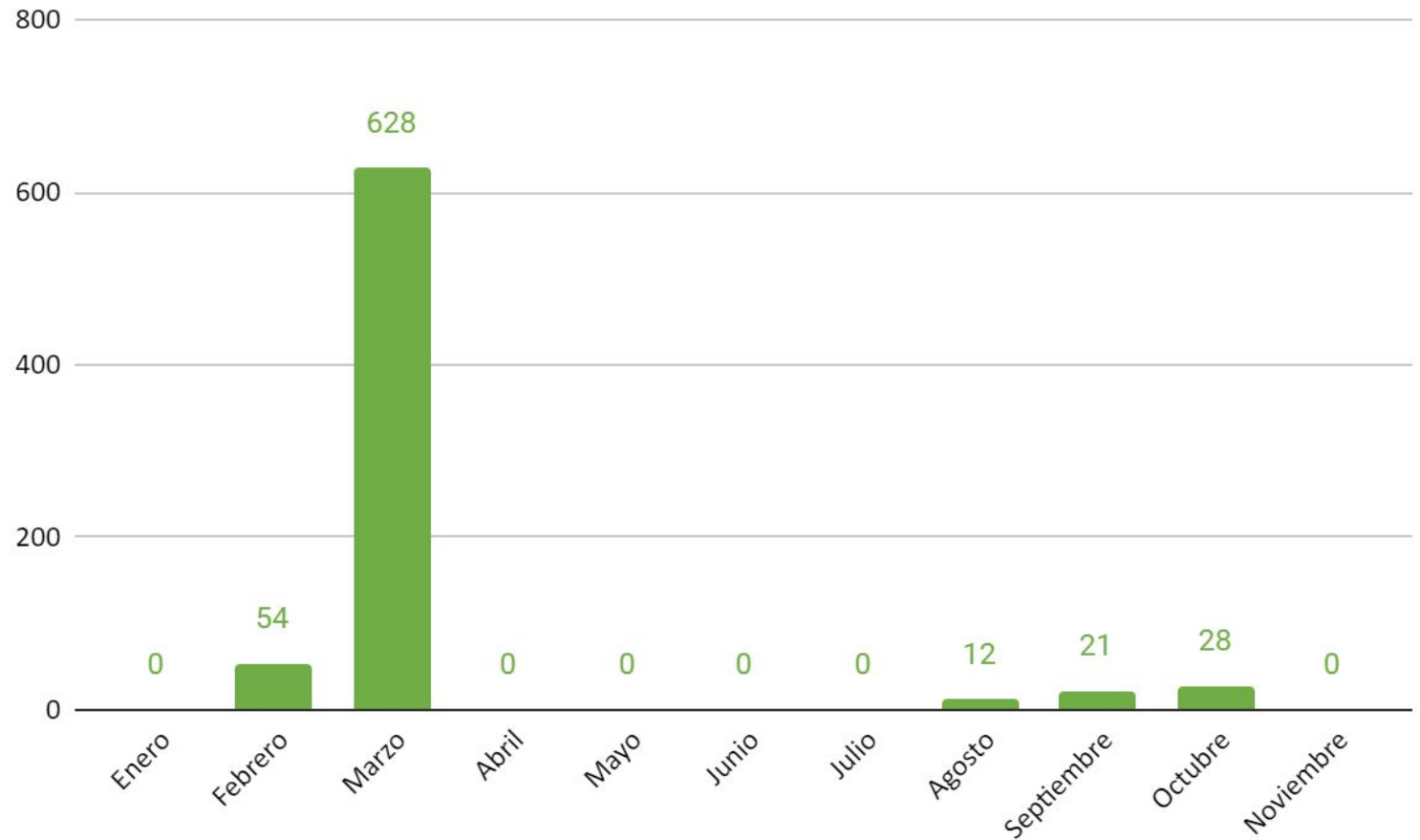


MESA DE TRABAJO INTERINSTITUCIONAL
DE INFRAESTRUCTURA Y OBRAS

Al. V. Carranza | ene - nov

743

Número de sujetos
forestales podados en vías
secundarias y plazas



DESAZOLVE DE LA RED DE DRENAJE Y ACCESORIOS HIDRÁULICOS DEL CENTRO HISTÓRICO



GOBIERNO DE LA
CIUDAD DE MÉXICO



SACMEX

CIUDAD INNOVADORA
Y DE DERECHOS



GOBIERNO DE LA
CIUDAD DE MÉXICO



AUTORIDAD DEL
CENTRO
HISTÓRICO



MESA DE TRABAJO INTERINSTITUCIONAL
DE INFRAESTRUCTURA Y OBRAS

METAS DEL PROGRAMA

12,000 metros de atarjea

250 pozos de visita

100 rejillas de piso

100 coladeras pluviales

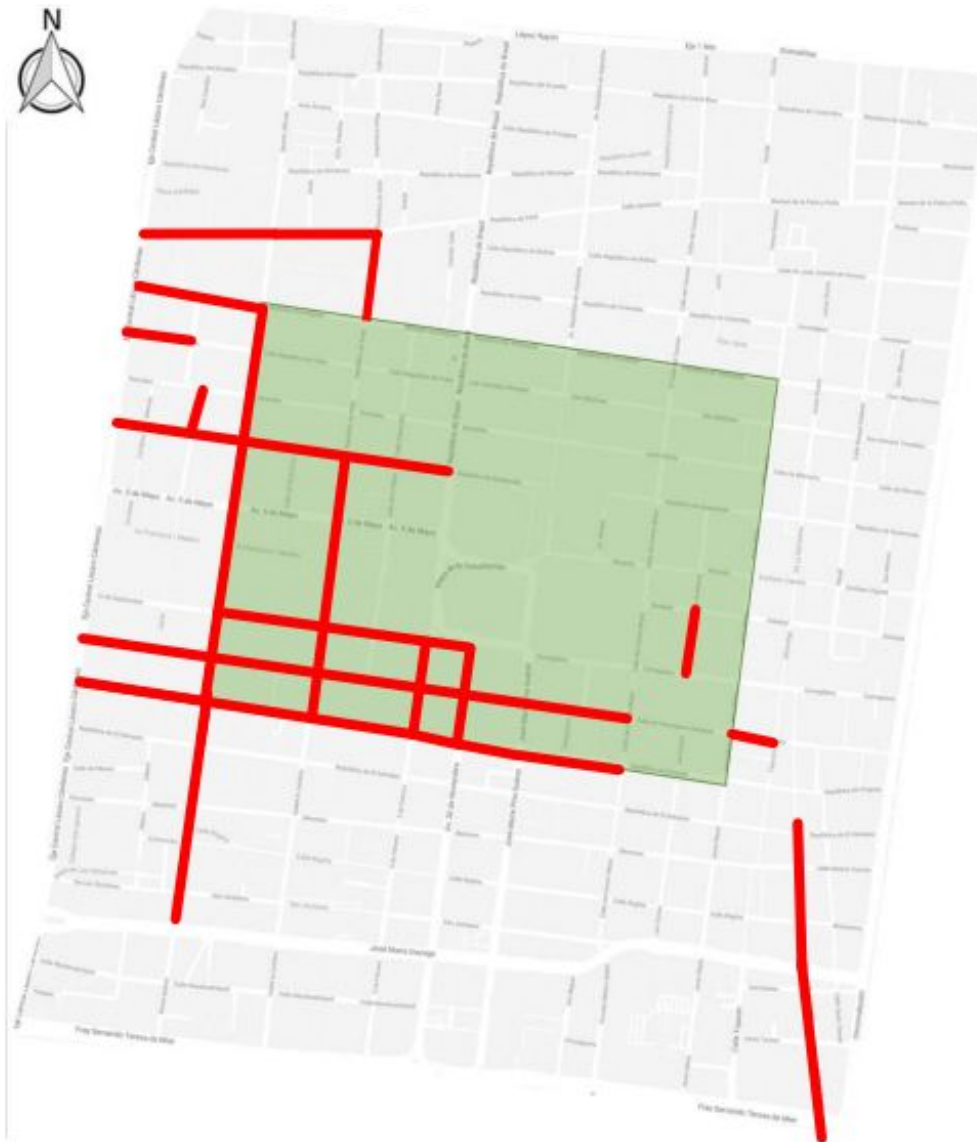
900 metros de albañal



EJECUCIÓN DEL PROGRAMA

53 % DE AVANCE

	PROGRAMADO	AVANCE
ATARJEA (METROS)	12,000	6,360
POZOS DE VISITA	250	130
REJILLAS DE PISO	100	53
COLADERAS PLUVIALES	100	50
ALBAÑAL (METROS)	900	480






GOBIERNO DE LA
CIUDAD DE MÉXICO

AUTORIDAD DEL
CENTRO
HISTÓRICO

REPORTE FOTOGRÁFICO



TACUBA
ENTRE REPÚBLICA DE CUBA Y BOLIVAR



GOBIERNO DE LA
CIUDAD DE MÉXICO

AUTORIDAD DEL
CENTRO
HISTÓRICO

REPORTE FOTOGRÁFICO



BOLIVAR

ENTRE BELISARIO DOMINGUEZ Y JOSÉ MARÍA IZAZAGA



GOBIERNO DE LA
CIUDAD DE MÉXICO

AUTORIDAD DEL
CENTRO
HISTÓRICO

REPORTE FOTOGRAFICO



ISABEL LA CATOLICA
ENTRE TACUBA Y REPÚBLICA DE URUGUAY



GOBIERNO DE LA
CIUDAD DE MÉXICO



AUTORIDAD DEL
CENTRO
HISTÓRICO

REPORTE FOTOGRÁFICO



AV. 20 DE NOVIEMBRE

ENTRE 16 DE SEPTIEMBRE Y REPÚBLICA DE URUGUAY



GOBIERNO DE LA
CIUDAD DE MÉXICO



AUTORIDAD DEL
CENTRO
HISTÓRICO

REPORTE FOTOGRÁFICO



5 DE FEBRERO

ENTRE 16 DE SEPTIEMBRE Y REPÚBLICA DE URUGUAY



GOBIERNO DE LA
CIUDAD DE MÉXICO



SECRETARÍA DE
CENTRO
HISTÓRICO

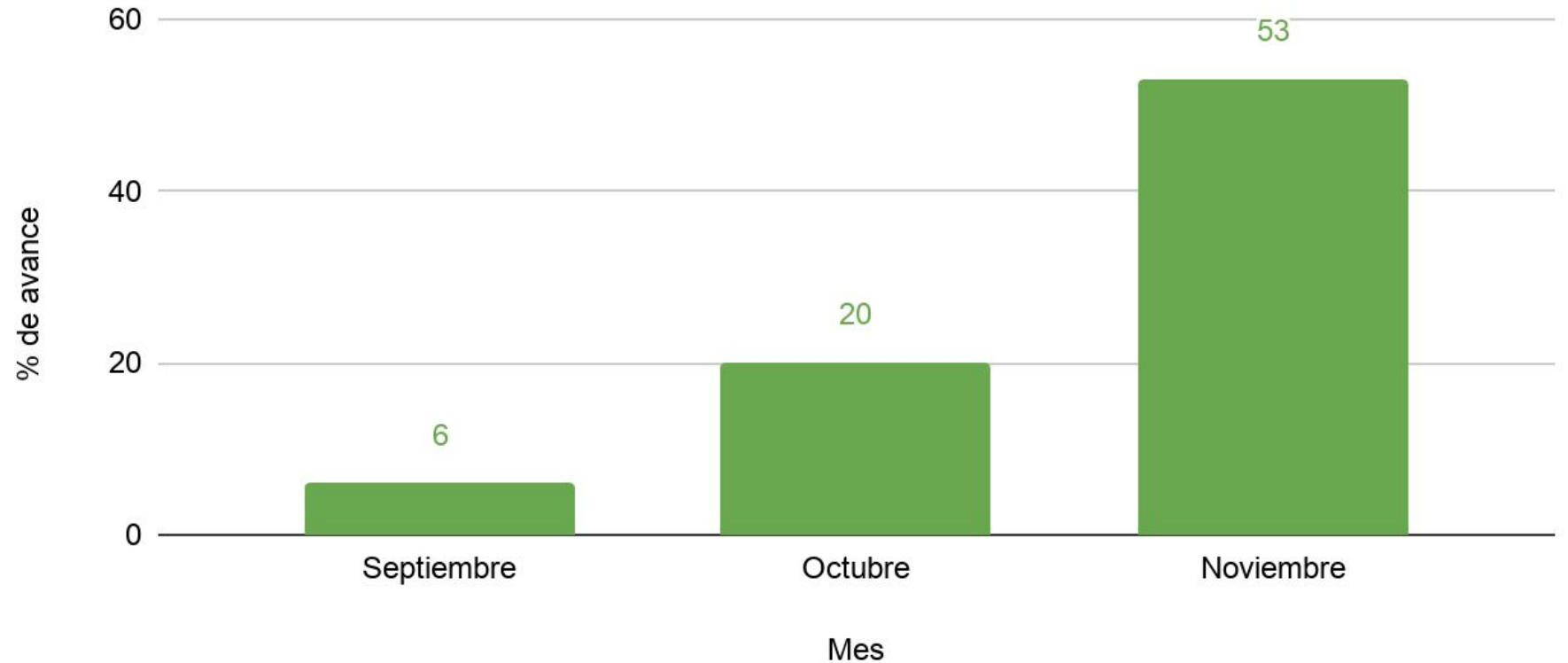


MESA DE TRABAJO INTERINSTITUCIONAL
DE INFRAESTRUCTURA Y OBRAS


Sacmex | sep - nov

2da

etapa de desazolve



Porcentaje de avance en el desazolve en la red de drenaje del CH



Sustitución de líneas y redes de Agua Potable y Drenaje en el Centro Histórico

1 de Diciembre 2020



GOBIERNO DE LA
CIUDAD DE MÉXICO



SACMEX



GOBIERNO DE LA
CIUDAD DE MÉXICO



SACMEX

Paseo de la Reforma

PERIODO DE EJECUCIÓN: mayo - octubre

Avance físico real: 98.5 %

Monto de Inversión: \$ 42,145,361.70

AGUA POTABLE



META: 2, 200.00 metros
INSTALADO: 2, 200.00 metros

DIÁMETRO: 4, 6 y 12 pulgadas
MATERIAL: Polietileno de Alta densidad
PROCESO CONSTRUCTIVO: Cielo Abierto y Perforación Direccional

- Tubería existente
- Tubería instalada
- Cajas
- Cajas terminadas

DRENAJE



META: 2, 080.00 metros
INSTALADO: 2, 080.00 metros

DIÁMETRO: 0.38, 0.60 metros
MATERIAL: Polietileno de Alta densidad Corrugado
PROCESO CONSTRUCTIVO: Cielo Abierto

- SIMBOLOGÍA**
- Tubería existente
 - Tubería instalada



PERIODO DE EJECUCIÓN: mayo - noviembre



GOBIERNO DE LA CIUDAD DE MÉXICO



SACMEX

Balderas

Avance físico real: 93.9 %

Monto de Inversión: \$ 27,838,717.52

AGUA POTABLE



SIMBOLOGÍA

- Tubería existente
- Tubería instalada
- Cajas
- Cajas terminadas

META: 2,369.00 metros
INSTALADO: 2,008.00 metros

DIÁMETRO: 6 Y 12 pulgadas
MATERIAL: Polietileno de Alta densidad
PROCESO CONSTRUCTIVO: Cielo Abierto

DRENAJE



SIMBOLOGÍA

- Tubería existente
- Tubería instalada

META: 1,739.00 metros
INSTALADO: 1,739.00 metros

DIÁMETRO: 0.30, 0.38 y 0.45 metros
MATERIAL: Polietileno de Alta densidad Corrugado
PROCESO CONSTRUCTIVO: Cielo Abierto y Tubería Polimérica Curada en Sitio



PERIODO DE EJECUCIÓN: octubre - diciembre



GOBIERNO DE LA CIUDAD DE MÉXICO



SACMEX

Zarco

Avance físico real: 70 % Monto de Inversión: \$ 13,418,905.90

AGUA POTABLE



META: 781.00 metros
INSTALADO: 781.00 metros

DIÁMETRO: 6 Y 12 pulgadas
MATERIAL: Polietileno de Alta densidad
PROCESO CONSTRUCTIVO: Rompimiento

SIMBOLOGÍA

-  Tubería existente
-  Tubería instalada
-  Cajas
-  Cajas terminadas



DRENAJE



META: 575.00 metros
INSTALADO: 506.00 metros

DIÁMETRO: 0.38 metros
MATERIAL: Polietileno de Alta densidad Corrugado
PROCESO CONSTRUCTIVO: Cielo Abierto y Tubería Polimérica Curada en Sitio

SIMBOLOGÍA

-  Tubería existente
-  Tubería instalada



GOBIERNO DE LA CIUDAD DE MÉXICO



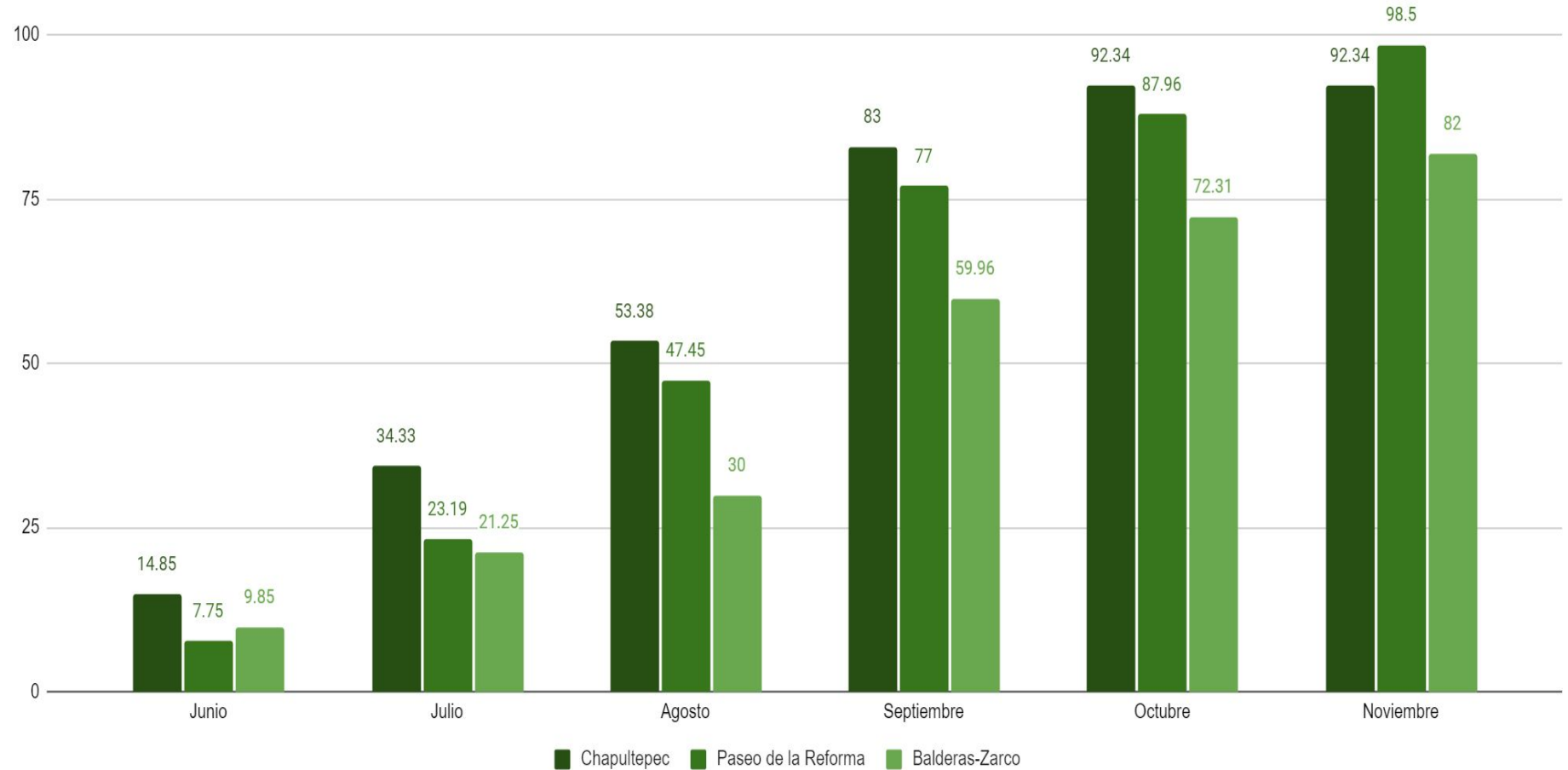
AUTORIDAD DEL CENTRO HISTÓRICO



MESA DE TRABAJO INTERINSTITUCIONAL DE INFRAESTRUCTURA Y OBRAS

Sacmex | jun - nov

90.9% de avance de obra





Dirección General de Obras de Infraestructura Vial

**“Proyecto Rescate Urbano del
Centro Histórico”**

1 de Diciembre-2020

RESCATE URBANO DEL CENTRO HISTÓRICO



INVERSIÓN 2020-2021
270 MDP

ÁREA A INTERVENIR
83,500 M²

OBRA	PROGRAMADO	REAL
EJE CENTRAL	73.00%	79.65%
BRASIL PERÚ-EJE 1	59.13%	48.15%
BRASIL TACUBA-PERÚ	60.32%	34.62%
AV. BALDERAS (B Y MT)	100.00%	50.00%
ZARCO	15.62%	8.96%
SANTA MA. LA REDONDA	27.35 %	22.43%

RESCATE URBANO DEL CENTRO HISTÓRICO

DESCRIPCIÓN DEL PROYECTO	ÁMBITO	PROGRAMA DE ACTIVACIÓN DEL CENTRO HISTÓRICO DEL DISTRITO FEDERAL 2017																																			
		SEPTIEMBRE 2017				OCTUBRE 2017				NOVIEMBRE 2017				DICIEMBRE 2017				ENERO 2018				FEBRERO 2018				MARZO 2018											
		1	2	3	4	1	2	3	4	1	2	3	4	1	2	3	4	1	2	3	4	1	2	3	4	1	2	3	4								
RECONSTRUCCIÓN DE LA CALLE DE LOS RÍOS EN EL CENTRO HISTÓRICO DEL DISTRITO FEDERAL	PROYECTOS	100%												73.00%												100%				31/12/17							
	OPERA	100%												79.00%																							
RECONSTRUCCIÓN DE LA CALLE DE LOS RÍOS EN EL CENTRO HISTÓRICO DEL DISTRITO FEDERAL	PROYECTOS	100%												58.10%												100%				30/12/17							
	OPERA	100%												48.10%																							
RECONSTRUCCIÓN DE LA CALLE DE LOS RÍOS EN EL CENTRO HISTÓRICO DEL DISTRITO FEDERAL	PROYECTOS	100%												60.30%												100%				30/12/17							
	OPERA	100%												34.60%																							
RECONSTRUCCIÓN DE LA CALLE DE LOS RÍOS EN EL CENTRO HISTÓRICO DEL DISTRITO FEDERAL	PROYECTOS	100%												100.00%																							
	OPERA	100%												100.00%																							
RECONSTRUCCIÓN DE LA CALLE DE LOS RÍOS EN EL CENTRO HISTÓRICO DEL DISTRITO FEDERAL	PROYECTOS	100%												100.00%												100%				31/12/17							
	OPERA	100%												99.00%																							
RECONSTRUCCIÓN DE LA CALLE DE LOS RÍOS EN EL CENTRO HISTÓRICO DEL DISTRITO FEDERAL	PROYECTOS	100%												100.00%																							
	OPERA	100%												100.00%																							
RECONSTRUCCIÓN DE LA CALLE DE LOS RÍOS EN EL CENTRO HISTÓRICO DEL DISTRITO FEDERAL	PROYECTOS	100%												27.30%												100%				04/02/18							
	OPERA	100%												22.40%																							
RECONSTRUCCIÓN DE LA CALLE DE LOS RÍOS EN EL CENTRO HISTÓRICO DEL DISTRITO FEDERAL	PROYECTOS	100%												15.00%												100%				04/02/18							
	OPERA	100%												8.90%																							
RECONSTRUCCIÓN DE LA CALLE DE LOS RÍOS EN EL CENTRO HISTÓRICO DEL DISTRITO FEDERAL	PROYECTOS	100%												0.00%																100%							
	OPERA	100%												0.00%																							
RECONSTRUCCIÓN DE LA CALLE DE LOS RÍOS EN EL CENTRO HISTÓRICO DEL DISTRITO FEDERAL	PROYECTOS	100%												100.00%																							
	OPERA	100%												50.00%																							



EJE CENTRAL – CENTRO HISTÓRICO



CROQUIS DE UBICACIÓN



TRAMO DONDE SE REALIZAN TRABAJOS



REPÚBLICA DE BRASIL (REP. DE PERÚ – EJE 1 NORTE)



REPÚBLICA DE BRASIL (CALLE DE TACUBA - REP. DE PERÚ)





GOBIERNO DE LA CIUDAD DE MÉXICO

SECRETARÍA DE PLANEACIÓN Y ECONOMÍA
CENTRO HISTÓRICO

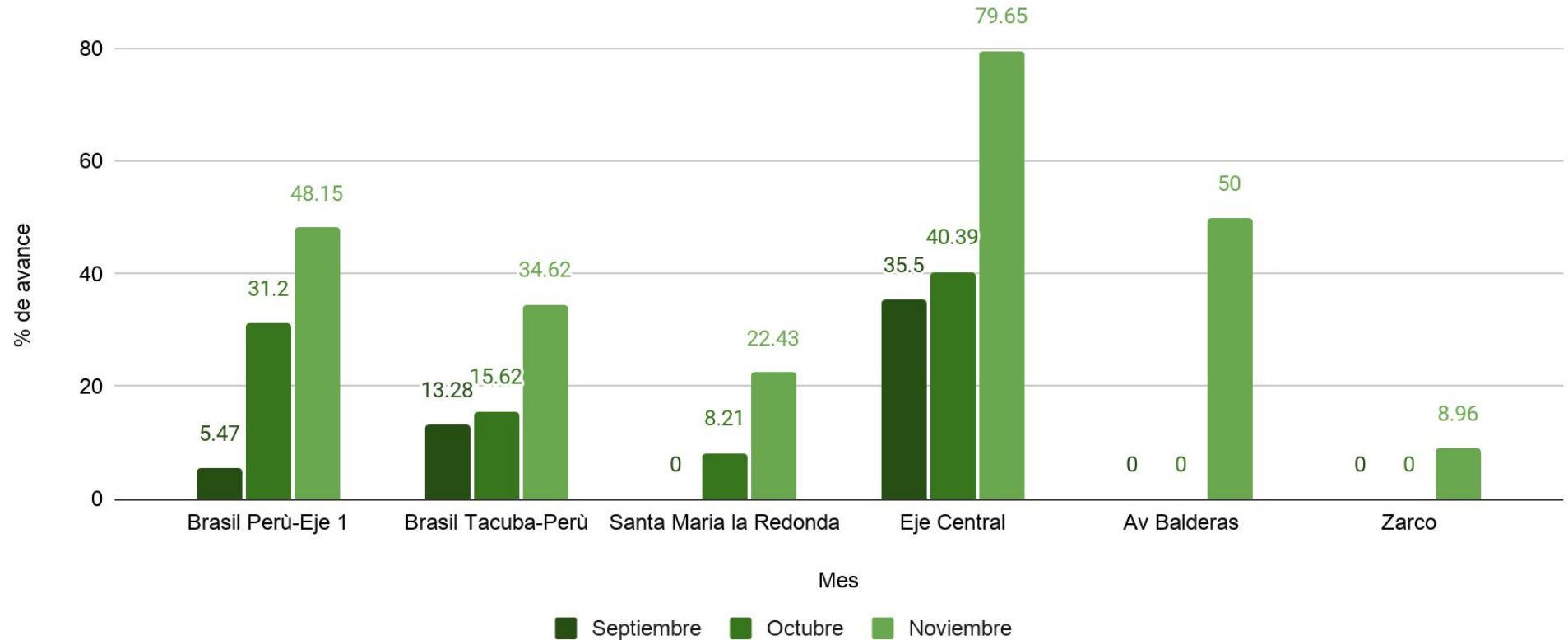


MESA DE TRABAJO INTERINSTITUCIONAL DE INFRAESTRUCTURA Y OBRAS

SOS - DGOIV | sep - nov

Proyecto “Rescate Urbano del Centro”

40.6 %
de avance





SOS – Alumbrado Público

Tema	Indicador	Periodicidad	Semana 47 Al 23/11	Semana 48 Al 30/11	Próximo reporte
Alumbrado Público	Número de luminarias	Semanal	1093	1119	15 de diciembre
	reparadas en vías del				
	PA del CH			Total 2212	



SOS – Alumbrado Público / Semana 47

DIRECCION	ENTRE CALLES	COLONIA	CANTIDAD	MOTIVO	INCIDENCIA
EDIFICIO DE MEDIO AMBIENTE	AV 20 DE NOVIEMBRE Y JOSÉ MARÍA PINO SUAREZ	CENTRO	331	CAMBIO DE COLOR	REALIZAN CAMBIO DE LUZ A COLOR NARANJA
EDIFICIO VIRREINAL	20 DE NOVIEMBRE Y 5 DE FEBRERO	CENTRO	268	CAMBIO DE COLOR	REALIZAN CAMBIO DE LUZ A COLOR NARANJA
ASAMBLEA LEGISLATIVA	FRANCISCO I. MADERO Y 16 DE SEPTIEMBRE	CENTRO	329	CAMBIO DE COLOR	REALIZAN CAMBIO DE LUZ A COLOR NARANJA
EDIFICIO DE JOYERIA	FRANCISCO I. MEDERO Y AV 5 DE MAYO	CENTRO	165	CAMBIO DE COLOR	REALIZAN CAMBIO DE LUZ A COLOR NARANJA
			Total 1093		



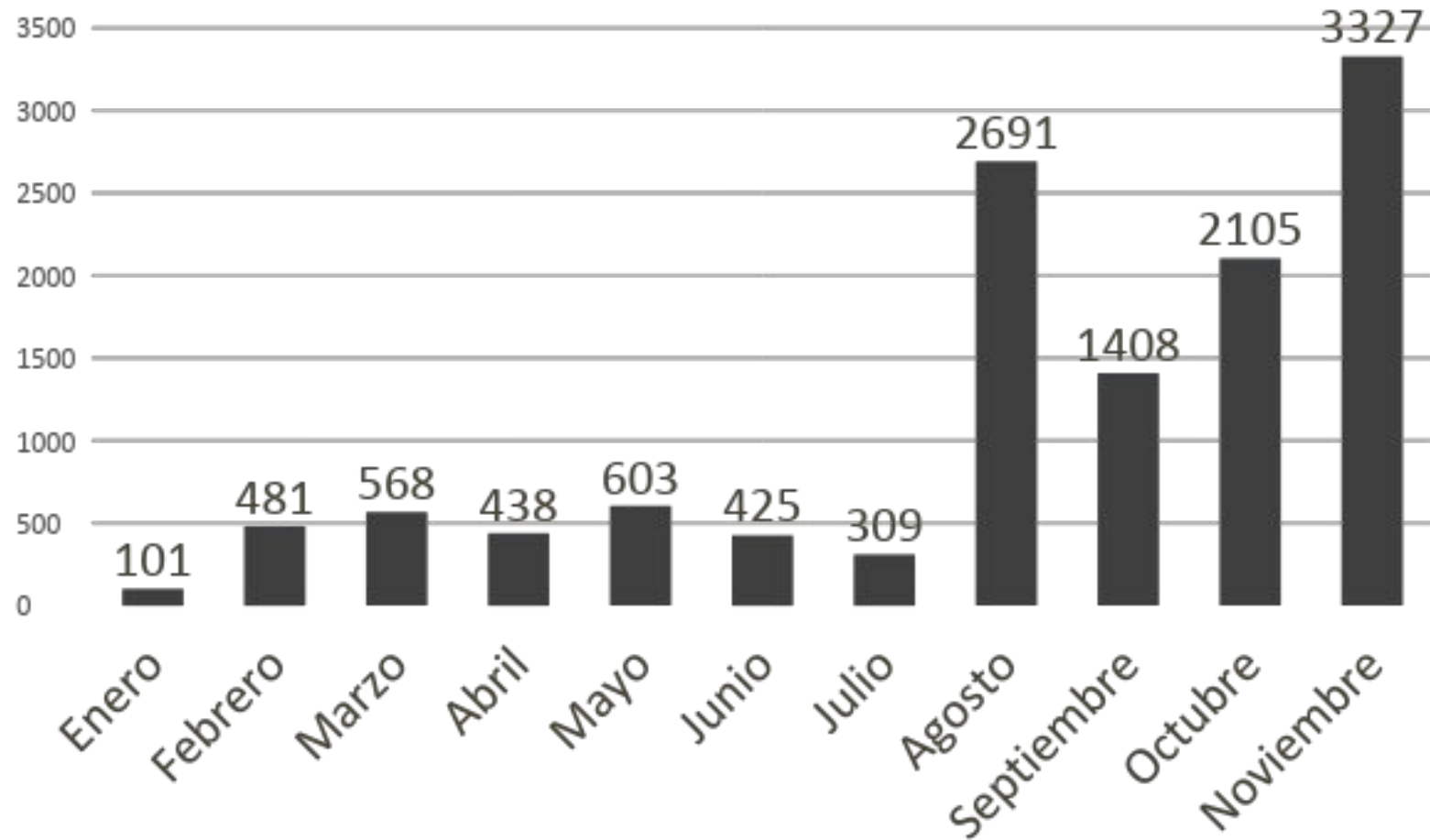
SOS – Alumbrado Público / Semana 48

DIRECCIÓN	ENTRE CALLES	COLONIA	CANTIDAD	MOTIVO	INCIDENCIA
CALLE FRANCISCO I. MADERO	MOTOLINÍA E ISABEL LA CATÓLICA	CENTRO	12	REPROGRAMACIÓN DE TIMER	CIRCUITO APAGADO
AVENIDA JOSÉ MARÍA PINO SUÁREZ	REGINA Y SAN JERÓNIMO	CENTRO	1	CAMBIO DE LÁMPARA	LUMINARIA APAGADA
ALAMEDA CENTRAL	DOCTOR MORA Y ÁNGELA PERALTA	CENTRO	1	CAMBIO DE BALASTRO	LUMINARIA APAGADA
ALAMEDA CENTRAL	AV. HIDALGO Y AV. JUÁREZ	CENTRO	12	RECONEXIÓN DE LÍNEAS	CIRCUITO APAGADO
EDIFICIO DE MEDIO AMBIENTE	AV 20 DE NOVIEMBRE Y JOSÉ MARÍA PINO SUAREZ	CENTRO	331	CAMBIO DE COLOR	REALIZAN CAMBIO DE LUZ A COLOR NARANJA
EDIFICIO VIRREINAL	20 DE NOVIEMBRE Y 5 DE FEBRERO	CENTRO	268	CAMBIO DE COLOR	REALIZAN CAMBIO DE LUZ A COLOR NARANJA
ASAMBLEA LEGISLATIVA	FRANCISCO I. MADERO Y 16 DE SEPTIEMBRE	CENTRO	329	CAMBIO DE COLOR	REALIZAN CAMBIO DE LUZ A COLOR NARANJA
EDIFICIO DE JOYERIA	FRANCISCO I. MEDERO Y AV 5 DE MAYO	CENTRO	165	CAMBIO DE COLOR	REALIZAN CAMBIO DE LUZ A COLOR NARANJA
			Total 1119		



SOS – Alumbrado Público

Acumulado enero - noviembre



12456

Luminarias reparadas en
Perímetro A
del Centro Histórico



DGSUyS

Tema	Indicador	Periodicidad	02 al 15 / 11	16 al 29 / 11	Próximo reporte
Limpieza	Kilómetros Barridos de guarnición en el perímetro "A" del Centro Histórico	Quincenal	8,618.512 km.	8,618.512 Km.	15 de diciembre
Limpieza	Metros cuadrados Barridos de Banquetas en el perímetro "A" del Centro Histórico	Quincenal	16,768,780 m2	16,768,780 m2	
Limpieza	Metros Cuadrados Barridos de Plazas y Corredores en el perímetro "A" del Centro Histórico	Quincenal	8,474,312 m2.	8,474,312 m2	



Tema	Indicador	Periodicidad	02 al 15 / 11	16 al 29 / 11	Próximo reporte
Limpieza	Kilómetros de Barrido Mecánico en el perímetro "A" del Centro Histórico	Quincenal	1,279.040 km	1,279.040 km	15 de diciembre
Tiraderos clandestinos	Metros cúbicos de residuos sólidos levantados en tiraderos clandestino en el perímetro "A" del Centro Histórico	Quincenal	2,908 m3	2,759 m3	
Limpieza	Metros cúbicos de basura recolectada (Producto de Barrido) en el perímetro "A" del Centro Histórico	Quincenal	3,109 m3	2,958 m3	
Lavado	Metros cuadrados lavados en plazas, calles, corredores peatonales y semipeatonales en El perímetro "A" del Centro Histórico	Quincenal	874,662 m2	875,032 m2	



GOBIERNO DE LA
CIUDAD DE MÉXICO



SECRETARÍA DE DESARROLLO URBANO Y
CONSTRUCCIÓN DEL CENTRO
HISTÓRICO

DGSUyS



MESA DE TRABAJO INTERINSTITUCIONAL
DE INFRAESTRUCTURA Y OBRAS

Tema	Indicador	Periodicidad	02 al 15 / 11	16 al 29 / 11	Próximo reporte
Lavado equipamiento urbano	Metros Cuadrados de Lavado de equipamiento Urbano En el Perímetro "A" del Centro Histórico	Quincenal	33,761 m2	33,275m2	15 de diciembre
Riego de áreas verdes	Metros Cuadrados de Riego en Av. 20 de Noviembre y Espigas de Plaza de la Constitución	Quincenal	26,664 m2	26,664 m2	
Eliminación de grafiti	Metros Cuadrados de grafiti eliminado en el Perimetro "A" el Centro Histórico	Quincenal	517.00 m2	9,923 m2	



GOBIERNO DE LA
CIUDAD DE MÉXICO



SECRETARÍA DEL
CENTRO
HISTÓRICO

DGSUyS




MESA DE TRABAJO INTERINSTITUCIONAL
DE INFRAESTRUCTURA Y OBRAS

Tema	Indicador	Periodicidad	02 al 15 / 11	16 al 29 / 11	Próximo reporte
Desratización	Desratización en el Perimetro “A” y “B” del Centro Histórico	Quincenal	Colocación de 1,352 cebos block y 1,058 cebos mini block cereal B, en 239,290 m2	Colocación de 902 cebos cereal B parafinados en 126,430 m2	15 de diciembre



Acciones tomadas por la DGSUyS con el personal que realiza la Limpieza Integral del Centro Histórico en relación al COVID-19

- Se toma la temperatura todos los días en los tres turnos.
- Se les entregó caretas, cubrebocas y guantes a toda la gente para su protección.





GOBIERNO DE LA
CIUDAD DE MÉXICO

AUTORIDAD DEL
CENTRO
HISTÓRICO



MESA DE TRABAJO INTERINSTITUCIONAL
DE INFRAESTRUCTURA Y OBRAS

Acciones tomadas por la DGSUyS con el personal que realiza la Limpieza Integral del Centro Histórico en relación al COVID-19

Se realiza lavado en forma programada en 45 puntos de las plazas corredores y sitios donde la gente se sienta regularmente, los que se atienden diario son;

- Parque de Bolsillo
- Accesos del Metro Zócalo
- Banqueta de Palacio Nacional
- Banqueta y escaleras de edificio de Gobierno
- Escaleras de la Suprema Corte de Justicia

Las demás bancas y arriates se lavan tres veces por semana

- Se realiza un lavado programado en todas las calles, plazas, corredores peatonales y semipeatonales del Perímetro "A" del Centro Histórico.





Actividades de Limpieza Integral del Centro Histórico por parte de la DGSUyS

SE REALIZO LA ELIMINACIÓN DE GRAFITI EN LAS SIGUENTES VIALIDADES:

VIALIDAD	Cantidad	U.M.
REPÚBLICA DE VENEZUELA DE JESÚS MARÍA A REPÚBLICA DE BRASIL	54	m2
REPÚBLICA DE CUBA DE REPÚBLICA DE CHILE A EJE CENTRAL LÁZARO CÁRDENAS	42	m2
BELISARIO DOMÍNGUEZ DE REPÚBLICA DE BRASIL A EJE CENTRAL LÁZARO CÁRDENAS	31	m2
PLAZA DE LA CONCEPCIÓN	19	m2
AV. 20 DE NOVIEMBRE DE AV. JOSÉ MARÍA IZAZAGA A PLAZA DE LA CONSTITUCIÓN	12	m2
CALLEJÓN DEL 57 DE DONCELES A BELISARIO DOMÍNGUEZ	32	m2
JESÚS MARÍA DE SAN PABLO A REPÚBLICA DE GUATEMALA	71	m2
MESONES DE JESÚS MARÍA A AV. 5 DE FEBRERO	28	m2
LAS CRUCES DE VENUSTIANO CARRANZA A SAN PABLO	43	m2
CORREO MAYOR DE REPÚBLICA DEL SALVADOR A SAN JERÓNIMO	55	m2
16 DE SEPTIEMBRE DE PALMA A EJE CENTRAL LÁZARO CÁRDENAS	18	m2
MEAVE DE ALDACO A EJE CENTRAL LÁZARO CÁRDENAS	12	m2
AV. JUÁREZ DE AV. PASEO DE LA REFORMA A EJE CENTRAL LÁZARO CÁRDENAS (PROTESTA)	648	m2
AV. 5 DE MAYO DE EJE CENTRAL LÁZARO CÁRDENAS A MONTE DE PIEDAD (PROTESTA)	433	m2
EXPLANADA DE PLAZA DE LA CONSTITUCIÓN (PROTESTA)	8425	m2
TOTAL ELIMINACIÓN DE GRAFITI	9,923	m2



GOBIERNO DE LA CIUDAD DE MÉXICO


SECRETARÍA DE CULTURA Y PATRIMONIO HISTÓRICO



MESA DE TRABAJO INTERINSTITUCIONAL DE INFRAESTRUCTURA Y OBRAS

Actividades de Limpieza Integral del Centro Histórico por parte de la DGSUyS

ELIMINACIÓN DE 417.00 M2 DE GRAFITI VANDALICO Y 9,506 M2 DE GRAFITI DE PROTESTA





GOBIERNO DE LA CIUDAD DE MÉXICO

SECRETARÍA DE CULTURA Y PATRIMONIO
CENTRO HISTÓRICO



MESA DE TRABAJO INTERINSTITUCIONAL DE INFRAESTRUCTURA Y OBRAS

Actividades de Limpieza Integral del Centro Histórico por parte de la DGSUyS





GOBIERNO DE LA CIUDAD DE MÉXICO

SECRETARÍA DE PLANEACIÓN Y POLÍTICAS PÚBLICAS
CENTRO HISTÓRICO



MESA DE TRABAJO INTERINSTITUCIONAL DE INFRAESTRUCTURA Y OBRAS

Actividades de Limpieza Integral del Centro Histórico por parte de la DGSUyS





GOBIERNO DE LA
CIUDAD DE MÉXICO




SECRETARÍA DEL
CENTRO
HISTÓRICO



MESA DE TRABAJO INTERINSTITUCIONAL
DE INFRAESTRUCTURA Y OBRAS

DGSUyS | Atención Fauna Nociva

SE REALIZO LA DESRATIZACIÓN POR MEDIO DE COLOCACIÓN DE 902 CEBOS CEREAL B PARAFINADOS EN UNA SUPERFICIE DE 126,430 M2 DE PLAZAS, CORREDORES Y VIALIDADES DEL CENTRO HISTÓRICO DEL PERIMETRO "A" Y "B"





GOBIERNO DE LA
CIUDAD DE MÉXICO

SECRETARÍA DE
CULTURA
CENRO
HISTÓRICO



MESA DE TRABAJO INTERINSTITUCIONAL
DE INFRAESTRUCTURA Y OBRAS

DGSUyS | Atención Fauna Nociva





DGSUyS | Atención Fauna Nociva

Lugar	Cuadrantes	Ubicación	Actividad
Vialidad Congreso de la Unión	B	De Herreros a Hortelanos (Tiradero Clandestino) col. Morelos Venustiano Carranza	Desratización 21 cebos cereal B parafinados, en 100 m2
Vialidad Congreso de la Unión	B	Esquina Hortelanos (Tiradero Clandestino) Col. Morelos Venustiano Carranza	Desratización 15 cebos cereal B parafinados, en 100 m2
Vialidad Congreso de la Unión	B	Esquina Jardineros (Tiradero Clandestino), col. Morelos Venustiano Carranza	Desratización 8 cebos cereal B parafinados, en 100 m2
Vialidad Congreso de la Unión	B	De Plomeros a Eje 2 Oriente (Canal del Norte) col. Michoacana Venustiano Carranza	Desratización 31 cebos cereal B parafinados, en 1,750 m2
Canal del Norte	B	De Bonanza a Eje 2 Oriente Congreso de la Unión, Col. Ampliación Michoacana Venustiano Carranza	Desratización 28 cebos cereal B parafinados, en 350 m2
Vialidad Congreso de la Unión Camellón	B	De Aluminio a Estaño, col. Felipe Ángeles Venustiano Carranza	Desratización 22 cebos cereal B parafinados, en 380 m2
Vialidad Aluminio	B	De Congreso de la Unión a Pabellón col. Felipe Ángeles Venustiano Carranza	Desratización 10 cebos cereal B parafinados, en 760 m2
Mercado del Rastro	B	Ing. Eduardo Molina Aluminio, Sorpresa y Estaño, Exterior del Mercado el Rastro col. Felipe Ángeles	Desratización 18 cebos cereal B parafinados, en 2,150 m2
Vialidad Av. Del Trabajo	B	De Panaderos a Mecánicos Col. Morelos Venustiano Carranza	Desratización 29 cebos cereal B parafinados, en 380 m2



DGSUyS | Atención Fauna Nociva

Lugar	Cuadrantes	Ubicación	Actividad
Plaza de la Solidaridad	A	Av. Juárez esquina Balderas Col. Centro Cuauhtémoc	Desratización 16 cebos cereal B parafinados, en 860 m2
Plaza San Fernando	B	Eje 1 Poniente Guerrero, San Fernando, Puente de Alvarado col. Guerrero, Cuauhtémoc	Desratización 18 cebos cereal B parafinados, en 2,500 m2
Vialidad Puente de Alvarado	B	De Av. Paseo de la Reforma a callejón Sombrereros col. Centro Cuauhtémoc	Desratización 10 cebos cereal B parafinados, en 750 m2
Vialidad Eje 1 Poniente Rosales	B	De Puente de Alvarado a Av. Paseo de la Reforma col. Centro Cuauhtémoc	Desratización 12 cebos cereal B parafinados, en 900 m2
Vialidad Balderas	B	De Av. Paseo de la Reforma a Av. Juárez Col. Centro Cuauhtémoc	Desratización 14 cebos cereal B parafinados, en 1,200 m2
Plaza de la Santa Veracruz	A	Av. Hidalgo, Santa Veracruz Col. Centro Cuauhtémoc	Desratización 8 cebos cereal B parafinados, en 300 m2
Alameda Central	A	Av. Juárez, Av. Hidalgo, Dr. Mora, Ángela Peralta Col. Centro Cuauhtémoc	Desratización 24 cebos cereal B parafinados, en 33,000 m2
Vialidad San Pablo	A	De Eje 1 Oriente a Av. José María Pino Suárez	Desratización 53 cebos cereal B parafinados, en 2,100 m2
Vialidad Av. José María Izazaga	A	De Isabel la Católica a Simón Bolívar	Desratización 6 cebos cereal B parafinados, en 1,400 m2
Vialidad Eje Central Lázaro Cárdenas	A	De Callejón de la Esperanza a Venustiano Carranza, col. Centro Cuauhtémoc	Desratización 10 cebos cereal B parafinados, en 800 m2



DGSUyS | Atención Fauna Nociva

Lugar	Cuadrantes	Ubicación	Actividad
Vialidad Eje 1 Norte Mosqueta	A	De Eje 1 Poniente Guerrero a Av. Paseo de la Reforma, lado sur y norte col. Guerrero Cuauhtémoc	Desratización 28 cebos cereal B parafinados, en 1,800 m2
Vialidad Eje Central Lázaro Cárdenas	B	Venustiano Carranza a Madero , col. Centro Cuauhtémoc	Desratización 8 cebos cereal B parafinados, en 850 m2
Plaza Teatro Blanquita	B	Eje Central Lázaro Cárdenas, Pensador Mexicano y Mina, COL. Centro Cuauhtémoc	Desratización 10 cebos cereal B parafinados, en 800 m2
Vialidad Eje 2 Norte	B	Esquina Eje Central Lázaro Cárdenas, lado norte Col. Peralvillo Cuauhtémoc	Desratización 28 cebos cereal B parafinados, en 350 m2
Vialidad Eje 1 Oriente	B	Esquina Constanca Tiradero clandestino No. 62, col. Morelos Cuauhtémoc	Desratización 12 cebos cereal B parafinados, en 100 m2
Vialidad Eje 1 Oriente	B	Esquina Caridad Col. Morelos Cuauhtémoc	Desratización 12 cebos cereal B parafinados, en 250m2
Vialidad Eje 1 Oriente	B	Manuel Doblado Tiradero clandestino No. 64 col. Morelos Alcaldía Cuauhtémoc	Desratización 28 cebos cereal B parafinados, en 100 m2
Vialidad Av. 20 de Noviembre-Pino Suárez	A	Av. 5 de Mayo, 16 de Septiembre (Plaza de la Constitución), col. Centro Cuauhtémoc	Desratización 24 cebos cereal B parafinados, en 46,800 m2
Plaza San Miguel	A	San Miguel, Pino Suárez, San Jerónimo, col. Centro Cuauhtémoc	Desratización 10 cebos cereal B parafinados, en 2,200 m2



DGSUyS | Atención Fauna Nociva

SE REALIZO LA DESRATIZACIÓN EN LOS SIGUIENTES SITIOS

Lugar	Cuadrantes	Ubicación	Actividad
Plaza de la Soledad	B	Limón, San Simón y Cuadrante de la Soledad, Col. Merced Balbuena, Venustiano Carranza.	Desratización 45 cebos cereal B parafinados, en 560 m2
Vialidad General Anaya	B	De Eje 1 Oriente a San Ciprian col. Merced Balbuena, Alcaldía Venustiano Carranza	Desratización 29 cebos cereal B parafinados, en 1,200 m2
Vialidad San Ciprian	B	De General Anaya a Fray Servando Teresa de Mier Col Merced Balbuena, Venustiano Carranza.	Desratización 21 cebos cereal B parafinados, en 420 m2
Exterior del Mercado Candelaria	B	Corregidora, Congreso de la Unión, San Ciprian y General Anaya , Col. Merced Balbuena Venustiano Carranza	Desratización 24 cebos cereal B parafinados, en 1,140 m2
Mercado de la Merced	B	Fray Servando Teresa de Mier, Eje 1 Ote. Circunvalación, General Anaya y San Ciprian, Merced Balbuena, Venustiano Carranza.	Desratización 49 cebos cereal B parafinados, en 8,200 m2
Vialidad Eje 1 Oriente Anillo de Circunvalación	B	Eje 1 Norte a San Pablo Col. Morelos, Venustiano Carranza	Desratización 58 cebos cereal B parafinados, en 3,800 m2
Vialidad Eje 1 Oriente Anillo de Circunvalación	B	Eje 1 Norte a República de Guatemala, Col. Centro Cuauhtémoc	Desratización 29 cebos cereal B parafinados, en 1,600 m2
Vialidad Eje 1 Oriente Anillo de Circunvalación	A	República de Guatemala a San Pablo, Col. Centro Cuauhtémoc	Desratización 82 cebos cereal B parafinados, en 2,200 m2
Plaza de la Santísima	A	República de Guatemala, la Santísima y Loreto col. Centro Cuauhtémoc	Desratización 2 cebos cereal B parafinados, en 900 m2



GOBIERNO DE LA
CIUDAD DE MÉXICO

SECRETARÍA DE
CULTURA Y
PATRIMONIO
CENTRO
HISTÓRICO



MESA DE TRABAJO INTERINSTITUCIONAL
DE INFRAESTRUCTURA Y OBRAS

Actividades de Limpieza Integral del Centro Histórico por parte de la DGSUyS

LAVADO





GOBIERNO DE LA
CIUDAD DE MÉXICO



SECRETARÍA DE
DESARROLLO URBANO
Y OBRAS
CENTRO
HISTÓRICO



MESA DE TRABAJO INTERINSTITUCIONAL
DE INFRAESTRUCTURA Y OBRAS

Actividades de Limpieza Integral del Centro Histórico por parte de la DGSUyS

LAVADO





GOBIERNO DE LA
CIUDAD DE MÉXICO

SECRETARÍA DE
CULTURA Y PATRIMONIO
CENTRO
HISTÓRICO



MESA DE TRABAJO INTERINSTITUCIONAL
DE INFRAESTRUCTURA Y OBRAS

Actividades de Limpieza Integral del Centro Histórico por parte de la DGSUyS

BARRIDO MANUAL





GOBIERNO DE LA
CIUDAD DE MÉXICO




SECRETARÍA DE
CULTURA Y PATRIMONIO
CENTRO
HISTÓRICO



MESA DE TRABAJO INTERINSTITUCIONAL
DE INFRAESTRUCTURA Y OBRAS

Actividades con el personal que realiza la Limpieza Integral del Centro Histórico por parte de la DGSUyS

RECOLECCIÓN DE RESIDUOS SÓLIDOS





GOBIERNO DE LA
CIUDAD DE MÉXICO


SECRETARÍA DE
CULTURA Y
PATRIMONIO
HISTÓRICO



MESA DE TRABAJO INTERINSTITUCIONAL
DE INFRAESTRUCTURA Y OBRAS

Actividades con el personal que realiza la Limpieza Integral del Centro Histórico por parte de la DGSUyS

RECOLECCIÓN DE TIRADEROS CLANDESTINOS





GOBIERNO DE LA
CIUDAD DE MÉXICO





SECRETARÍA DE
DESARROLLO URBANO
Y OBRAS
CENTRO
HISTÓRICO



MESA DE TRABAJO INTERINSTITUCIONAL
DE INFRAESTRUCTURA Y OBRAS

Actividades con el personal que realiza la Limpieza Integral del Centro Histórico por parte de la DGSUyS

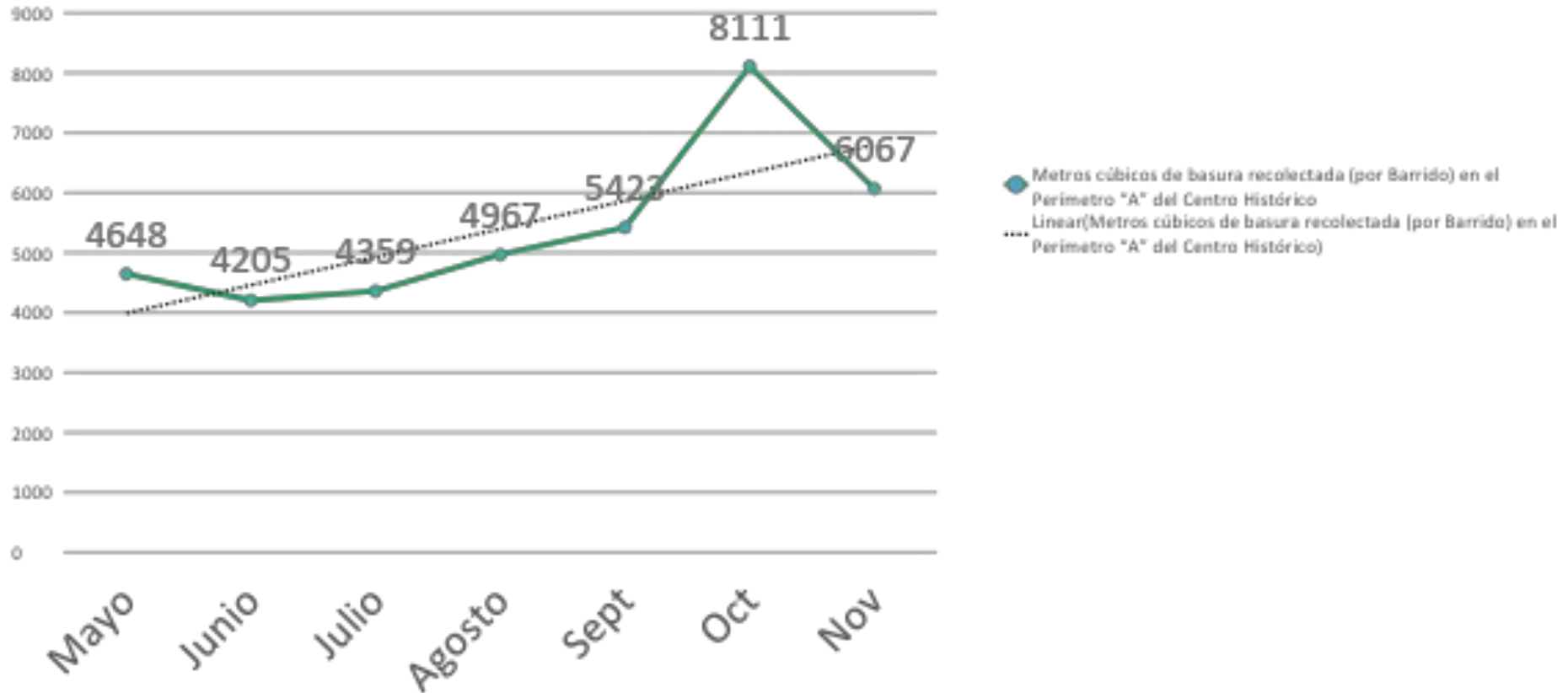
LAVADO DE PAPELERAS





DGSUyS

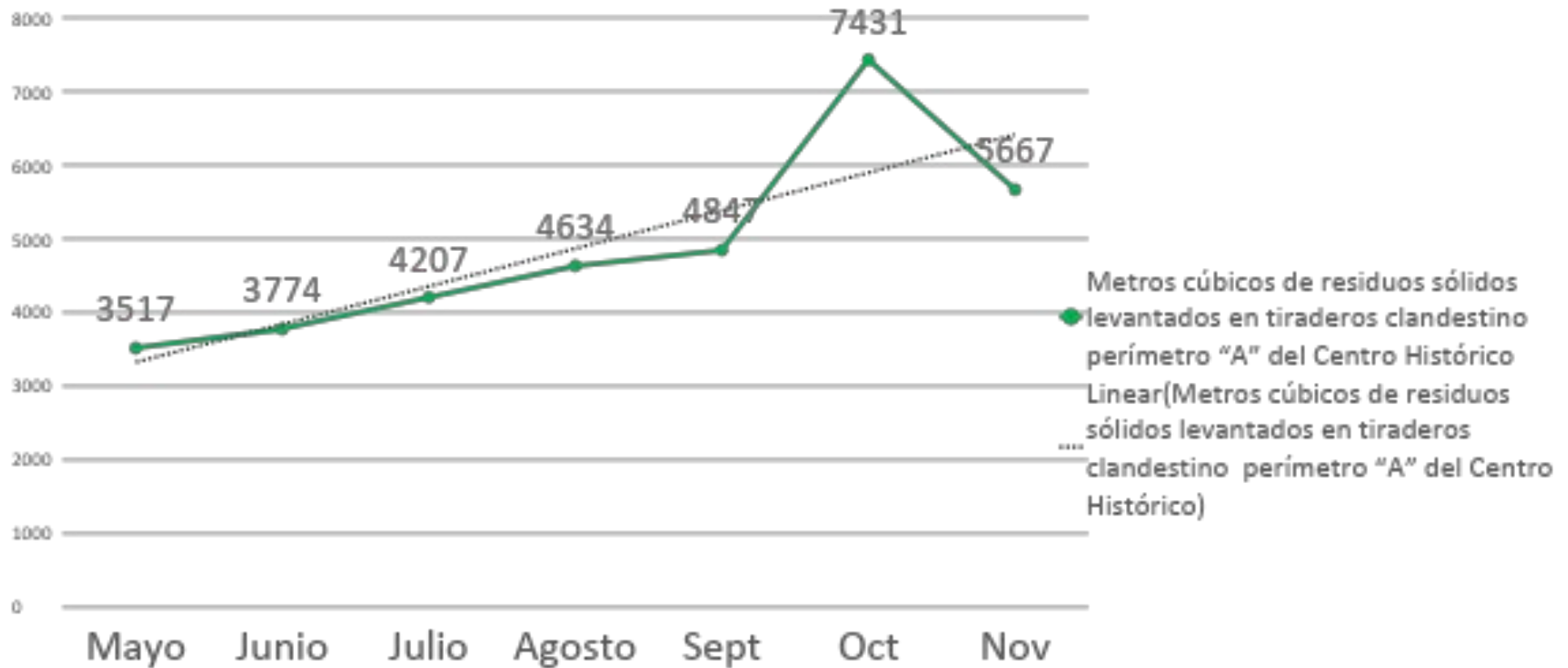
Acciones de limpieza recolección de basura producto de barrido





DGSUys

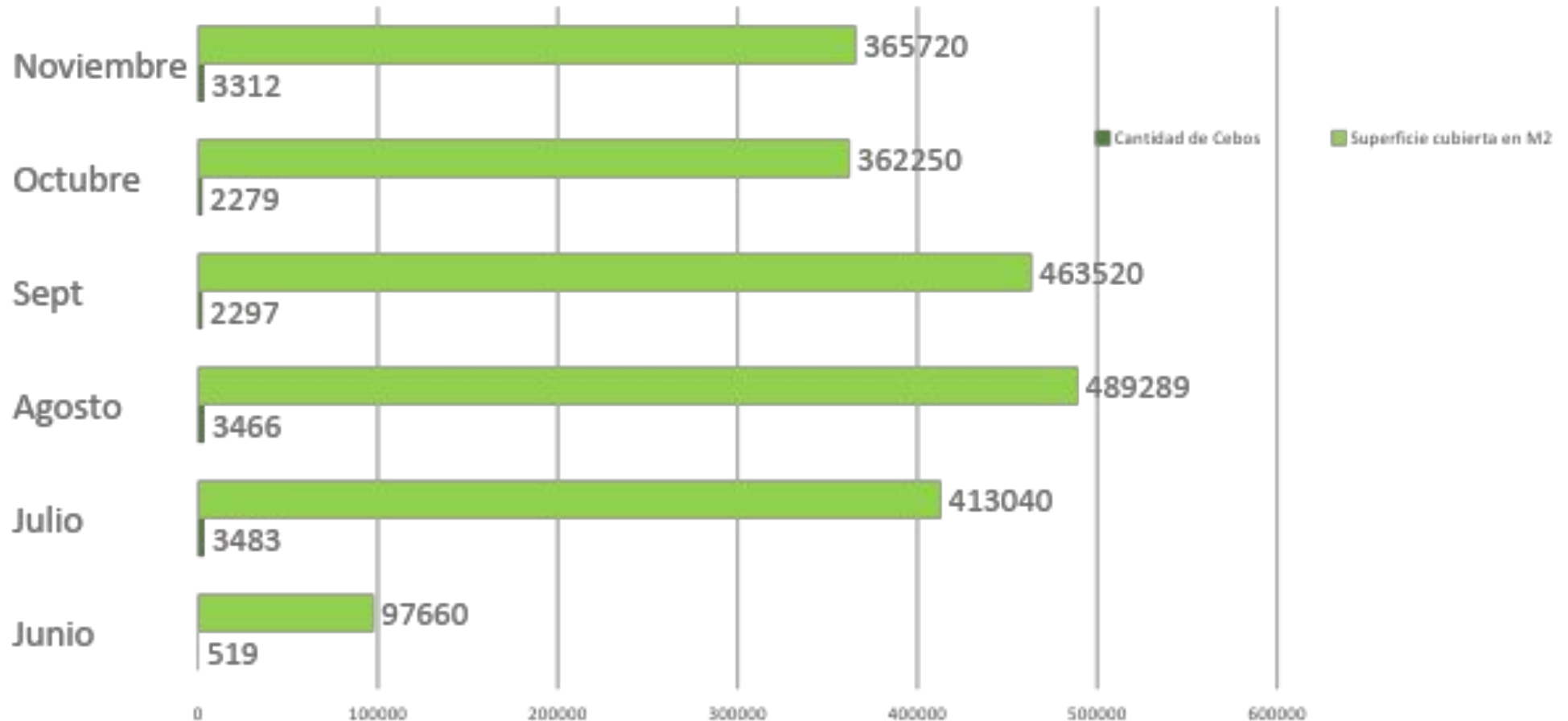
Acciones de limpieza recolección de basura en tiraderos clandestinos





DGSUyS

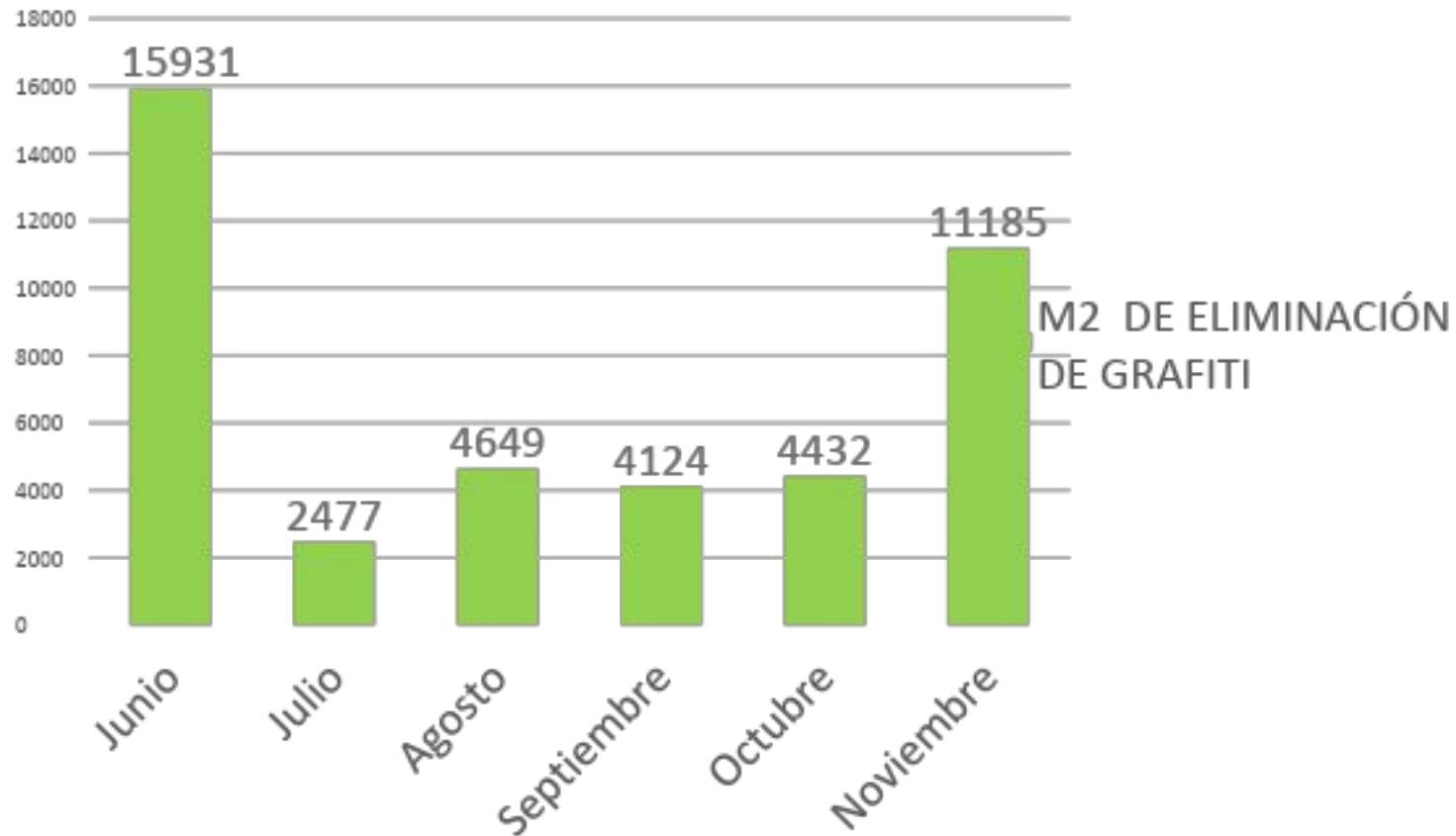
Acciones de combate a fauna nociva desratización junio - noviembre





DGSUyS

Acumulado de eliminación de grafiti junio – noviembre 42,798 m²





STC-METRO

Tema	Indicador	Quincena Al 30/11	Observaciones	Próximo reporte
Infraestructura	Número de escaleras electromecánicas con falla o algún problema (línea base: 75 escaleras en 29 estaciones)	3 escalera detenida	72 equipos están funcionando	14 de Diciembre
Infraestructura	Número de elevadores en reparación (línea base: 19 elevadores en 29 estaciones)	0 elevadores detenidos	19 equipos están funcionando	14 de Diciembre



AVANCE DE OBRA DE GALERÍAS

GALERÍAS	CAJAS	LONGITUD
GALERÍA 1 (Revillagigedo) Avance 99.8 %	Caja 1 (99.9 %)	230.00 m N. Tubos: 92 Hincados 92
	Caja 2 (99.7 %)	
GALERÍA 2 (Márquez Sterling) Avance 99.9 %	Caja 3 (100 %)	311.45 m N. Tubos: 132 Hincados 132
	Caja 4 (100%)	
CONEXIÓN CON GALERÍA BUEN TONO	Caja Avance 100 %	



- Proyecto ejecutivo 100 %
- Levantamiento Notariados 100 %

30/11/2020

Avance General 99.8 %



GOBIERNO DE LA
CIUDAD DE MÉXICO



MESA DE TRABAJO INTERINSTITUCIONAL
DE INFRAESTRUCTURA Y OBRAS

Metro | jul - nov

% DE AVANCE DE OBRAS GALERIAS





UNIVERSIDAD DEL
CENTRO
HISTÓRICO



MESA DE TRABAJO INTERINSTITUCIONAL
DE INFRAESTRUCTURA Y OBRAS

CFE

Tema	Indicador	Periodicidad	Quincena del 16 de NOVIEMBRE al 30 de NOVIEMBRE	Próximo reporte
Mantenimiento a infraestructura	Número de siniestros de robo registrados de elementos de infraestructura	Quincenal	0	14 de diciembre
	Número de bóvedas atendidas con acciones de desagüe	Quincenal	38	
	Número de atenciones a fallas en el suministro de energía eléctrica	Quincenal	3	
	Número de tapas de registros y/o bóvedas reparadas	Quincenal	0	
	Número de obras de mantenimiento que impliquen rompimiento en vía pública	Quincenal	2	



CFE

Anexo 2. Detalle de ubicaciones

Número de bóvedas atendidas con acciones de desagüe

DIRECCION	ENTRE CALLES	NO. EXT O REFERENCIA	COLONIA	CANTIDAD	DESCRIPCIÓN	
REP. DE PERÚ	EJE CENTRAL	ARGENTINA	SIN DATO	COL.CENTRO	15	INSPECCIÓN DESAGÜE Y LIMPIEZA DE BÓVEDAS
REP. DE VENEZUELA	EJE CENTRAL	RODRÍGUEZ PUEBLA	SIN DATO	COL.CENTRO	11	INSPECCIÓN DESAGÜE Y LIMPIEZA DE BÓVEDAS
HONDURAS	EJE CENTRAL	ARGENTINA	SIN DATO	COL.CENTRO	12	INSPECCIÓN DESAGÜE Y LIMPIEZA DE BÓVEDAS

TOTAL

38



CFE

Anexo 3. Detalle de ubicaciones

Número de atenciones a fallas en el suministro de energía eléctrica

DIRECCIÓN	ENTRE CALLES		NO. EXT O REFERENCIA	COLONIA	CANTIDAD	DESCRIPCIÓN
ROLDAN	REP. DE SALVADOR	CORREGIDORA	SIN DATO	COL.CENTRO	1	Se realiza reparación de emergencia
MESONES	ESQUINA JESUS MARIA	-----	SIN DATO	COL.CENTRO	1	Se realiza reparación de emergencia
JESUS MARIA 107	REP DEL SALVADOR	MESONES	SIN DATO	COL.CENTRO	1	Se realiza reparación de emergencia
				TOTAL	3	



CFE

Anexo 5. Detalle de ubicaciones

Número de obras de mantenimiento que impliquen rompimiento en vía pública

DIRECCIÓN	ENTRE CALLES	NO. EXT O REFERENCIA	COLONIA	CANTIDAD	DESCRIPCIÓN
ROLDAN	REP. DE SALVADOR CORREGIDORA	SIN DATO	COL.CENTRO	1	Se realiza reparación de emergencia de transformador
MESONES	ESQUINA JESUS MARIA	SIN DATO	COL.CENTRO	1	Se realiza reparación de emergencia de transformador



GOBIERNO DE LA CIUDAD DE MÉXICO

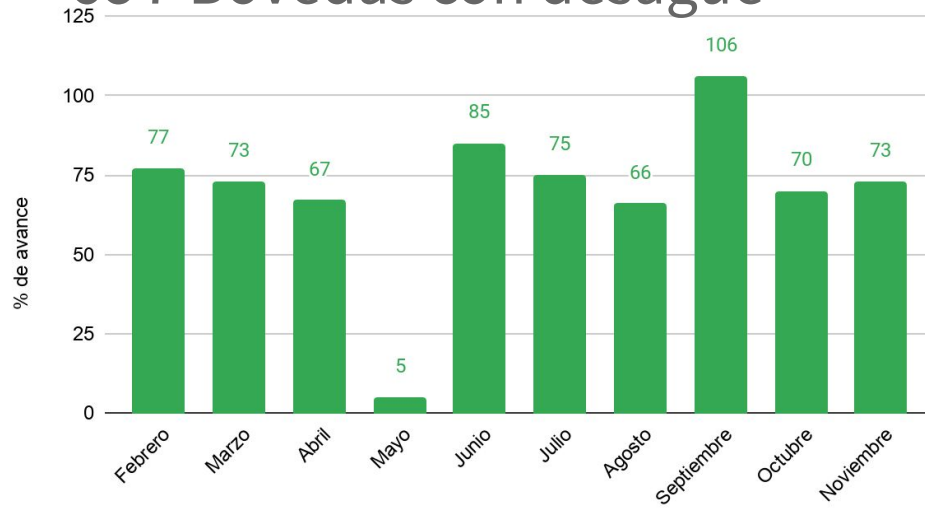
SECRETARÍA DE PLANEACIÓN Y ECONOMÍA CENTRO HISTÓRICO



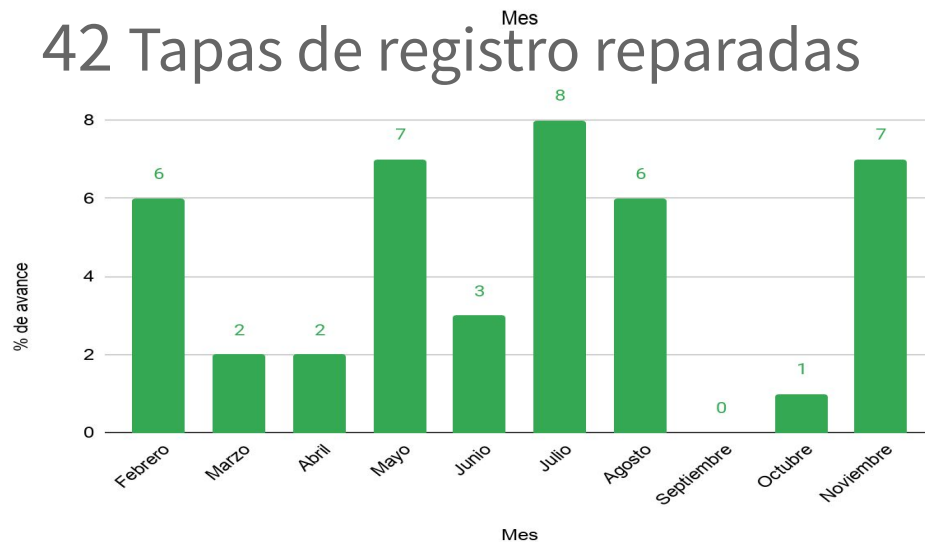
MESA DE TRABAJO INTERINSTITUCIONAL DE INFRAESTRUCTURA Y OBRAS

CFE | feb - nov

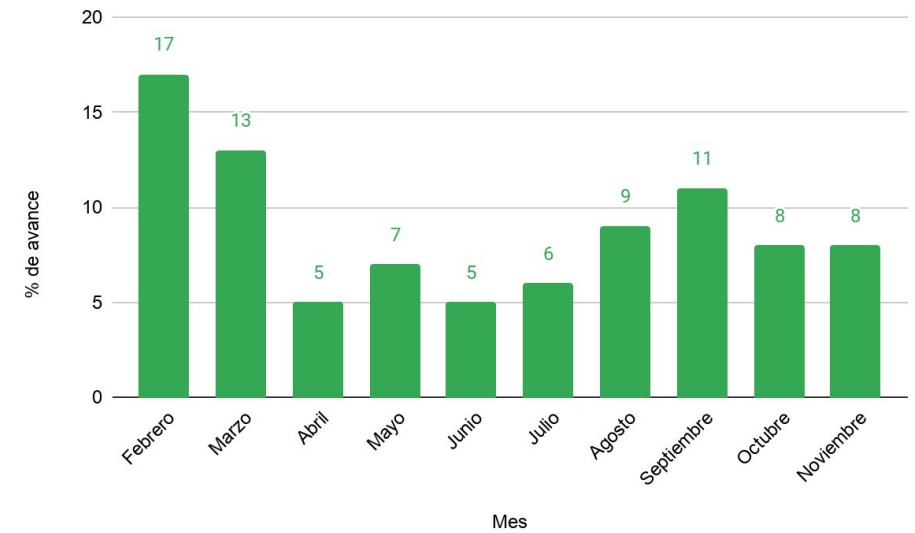
697 Bóvedas con desagüe



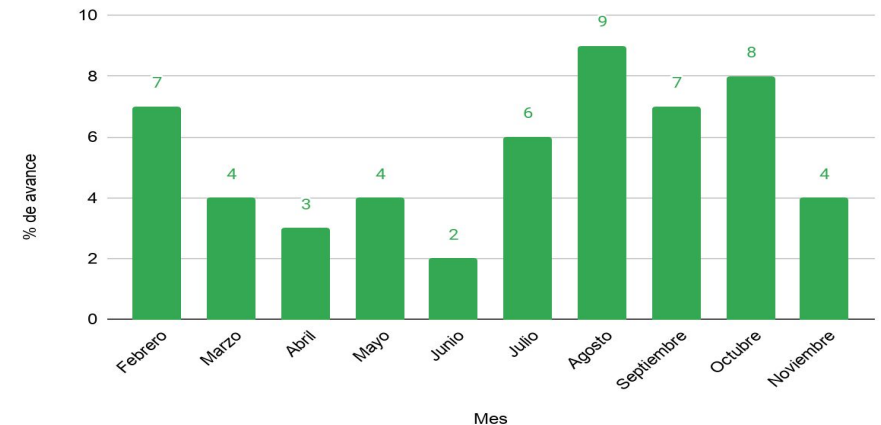
42 Tapas de registro reparadas



89 Atenciones a fallas



54 Tapas de registro reparadas



INAH

Tema	Indicador	Quincena al 30/11	Próximo reporte
Obras	Número de trámites de solicitud de autorización de obra en inmuebles	9	14 de diciembre
Obras	Número de autorizaciones de obras emitidas en inmuebles	11	

INAH

Autorizaciones

- **AUT. 260/20** Riva Palacio 46 Restauración x sismo.
- **AUT. 261/20** Tacuba 58 Adecuaciones.
- **AUT. 262/20** Belisario Domínguez 5 Reestructuración.
- **AUT. 264/20** República de Uruguay 170 Restauración por sismos.
- **AUT. 266/20** República de Argentina 29 Restauración por sismos.
- **AUT.** Francisco. Madero 7 Restauración por sismos.
- **AUT. 270/20** Regina 66 Mantenimiento.
- **AUT. 271/20** Isabel La Católica 21 Restauración por sismos.
- **AUT. 272/20** José María Pino Suárez 64 Impermeabilización de marquesina.
- **AUT. 274/20** Manuel Márquez Sterling 28-A Prórroga.
- **AUT. 275/20** Regina 58 Instalación de estructura sobre azotea.



Gobierno de la Ciudad de México

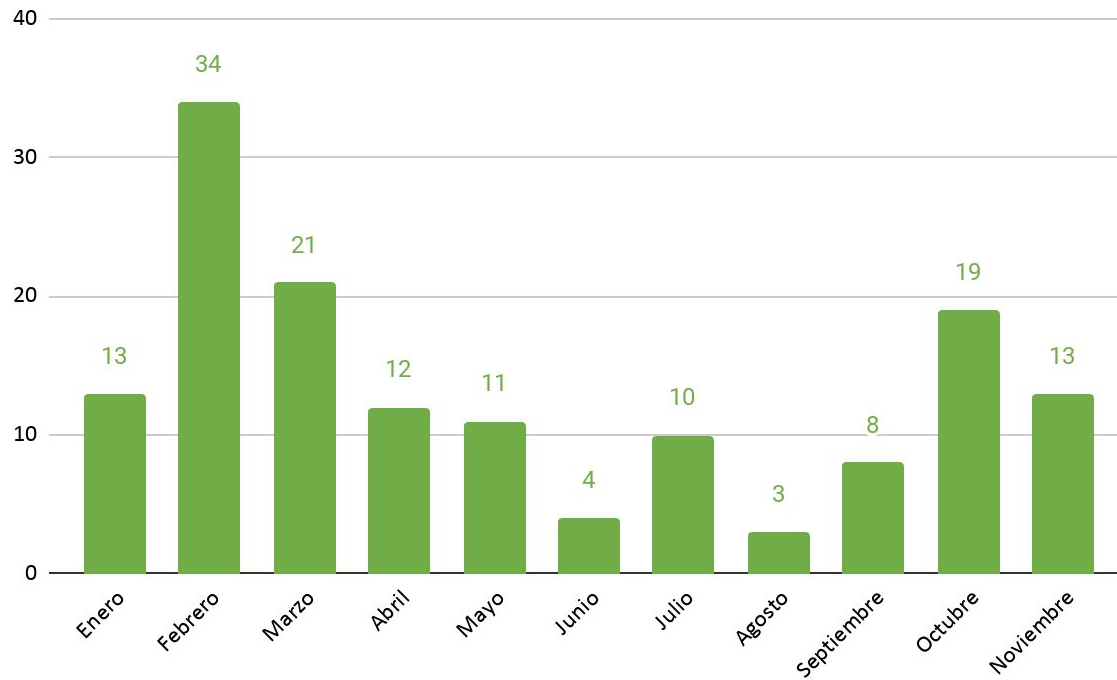


MESA DE TRABAJO INTERINSTITUCIONAL DE INFRAESTRUCTURA Y OBRAS

INAH | ene - nov

148

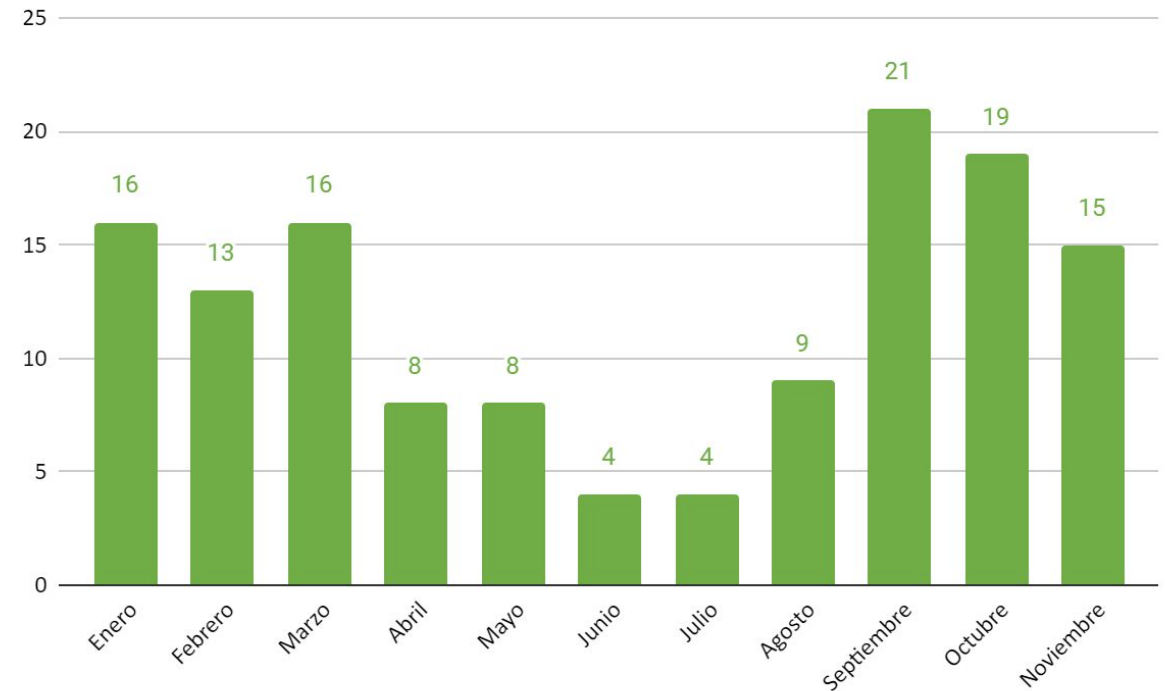
Número de trámites de solicitud de autorización de trámites de obra en inmuebles



Autorización del 90% de las solicitudes

133

Número de autorizaciones de obras emitidas en inmuebles



INBAL

Tema	Indicador	Periodicidad	al 30/11	Observaciones
Obras en el Centro Histórico	Número de solicitudes ingresadas para intervenciones diversas en inmuebles ubicados en el Centro Histórico	Mensual	7	2 solicitudes de información 5 solicitudes de obras menores 0 solicitudes de obras mayores



GOBIERNO DE LA CIUDAD DE MÉXICO



INBAL | ene - nov



MESA DE TRABAJO INTERINSTITUCIONAL DE INFRAESTRUCTURA Y OBRAS

94

Solicitudes ingresadas

20

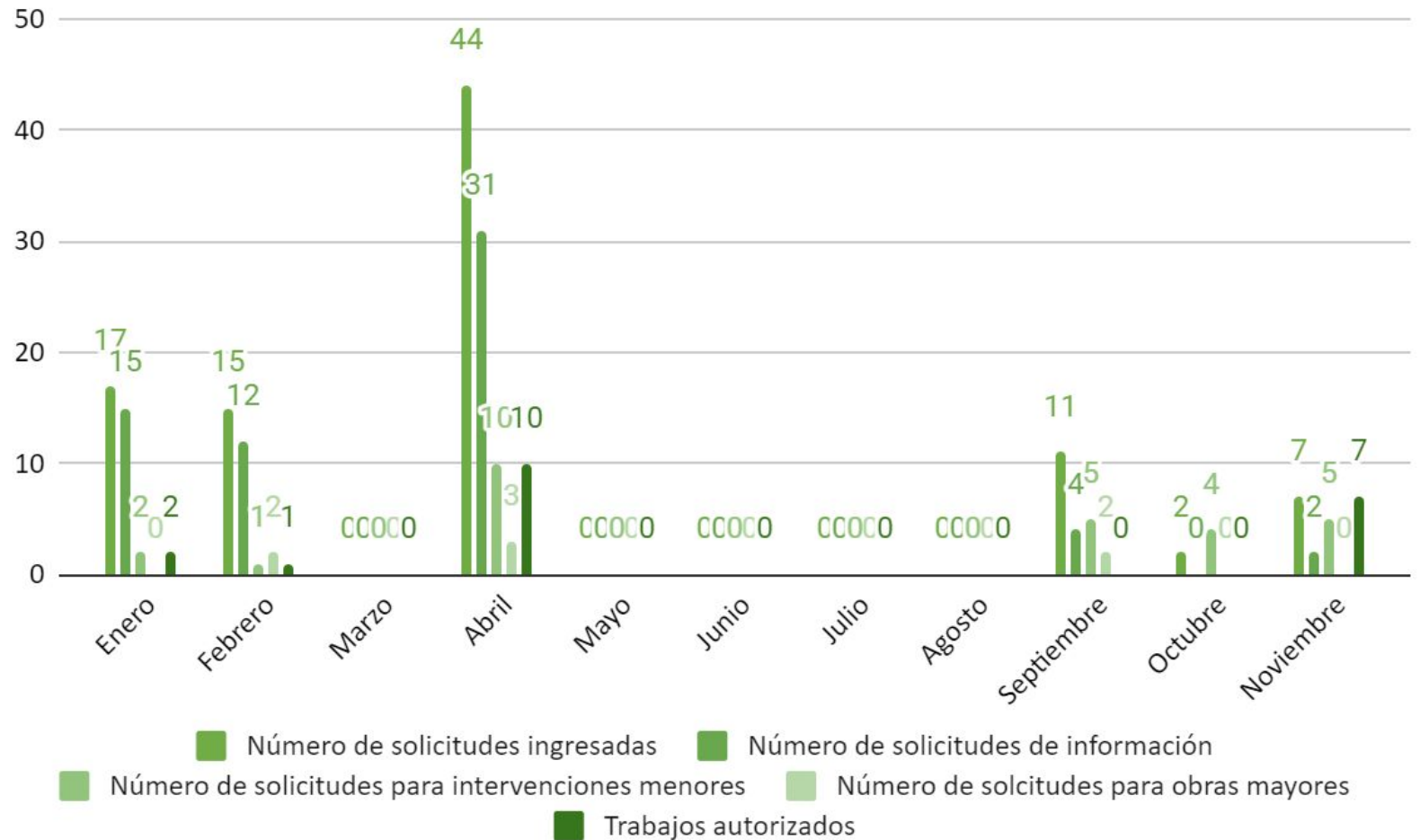
Solicitudes de autorización

27

Solicitudes de obra menor

7

Solicitudes de obra mayor





FCH

PROGRAMA NACIONAL DE RECONSTRUCCIÓN 2020

INMUEBLE	STATUS
CASA TALAVERA	EN PROCESO DE CONTRATACIÓN
CASA DEL CONDE DE REGLA	EN PROCESO DE CONTRATACIÓN
SOCIEDAD MEXICANA DE GEOGRAFIA Y ESTADISTICA	EN PROCESO DE CONTRATACIÓN
CAPILLA DE LA EXPIRACIÓN	EN PROCESO DE CONTRATACIÓN
INMUEBLE	AVANCE FÍSICO
CENTRO CULTURAL ARTESANAL INDÍGENA DE LA CDMX	60% DE AVANCE FÍSICO
SEÑALÉTICA	AVANCE FÍSICO
COMPLEMENTACIÓN Y MANTENIM. DE LA SEÑALÉTICA EN EL CHCDMX PRIMERA ETAPA 2020	SUPERVISIÓN DE ACABADOS DE PAVIMENTOS EN UBICACIÓN DE ESTELAS
ARREGLO DE FACHADAS EN SANTA MARÍA LA REDONDA.	<p><i>INICIO DE TRABAJOS 30 NOVIEMBRE 2020 FACHADAS: BLOQUE 1 (4 INMUEBLES):</i> MINA NO. 33, PENSADOR MEXICANO NO.67, RIVA PALACIO NO. 31, RIVA PALACIO NO. 34. BLOQUE 2 (6 INMUEBLES): GALEANA NO. 12, GALEANA NO. 14, GALEANA NO. 16, GALEANA NO. 20, OBRAJE NO. 4, PEDRO MORENO NO. 20. BLOQUE 3 (6 FACHADAS) GALEANA NO. 9, GALEANA NO. 38, MAGNOLIA NO. 17, MINA NO. 45, RIVA PALACIO NO. 27, RIVA PALACIO NO. 51, BLOQUE 4 (3 INMUEBLES) TERCER CALLEJÓN DE SAN JUAN DE DIOS NO. 34, MAGNOLIA NO. 13, MINA NO. 42</p>
MANTENIMIENTO A LA PLAZA GREGORIO TORRES QUINTERO	INICIO DE TRABAJOS 30 NOVIEMBRE 2020
CONVENIO DE COORDINACIÓN INAH-FIDEICOMISO CENTRO HISTÓRICO. 27 TEMPLOS	EN PROCESO DE CONTRATACIÓN TEMPLO DE SAN JUAN DE DIOS



GOBIERNO DE LA
CIUDAD DE MÉXICO

SECRETARÍA DE
CULTURA Y PATRIMONIO
CENTRO
HISTÓRICO



MESA DE TRABAJO INTERINSTITUCIONAL
DE INFRAESTRUCTURA Y OBRAS

FCH



BLOQUE NO. 2
PEDRO MORENO NO. 20
INICIO DE TRABAJOS 30 DE NOVIEMBRE DE 2020



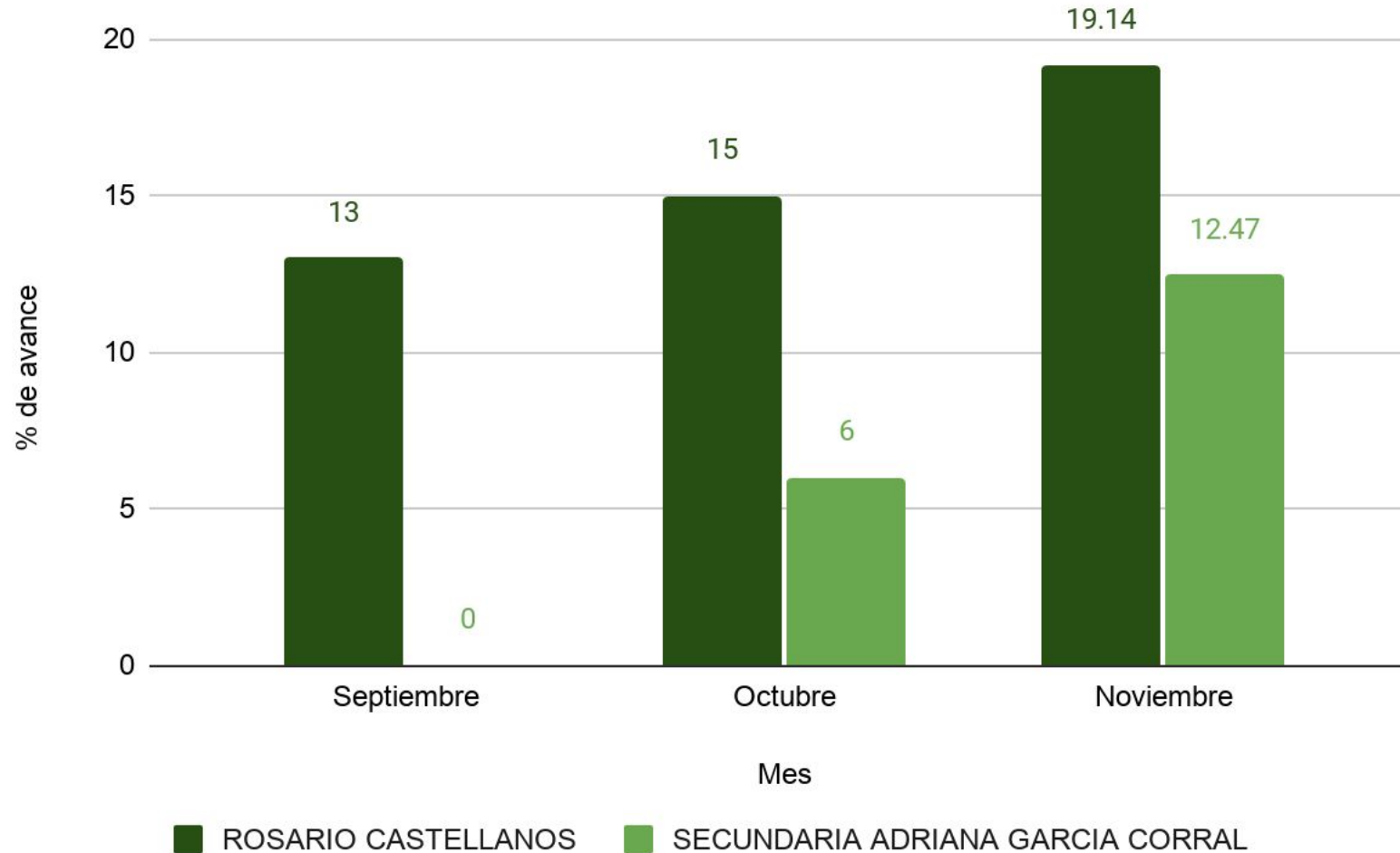
ILIFE Mantenimiento de escuelas

No.	PLANTEL	AVANCE FÍSICO
1	INSTITUTO DE LA EDUCACIÓN SUPERIOR DE LA CIUDAD DE MÉXICO “ROSARIO CASTELLANOS CAMPUS JUSTO SIERRA”	19.14%
2	ESCUELA SECUNDARIA ADRIANA GARCIA CORRAL (SEGUNDA ETAPA)	12.47%



ILIFE | sep - nov

Mantenimiento de escuelas





GOBIERNO DE LA
CIUDAD DE MÉXICO



AUTORIDAD DEL
CENTRO
HISTÓRICO



MESA DE TRABAJO INTERINSTITUCIONAL
DE INFRAESTRUCTURA Y OBRAS

PROCURADURÍA SOCIAL DE LA CIUDAD DE MÉXICO

RESCATE INNOVADOR Y PARTICIPATIVO EN UNIDADES
HABITACIONALES 2020

EVALUACION 1 DICIEMBRE



GOBIERNO DE LA
CIUDAD DE MÉXICO



AUTORIDAD DEL
CENTRO
HISTÓRICO



MESA DE TRABAJO INTERINSTITUCIONAL
DE INFRAESTRUCTURA Y OBRAS

RIPUH EJERCICIO 2020

LISTADO PARCIAL PRELIMINAR DE UNIDADES HABITACIONALES
A SER BENEFICIADAS



GOBIERNO DE LA
CIUDAD DE MÉXICO



AUTORIDAD DEL
CENTRO
HISTÓRICO



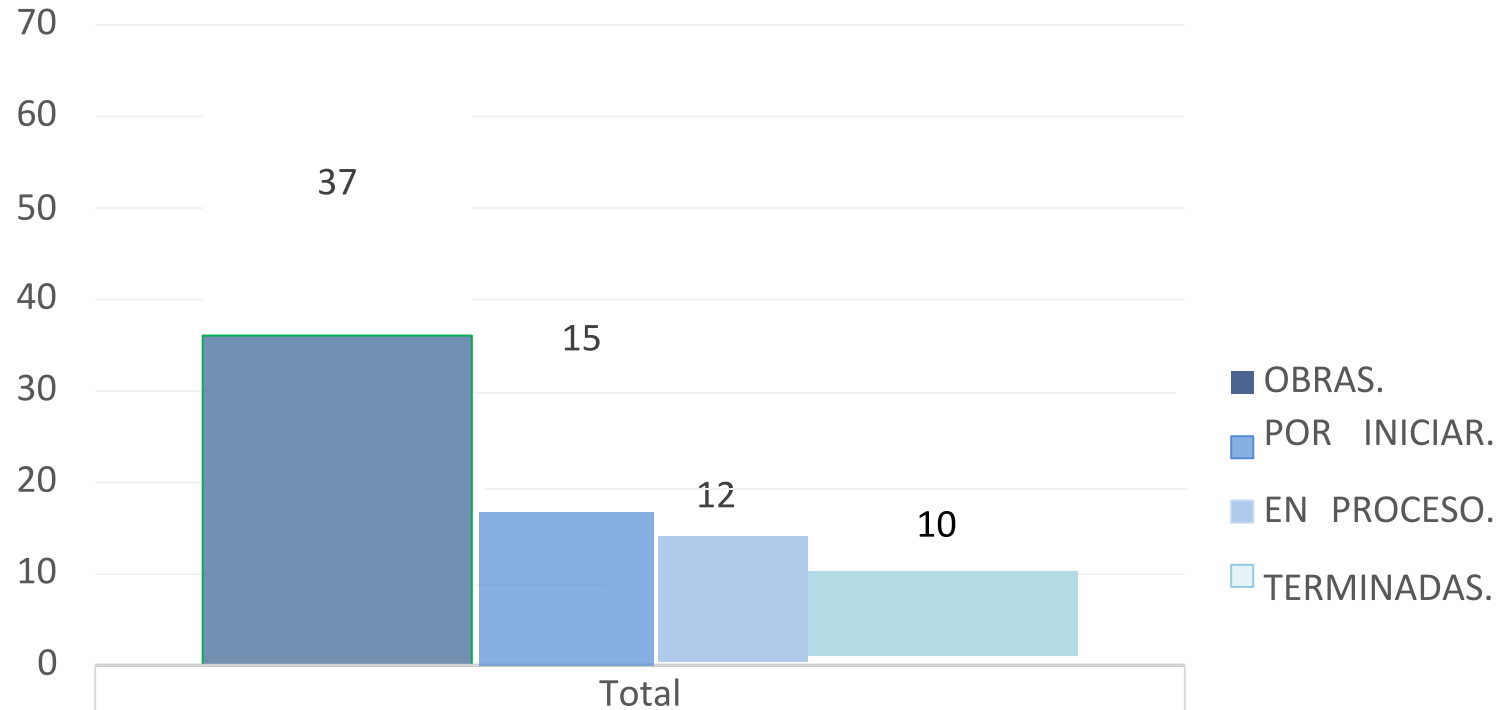
MESA DE TRABAJO INTERINSTITUCIONAL
DE INFRAESTRUCTURA Y OBRAS

LISTADO PARCIAL PRELIMINAR DE UNIDADES HABITACIONALES A SER BENEFICIADAS RIPUH 2020

ALCALDIA	No DE UNIDADES
CUAUHTEMOC	22
VENUSTIANO CARRANZA	15



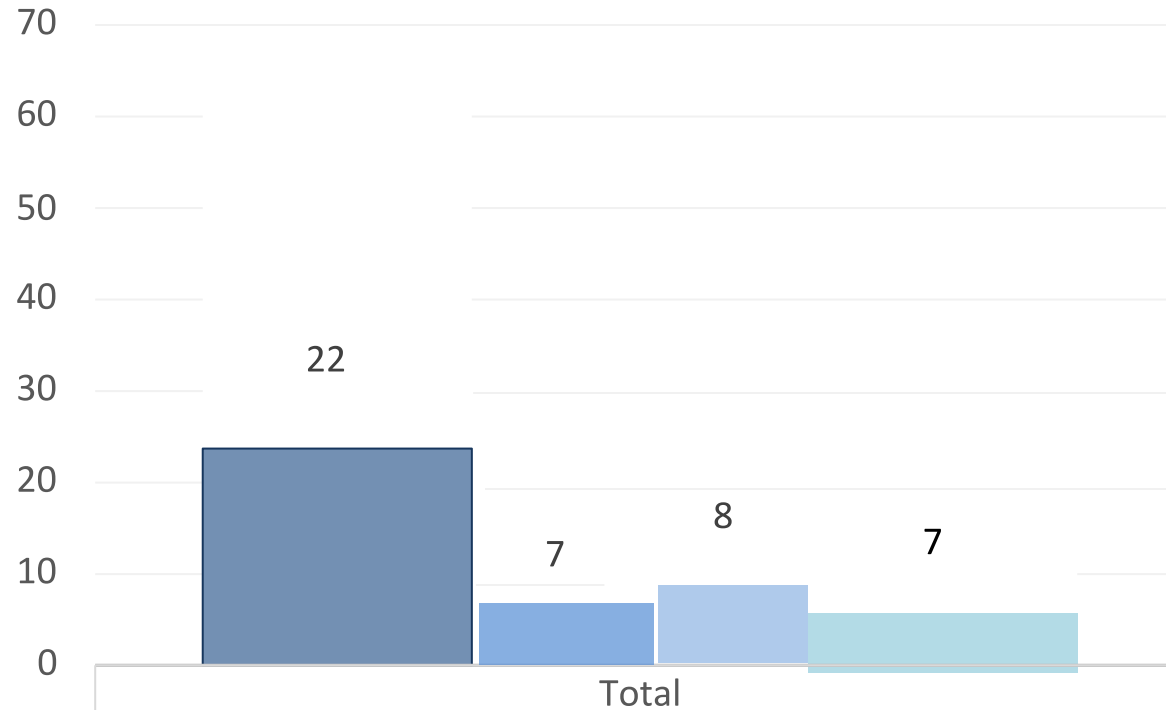
PROSOC TOTAL DE OBRAS EJERCICIO 2020



■ OBRAS.	37
■ POR INICIAR.	15
■ EN PROCESO.	12
■ TERMINADAS.	10



PROSOC OBRAS CUAUHTEMOC EJERCICIO 2020

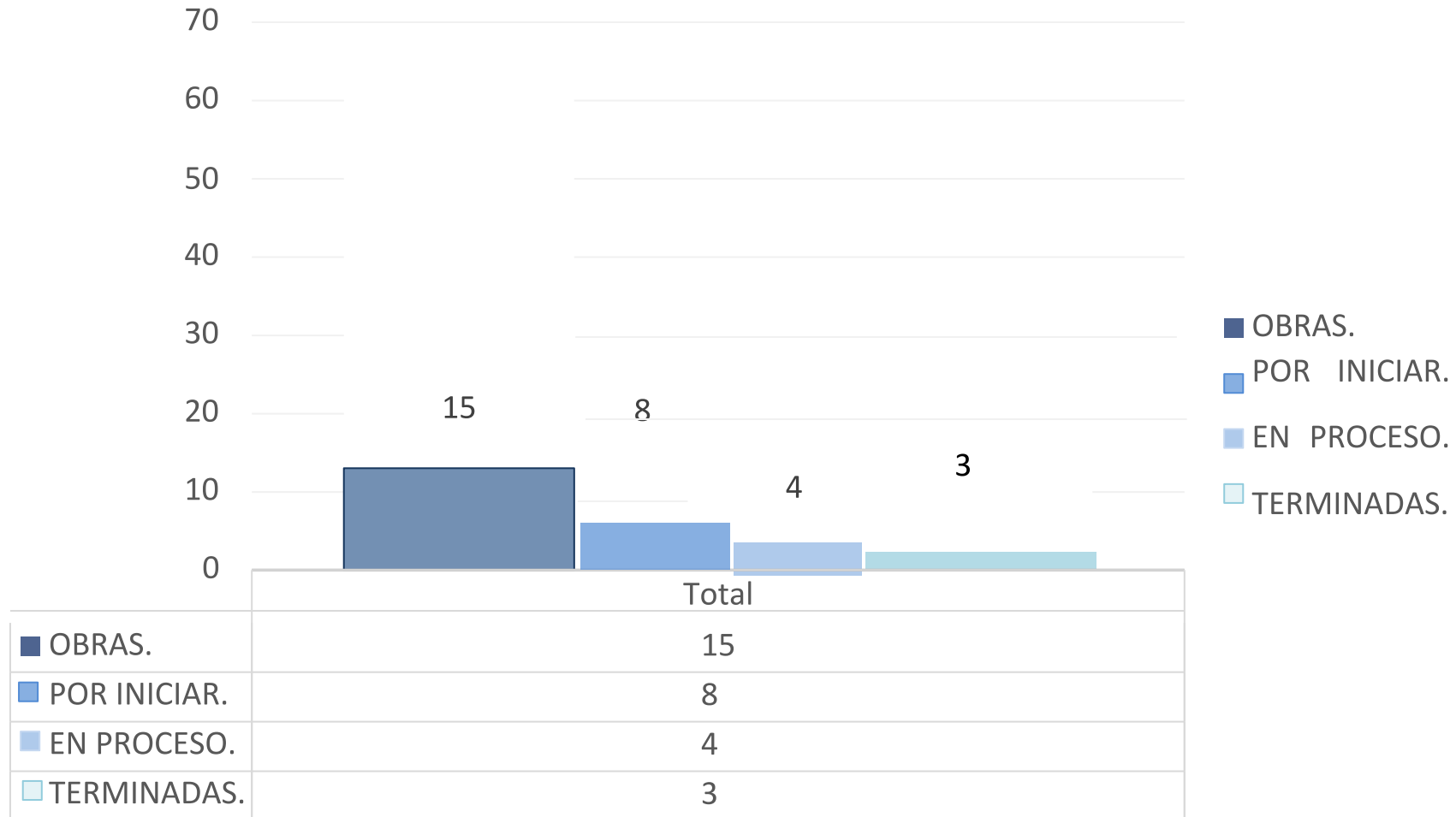


- OBRAS.
- POR INICIAR.
- EN PROCESO.
- TERMINADAS.

■ OBRAS.	22
■ POR INICIAR.	7
■ EN PROCESO.	8
■ TERMINADAS.	7



PROSOC OBRAS VENUSTIANO CARRANZA EJERCICIO 2020





RIPUH- CUAUHEMOC

LISTA PARCIAL PRELIMINAR 2020

NO.	PREDIO	COLONIA	ALCALDIA	PROYECTO	ESTATUS	PORCENTAJE DE AVANCE	PERÍMETRO	CATALOGACIÓN
1	BOLIVAR 158	OBRERA	CUAUHEMOC	INFRAESTRUCTURA ELECTRICA		0%	B	NO CATALOGADA
2	DR. JIMENEZ 41	DOCTORES	CUAUHEMOC	INFRAESTRUCTURA ELECTRICA		0%	B	NO CATALOGADA
3	CALZADA DE LA VIGA 18	ESPERANZA	CUAUHEMOC	IMPERMEABILIZACION	TERMINADA	100%	B	NO CATALOGADA
4	CALZADA DE LA VIGA 16	ESPERANZA	CUAUHEMOC	IMPERMEABILIZACION	TERMINADA	100%	B	NO CATALOGADA
5	LIBERTAD 21 C3	MORELOS	CUAUHEMOC	ESCALERAS	EN PROCESO	15%	B	NO CATALOGADA
6	3ra CERRADA DE LIBERTAD 6	MORELOS	CUAUHEMOC	ESCALERAS		0%	B	
7	VIOLETA 58	GUERRERO	CUAUHEMOC	HERRERIA (ESCALERAS)	EN PROCESO	85%	B	NO CATALOGADA



RIPUH- CUAUHEMOC

LISTA PARCIAL PRELIMINAR 2020

NO.	PREDIO	COLONIA	ALCALDIA	PROYECTO	ESTATUS	PORCENTAJE DE AVANCE	PERÍMETRO	CATALOGACIÓN
8	NEZAHUALCOYOTL 136	CENTRO	CUAUHEMOC	IMPERMEABILIZACION	EN PROCESO	50%	B	NO CATALOGADA
9	JOSE JOAQUIN HERRERA 6	CENTRO	CUAUHEMOC	INFRAESTRUCTURA HIDRAULICA		0%	B	NO CATALOGADA
10	JOSE JOAQUIN HERRERA 10-12	CENTRO	CUAUHEMOC	HERRERIA (ESCALERAS)	PROCESO	20%	B	NO CATALOGADA
11	JOSE JOAQUIN HERRERA 28-32	CENTRO	CUAUHEMOC	ESCALERAS	TERMINADA	100%	B	NO CATALOGADA
12	FLORIDA 57	CENTRO	CUAUHEMOC	INFRAESTRUCTURA HIDRAULICA		0%	A	CATALOGADA
13	CALLEJON MONTERO 7	CENTRO	CUAUHEMOC	CALLES Y ANDADORES	PROCESO	30%	B	NO CATALOGADA
14	MANUEL TOLSA 56	CENTRO	CUAUHEMOC	ESTRUCTURA	TERMINADA	100%	B	NO CATALOGADA



RIPUH- CUAUHEMOC

LISTA PARCIAL PRELIMINAR 2020

NO.	PREDIO	COLONIA	ALCALDIA	PROYECTO	ESTATUS	PORCENTAJE DE AVANCE	PERÍMETRO	CATALOGACIÓN
15	REPUBLICA DE CHILE 49	CENTRO	CUAUHEMOC	HERRERIA (ESCALERAS)		0%	A	CATALOGADA
16	BUCARELI 66	CENTRO	CUAUHEMOC	CUBOS DE AREA COMUN		0%	B	
17	SAN IDELFONSO 65	CENTRO	CUAUHEMOC	INFRAESTRUCTURA SANITARIA	PROCESO	15%	A	
18	REPUBLICA DE VENEZUELA 77	CENTRO	CUAUHEMOC	IMPERMEABILIZACION	PROCESO	40%	A	
19	SAN CAMILITO 25	CENTRO	CUAUHEMOC	IMPERMEABILIZACION	TERMINADA	100 %	B	NO CATALOGADO
20	MESONES 138	CENTRO	CUAUHEMOC	IMPERMEABILIZACION	PROCESO	5%	A	
21	REPUBLICA DE PERU 32	CENTRO	CUAUHEMOC	IMPERMEABILIZACION	TERMINADA	100%	A	CATALOGADA



GOBIERNO DE LA
CIUDAD DE MÉXICO

AUTORIDAD DEL
CENTRO
HISTÓRICO



MESA DE TRABAJO INTERINSTITUCIONAL
DE INFRAESTRUCTURA Y OBRAS

RIPUH- CUAUHEMOC

LISTA PARCIAL PRELIMINAR 2020

NO.	PREDIO	COLONIA	ALCALDIA	PROYECTO	ESTATUS	PORCENTAJE DE AVANCE	PERÍMETRO	CATALOGACIÓN
22	EJE CENTRAL LAZARO CARDENAS 17	CENTRO	CUAUHEMOC	IMPERMEABILIZACION	TERMINADA	100%	A	CATALOGADA



RIPUH- VENUSTIANO CARRANZA

LISTA PARCIAL PRELIMINAR 2020

NO.	PREDIO	COLONIA	ALCALDÍA	PROYECTO	ESTATUS	PORCENTAJE DE AVANCE	PERÍMETRO	CATALOGACIÓN
1	ROSARIO 32	CENTRO	VENUSTIANO CARRANZA	HERRERIA (ESCALERAS)	TERMINADA	100%	B	NO CATALOGADA
2	CORREGIDORA 148	CENTRO	VENUSTIANO CARRANZA	ESCALERAS	TERMINADA	100%	B	NO CATALOGADA
3	CORREGIDORA 140	CENTRO	VENUSTIANO CARRANZA	HERRERIA (ESCALERAS)	TERMINDA	100%	B	NO CATALOGADA
4	ANILLO DE CIRCUNVALACION 40	CENTRO	VENUSTIANO CARRANZA	INFRAESTRUCTURA HIDRAULICA, ALBAÑILERIA, IMPERMEABILIZACION Y PINTURA		0%	B	NO CATALOGADA
5	CANDELARIA DE LOS PATOS MANZANA 4	CENTRO	VENUSTIANO CARRANZA	CALLES Y ANDADORES	EN PROCESO	90%	B	NO CATALOGADA
6	JOAQUIN HERRERA 64	CENTRO	VENUSTIANO CARRANZA	ESCALERAS		0%	B	NO CATALOGADA



RIPUH- VENUSTIANO CARRANZA

LISTA PARCIAL PRELIMINAR 2020

NO.	PREDIO	COLONIA	ALCALDÍA	PROYECTO	ESTATUS	PORCENTAJE DE AVANCE	PERÍMETRO	CATALOGACIÓN
7	ANILLO DE CIRCUNVACION 20	CENTRO	VENUSTIANO CARRANZA	ESTRUCTURAS		0%	A	NO CATALOGADA
8	LECUMBERRI 59	CENTRO	VENUSTANO CARRANZA	ESCALERAS		0%	A	NO CATALOGADA
9	UNIDAD HABITACIONAL CANDELARIA DE LOS PATOS MANZANA I	MORELOS	VENUSTANO CARRANZA	HERRERIA	PROCESO	5%	B	NO CATALOGADA
10	UNIDAD HABITACIONAL CANDELARIA DE LOS PATOS MANZANA II	MORELOS	VENUSTIANO CARRANZA	INFRAESTRUCTURA SANITARIA		0%	B	NO CATALOGADA
.11	UNIDAD HABITACIONAL CANDELARIA DE LOS PATOS MANZANA III	MORELOS	VENUSTIANO CARRANZA	INFRAESTRUCTURA HIDRAULICA	PROCESO	30%	B	NO CATALOGADA
12	CIRCUNVALACION 48	MORELOS	VENUSTIANO CARRANZA	PINTURA		0%	B	NO CATALOGADA



RIPUH- VENUSTIANO CARRANZA

LISTA PARCIAL PRELIMINAR 2020

NO.	PREDIO	COLONIA	ALCALDÍA	PROYECTO	ESTATUS	PORCENTAJE DE AVANCE	PERÍMETRO	CATALOGACIÓN
13	4TA LECUMBERRI 60	MORELOS	VENUSTIANO CARRANZA	INFRAESTRUCTURA SANITARIA		0%	B	NO CATALOGADA
.14	NACIONAL 32	MORELOS	VENUSTIANO CARRANZA	INFRAESTRUCTURA HIDRAULICA (TINACOS)		0%	B	NO CATALOGADA
15	NACIONAL 52	MORELOS	VENUSTIANO CARRANZA	INFRAESTRUCTURA HIDRAULICA	PROCESO	5%	B	NO CATALOGADA



GOBIERNO DE LA
CIUDAD DE MÉXICO


AUTORIDAD DEL
CENTRO
HISTÓRICO




MESA DE TRABAJO INTERINSTITUCIONAL
DE INFRAESTRUCTURA Y OBRAS

MANUEL TOLSA 56 (FACHADA LATERAL)

ANTES



DESPUES





GOBIERNO DE LA
CIUDAD DE MÉXICO


AUTORIDAD DEL
CENTRO
HISTÓRICO




MESA DE TRABAJO INTERINSTITUCIONAL
DE INFRAESTRUCTURA Y OBRAS

SAN CAMILITO 25 (IMPERMEABILIZACIÓN)

ANTES



DESPUES





GOBIERNO DE LA
CIUDAD DE MÉXICO

AUTORIDAD DEL
CENTRO
HISTÓRICO



MESA DE TRABAJO INTERINSTITUCIONAL
DE INFRAESTRUCTURA Y OBRAS

REPUBLICA DE PERU 32 (IMPERMEABILIZACION)

ANTES



DESPUES





LAZARO CARDENAS 17 (IMPERMEABILIZACION)

ANTES



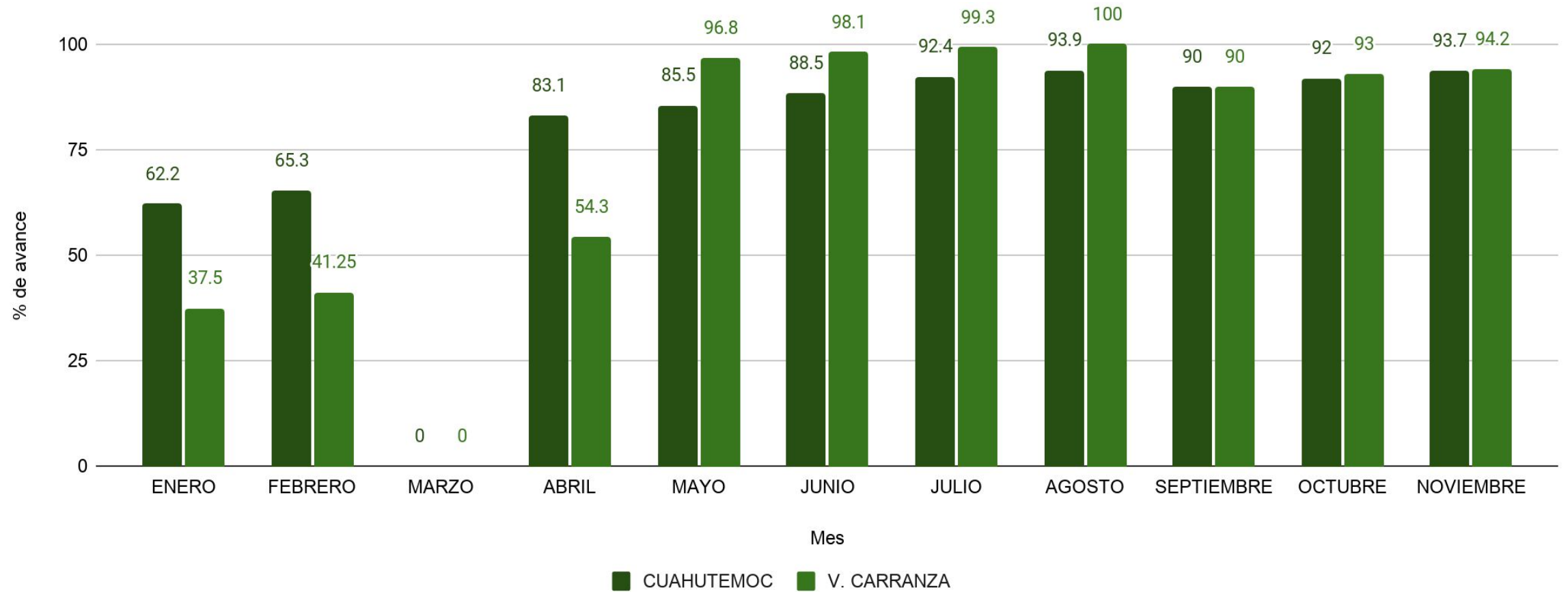
DESPUES





PROSOC

sep - nov



INVI

No.	PREDIO	COLONIA	ALCALDÍA	PROGRAMA COLUMNA MAESTRA	AVANCE DEL PROYECTO	AVISO DE OBRA	ESTATUS	PERÍMETRO A Y B	PORCENTAJE DE AVANCE %
1	2 DE ABRIL No. 42	GUERRERO	CUAUHTÉMOC	EXPROPIADO	PROYECTO EJECUTIVO LIBERADO	A-039/DOUL/62/11	OBRA EN PROCESO	A	42.10
2	ACADEMIA No. 33	CENTRO	CUAUHTÉMOC	EXPROPIADO	PROYECTO EJECUTIVO LIBERADO	A-028/DOUL/62/14	OBRA EN PROCESO	A	48.26
3	ARCOS DE BELEM No. 49	CENTRO	CUAUHTÉMOC	EXPROPIADO	PROYECTO EJECUTIVO LIBERADO	A-038/DOUL/62/17	OBRA EN PROCESO	B	43.50
4	EJE 1 PONIENTE GUERRERO No. 164	GUERRERO	CUAUHTÉMOC	EXPROPIADO	PROYECTO EJECUTIVO LIBERADO	A-007/DIUL/62/10	OBRA EN PROCESO	B	85.06
5	EJE 1 PONIENTE GUERRERO No. 110	CENTRO	CUAUHTÉMOC	EXPROPIADO	PROYECTO EJECUTIVO LIBERADO	A-085/DOUL/62/11	OBRA EN PROCESO	B	56.95
6	MAGNOLIA No. 12 (ANTES No. 12 Y 16)	GUERRERO	CUAUHTÉMOC	PROGRAMA NORMAL	PROYECTO EJECUTIVO LIBERADO	A-069/DOUL/62/14	OBRA EN PROCESO	B	41.95

INVI

No.	PREDIO	COLONIA	ALCALDÍA	PROGRAMA COLUMNA MAESTRA	AVANCE DEL PROYECTO	AVISO DE OBRA	ESTATUS	PERÍMETRO A Y B	PORCENTAJE DE AVANCE %
7	REPÚBLICA DE ARGENTINA No. 58	CENTRO	CUAUHTÉMOC	EXPROPIADO	PROYECTO EJECUTIVO LIBERADO	A-012/DOUL/62/14	POR INICIAR	A	0
8	REPÚBLICA DE ARGENTINA No.87	CENTRO	CUAUHTÉMOC	EXPROPIADO	PROYECTO EJECUTIVO LIBERADO	A-079/DOUL/62/12	OBRA EN PROCESO	A	73.50
9	REPÚBLICA DE PERÚ No. 40	CENTRO	CUAUHTÉMOC	PROGRAMA NACIONAL	PROYECTO EJECUTIVO LIBERADO	A-009/DOUL/62/2017	OBRA EN PROCESO	B	90.75
10	ALLENDE No. 46	CENTRO	CUAUHTÉMOC	EXPROPIADO	PROYECTO EJECUTIVO LIBERADO	A-073/DOUL/62/12	OBRA EN PROCESO	A	93.50
11	LERDO No. 12	GUERRERO	CUAUHTÉMOC	EXPROPIADO	PROYECTO EJECUTIVO LIBERADO	A-006/DOUL/62/13	POR INICIAR	B	100
12	PEDRO MORENO No. 154	GUERRERO	CUAUHTÉMOC	EXPROPIADO	PROYECTO EJECUTIVO LIBERADO	A-062/DOUL/62/11	POR INICIAR	B	0

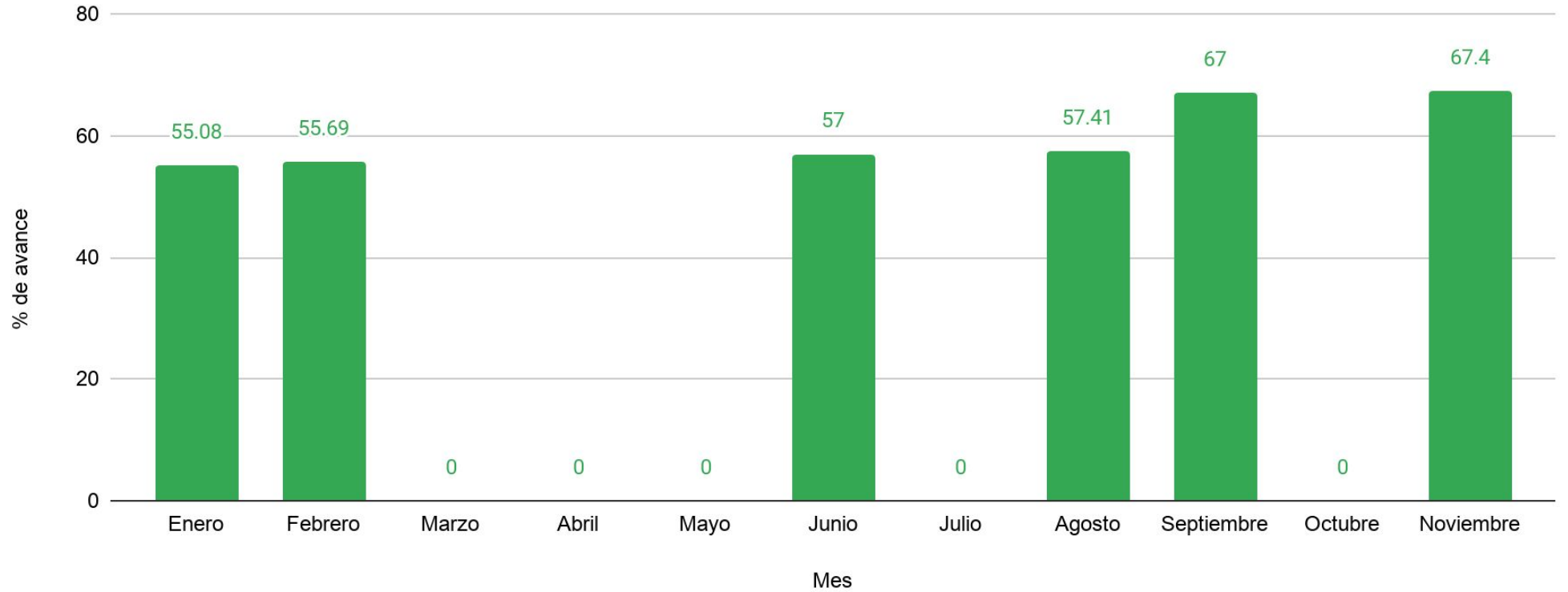
CIUDAD **INNOVADORA**
Y DE **DERECHOS**



No.	PREDIO	COLONIA	ALCALDÍA	PROGRAMA COLUMNA MAESTRA	AVANCE DEL PROYECTO	AVISO DE OBRA	ESTATUS	PERÍMETRO A Y B	PORCENTAJE DE AVANCE %
13	TALAVERA No. 24	CENTRO	CUAUHTÉMOC	EXPROPIADO	PROYECTO EJECUTIVO LIBERADO	A-056/DOUL/62/16	POR INICIAR	A	0
14	VIOLETA No. 15	GUERRERO	CUAUHTÉMOC	EXPROPIADO	PROYECTO EJECUTIVO LIBERADO	A-024/DOUL/62/12	POR INICIAR	B	0
15	PEDRO MORENO No. 156	GUERRERO	CUAUHTÉMOC	EXPROPIADO	PROYECTO EJECUTIVO LIBERADO	A-064/DIUL/62/10	POR INICIAR	B	0
16	LECUMBERRI No. 66	ZONA CENTRO	CUAUHTÉMOC	PROGRAMA NACIONAL	PROYECTO EJECUTIVO LIBERADO	A-022/DOUL/62/17	OBRA EN PROCESO	B	99
17	BELISARIO DOMINGUEZ No. 78	CENTRO	CUAUHTÉMOC	EXPROPIADO	PROYECTO EJECUTIVO LIBERADO	A-059/DOUL/62/17	OBRA EN PROCESO	A	30.04
18	NACIONAL No. 57	MORELOS	VENUSTIANO CARRANZA	CDI-CONVENIO DE COORDINACIÓN N 2013	PROYECTO EJECUTIVO LIBERADO	A-022/DOUL/62/15	OBRA EN PROCESO	B	74.27

67.4%

Porcentaje de Avance
18 inmuebles en obra





METROBÚS

Tema	Indicador	Periodicidad	AI 16/11	AI 29/11	Próximo reporte
Mantenimiento a estaciones Línea 4	Rehabilitación de parabuses (línea base 33)	Quincenal	15	5	15 de diciembre
	Rehabilitación de Jardineras (línea base 25)		15	5	



GOBIERNO DE LA
CIUDAD DE MÉXICO

SECRETARÍA DE
CULTURA Y PATRIMONIO
CENTRO
HISTÓRICO



MESA DE TRABAJO INTERINSTITUCIONAL
DE INFRAESTRUCTURA Y OBRAS

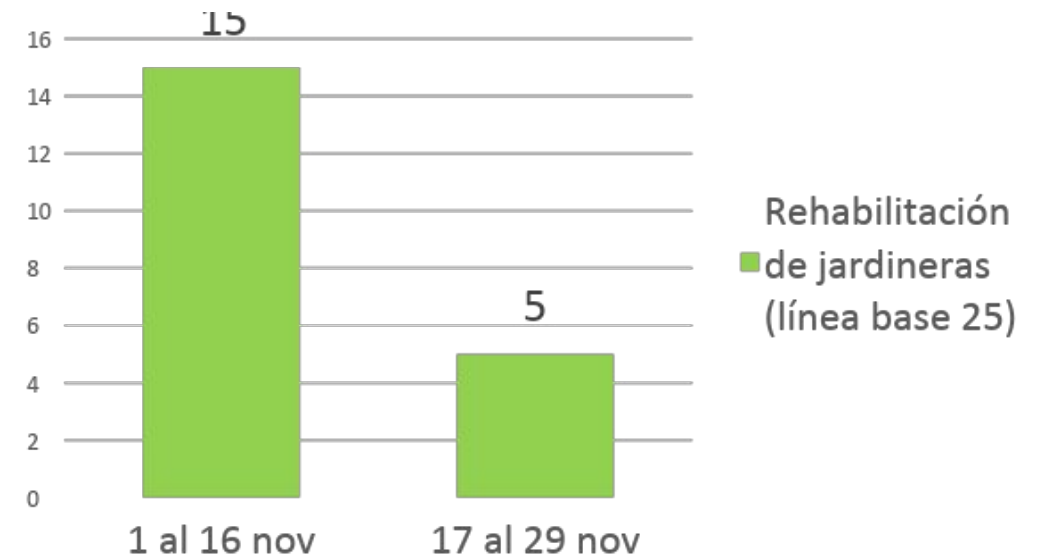
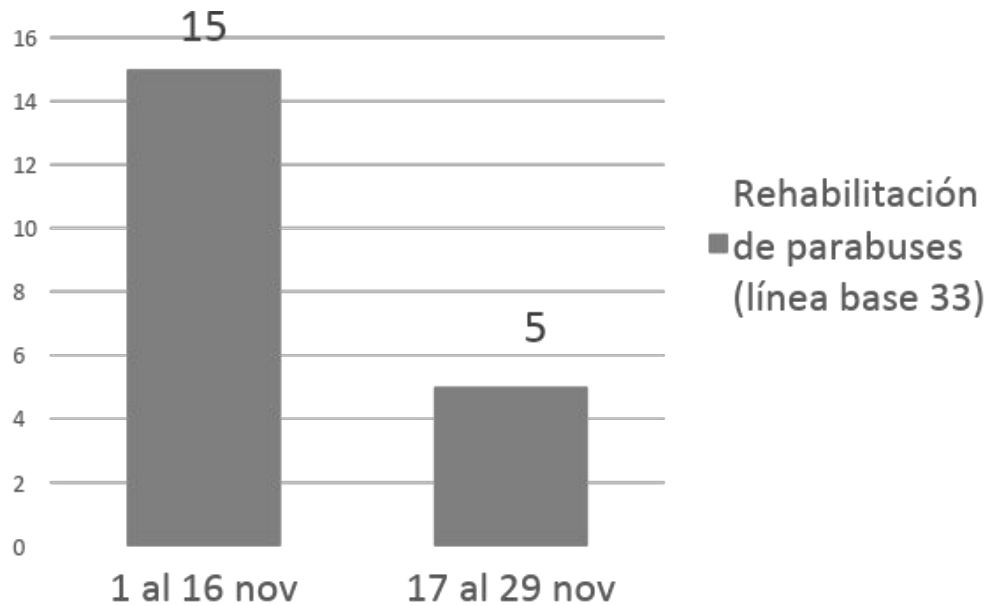
METROBÚS





METROBÚS

Acumulado noviembre





GOBIERNO DE LA
CIUDAD DE MÉXICO



SECRETARÍA DEL
CENTRO
HISTÓRICO



MESA DE TRABAJO INTERINSTITUCIONAL
DE INFRAESTRUCTURA Y OBRAS

ADIP

Tema	Indicador	Periodicidad	Al 16/11	Al 30/11	Próximo reporte
Conectividad e Infraestructura de Telecomunicaciones	Ducto Maestro República de Brasil	Semanal	65 %	85 %	15 de diciembre



GOBIERNO DE LA
CIUDAD DE MÉXICO

SECRETARÍA DE
CULTURA Y
PATRIMONIO
CENTRO
HISTÓRICO



MESA DE TRABAJO INTERINSTITUCIONAL
DE INFRAESTRUCTURA Y OBRAS

INFRAESTRUCTURA INMERSIONADA EN LA VIALIDAD

META

TRAYECTORIA	ML
RED TRONCAL	18009.09
RED DISTRIBUCIÓN	5082.12
RADIALES Y ACOMETIDAS	4103.8

85 % DE AVANCE





GOBIERNO DE LA
CIUDAD DE MÉXICO

SECRETARÍA DE
CULTURA Y
PATRIMONIO
HISTÓRICO



MESA DE TRABAJO INTERINSTITUCIONAL
DE INFRAESTRUCTURA Y OBRAS

ADIP

Tema	Indicador	Periodicidad	Al 16/11	Al 30/11	Próximo reporte
Conectividad e Infraestructura de Telecomunicaciones	Ducto Maestro Av. Chapultepec	Semanal	50 %	60 %	15 de diciembre



GOBIERNO DE LA
CIUDAD DE MÉXICO

SECRETARÍA DE
CULTURA Y
PATRIMONIO
CENTRO
HISTÓRICO




MESA DE TRABAJO INTERINSTITUCIONAL
DE INFRAESTRUCTURA Y OBRAS



INFRAESTRUCTURA INMERSIONADA EN LA VIALIDAD

META

TRAYECTORIA	ML
RED TRONCAL	26418
RED DISTRIBUCIÓN	8632
RADIALES Y ACOMETIDAS	10736



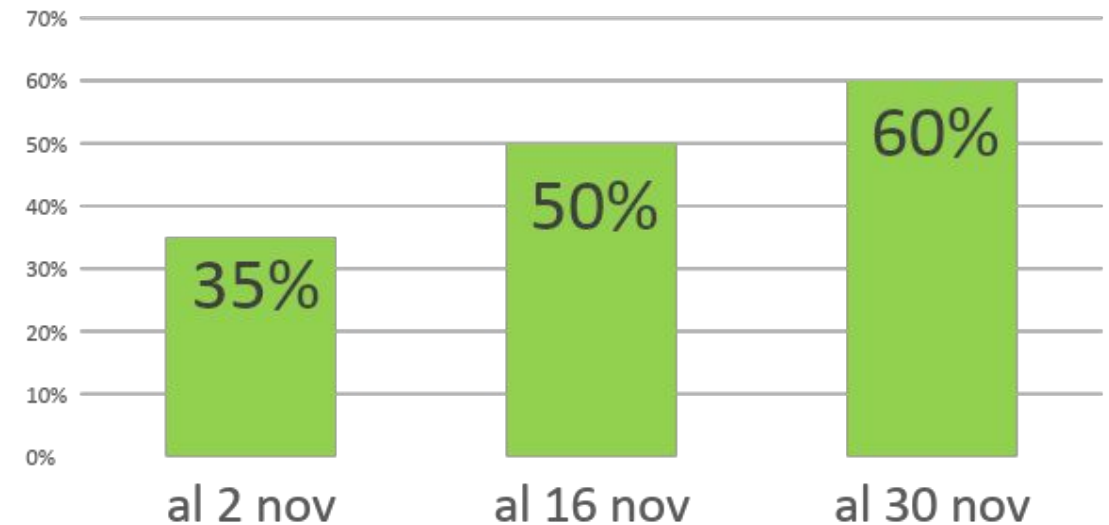
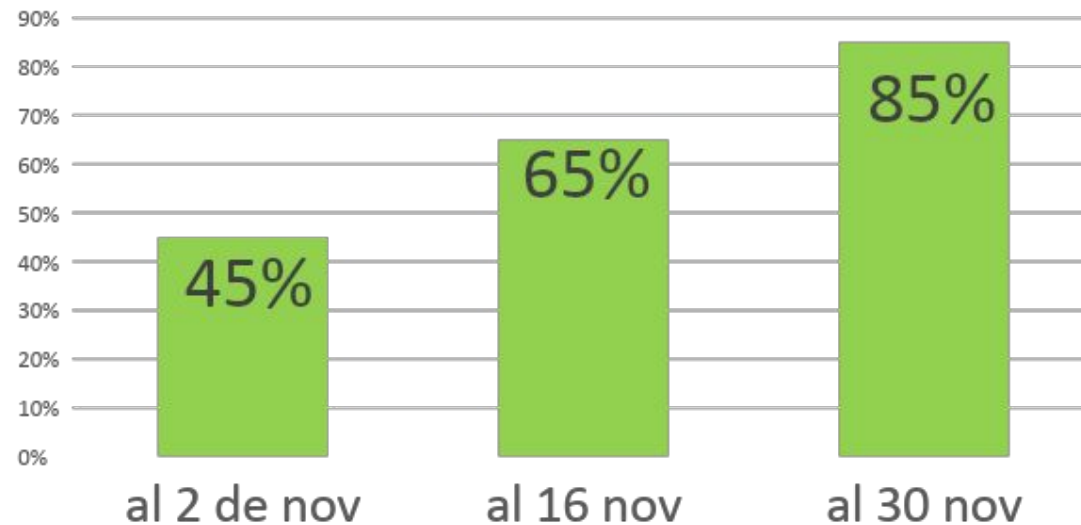
60 % DE AVANCE



ADIP

Avance acumulado noviembre

Proyecto Ducto Maestro República de Brasil – Av. Chapultepec Fase 2





Indicador	Línea base	Periodicidad	Semana del 16/11 al 30/11	Próximo reporte
No. cámaras con falla o intermitencia			23 cámaras	
Número de cámaras habilitadas del Programa Mi C911e	Línea base (266 cámaras en 133 sitios)	Quincenal	184 cámaras en 92 sitios.	15 de Diciembre
Número de obras de mantenimiento y/o reparación de atención a la infraestructura			0 1 cámaras en 01 sitios	

NOTA: Los datos proporcionados son extraídos de los **Reportes de mesa de ayuda de C5**



Evaluación enero - noviembre

Mayo

Se concluyó el programa de sustitución de cámaras del programa 360 (línea base 385 cámaras en 77 sitios)

¡ Se rebasó la Meta !

Se sustituyeron 590 cámaras en 118 sitios

Septiembre

Se concluyó la renovación de equipo tecnológico 2da etapa (Línea base 480 cámaras en 96 sitios)

¡ Meta cumplida !

480 cámaras en 96 sitios

Número de cámaras habilitadas del Programa Mi C911e (Línea base 266 cámaras en 133 sitios)

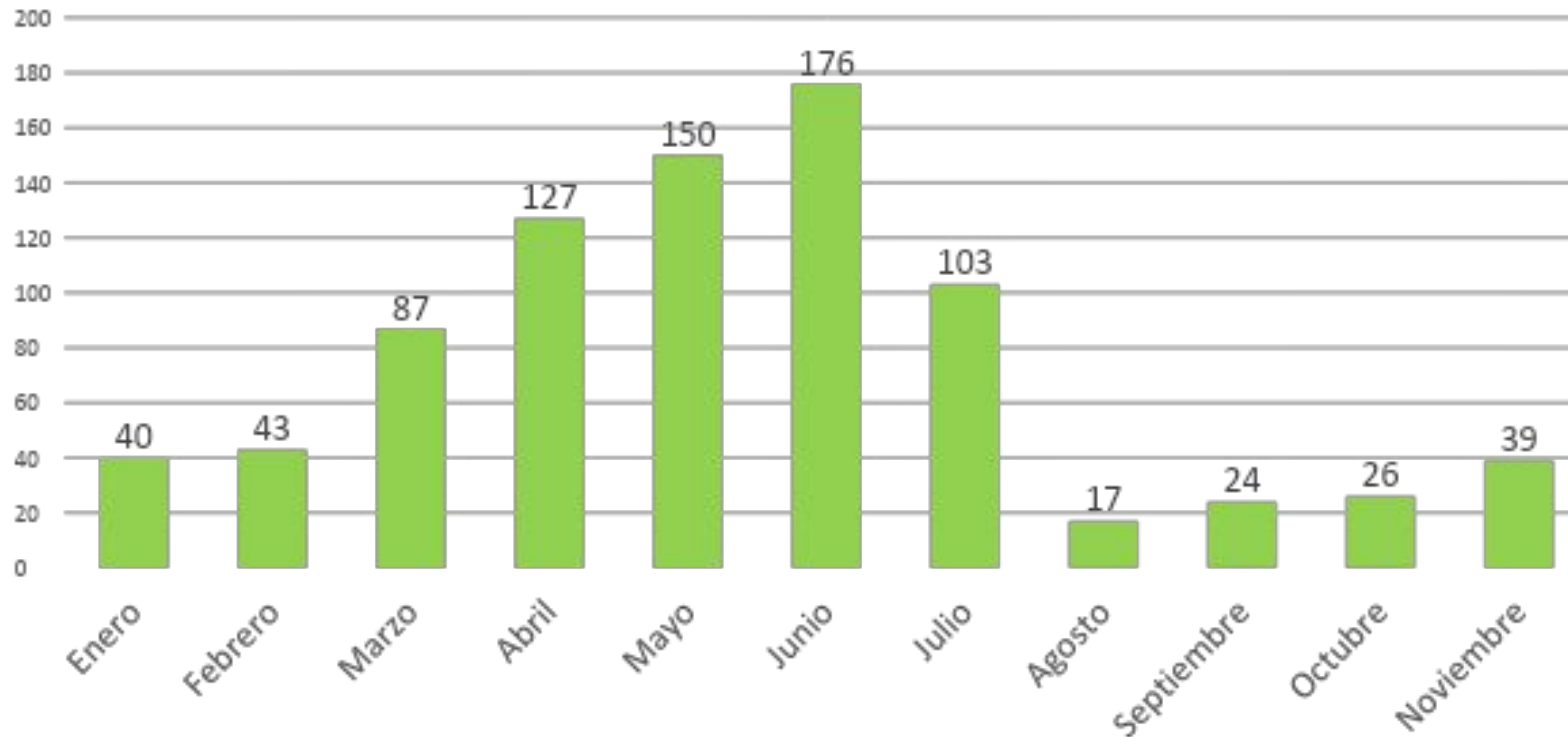
Avance a noviembre

184 cámaras en 92 sitios



Acumulado enero - noviembre

Número de fallas o intermitencias en cámaras de C5

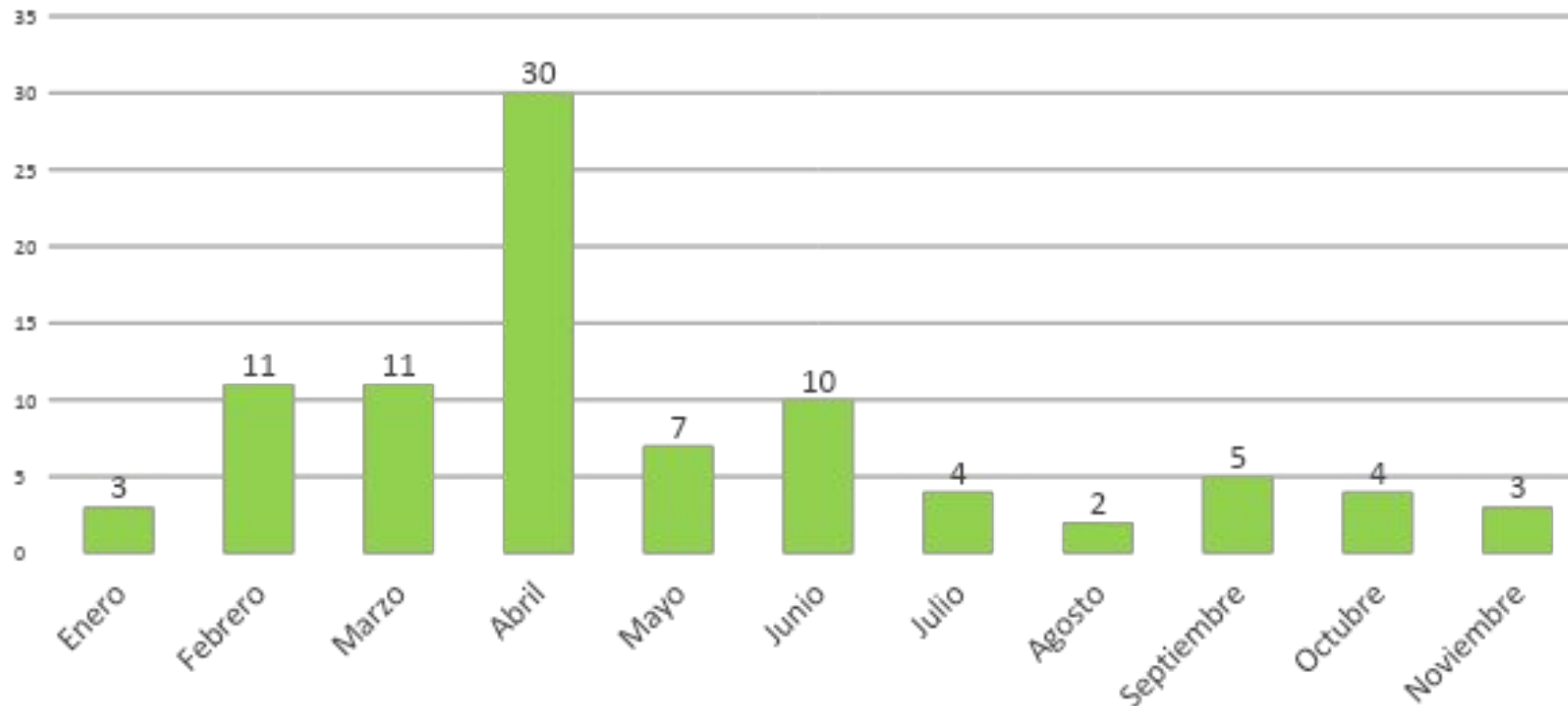




C5

Acumulado enero - noviembre

Número de obras de mantenimiento y/o reparación a la infraestructura





SSC-TRÁNSITO (SEMÁFOROS Y CÁMARAS)

Tema	Unidad de medida	Periodicidad	17 al 29 /11	Próximo reporte
Semáforos	Número de semáforos con mantenimiento preventivo	Quincenal	0	15 de diciembre
	Número de semáforos con mantenimiento correctivo		45	
Cámaras	Número de cámaras con mantenimiento preventivo		0	
	Número de cámaras con mantenimiento correctivo		0	

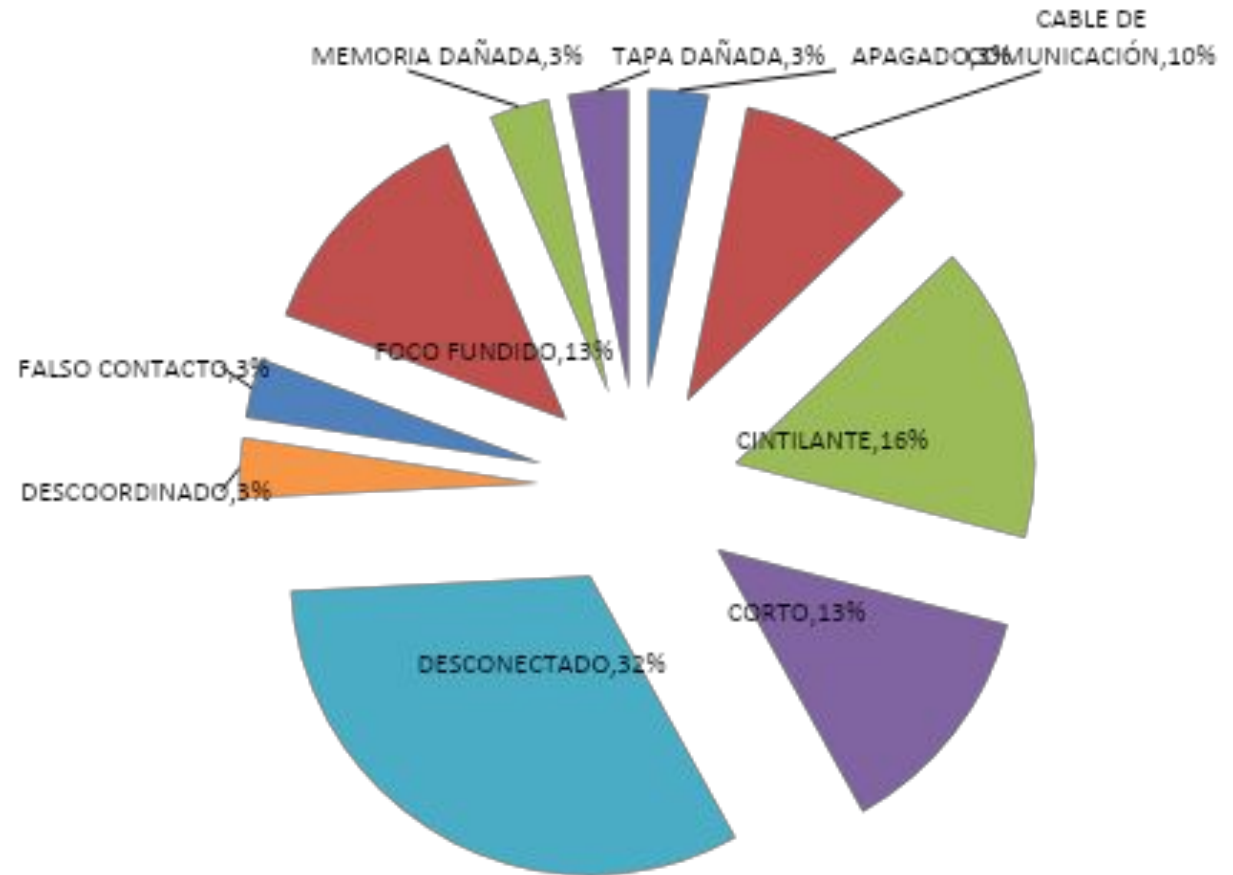


SSC-SCT-DSOT

CORRECTIVO

APAGADO	1
CABLE DE COMUNICACIÓN	3
CINTILANTE	5
CORTO	4
DESCONECTADO	10
DESCOORDINADO	1
FALSO CONTACTO	1
FOCO FUNDIDO	4
MEMORIA DAÑADA	1
TAPA DAÑADA	1
TOTAL GENERAL	31

MANTENIMIENTO CORRECTIVO





SSC-TRÁNSITO

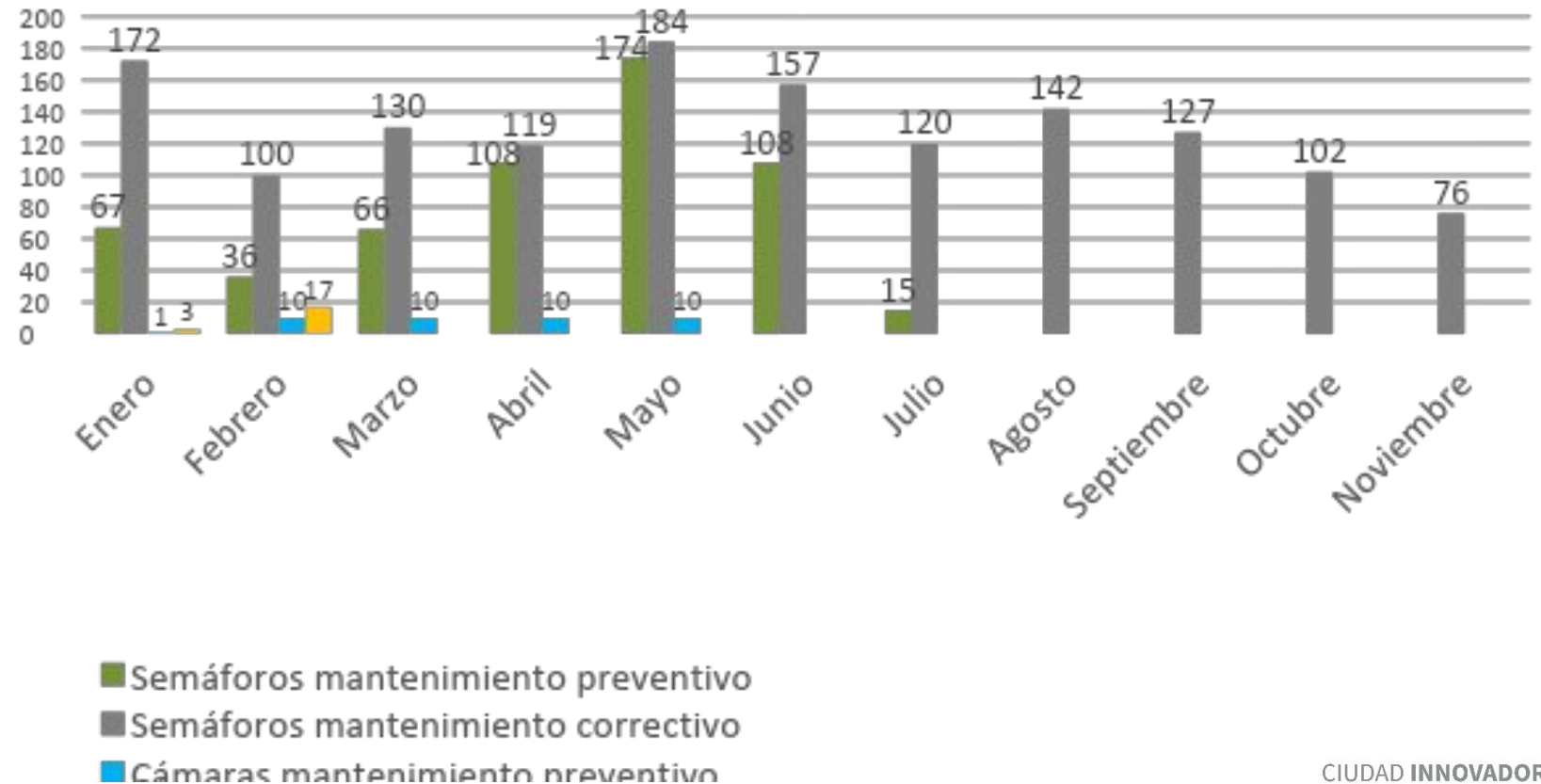
Atención a semáforos y cámaras / acumulado enero - noviembre

1429

**Mantenimientos
Correctivos**

574

**Mantenimientos
preventivos**





GOBIERNO DE LA
CIUDAD DE MÉXICO

SECRETARÍA DE
CULTURA Y
PATRIMONIO
HISTÓRICO



MESA DE TRABAJO INTERINSTITUCIONAL
DE INFRAESTRUCTURA Y OBRAS

Reportes

Turnos e incidencias urbanas

Asuntos generales

Acuerdos

Asistencia

Corte de Transmisión



Matriz de seguimiento a turnos



DEPENDENCIA	ESTATUS		
Dependencia	Atendido	Proceso	Total general
ACH	9		9
Al. Cuauhtémoc	12		12
C5	9		9
CFE	102		102
FCH	3		3
ILIFE	1		1
Metro	1		1
SACMEX	90		90
SEDEMA	5	1	6
SOS-AP	44		44
SOS-DGOIV	18	3	21
SOS-DGSUS	7		7
TELMEX	4		4
Tránsito	11		11
Total general	316	4	320



SEGUIMIENTO A TURNOS DE LA MESA ANTERIOR

Mesa del 17 de noviembre

CLAVE	FECHA DE REPORTE	SOLICITANTE	SOLICITUD	ATIENDE	ESTATUS	FECHA DE ATENCIÓN
TCH-479	17/11/2020	CFE	Recorrido en obra en Brasil para revisión de infraestructura	SOS-DGOIV	Atendido	19/11/2020



TURNOS EN PROCESO



CLAVE	VIPPSC	SOLICITANTE	SOLICITUD	ATIENDE	ESTATUS
TCH-122		ACH	Reforestación en la calle de Victoria.	SEDEMA	Proceso
TCH-188	VIPPSC 1. Santa María la Redonda	SACMEX	Se solicita realizar arenero en el último registro frente al inmueble de Mina No.17 por taponamiento en drenaje	SOS-DGOIV	Proceso
TCH-209	VIPPSC 1. Santa María la Redonda	SACMEX	Demolición de banquetas para liberar registro clausurado en Santa Veracruz 31	SOS-DGOIV	Proceso
TCH-245	VIPPSC 1. Santa María la Redonda	ACH	Limpieza de ductos de Telmex obstruidos con cascajo derivado de la obra en la calle de Mina	SOS-DGOIV	Proceso



BARRIO ADENTRO

Turnos pendientes



CLAVE	SOLICITUD	ATIENDE	ANTES	ESTATUS
TBA-001	Apoyo en la eliminación de grafiti vandálico en Santa María la Redonda	SOS-DGSUS		Pendiente
TBA-002	Mantenimiento y plantación de jardineras en Santa María la Redonda	SOS-DGSUS	 	Pendiente



BARRIO ADENTRO

Turnos pendientes



CLAVE	SOLICITUD	ATIENDE	ANTES	ESTATUS
TBA-003	Reposición de tapas de dren pluvial en las calles de Riva Palacio y Violeta	SOS-DGOIV		Pendiente
TBA-004	Reposición de tapas de registro en mal estado en la calle de Santa Veracruz	CFE		Pendiente



BARRIO ADENTRO

Turnos pendientes



CLAVE	SOLICITUD	ATIENDE	ANTES	ESTATUS
TBA-005	Reposición de rack de bicicletas en mal estado en la calle de santa Veracruz casi esq. 2 de abril	SOS-DGOIV		Pendiente
TBA-006	Reposición de recinto en Santa veracruz, atrás del Teatro Hidalgo	SOS-DGOIV		Pendiente



BARRIO ADENTRO

Turnos pendientes



CLAVE	SOLICITUD	ATIENDE	ANTES	ESTATUS
TBA-007	Atención de reposición de concreto en rampa de acceso en Santa Veracruz casi esq. 2 de abril	SOS-DGOIV		Pendiente



BARRIO ADENTRO

Turnos proceso



CLAVE	SOLICITUD	ATIENDE	ANTES	ESTATUS	FECHA DE ATENCIÓN	EVIDENCIA	OBSERVACIONES
TBA-008	Revisión de la variación de voltaje en Santa María la Redonda	CFE		Proceso	27/11/2020		CFE inició trabajos de medición en los transformadores que abastecen la zona para diagnosticar el origen de la falla y efectuar la corrección necesaria



Matriz de seguimiento a Incidencias Urbanas

Matriz IUCH Dependencia	Estatus			Total general
	Atendido	Pendiente	Proceso	
ACH	26	5	3	34
Al. Cuauhtémoc	33	16	2	51
Al. Venustiano Carranza	1			1
C5	2			2
CFE	96	70	7	173
CIS	2	8		10
SACMEX	107	16	1	124
SEDEMA	1		2	3
SGIRyPC	1			1
SOS-AP	60	13		73
SOS-DGOIV	14	11	1	26
SOS-DGSUS	2	3		5
TELMEX	26	3	1	30
Tránsito	24	2	2	28
Total general	395	147	19	561



Atención VIPPSC Del 17 al 30 de nov



CLAVE	IDENTIFICA	SOLICITUD	UBICACIÓN	FOTOGRAFÍA ANTES	FOTOGRAFÍA DESPUÉS	ATIENDE	ESTATUS	FECHA DE ATENCIÓN
IUCH-1616	VIPP 1 Santa María la Redonda	Falla en cámaras	GALEANA			C5	Atendido	17/11/2020
IUCH-1618	VIPP 8 San Pablo	Falla en alumbrado público	LAS CRUCES			SOS-AP	Atendido	18/11/2020
IUCH-1625	VIPP 1 Santa María la Redonda	Falla en alumbrado público	SEGUNDO CALLEJÓN SAN JUAN DE DIOS			Al. Cuauhtémoc	Atendido	22/11/2020
IUCH-1626	VIPP 3 Santo Domingo	Falla en semáforo	REPÚBLICA DE CHILE			Tránsito	Atendido	23/11/2020
IUCH-1632	VIPP 3 Santo Domingo	Coladera en mal estado	REPÚBLICA DE CHILE			Al. Cuauhtémoc	Atendido	24/11/2020



Atención VIPPSC Del 17 al 30 de nov








CLAVE	IDENTIFICA	SOLICITUD	UBICACIÓN	FOTOGRAFÍA ANTES	FOTOGRAFÍA DESPUÉS	ATIENDE	ESTATUS	FECHA DE ATENCIÓN
IUCH-1633	VIPP 5 Zocalo	Registro en mal estado	VENUSTIANO CARRANZA			SACMEX	Atendido	24/11/2020
IUCH-1638	ACH	Desazolve	SAN ANTONIO ABAD			SACMEX	Atendido	26/11/2020
IUCH-1640	SUAC VIPP 4	Desazolve	REPÚBLICA DE URUGUAY			SACMEX	Atendido	27/11/2020
IUCH-1641	SUAC VIPP 3	Desazolve	DONCELES			SACMEX	Atendido	27/11/2020
IUCH-1644	VIPP 5 Zocalo	Retiro de escombros	VENUSTIANO CARRANZA			SACMEX	Atendido	28/11/2020
IUCH-1645	VIPP 5 Zocalo	Falla en semáforo	FRANCISCO I. MADERO			Tránsito	Atendido	27/11/2020



Atención VIPPSC Del 17 al 30 de nov





CLAVE	IDENTIFICA	SOLICITUD	UBICACIÓN	FOTOGRAFÍA ANTES	FOTOGRAFÍA DESPUÉS	ATIENDE	ESTATUS	FECHA DE ATENCIÓN
IUCH-1648	VIPP 4 Alameda Sector Financiero	Falla en alumbrado público	5 DE MAYO			SOS-AP	Atendido	29/11/2020
IUCH-1649	VIPP 5 Zocalo	Tapa de boveda dañada	REPÚBLICA DE GUATEMALA			CFE	Atendido	29/11/2020
IUCH-1650	VIPP 8 San Pablo	Falla en alumbrado público	PLAZA LA AGUILITA			SOS-AP	Atendido	30/11/2020



Incidencias pendientes Del 17 al 30 de nov



CLAVE	IDENTIFICA	SOLICITUD	UBICACIÓN	FOTOGRAFÍA ANTES	ATIENDE	ESTATUS
IUCH-1621	VIPP 6 Antigua Merced Mixcalco	Tapa de boveda dañada	EMILIANO ZAPATA		CFE	Pendiente
IUCH-1623	ACH	Tapa de boveda dañada	FRAY SERVANDO TERESA DE MIER		CFE	Pendiente
IUCH-1628	VIPP 3 Santo Domingo	Banqueta en mal estado	REPÚBLICA DE PARAGUAY		CFE	Pendiente



GOBIERNO DE LA
CIUDAD DE MÉXICO

SECRETARÍA DE
CULTURA Y PATRIMONIO
CENTRO
HISTÓRICO



MESA DE TRABAJO INTERINSTITUCIONAL
DE INFRAESTRUCTURA Y OBRAS

Reportes

Turnos e incidencias urbanas

Mesas de trabajo

Asuntos generales

Acuerdos

Asistencia

Corte de Transmisión



GOBIERNO DE LA
CIUDAD DE MÉXICO

SECRETARÍA DE
CULTURA Y PATRIMONIO
CENTRO
HISTÓRICO



MESA DE TRABAJO INTERINSTITUCIONAL
DE INFRAESTRUCTURA Y OBRAS

Reportes

Turnos e incidencias urbanas

Mesas de trabajo

Asuntos generales

Acuerdos

Asistencia

***Se reanuda transmisión
en vivo***

CIUDAD INNOVADORA
Y DE DERECHOS

“2020, año de Leona Vicario, Benemérita Madre de la Patria”



GOBIERNO DE LA
CIUDAD DE MÉXICO

SECRETARÍA DE
CULTURA Y
PATRIMONIO
HISTÓRICO



MESA DE TRABAJO INTERINSTITUCIONAL
DE INFRAESTRUCTURA Y OBRAS

PRÓXIMA SESIÓN

15 de diciembre de 2020

A las 10:30 horas

Transmisión en vivo

CIUDAD INNOVADORA
Y DE DERECHOS

“2020, año de Leona Vicario, Benemérita Madre de la Patria”