



Mesa de Infraestructura y Obras

Inicio de la transmisión en vivo
08 de septiembre 2020



Orden del día

Reportes

Turnos e incidencias urbanas

Asuntos generales

Acuerdos

Asistencia

Transmisión en vivo



Reportes de indicadores

Transmisión en vivo



ACH

Tema	Indicador	Periodicidad	Quincena al 24/08/2020	Quincena al 07/09/2020	Próximo reporte
Mantenimiento a infraestructura	Número de Incidencias de daño en infraestructura del Perímetro de la ACH reparadas y atendidas	Quincenal	243	190	21 de septiembre



GOBIERNO DE LA
CIUDAD DE MÉXICO



CENTRO
HISTÓRICO

ACH | obras menores


Se realizaron trabajos en:

República de
Colombia
16 de Septiembre
República de
Argentina
Justo Sierra
Belisario
Domínguez
República de
Honduras
Moneda
20 de Noviembre
Plaza del
Empedradillo
Donceles
Plaza Loreto
Madero
República de
Venezuela
5 de Mayo

Los trabajos realizados consistieron en **reparación de un registro** en República de Colombia entre República de Brasil y República de Argentina, **se colocó un bolardo** en 16 de Septiembre esquina Isabel la Católica, **se reparó banquetta y se colocó un bolardo** en San Ildefonso y República de Argentina, **se colocaron 2 piezas de mármol** en 16 de Septiembre entre Gante y Eje Central, **se repararon 3 registros** en Justo Sierra entre República de Argentina y El Carmen, **se repararon 3 registros** en República de Honduras entre República de Brasil y Altuna, **reparación de un registro** en Moneda entre Primo de Verdad y Correo Mayor, **se balizaron 54 marcas de sana distancia** en 8 paradas de RTP, **se reparo un registro** en 20 de Noviembre esquina Venustiano Carranza, **se reparo un registro** en Plaza del Empedradillo, **se colocaron 12 bolardos** en Belisario Domínguez esquina República de Chile, **se reparo un registro** en Donceles esquina República de Chile, **se colocó un bolardo** en 16 de Septiembre esquina Palma, **se repararon 2 vallas de popotillo** para Apartado, **se retiraron 4 bolardos** en Plaza Loreto para acceso de grua de CFE, **se colocaron 64 marcas de sana distancia** en el Corredor Peatonal Madero, **se colocaron 9 bolardos** en República de Venezuela esquina República de Argentina, **se colocaron 4 bolardos** en Belisario Domínguez esquina Palma, **se borraron 24 balizamientos de peatón** en 5 de Mayo entre Eje Central y Monte de Piedad.



MESA DE TRABAJO INTERINSTITUCIONAL
DE INFRAESTRUCTURA Y OBRAS



ALC. CUAUHTEMOC

Tema	Indicador	Periodicidad	Quincena AI 23/08	Quincena AI 07//09	Próximo reporte
Luminarias	Número de luminarias reparadas en vías secundarias	Quincenal	54	24	21 de septiembre
Tiraderos Clandestinos	Número de metros lineales de la red de drenaje desazolvados	Quincenal	249	380	21 de septiembre
Poda de árboles	Número de sujetos forestales podados en vías secundarias y/o plazas	Quincenal	28	17	21 de septiembre

ALC. CUAUHTEMOC

Tema	Indicador	Periodicidad	Quincena AI 23/08	Quincena AI 07/09	Próximo reporte
Rejillas desazolvadas	Número de rejillas de piso desazolvadas	Quincenal	15	14	21 de septiembre
Coladeras Desazolvadas	Número de coladeras de banqueta desazolvadas	Quincenal	19	19	21 de septiembre

ALC. VENUSTIANO CARRANZA

Tema	Indicador	Periodicidad	Quincena AI 24/08	Quincena AI 07/09	Próximo reporte	Observaciones
Luminarias	Número de luminarias reparadas en vías secundarias	Quincenal	83	33	21 de septiembre	Se detalla la ubicación y causa en el Anexo
Tiraderos Clandestinos	Toneladas de residuos sólidos recolectados de tiraderos clandestinos en el PB de VC (línea base 26 tiraderos)	Quincenal	939.4	924	21 de septiembre	Se recolectaron 30 toneladas diariamente de Residuos Sólidos
Poda de árboles	Número de sujetos forestales podados en vías secundarias y/o plazas	Quincenal	12	12	21 de septiembre	Se detalla la ubicación y causa en el Anexo
Desazolve de drenaje	Metros lineales de la red de drenaje desasolvados	Quincenal	212	0	21 de septiembre	

ALC. VENUSTIANO CARRANZA

REPORTE DE LUMIARIAS REPARADAS EN EL PERÍMETRO B EN LA ALCALDÍA VENUSTIANO CARRANZA				
DIRECCIÓN	ENTRE CALLES	COLONIA	CANTIDAD	MOTIVO
U.H. CANDELARIA DE LOS PATOS M-1	ENTRE CORREGIDORA Y CANDELARA	U.H. CANDELARIA DE LOS PATOS	3	MANTENIMIENTO
U.H. CANDELARIA DE LOS PATOS M-3	ENTRE CORREGIDORA Y GRAL ANAYA	U.H. CANDELARIA DE LOS PATOS	2	MANTENIMIENTO
PARQUE GPE. VICTORIA	ENTRE CORREGIDORA Y EMILIANO ZAPATA	CENTRO	20	RECONEXION DE CIRCUITOS
U.H. EMILIANO ZAPATA	EMILIANO ZAPATA Y ALARCÓN	U.H. EMILIANO ZAPATA	3	MANTENIMIENTO
TAPICERIA #38	MIGUEL NEGRETE Y EMILIANO ZAPATA	10 DE MAYO	1	MANTENIMIENTO
MIGUEL NEGRETE # 130	CORTIDURIA Y TAPICERIA	10 DE MAYO	1	MANTENIMIENTO
TAPICERIA # 48	MIGUEL NEGRETE	10 DE MAYO	1	MANTENIMIENTO
TAPICERIA #52	MIGUEL NEGRETE	10 DE MAYO	1	MANTENIMIENTO
MIGUEL NEGRETE #114	MIGUEL NEGRETE	10 DE MAYO	1	MANTENIMIENTO
		TOTAL	33	

Relación de luminarias reparadas

ALC. VENUSTIANO CARRANZA

REPORTE DE PODAS REALIZADAS EN EL PERÍMETRO B EN LA ALCALDÍA VENUSTIANO CARRANZA					
DIRECCIÓN	ENTRE CALLES		COLONIA	CANTIDAD	MOTIVO
Zavala n ^a s/n	Manzanares	Pradera	Centro 1	1	Poda de Árbol
Unidad. Candelaria de los patos mz.1	San Ciprian	General Anaya	Candelaria de los patos	10	Podas de Arboles
San Antonio Tomatlán s/n	Bravo	Av. Circunvalación	Centro 1	1	Poda de Árbol
TOTAL				12	

Relación de poda de sujetos forestales y/o plazas

ALC. VENUSTIANO CARRANZA

RELACION DE TIRADEROS CLANDESTINOS				
Nº. CONSECUTIVO	UBICACIÓN	TIPO DE RESIDUOS SÓLIDOS %	CANTIDAD TONS	SECTOR
01	MIGUEL DOMINGUEZ Y PENITENCIARIA COL. AMPLIACIÓN PENITENCIARIA	90% BASURA 10% CASCAJO	1.5	S-1
02	EJE 1 NORTE Y HORTELANOS COL. MORELOS	90% BASURA 10% CASCAJO	1.4	S-1
03	AV. CIRCUNVALACIÓN ENTRE HÉROES DE NACAZARI Y SAN ANTONIO TOMATLAN	85% BASURA 15% CASCAJO	1.1	S-2
04	ZAPATA ESQ. AV. CIRCUNVALACIÓN	85% BASURA 15% CASCAJO	0.75	S-2
05	NACIONAL ESQ. VIDAL ALCOCER	85% BASURA 15% CASCAJO	0.75	S-2
06	COSTA RICA ESQ. VIDAL ALCOCER	85% BASURA 15% CASCAJO	1.65	S-2
07	PEÑA Y PEÑA ESQ. VIDAL ALCOCER	85% BASURA 15% CASCAJO	0.8	S-2
08	VIDAL ALCOCER Y BERRIOZABAL COL. MORELOS	85% BASURA 15% CASCAJO	2.4	S-2
09	AV. CIRCUNVALACIÓN Y G. PEDRAZA (MERCADO DULCES I) COL. MERCED ZONA CENTRO	90% BASURA 10% CASCAJO	1.45	S-9
10	AV. CIRCUNVALACIÓN Y CARRIZAL (MERCADO DE FLORES) COL. MERCED ZONA CENTRO	90% BASURA 10% CASCAJO	0.8	S-9
11	AV. CIRCUNVALACIÓN Y CARRETONES (METRO MERCED) COL. MERCED ZONA CENTRO	90% BASURA 10% CASCAJO	0.65	S-9
12	JUAN DE LA GRANJA Y CORREGIDORA (LAS CANCHAS) COL. MERCED ZONA CENTRO	90% BASURA 10% CASCAJO	0.75	S-9
13	SANTA ESCUELA Y CUADRANTE DE LA SOLEDAD COL. MERCED ZONA CENTRO	90% BASURA 10% CASCAJO	0.45	S-9
14	ROSARIO ESQ. PLAZA SAN LAZARO (ATRÁS DE LA IGLESIA) COL. MERCED ZONA CENTRO	90% BASURA 10% CASCAJO	0.7	S-9
15	AV. CIRCUNVALACIÓN Y SOLEDAD COL. MERCED ZONA CENTRO	90% BASURA 10% CASCAJO	1.6	S-9

Relación de tiraderos clandestinos

RELACION DE TIRADEROS CLANDESTINOS				
Nº. CONSECUTIVO	UBICACIÓN	TIPO DE RESIDUOS SÓLIDOS %	CANTIDAD TONS	SECTOR
15	AV. CIRCUNVALACIÓN Y SOLEDAD COL. MERCED ZONA CENTRO	90% BASURA 10% CASCAJO	1.6	S-9
16	AV. CIRCUNVALACIÓN Y MANZANARES COL. MERCED ZONA CENTRO	90% BASURA 10% CASCAJO	2.05	S-9
17	JUAN PABLO ESQ. CORREGIDORA COL. MERCED ZONA CENTRO	90% BASURA 10% CASCAJO	0.65	S-9
18	CONGRESO DE LA UNIÓN ESQ. GENERAL ANAYA COL. MERCED ZONA CENTRO	90% BASURA 10% CASCAJO	0.5	S-9
19	GENERAL ANAYA ESQ. JUAN DE LA GRANJA COL. MERCED ZONA CENTRO	90% BASURA 10% CASCAJO	0.6	S-9
20	JUAN DE LA GRANJA ESQ. SAN CIPRIAN COL. MERCED ZONA CENTRO	90% BASURA 10% CASCAJO	2.75	S-9
21	CORREGIDORA Y SAN SIMÓN COL. MERCED ZONA CENTRO	80% BASURA 20% CASCAJO	0.35	S-9
22	PLAZA DE LA SOLEDAD, SAN SIMÓN Y SANTA ESCUELA COL. MERCED ZONA CENTRO	80% BASURA 20% CASCAJO	0.45	S-9
23	TOLVA 2 COL. MERCED ZONA CENTRO	90% BASURA 10% CASCAJO	2.55	S-9
24	TOLVA 3 COL. MERCED ZONA CENTRO	90% BASURA 10% CASCAJO	2.2	S-9
25	AV. CIRCUNVALACIÓN Y CARRETONES COL. MERCED ZONA CENTRO	80% BASURA 20% CASCAJO	0.75	S-9
26	JUAN DE LA GRANJA ESQ. SAN CIPRIAN COL. MERCED ZONA CENTRO	80% BASURA 20% CASCAJO	0.4	S-9

ALC. VENUSTIANO CARRANZA



Relación de tiraderos
clandestinos

Montón Tradicional



Recolección de cascajo



ALC. VENUSTIANO CARRANZA | Acciones para prevenir el contagio por COVID 19

La Alcaldía Venustiano Carranza ha implementado las siguientes medidas para prevenir el contagio por COVID 19.

- Los trabajadores de Adscritos a la Dirección General de Servicios Urbanos reciben gel antibacterial al ingreso de sus respectivos campamentos y se les monitorea su temperatura. Aunado a lo anterior, se les proporciona diariamente un tapabocas, guantes y una careta de plástico como medida precautoria ante la emergencia sanitaria.
- El servicio de recolección de residuos se brinda de forma normal hasta que se emita alguna medida extraordinaria.




ALC. VENUSTIANO CARRANZA | Acciones para prevenir el contagio por COVID 19



ALC. VENUSTIANO CARRANZA | Acciones para prevenir el contagio por COVID 19





Sustitución de líneas y redes de Agua Potable y Drenaje en el Centro Histórico

08-09-2020



GOBIERNO DE LA
CIUDAD DE MÉXICO



SACMEX



PERIODO DE EJECUCIÓN: mayo- octubre



GOBIERNO DE LA CIUDAD DE MÉXICO



Avenida Chapultepec

Avance físico real: 68.00 %

Monto de Inversión \$ 31,137,921.81

AGUA POTABLE

DRENAJE



META: 1,320.00 metros
INSTALADO: 1,320.00 metros

DIÁMETRO: 6 Y 12 pulgadas
MATERIAL: Polietileno de Alta densidad
PROCESO CONSTRUCTIVO: Cielo Abierto y Perforación Direccional

SIMBOLOGÍA

- Tubería existente
- Tubería instalada
- Frentes de trabajo
- Cajas
- Cajas terminadas

META: 933.70 metros
INSTALADO: 933.70 metros

DIÁMETRO: 0.38 metros
MATERIAL: Polietileno de Alta densidad Corrugado
PROCESO CONSTRUCTIVO: Cielo Abierto y Tubería Polimérica Curada en Sitio

SIMBOLOGÍA

- Tubería existente
- Tubería instalada
- Frentes de trabajo



GOBIERNO DE LA CIUDAD DE MÉXICO



SACMEX

Avenida Chapultepec

PERIODO DE EJECUCIÓN: mayo- octubre

AGUA POTABLE

Zona Sur en proceso de



META: 1, 096.00 metros
INSTALADO: 726.00 metros

DIÁMETRO: 6 Y 12 pulgadas
MATERIAL: Polietileno de Alta densidad
PROCESO CONSTRUCTIVO: Cielo Abierto y Perforación Direccional

SIMBOLOGÍA

- Tubería existente
- Tubería instalada
- Frentes de trabajo
- Cajas
- Cajas terminadas

DRENAJE

Zona Sur en proceso de



META: 1, 200.00 metros
INSTALADO: 552.00 metros

DIÁMETRO: 0.38 metros
MATERIAL: Polietileno de Alta densidad Corrugado
PROCESO CONSTRUCTIVO: Cielo Abierto y Tubería Polimérica Curada en Sitio

SIMBOLOGÍA

- Tubería existente
- Tubería instalada
- Frentes de trabajo



Periodo de ejecución: mayo – agosto



GOBIERNO DE LA CIUDAD DE MÉXICO



SACMEX

Lázaro Cárdenas, Riva Palacio, Galeana, Obraje, Magnolia y Pedro Moreno.

Avance físico real: 98.36 %

Monto de Inversión: \$ 22,579,008.60

AGUA POTABLE



META: 1,074.50 metros
1,074.50 metros

INSTALADO:

DIÁMETRO: 6 y 12 pulgadas
MATERIAL: Polietileno de Alta densidad
PROCESO CONSTRUCTIVO: Cielo Abierto, Perforación Direccional y Rompimiento

SIMBOLOGÍA

- Tubería existente
- Tubería instalada
- Cajas
- Cajas terminadas

DRENAJE



META: 1,171.00 metros

INSTALADO: 1,171.00 metros

DIÁMETRO: 0.38, 0.45 metros
MATERIAL: Polietileno de Alta densidad Corrugado
PROCESO CONSTRUCTIVO: Cielo Abierto y Rompimiento

SIMBOLOGÍA

- Tubería existente
- Tubería instalada



PERIODO DE EJECUCIÓN: mayo – agosto



GOBIERNO DE LA CIUDAD DE MÉXICO



República de Brasil

Avance físico real:

88%

Monto de Inversión: \$ 23,938,293.82

AGUA POTABLE



META: 893.00 metros
INSTALADO: 805.00 metros

DIÁMETRO: 12 pulgadas
MATERIAL: Polietileno de Alta densidad
PROCESO CONSTRUCTIVO: Cielo Abierto Y Rompimiento

SIMBOLOGÍA

- Tubería existente
- Tubería instalada
- Cajas
- Cajas terminadas

DRENAJE



META: 965.00 metros
INSTALADO: 893.00 metros

DIÁMETRO: 0.38, 0.45 y 0.61 metros
MATERIAL: Polietileno de Alta densidad Corrugado
PROCESO CONSTRUCTIVO: Cielo Abierto

SIMBOLOGÍA

- Tubería existente
- Tubería instalada



PERIODO DE EJECUCIÓN: mayo - octubre



GOBIERNO DE LA CIUDAD DE MÉXICO



SACMEX

Paseo de la Reforma

Avance físico real: 51.52 %

Monto de Inversión: \$ 42,145,361.70

AGUA POTABLE



META: 2,200.00 metros
INSTALADO: 666.00 metros

DIÁMETRO: 4, 6 y 12 pulgadas
MATERIAL: Polietileno de Alta densidad

PROCESO CONSTRUCTIVO: Cielo Abierto y Perforación Direccional

SIMBOLOGÍA

- Tubería existente
- Tubería instalada
- Cajas
- Cajas terminadas

DRENAJE



META: 2,062.00 metros
INSTALADO: 1,435.00 metros

DIÁMETRO: 0.38, 0.60 metros
MATERIAL: Polietileno de Alta densidad Corrugado
PROCESO CONSTRUCTIVO: Cielo Abierto y Tubería Polimérica Curada en Sitio

SIMBOLOGÍA

- Tubería existente
- Tubería instalada



PERIODO DE EJECUCIÓN: mayo - octubre



GOBIERNO DE LA CIUDAD DE MÉXICO



SACMEX

Balderas - Zarco

Avance físico real: 39.06 %

Monto de Inversión: \$ 27,838,717.52

AGUA POTABLE



META: 2,710.00 metros
INSTALADO: 1,118.00 metros

DIÁMETRO: 6 Y 12 pulgadas
MATERIAL: Polietileno de Alta densidad
PROCESO CONSTRUCTIVO: Cielo Abierto

SIMBOLOGÍA

- Tubería existente
- Tubería instalada
- Cajas
- Cajas terminadas

DRENAJE



META: 2,717.00 metros
INSTALADO: 767.00 metros

DIÁMETRO: 0.30, 0.38 y 0.45 metros
MATERIAL: Polietileno de Alta densidad Corrugado
PROCESO CONSTRUCTIVO: Cielo Abierto y Tubería Polimérica Curada en Sitio

SIMBOLOGÍA

- Tubería existente
- Tubería instalada

RESCATE URBANO CENTRO HISTÓRICO 2020-2021



GOBIERNO DE LA
CIUDAD DE MÉXICO

SECRETARÍA DE
OBRAS Y SERVICIOS

RESCATE URBANO DEL CENTRO HISTÓRICO

INVERSIÓN 2020-2021
270 MDP



ÁREA A INTERVENIR
83,500 M²

Obra	Programado	Real
Eje Central	12.80%	8.30%
Brasil. Perú-Eje 1	5.80%	2.60%
Brasil. Tacuba-Perú	7.50%	3.30%
Zócalo Peatonal	Adjudicado	
Zarco	Obra En Licitación: Fallo Septiembre	
Santa Ma. La Redonda	Obra En Licitación: Fallo Septiembre	





SOS – Alumbrado Público

Semana 36

Tema	Indicador	Periodicidad	Semana 35	Semana 36	Próximo reporte
			31-ago-20	07-sep-20	
Alumbrado Público	Número de luminarias reparadas en vías del PA del CH	Semanal	449	1274	14-sep-20



SOS – Alumbrado Público | Anexo 1

Semana 35

REPORTE DE LUMINARIAS REPARADAS EN CENTRO HISTÓRICO PERÍMETRO A

DIRECCION	ENTRE CALLES	COLONIA	CANTIDAD	MOTIVO	INCIDENCIA
AV. JOSÉ MARÍA PINO SUÁREZ	VENUSTIANO CARRANZA Y REPÚBLICA	CENTRO	21	RECONEXIÓN DE LÍNEAS	LUMINARIAS APAGADAS
AV. JOSÉ MARÍA IZAZAGA	ISABEL LA CATÓLICA Y BOLIVAR	CENTRO	1	CAMBIO DE LÁMPARA	LUMINARIA APAGADA
ALAMEDA CENTRAL	AV. HIDALGO Y AV. JUÁREZ	CENTRO	3	CAMBIO DE BALASTRO Y LAMPARA, RECONEXIÓN DE LÍNEAS, FIJACION DE LUMINARIA	LUMINARIAS APAGADAS
AV. JOSÉ MARÍA IZAZAGA	5 DE FEBRERO E ISABEL LA CATÓLICA	CENTRO	1	RECONEXIÓN DE LINEAS	LUMIANRIA APAGADA
ALAMEDA CENTRAL	AV. HIDALGO Y AV. JUÁREZ	CENTRO	1	SE REALIZA CABLEADO DE POSTE 5MTS	LUMINARIA APAGADA
AV. JOSÉ MARIA PINO SUÁREZ	PLAZA DE LA CONSTITUCIÓN Y VEN	CENTRO	1	FIJACIÓN CORRECTA DE TAPA DE LUMINARIA.	INSTALACIÓN DE TAPA
FRANCISCO I. MADERO	16 DE SEPTIEMBRE Y 5 DE MAYO	CENTRO	398	SE REALIZA RECONEXIÓN EN LÍNEAS	MANTENIMIENTO PREVENTIVO
		TOTAL	449		



SOS – Alumbrado Público | Anexo 1

Semana 36

REPORTE DE LUMINARIAS REPARADAS EN CENTRO HISTÓRICO PERÍMETRO A

DIRECCION	ENTRE CALLES	COLONIA	CANTIDAD	INCIDENCIA	MOTIVO
REPÚBLICA DE ECUADOR	REPÚBLICA DE BRASIL Y REPÚBLICA DE ARGENTINA	CENTRO	7	RECONEXIÓN DE LÍNEAS	LUMINARIAS APAGADAS
AV. JOSÉ MARÍA IZAZAGA	SAN MIGUEL Y JOSÉ MA. PINO SUÁREZ	CENTRO	1	CAMBIO DE LAMPARAY BALASTRO	LUMINARIA APAGADA
AV. JOSÉ MARÍA IZAZAGA	20 DE NOVIEMBRE Y 5 DE FEBRERO	CENTRO	1	CAMBIO DE BALASTRO	LUMINARIA APAGADA
PLAZA DE LA CONSTITUCIÓN	5 DE FEBRERO Y 20 DE NOVIEMBRE	CENTRO	1	RECONEXIÓN DE LÍNEAS	LUMINARIA APAGADA
16 DE SEPTIEMBRE	20 DE NOVIEMBRE Y JOSÉ MARÍA PINO SUAREZ	CENTRO	1	RECONEXIÓN DE LÍNEAS	LUMINARIA APAGADA
AV. JOSÉ MARÍA PINO SUÁREZ	VENUSTIANO CARRANZA Y REPÚBLICA DEL SALVADOR	CENTRO	1	RECONEXIÓN DE LINEAS	LUMINARIA APAGADA
AV. JOSÉ MARÍA IZAZAGA	CORREO MAYOR Y JOSÉ MA. PINO SUAREZ	CENTRO	1	CAMBIO DE SOQUET Y LÁMPARA	LAPAGADA



SOS – Alumbrado Público | Anexo 1

Semana 36

REPORTE DE LUMINARIAS REPARADAS EN CENTRO HISTÓRICO PERÍMETRO A

DIRECCIÓN	ENTRE CALLES	COLONIA	CANTIDAD	MOTIVO	INCIDENCIA
ALAMEDA CENTRAL	AV. HIDALGO Y AV. JUÁREZ	CENTRO	25	SE REALIZA PROGRAMACIÓN DE TIMER	CIRCUITO APAGADO
ALAMEDA CENTRAL	AV. HIDALGO Y AV. JUÁREZ	CENTRO	305	SE PROGRAMA RELOJ CORRECTAMENTE Y SE DESTABA	CIRCUITO APAGADO
ALAMEDA CENTRAL	AV. HIDALGO Y AV. JUÁREZ	CENTRO	3	CAMBIO DE LÁMPARA Y BALASTRO, RECONEXIÓN DE LÍNEAS	LAMPARA APAGADA
EDIFICIO DE MEDIO AMBIENTE	AV 20 DE NOVIEMBRE Y JOSÉ MARÍA PINO SUÁREZ	CENTRO	331	PROGRAMACIÓN DE CONTROLADOR	CAMBIO DE COLOR
EDIFICIO VIRREINAL	20 DE NOVIEMBRE Y 5 DE FEBRERO	CENTRO	268	PROGRAMACIÓN DE CONTROLADOR	CAMBIO DE COLOR EN EDIFICIO
ASAMBLEA LEGISLATIVA	FRANCISCO I. MADERO Y 16 DE SEPTIEMBRE	CENTRO	329	PROGRAMACIÓN DE CONTROLADOR	CAMBIO DE COLOR EN EDIFICIO
		TOTAL	1274		



SOS – Alumbrado Público

Semana 36

OBRAS EJECUTADAS POR LA DGIV 2019			
RED VIAL PRIMARIA	TRAMO	RED VIAL SECUNDARIA	TRAMO
AV. HIDALGO	EJE CENTRAL A CALLE HÉROES	SOLEDAD	CORREO MAYOR A CIRCUNVALACIÓN
EJE CENTRAL LAZARO CARDENAS	FRANCISCO I. MADERO A PLAZA GARIBALDI	EMILIANO ZAPATA	ACADEMIA A MAGRIL
		CALLEJON LECHERAS	
		SANTISIMA	SOLEDAD A REP. DE GUATEMALA
		LEONA VICARIO	REP. DE VENEZUELA A REP. GUATEMALA
		LORETO	SAN ILDEFONSO A JUSTO SIERRA
		VALERIO TRUJANO	AV. HIDALGO A PASEO DE LA REFORMA



GOBIERNO DE LA
CIUDAD DE MÉXICO



CENTRO
HISTÓRICO



MESA DE TRABAJO INTERINSTITUCIONAL
DE INFRAESTRUCTURA Y OBRAS

SOS – Alumbrado Público

Semana 36

OBRAS EJECUTADAS POR LA DGIV 2019			
RED VIAL PRIMARIA	TRAMO	RED VIAL SECUNDARIA	TRAMO
AV. HIDALGO	EJE CENTRAL A CALLE HÉROES	SOLEDAD	CORREO MAYOR A CIRCUNVALACIÓN
EJE CENTRAL LAZARO CARDENAS	FRANCISCO I. MADERO A PLAZA GARIBALDI	EMILIANO ZAPATA	ACADEMIA A MAGRIL
		CALLEJÓN LECHERAS	
		SANTÍSIMA	SOLEDAD A REP. DE GUATEMALA
		LEONA VICARIO	REP. DE VENEZUELA A REP. GUATEMALA
		LORETO	SAN ILDEFONSO A JUSTO SIERRA
		VALERIO TRUJANO	AV. HIDALGO A PASEO DE LA REFORMA
		GALEANA	PEDRO MORENO A MINA
		VIOLETA	PASEO DE LA REFORMA A EJE CENTRAL
		SANTA VERACRUZ	VALERIO TRUJANO A EJE CENTRAL
		2 DE ABRIL	MINA A SANTA VERACRUZ
		PENSADOR MEXICANO	VALERIO TRUJANO A EJE CENTRAL
		3er. CION SAN JUAN DE DIOS	MINA A PENSADOR MEXICANO
		2o. CION SAN JUAN DE DIOS	PENSADOR MEXICANO A STA. VERACRUZ



GOBIERNO DE LA
CIUDAD DE MÉXICO

DGSUyS



MESA DE TRABAJO INTERINSTITUCIONAL
DE INFRAESTRUCTURA Y OBRAS

Tema	Indicador	Periodicidad	Quincenal del 10 al 23 de agosto de 2020	Quincenal del 24 de agosto al 06 de septiembre	Próximo reporte 21 septiembre de 2020
Limpieza	Kilómetros Barridos de guarnición en el perímetro "A" del Centro Histórico	Quincenal	8,618.512 km.	8,618.512 Km.	
Limpieza	Metros cuadrados Barridos de Banquetas en el perímetro "A" del Centro Histórico	Quincenal	16,768,780 m2	16,768,780 m2	
Limpieza	Metros Cuadrados Barridos de Plazas y Corredores en el perímetro "A" del Centro Histórico	Quincenal	8,474,312 m2.	8,474,312 m2	



Tema	Indicador	Periodicidad	Quincenal del 10 al 23 de agosto de 2020	Quincenal del 24 de agosto al 06 de septiembre	Próximo reporte 21 septiembre de 2020
Limpieza	Kilómetros de Barrido Mecánico en el perímetro "A" del Centro Histórico	Quincenal	1,279.040 km	1,279.040 km	
Tiraderos clandestinos	Metros cúbicos de residuos sólidos levantados en tiraderos clandestino en el perímetro "A" del Centro Histórico	Quincenal	2,362 m3	2,366 m3	
Limpieza	Metros cúbicos de basura recolectada (Producto de Barrido) en el perímetro "A" del Centro Histórico	Quincenal	2,514 m3	2,614 m3	
Lavado	Metros cuadrados lavados en plazas, calles, corredores peatonales y semipeatonales en El perímetro "A" del Centro Histórico	Quincenal	904,051m2	857,533 m2	



Tema	Indicador	Periodicidad	Quincenal del 10 al 23 de agosto de 2020	Quincenal del 24 de agosto al 06 de septiembre	Próximo reporte 21 septiembre de 2020
Lavado equipamiento urbano	Metros Cuadrados de Lavado de equipamiento Urbano En el Perímetro "A" del Centro Histórico	Quincenal	33,342 m2	33,761 m2	
Riego de áreas verdes	Metros Cuadrados de Riego en Av. 20 de Noviembre y Espigas de Plaza de la Constitución	Quincenal	26,664 m2	26,664 m2	
Eliminación de grafiti	Metros cuadrados de grafiti eliminado en el Perímetro "A" del Centro Histórico	Quincenal	3,166 m2	3,480 m2	



GOBIERNO DE LA
CIUDAD DE MÉXICO

DGSUyS



MESA DE TRABAJO INTERINSTITUCIONAL
DE INFRAESTRUCTURA Y OBRAS

Tema	Indicador	Periodicidad	Quincenal del 10 al 23 de agosto de 2020	Quincenal del 24 de agosto al 06 de septiembre	Próximo reporte 21 septiembre de 2020
Desratización y Fumigación	Desratización y Fumigación en el Perímetro "A" y "B" del Centro Histórico	Quincenal	Colocación de 1,548 cebos block en 220,889 m2	Colocación de 1,109 cebos block y 1,004 cebos cereal en 256,890 m2	



GOBIERNO DE LA
CIUDAD DE MÉXICO



MESA DE TRABAJO INTERINSTITUCIONAL
DE INFRAESTRUCTURA Y OBRAS

Acciones tomadas por la DGSUyS con el personal que realiza la Limpieza Integral del Centro Histórico en relación al COVID-19

- Se toma la temperatura todos los días en los tres turnos.
- Se les entregó caretas, cubrebocas y guantes a toda la gente para su protección.





GOBIERNO DE LA
CIUDAD DE MÉXICO



MESA DE TRABAJO INTERINSTITUCIONAL
DE INFRAESTRUCTURA Y OBRAS

Acciones tomadas por la DGSUyS con el personal que realiza la Limpieza Integral del Centro Histórico en relación al COVID-19

Se realiza lavado en forma programada en 45 puntos de las plazas, corredores y sitios donde la gente se sienta regularmente, los que se atienden diario son;

- Parque de Bolsillo
- Accesos del Metro Zócalo
- Banqueta de Palacio Nacional
- Banqueta y escaleras de edificio de Gobierno
- Escaleras de la Suprema Corte de Justicia

Las demás bancas y arriates se lavan tres veces por semana

- Se realiza un lavado programado en todas las calles, plazas, corredores peatonales y semipeatonales del Perímetro "A" del Centro Histórico.





Actividades de Limpieza Integral del Centro Histórico por parte de la DGSUyS

SE REALIZO LA ELIMINACIÓN DE GRAFITI EN LAS SIGUENTES VIALIDADES:

VIALIDAD	Cantidad	U.M.
CIRCUITO PLAZA DE LA COSNTITUCIÓN FRENTE DE PALACIO NACIONAL	2,595	m2
ALHÓNDIGA DE SOLEDAD A CORREGIDORA	50	m2
MESONES DE AV. JOSÉ MARÍA PINO SUÁREZ A EJE CENTRAL LÁZAREO CÁRDENAS	270	m2
VIZCAINAS ESQUINA EJE CENTRAL LÁZARO CÁRDENAS	67	m2
REGINA DE SIMÓN BOLÍVAR A AV. JOSÉ MARÍA PINO SUÁREZ	30	m2
TACUBA DE MONTE DE PIEDAD A EJE CENTRAL LÁZARO CÁRDENAS	15	m2
MADERO ESQUINA ISABEL LA CATÓLICA	2	m2
REPÚBLICA DE URUGUAY DE AV. JOSÉ MARÍA PINO SUÁREZ A EJE CENTRAL LÁZARO CÁRDENAS	11	m2
AV. JUÁREZ FRENTE AL HEMICICLO A JUÁREZ	80	m2
ISABEL LA CATÓLICA DE AV. JOSÉ MARÍA IZAZAGA A BELISARIO DOMÍNGUEZ	360	m2
TOTAL	3,480	m2

Actividades de Limpieza Integral del Centro Histórico por parte de la DGSUyS

ELIMINACIÓN DE 3,480 M2 DE GRAFITI VANDALICO (INCLUYE PINTAS DE PROTESTA)





GOBIERNO DE LA
CIUDAD DE MÉXICO



MESA DE TRABAJO INTERINSTITUCIONAL
DE INFRAESTRUCTURA Y OBRAS

Actividades de Limpieza Integral del Centro Histórico por parte de la DGSUyS





GOBIERNO DE LA
CIUDAD DE MÉXICO



MESA DE TRABAJO INTERINSTITUCIONAL
DE INFRAESTRUCTURA Y OBRAS

DGSUyS | Atención Fauna Nociva

SE REALIZO LA DESRATIZACIÓN POR MEDIO DE COLOCACIÓN DE 1,109 CEBOS BLOCK Y 1,004 CEBOS CEREAL EN UNA SUPERFICIE DE 256,890 M2, DE PLAZAS, CORREDORES Y VIALIDADES DEL CENTRO HISTÓRICO DEL PERIMETRO "A" Y "B"





GOBIERNO DE LA
CIUDAD DE MÉXICO



MESA DE TRABAJO INTERINSTITUCIONAL
DE INFRAESTRUCTURA Y OBRAS

DGSUyS | Atención Fauna Nociva





DGSUyS | Atención Fauna Nociva

SE REALIZO LA DESRATIZACIÓN EN LOS SIGUIENTES SITIOS

Lugar	Cuadrantes	Ubicación	Actividad
Vialidad Eje 1 Oriente Anillo de Circunvalación	B	Eje 1 Norte a San Pablo Col. Morelos, Venustiano Carranza	Desratización 82 cebos block 3,800 m2
Plaza de la Soledad	B	Limón, San Simón y Cuadrante de la Soledad, Col. Merced Balbuena, Venustiano Carranza.	Desratización 65 cebos block 560 m2
Mercado de la Merced	B	Fray Servando Teresa de Mier, Eje 1 Ote. Circunvalación, General Anaya y San Ciprian, Merced Balbuena, Venustiano Carranza.	Desratización 66 cebos block 8,200 m2
Vialidad San Ciprian	B	De General Anaya a Fray Servando Teresa de Mier Col Merced Balbuena, Venustiano Carranza.	Desratización 30 cebos block 1,200 m2
Exterior del Mercado Candelaria	B	Corregidora, Congreso de la Unión, San Ciprian y General Anaya , Col. Merced Balbuena Venustiano Carranza	Desratización 28 cebos block 1,140 m2
Vialidad General Anaya	B	De Eje 1 Oriente a San Ciprian col. Merced Balbuena, Alcaldía Venustiano Carranza	Desratización 34 cebos block 1,140 m2
Plaza San Fernando	B	Eje 1 Poniente Guerrero, San Fernando, Puente de Alvarado col. Guerrero, Cuauhtémoc	Desratización 21 cebos block en 2,500 m2
Vialidad Puente de Alvarado	B	De Av. Paseo de la Reforma a callejón Sombrereros col. Centro Cuauhtémoc	Desratización 14 cebos block en 750 m2
Vialidad Eje 1 Poniente Rosales	B	De Puente de Alvarado a Av. Paseo de la Reforma col. Centro Cuauhtémoc	Desratización 15 cebos block en 900 m2
Vialidad Balderas	B	De Av. Paseo de la Reforma a Av. Juárez Col. Centro Cuauhtémoc	Desratización 18 cebos block en 1,200 m2



DGSUyS | Atención Fauna Nociva

SE REALIZO LA DESRATIZACIÓN EN LOS SIGUIENTES SITIOS

Lugar	Cuadrantes	Ubicación	Actividad
Plaza de la Santa Veracruz	A	Av. Hidalgo, Santa Veracruz Col. Centro Cuauhtémoc	Desratización 22 cebos block 300 m2
Plaza de la Solidaridad	A	Av. Juárez esquina Balderas Col. Centro Cuauhtémoc	Desratización 21 cebos block 860 m2
Alameda Central	A	Av. Juárez, Av. Hidalgo, Dr. Mora, Ángela Peralta Col. Centro Cuauhtémoc	Desratización 12 cebos block 33,000 m2
Vialidad San Pablo	A	Eje 1 Oriente a Av. José María Pino Suárez	Desratización 20 cebos block 2,100 m2
Vialidad Av. José María Izazaga	A	Isabel la Católica a Simón Bolívar, col. Centro Cuauhtémoc	Desratización 15 cebos block 350 m2
Vialidad Eje Central Lázaro Cárdenas	A	Callejón de la Esperanza a Venustiano Carranza, col. Centro Cuauhtémoc	Desratización 10 cebos block 800 m2
Vialidad Eje 1 Norte Mosqueta	A	Eje 1 Poniente Guerrero a Av. Paseo de la Reforma, lado sur norte, col. Guerrero Cuauhtémoc	Desratización 18 cebos block 1,800 m2
Vialidad Eje Central Lázaro Cárdenas	B	Venustiano Carranza a Madero , col. Centro Cuauhtémoc	Desratización 40 cebos block 850 m2
Mercado de la Merced	B	Fray Servando Teresa de Mier, Eje 1 Ote. Circunvalación, General Anaya y San Ciprian, Merced Balbuena, Venustiano Carranza.	Desratización 50 cebos block 8,000 m2
Plaza Teatro Blanquita	B	Eje Central Lázaro Cárdenas, Pensador Mexicano y Mina, COL. Centro Cuauhtémoc	Desratización 13 cebos block 800 m2



DGSUyS | Atención Fauna Nociva

SE REALIZO LA DESRATIZACIÓN EN LOS SIGUIENTES SITIOS

Lugar	Cuadrantes	Ubicación	Actividad
Jardín de los periodistas Ilustres	B	Congreso de la Unión, Fray Servando Teresa de Mier, Cucurpe y Prolongación Lucas Alamán, col. Merced Balbuena, Venustiano Carranza	Desratización 18 cebos block en 22,000 m2
Vialidad Congreso de la Unión	B	Emiliano Zapata a metro Morelos de Oriente a Poniente col. Morelos, Venustiano Carranza	Desratización 120 cebos block en 2,200 m2
Jardín de la Convención de Aguascalientes	B	Ingeniero Eduardo Molina, Lecumberri, Ferrocarril Interoceánico y Eje 1 Norte col. Morelos Venustiano Carranza	Desratización 12 cebos block en 13,000 m2
Vialidad Av. Morelos	B	Congreso de la Unión a calzada de la Viga, col. Jamaica, Venustiano Carranza	Desratización 40 cebos block en 1,100 m2
Vialidad Congreso de la Unión	B	De Av. Morelos a prolongación Roa Bárcenas, col. Sevilla, Venustiano Carranza	Desratización 20 cebos block en 760 m2
Vialidad Congreso de la Unión	B	De Prolongación Roa Bárcenas a Av. Del Taller col. Aarón Sáenz, Venustiano Carranza	Desratización 6 cebos block en 1,120 m2
Vialidad Congreso de la Unión	B	De Av. Del taller a Lorenzo Boturini, col. Lorenzo Boturini, Venustiano Carranza	Desratización 15 cebos block en 1,200 m2
Vialidad Congreso de la Unión	B	De Lorenzo Boturini a Fray Servando , col. El parque, Venustiano Carranza	Desratización 31 cebos block en 2,280 m2
Vialidad Fray Servando Teresa de Mier	B	De Congreso de la Unión a calzada la Viga, col. Merced Balbuena , Venustiano Carranza	Desratización 12 cebos block en 1,100 m2



DGSUyS | Atención Fauna Nociva

SE REALIZO LA DESRATIZACIÓN EN LOS SIGUIENTES SITIOS

Lugar	Cuadrantes	Ubicación	Actividad
Vialidad Congreso de la Unión	B	Pabellón calle aluminio col. Felipe Ángeles Venustiano Carranza	Desratización 18 cebos block en 760 m2
Mercado del Rastro	B	Ing. Eduardo Molina Aluminio, Sorpresa y Estaño, Exterior del Mercado el Rastro col. Felipe Ángeles	Desratización 28 cebos block en 2,150 m2
Vialidad Canal del Norte	B	De Bonanza a Eje 2 Oriente Congreso de la Unión, Col. Ampliación Michoacana Venustiano Carranza	Desratización 40 cebos block en 350 m2
Vialidad Av. Del Trabajo	B	De Panaderos a Mecánicos Col. Morelos Venustiano Carranza	Desratización 35 cebos block en 380 m2
Vialidad Congreso de la Unión	B	De Plomeros a Eje 2 Oriente (Canal del Norte) col. Michoacana Venustiano Carranza	Desratización 16 cebos block en 1,750 m2
Vialidad Congreso de la Unión Camellón	B	De Aluminio a Estaño, col. Felipe Ángeles Venustiano Carranza	Desratización 24 cebos block en 380 m2
Vialidad Congreso de la Unión	B	Esquina Jardineros (Tiradero Clandestino), col. Morelos Venustiano Carranza	Desratización 10 cebos block en 100 m2
Vialidad Congreso de la Unión	B	Esquina Hortelanos (Tiradero Clandestino) Col. Morelos Venustiano Carranza	Desratización 15 cebos block en 100 m2
Vialidad Congreso de la Unión	B	De Herreros a Hortelanos (Tiradero Clandestino) col. Morelos Venustiano Carranza	Desratización 21 cebos block en 100 m2



DGSUyS | Atención Fauna Nociva

SE REALIZO LA DESRATIZACIÓN EN LOS SIGUIENTES SITIOS

Lugar	Cuadrantes	Ubicación	Actividad
Vialidad Eje 2 Norte	B	Esquina Eje Central Lázaro Cárdenas, lado norte Col. Peralvillo Cuauhtémoc	Desratización 24 cebos block 350 m2
Vialidad Eje 1 Oriente	B	Esquina Constancia Tiradero clandestino No. 62, col. Morelos Cuauhtémoc	Desratización 10 cebos block 100 m2
Vialidad Eje 1 Oriente	B	Esquina Caridad Col. Morelos Cuauhtémoc	Desratización 14 cebos cereal 250 m2
Vialidad Eje 1 Oriente	B	Manuel Doblado Tiradero clandestino No. 64 col. Morelos Alcaldía Cuauhtémoc	Desratización 22 cebos cereal 100 m2
Vialidad Av. 20 de Noviembre-Pino Suárez	A	Av. 5 de Mayo, 16 de Septiembre (Plaza de la Constitución), col. Centro Cuauhtémoc	Desratización 12 cebos cereal 46,800 m2
Plaza San Miguel	A	San Miguel, Pino Suárez, San Jerónimo, col. Centro Cuauhtémoc	Desratización 15 cebos cereal 2,200 m2
Jardín de la Convención de Aguascalientes	B	Ingeniero Eduardo Molina, Lecumberri, Ferrocarril Interoceánico y Eje 1 Norte col. Morelos Venustiano Carranza	Desratización 10 cebos cereal en 13,000 m2
Vialidad San Pablo	A	Eje 1 Oriente a Av. José María Pino Suárez, col. Centro Cuauhtémoc	Desratización 82 cebos cereal en 2100 m2
Plaza de la Soledad	B	Limón, San Simón y Cuadrante de la Soledad, Col. Merced Balbuena, Venustiano Carranza.	Desratización 52 cebos cereal 560 m2
Vialidad General Anaya	B	De Eje 1 Oriente a San Ciprian col. Merced Balbuena, Alcaldía Venustiano Carranza	Desratización 38 cebos cereal 1,200 m2



DGSUyS | Atención Fauna Nociva

SE REALIZO LA DESRATIZACIÓN EN LOS SIGUIENTES SITIOS

Lugar	Cuadrantes	Ubicación	Actividad
Vialidad San Ciprian	B	De General Anaya a Fray Servando Teresa de Mier Col Merced Balbuena, Venustiano Carranza.	Desratización 25 cebos cereal 1,200 m2
Exterior del Mercado Candelaria	B	Corregidora, Congreso de la Unión, San Ciprian y General Anaya , Col. Merced Balbuena Venustiano Carranza	Desratización 28 cebos cereal 1,140 m2
Mercado de la Merced	B	Fray Servando Teresa de Mier, Eje 1 Ote. Circunvalación, General Anaya y San Ciprian, Merced Balbuena, Venustiano Carranza.	Desratización 66 cebos cereal 8,000 m2
Vialidad Eje 1 Oriente Anillo de Circunvalación	B	Eje 1 Norte a República de Guatemala, Col. Centro Cuauhtémoc	Desratización 27 cebos cereal en 1,600 m2
Vialidad Eje 1 Oriente Anillo de Circunvalación	A	República de Guatemala a San Pablo, Col. Centro Cuauhtémoc	Desratización 80 cebos cereal en 2,200 m2
Plaza de la Santísima	A	República de Guatemala, la Santísima y Loreto col. Centro Cuauhtémoc	Desratización 5 cebos cereal en 900 m2
Mercado San Lucas	B	Escuela Médico Militar Callejón del Hormiguero, Callejón San Miguel, Col. Centro, Cuauhtémoc	Desratización 20 cebos cereal en 1,800 m2
Predio	A	Regina 60 entre 5 de Febrero e Isabel la Católica col. Centro Cuauhtémoc	Desratización 25 cebos cereal en 280 m2
Plaza Santo Domingo	A	5 de Febrero, República de Cuba y Belisario Domínguez col. Centro, Cuauhtémoc	Desratización 8 cebos cereal en 400 m2
Parque Área Verde	B	Balderas, Tolsa y Enrico Martinez col. Centro Cuauhtémoc	Desratización 10 cebos cereal en 800 m2



DGSUyS | Atención Fauna Nociva

SE REALIZO LA DESRATIZACIÓN EN LOS SIGUIENTES SITIOS

Lugar	Cuadrantes	Ubicación	Actividad
Vialidad Av. Morelos	B	Congreso de la Unión a calzada de la Viga, col. Jamaica, Venustiano Carranza	Desratización 41 cebos cereal en 1,100 m2
Vialidad Fray Servando Teresa de Mier	B	De Congreso de la Unión a calzada la Viga, col. Merced Balbuena , Venustiano Carranza	Desratización 15 cebos cereal en 1,100 m2
Vialidad Congreso de la Unión	B	De Av. Morelos a prolongación Roa Bárcenas, col. Sevilla, Venustiano Carranza	Desratización 18 cebos cereal en 760 m2
Vialidad Congreso de la Unión	B	De Prolongación Roa Bárcenas a Av. Del Taller col. Aarón Sáenz, Venustiano Carranza	Desratización 10 cebos cereal en 1,120 m2
Vialidad Congreso de la Unión	B	De Av. Del taller a Lorenzo Boturini, col. Lorenzo Boturini, Venustiano Carranza	Desratización 21 cebos cereal en 1,200 m2
Vialidad Congreso de la Unión	B	De Lorenzo Boturini a Fray Servando , col. El parque, Venustiano Carranza	Desratización 15 cebos cereal en 2,280 m2
Jardín de los periodistas Ilustres	B	Congreso de la Unión, Fray Servando Teresa de Mier, Cucurpe y Prolongación Lucas Alamán, col. Merced Balbuena, Venustiano Carranza	Desratización 19 cebos cereal en 22,000 m2
Vialidad Congreso de la Unión	B	Emiliano Zapata a metro Morelos de Oriente a Poniente col. Morelos, Venustiano Carranza	Desratización 110 cebos cereal en 2,200 m2
Jardín de la Convención de Aguascalientes	B	Ingeniero Eduardo Molina, Lecumberri, Ferrocarril Interoceánico y Eje 1 Norte col. Morelos Venustiano Carranza	Desratización 8 cebos cereal en 13,000 m2



DGSUyS | Atención Fauna Nociva

SE REALIZO LA DESRATIZACIÓN EN LOS SIGUIENTES SITIOS

Lugar	Cuadrantes	Ubicación	Actividad
Vialidad Congreso de la Unión	B	De Herreros a Hortelanos (Tiradero Clandestino) col. Morelos Venustiano Carranza	Desratización 18 cebos cereal en 100 m ²
Vialidad Congreso de la Unión	B	Esquina Hortelanos (Tiradero Clandestino) Col. Morelos Venustiano Carranza	Desratización 12 cebos cereal en 100 m ²
Vialidad Congreso de la Unión	B	Esquina Jardineros (Tiradero Clandestino), col. Morelos Venustiano Carranza	Desratización 10 cebos cereal en 100 m ²
Vialidad Congreso de la Unión	B	De Plomeros a Eje 2 Oriente (Canal del Norte) col. Michoacana Venustiano Carranza	Desratización 20 cebos cereal en 1,750 m ²
Canal del Norte	B	De Bonanza a Eje 2 Oriente Congreso de la Unión, Col. Ampliación Michoacana Venustiano Carranza	Desratización 41 cebos cereal en 350 m ²
Vialidad Congreso de la Unión Camellón	B	De Aluminio a Estaño, col. Felipe Ángeles Venustiano Carranza	Desratización 30 cebos cereal en 380 m ²
Vialidad Aluminio	B	De Congreso de la Unión a Pabellón col. Felipe Ángeles Venustiano Carranza	Desratización 21 cebos cereal en 760 m ²
Mercado del Rastro	B	Ing. Eduardo Molina Aluminio, Sorpresa y Estaño, Exterior del Mercado el Rastro col. Felipe Ángeles	Desratización 24 cebos cereal en 2,150 m ²
Vialidad Av. Del Trabajo	B	De Panaderos a Mecánicos Col. Morelos Venustiano Carranza	Desratización 32 cebos cereal en 380 m ²
Eje 1 Oriente	B	De Eje 1 Norte a Fray Servando Teresa de Mier, col. Merced Balbuena, Venustiano Carranza	Fumigación para insectos




GOBIERNO DE LA
CIUDAD DE MÉXICO



MESA DE TRABAJO INTERINSTITUCIONAL
DE INFRAESTRUCTURA Y OBRAS

Actividades de Limpieza Integral del Centro Histórico por parte de la DGSUyS

LAVADO





GOBIERNO DE LA
CIUDAD DE MÉXICO



MESA DE TRABAJO INTERINSTITUCIONAL
DE INFRAESTRUCTURA Y OBRAS

Actividades de Limpieza Integral del Centro Histórico por parte de la DGSUyS

BARRIDO MANUAL





GOBIERNO DE LA
CIUDAD DE MÉXICO



MESA DE TRABAJO INTERINSTITUCIONAL
DE INFRAESTRUCTURA Y OBRAS

Actividades con el personal que realiza la Limpieza Integral del Centro Histórico por parte de la DGSUyS

RECOLECCIÓN DE RESIDUOS SÓLIDOS






GOBIERNO DE LA
CIUDAD DE MÉXICO



MESA DE TRABAJO INTERINSTITUCIONAL
DE INFRAESTRUCTURA Y OBRAS

Actividades con el personal que realiza la Limpieza Integral del Centro Histórico por parte de la DGSUyS

RECOLECCIÓN DE TIRADEROS CLANDESTINOS





GOBIERNO DE LA
CIUDAD DE MÉXICO



MESA DE TRABAJO INTERINSTITUCIONAL
DE INFRAESTRUCTURA Y OBRAS

Actividades con el personal que realiza la Limpieza Integral del Centro Histórico por parte de la DGSUyS

LAVADO DE PAPELERAS




STC-METRO



Tema	Indicador	Quincena Al 07/09	Observaciones	Próximo reporte
Infraestructura	Número de escaleras electromecánicas con falla o algún problema (línea base: 75 escaleras en 29 estaciones)	6 escaleras detenidas	71 equipos están funcionando (tres equipos se habilitaron)	21 de Septiembre
Infraestructura	Número de elevadores en reparación (línea base: 19 elevadores en 29 estaciones)	1 elevadores detenidos	18 equipos están funcionando	21 de Septiembre

AVANCE DE OBRA DE GALERÍAS

GALERÍAS	CAJAS	LONGITUD
GALERÍA 1 (Revillagigedo) Avance 36.01 %	Caja 1 (89 %)	230.00 m N. Tubos: 92
	Caja 2 (79.73 %)	
GALERÍA 2 (Márquez Sterling) Avance 99 %	Caja 3 (84.50 %)	311.45 m N. Tubos: 132 Hincados 132
	Caja 4 (100%)	
CONEXIÓN CON GALERÍA BUEN TONO	Caja Avance 59 %	



- Proyecto ejecutivo 100 %
- Levantamiento Notariados 100 %

07/09/2020

Avance General 89.15 %

CFE

Tema	Indicador	Periodicidad	Quincena del 24 de agosto al 07 de septiembre	Próximo reporte
	Número de siniestros de robo registrados de elementos de infraestructura	Quincenal	0	
	Número de bóvedas atendidas con acciones de desagüe	Quincenal	35	
Mantenimiento a infraestructura	Número de atenciones a fallas en el suministro de energía eléctrica	Quincenal	4	21 de septiembre
	Número de tapas de registros y/o bóvedas reparadas	Quincenal	0	
	Número de obras de mantenimiento que impliquen rompimiento en vía pública	Quincenal	1	



CFE

Anexo 3. Detalle de ubicaciones

Número de atenciones a fallas en el suministro de energía eléctrica

DIRECCION	ENTRE CALLES		NO. EXT O REFERENCIA	COLONIA	CANTIDAD	DESCRIPCIÓN
ALLENDE	HONDURAS		SIN DATO	COL.CENTRO	1	Se realiza reparación de emergencia de transformador
ARGENTINA	APARTADO	BOLIVIA	SIN DATO	COL.CENTRO	1	Se realiza reparación de emergencia
CIRCUNVALACION	CORREGIDORA	MANZANARES	SIN DATO	COL.CENTRO	1	Se realiza reparación de emergencia
SOLEDA	SANTISIMA	LECHERAS	SIN DATO	COL. CENTRO	1	Se realiza reparación de <u>emergencia</u>
TOTAL					4	



GOBIERNO DE LA
CIUDAD DE MÉXICO



CENTRO
HISTÓRICO



MESA DE TRABAJO INTERINSTITUCIONAL
DE INFRAESTRUCTURA Y OBRAS

CFE

Anexo 5. Detalle de ubicaciones

Número de obras de mantenimiento que impliquen rompimiento en vía pública

DIRECCION	ENTRE CALLES	NO. EXT O REFERENCIA	COLONIA	CANTIDAD	DESCRIPCIÓN	
SOLEDAD	SANTISIMA	LECHERAS	SIN DATO	COL.CENTRO	1	Se realiza reparación de emergencia de transformador

INAH

Tema	Indicador	Quincena al 06/09	Observaciones	Próximo reporte
Obras	Número de trámites de solicitud de autorización de obra en inmuebles	8		21 de septiembre
Obras	Número de autorizaciones de obras emitidas en inmuebles	10		

Solicitud de autorización

Fecha de ingreso	Ubicación	N°	Alcaldía	Tipo de obra	Dictamen
07/08/2020	EJE 1 PONIENTE BUCARELI	144	CENTRO HISTÓRICO	CAPACIDAD DE 24 AUTOS. PLANTA BAJA QUE CONSERVA DOS PRIMERAS CRUJÍAS	ATENDIDO
13/08/2020	MINA	52	CENTRO HISTÓRICO	ADECUACIÓN DE ESPACIO COMERCIAL PINTURA	APROBADO
17/08/2020	LAZARO CARDENAS "Parroquia de Santiago Tlatelolco"	2	CUAUHTEMOC	PROYECTO INTEGRAL PARA RECONSTRUCCIÓN DEL TEMPLO	
18/08/2020	JOSE MARIA IZAZAGA	161	CENTRO HISTÓRICO	MANTENIMIENTO INTERIOR SIN AFECTACIÓN	ATENDIDO
24/08/2020	PLAZA DE LA REFORMA "Lotería Nacional"	1	CENTRO HISTÓRICO	REPARACIÓN DE MURO DE MAMPOSTERÍA UBICADO EN LA TERRAZA DEL PISO 15. CARA FRONTAL 2 RESANE	APROBADO
25/08/2020	JOSE ANTONIO TORRES	745	CUAUHTEMOC	SUSTITUCIÓN DE APLANADO, PINTURA, PISOS CERÁMICOS...	
26/08/2029	DR JIMENEZ "ESCUELA DE PARTICIPACION SOCIAL 1"	79	CUAUHTEMOC	SUSTITUCIÓN DE APLANADOS, PINTURA, PISOS CERÁMICOS	APROBADO
01/09/2020	LEANDRO VALLE ESQ BELISARIO DOMÍNGUEZ "Capilla de la Expiración"	S/N	CENTRO HISTÓRICO	CONSOLIDACIÓN ESTRUCTURAL DE MUROS EN LOS ANEXOS	

INAH

Autorizaciones

- **AUT. 185/20** República de Perú 95 Trabajos de restauración
- **AUT. 186/20** Bucareli 35 Construcción de edificio de uso habitacional
- **AUT. 187/20** Manuel Márquez Sterling 34 BIS Rehabilitación
- **AUT. 188/20** Galeana 37 Restauración y rehabilitación de inmueble habitacional
- **AUT. 189/20** Bucareli 144 Restauración
- **AUT. 192/20** José María Izazaga 161 Trabajos de mantenimiento
- **AUT. 193/20** Mina 52 Mantenimiento en local comercial
- **AUT. 194/20** Varias calles Instalación de señalética Fideicomiso
- **AUT. 195/20** Paseo de la Reforma 159 Trabajos de demolición
- **AUT. 196/20** Plaza de la Reforma 1 Reparación de muro



Actividad Institucional para el Fomento y Mejoramiento de los Mercados Públicos de la Ciudad de México. 2020.

Estatus al 08 de septiembre 2020

No.	Alcaldía	Mercado	Aportación	Importe	Importe contratado	Economía	Observaciones
1	Cuauhtémoc	La Merced Mixcalco	SEDECO	\$9,024,764.59	\$16,565,901.92	\$975,235.41	Por parte de la Alcaldía, informaron que en relación al Convenio de Colaboración para participar en la ejecución de AI, una vez concluido el proceso de licitación de los seis proyectos a ejecutar por esa Alcaldía, se presentaron economías en los importes asignados, tal y como lo hace saber la Dirección General de Obra y Desarrollo Urbano (oficio: AAC/050/2020 recibido el 25/Ago/20)
			ALCALDÍA	\$7,541,137.33		\$814,911.47	
2		Tepito Ropa y Telas (Granaditas)	SEDECO	\$8,050,740.64	\$13,417,900.94	\$1,598,182.16	
			ALCALDÍA	\$5,367,160.30		\$1,065,454.75	
3		Lagunilla Zona	SEDECO	\$4,999,088.39	\$10,594,264.97	\$911.61	
			ALCALDÍA	\$5,595,176.58		\$1,020.31	
4		San Joaquín Zona (Peralvillo)	SEDECO	\$4,999,823.34	\$9,327,396.03	\$176.66	
			ALCALDÍA	\$4,327,572.69		\$152.91	
5		Lagunilla San Camilito	SEDECO	\$949,012.34	\$1,581,687.24	\$289,424.86	
			ALCALDÍA	\$632,674.90		\$192,949.90	
Total				\$51,487,151.10	\$51,487,151.10	\$4,938,420.04	

Indicador	Línea base	Periodicidad	Semana del 25/08 al 08/09	Próximo reporte
No. cámaras con falla o intermitencia			10 cámaras	
Número de cámaras habilitadas del Programa Mi C911e	Línea base (266 cámaras en 133 sitios)	Quincenal	184 cámaras en 92 sitios.	22 de Septiembre
Renovación de equipo tecnológico 2da etapa	Línea base(480 cámaras en 96 sitios)		440 cámaras en 88 sitios	
Número de obras de mantenimiento y/o reparación de atención a la infraestructura			01 cámara en 01 sitio	

*NOTA: Los datos proporcionados son extraídos de los **Reportes de mesa de ayuda de C5***

PROYECTO RENOVACIÓN TECNOLÓGICA 2DA ETAPA

500 SITIOS A RENOVAR, EN LA CDMX DISTRIBUIDOS COMO SE MUESTRA

ALCALDÍA	TERMINADO	EN PROCESO	Total general
AZCAPOTZALCO	1		1
BENITO JUAREZ	9		9
COYOACAN	17		17
CUAUHTEMOC	230	10	240
GUSTAVO A. MADERO	110	1	111
IZTACALCO	12	1	13
IZTAPALAPA	22		22
MILPA ALTA	4	1	5
TLAHUAC	20	1	21
TLALPAN	10	1	11
VENUSTIANO CARRANZA	33	1	34
XOCHIMILCO	16		16
Total general	484	16	500



PERÍMETRO A Y B CENTRO HISTÓRICO

De los cuales 96 sitios que representan 480 cámaras se ubican dentro de los perímetros A y B

Al día de hoy llevamos 88 sitios terminados que representan 440 cámaras.

SSC-TRÁNSITO (SEMÁFOROS Y CÁMARAS)

Tema	Unidad de medida	Periodicidad	25/08 al 07/09	Próximo reporte
Semáforos	Número de semáforos con mantenimiento preventivo	Quincenal	0	22 de septiembre
	Número de semáforos con mantenimiento correctivo		97	
Cámaras	Número de cámaras con mantenimiento preventivo		0	
	Número de cámaras con mantenimiento correctivo		0	



SSC-SCT-DSOT

Mantenimiento: Mantenimiento de la Red Semafórica y Cámaras de Tránsito del Centro Histórico.

Descripción: son todas las acciones que tienen como objetivo preservar la infraestructura con la se cuenta o restaurarla a un estado en el cual pueda llevar a cabo alguna función designado, requiriendo la necesidad de rehabilitar o sustituir el equipo para poder continuar haciendo uso de él. evitando demoras en tiempo de recorrido así como daños materiales y humanos.

INFRAESTRUCTURA SEMAFÓRICA	
INTERSECCIONES	
SISTEMA	
CENTRALIZADO	149
SISTEMA AISLADO	13
INFRAESTRUCTURA DE RED DE CÁMARAS DE TRANSITO	
	10

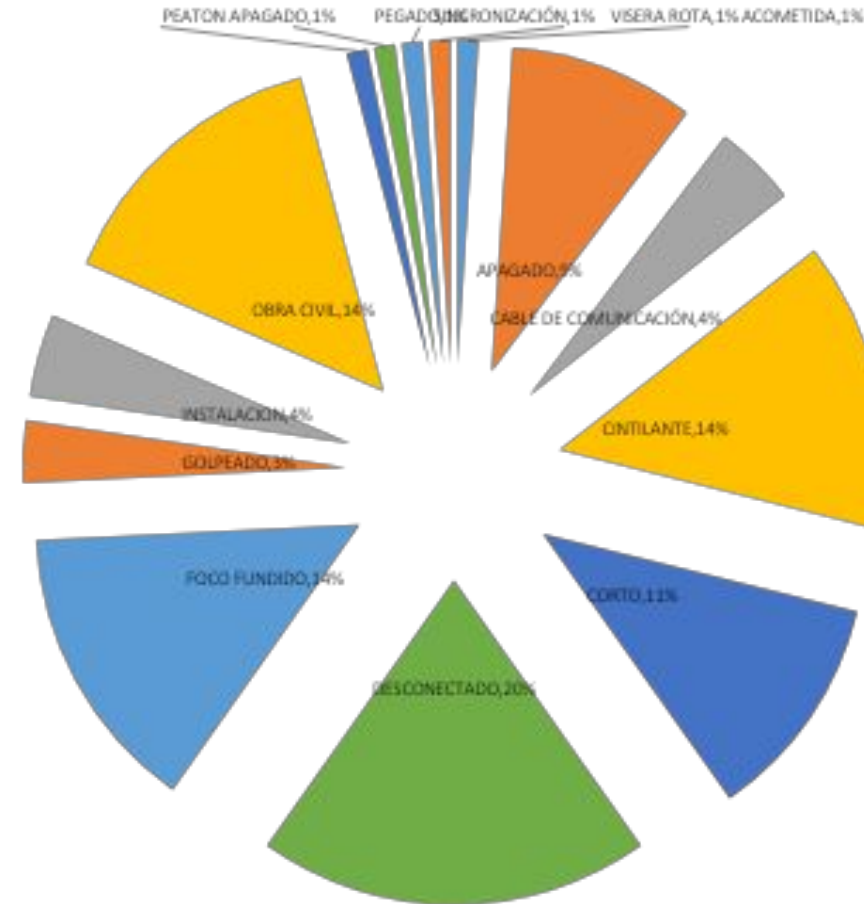


CORRECTIVO

SSC-SCT-DSOT

CORRECTIVO

ACOMETIDA	1
APAGADO	9
CABLE DE COMUNICACIÓN	4
CINTILANTE	14
CORTO	11
DESCONECTADO	19
FOCO FUNDIDO	14
GOLPEADO	3
INSTALACION	4
OBRA CIVIL	14
PEATON APAGADO	1
PEGADO	1
SINCRONIZACIÓN	1
VISERA ROTA	1
TOTAL GENERAL	97





UNIVERSIDAD DEL
CENTRO
HISTÓRICO



MESA DE TRABAJO INTERINSTITUCIONAL
DE INFRAESTRUCTURA Y OBRAS

Reportes

Turnos e incidencias urbanas

Asuntos generales

Acuerdos

Asistencia

Corte de Transmisión

CIUDAD INNOVADORA
Y DE DERECHOS

“2020, año de Leona Vicario, Benemérita Madre de la Patria”

Matriz de seguimiento a turnos





DEPENDENCIA	ESTATUS		
Dependencia	Atendido	Proceso	Total general
ACH	7		7
Al. Cuauhtémoc	9		9
C5	9		9
CFE	74		74
Metro	1		1
SACMEX	71	1	72
SEDEMA	1	4	5
SOS-AP	36		36
SOS-DGOIV	14	4	18
SOS-DGSUS	4		4
TELMEX	1	1	2
Tránsito	6		6
Total general	233	10	243



TURNOS ATENDIDOS

Del 25 de agosto al 07 de septiembre



VIPPSC	SOLICITUD	ATIENDE	ESTATUS	EVIDENCIA
VIPPSC 6. Antigua Merced-Mixcalco	Falla en caja de luz en Corregidora No.87	CFE	Atendido	
VIPPSC 1. Santa María la Redonda	Falla en el suministro de energía eléctrica en Galeana No. 33 y 37	CFE	Atendido	
VIPPSC 1. Santa María la Redonda	Falla en el suministro de energía eléctrica y registro con humo en Riva Palacio, entre Pedro Moreno y Violeta	CFE	Atendido	
VIPPSC 1. Santa María la Redonda	Falla en el alumbrado público, poste da choques electricos en Mina 13 y 17	SOS-DGOIV	Atendido	
VIPPSC 1. Santa María la Redonda	Falla en el alumbrado público en Galeana y Violeta	SOS-DGOIV	Atendido	
VIPPSC 3. Santo Domingo	Desazolve de coladera en Palma entre Tacuba y Donceles	SACMEX	Atendido	
VIPPSC 1. Santa María la Redonda	Falla en el suministro de energía eléctrica en Santa Veracruz No. 44	CFE	Atendido	



TURNOS ATENDIDOS

Del 25 de agosto al 07 de septiembre



VIPPSC	SOLICITUD	ATIENDE	ESTATUS	EVIDENCIA
VIPPSC 8. San Pablo	Falla en el suministro de energía eléctrica en Topacio entre Fray Servando y San Pablo	Al. Cuauhtémoc	Atendido	
VIPPSC 6. Antigua Merced-Mixcalco	Falla en el alumbrado público en Emiliano Zapata y Moneda	SOS-AP	Atendido	
VIPPSC 2. Callejón del 57-Plaza de la Concepción	Revisión de falla de fases en Plaza Montero que afectan el alumbrado público	CFE	Atendido	



TURNOS EN PROCESO



CLAVE	FECHA DE REPORTE	VIPPSC	SOLICITUD	ATIENDE	ESTATUS
TCH-103	18/09/2019		Realice revisión de áreas verdes y jardineras en las unidades habitacionales y evalúe si se puedan incluir en la estrategia del Reto Verde	SEDEMA	Proceso
TCH-122	29/10/2019		Reforestación en la calle de Victoria.	SEDEMA	Proceso
TCH-123	29/10/2019	VIPPSC 2. Callejón del 57-Plaza de la Concepción	Retire árboles secos en la calle de República de Cuba en el tramo de República de Brasil a Eje Central Lázaro Cárdenas, particularmente el ubicado frente a la Antigua Escuela de Economía, Cuba 92.	SEDEMA	Proceso
TCH-188	18/04/2020	VIPPSC 1. Santa María la Redonda	Se solicita realizar arenero en el último registro frente al inmueble de Mina No.17 por taponamiento en drenaje	SOS-DGOIV	Proceso
TCH-209	24/04/2020	VIPPSC 1. Santa María la Redonda	Demolición de banquetas para liberar registro clausurado en Santa Veracruz 31	SOS-DGOIV	Proceso
TCH-215	03/05/2020	VIPPSC 6. Antigua Merced-Mixcalco	Repavimentación sobre arroyo vehicular en Soledad 24, por obstrucción de coladera con concreto	SOS-DGOIV	Proceso
TCH-245	21/05/2020	VIPPSC 1. Santa María la Redonda	Limpieza de ductos de Telmex obstruidos con cascajo derivado de la obra en la calle de Mina	SOS-DGOIV	Proceso
TCH-351	08/08/2020	VIPPSC 7. Vizcaínas-Corredor Cultural Regina	Revisión de árbol seco en Bolívar No.66 frente a tienda Mitzu	SEDEMA	Proceso
TCH-387	25/08/2020	VIPPSC 8. San Pablo	Cables colgando a nivel de suelo en Ramón Corona Esq. Circunvalación	TELMEX	Proceso
TCH-394	28/08/2020	VIPPSC 1. Santa María la Redonda	Desazolve en 3er callejón de San Juan de Dios No. 43 y conexión de rejilla pluvial (demolición de guarnición)	SACMEX	Proceso



Matriz de seguimiento a Incidencias Urbanas



MESA DE TRABAJO INTERINSTITUCIONAL
DE INFRAESTRUCTURA Y OBRAS

Dependencia	Estatus			Total general
	Atendido	Pendiente	Proceso	
ACH	26	1	1	28
Al. Cuauhtémoc	25	13	1	39
Al. Venustiano Carranza	1			1
C5	1			1
CFE	82	47	3	132
CIS	2	8		10
SACMEX	91	7	1	99
SEDEMA		1	2	3
SOS-AP	55	2		57
SOS-DGOIV	13	6	1	20
TELMEX	24	3		27
Tránsito	21		1	22
Total general	341	88	10	439

CIUDAD INNOVADORA
Y DE DERECHOS

“2020, año de Leona Vicario, Benemérita Madre de la Patria”



Atención VIPPSC

Del 25 de agosto al 07 de septiembre



Peticiones atendidas vía chat

IDENTIFICA	SOLICITUD	UBICACIÓN	ENTRE CALLE	FOTOGRAFÍA ANTES	FOTOGRAFÍA DESPUÉS	ATIENDE	ESTATUS	FECHA DE ATENCIÓN
ACH	Falta tapa	REPÚBLICA DE PERÚ	REPÚBLICA DE CHILE			CFE	Atendido	03/09/2020
Metrobús	Losa tapa de registro con fracturas y disgregación de material, presenta hundimiento en material asfáltico	EJE 1 PONIENTE (AVENIDA BUCARELI)	ARTÍCULO 123	 <small>Losa tapa de registro de CFE con fracturas y disgregación de material, presenta hundimiento en material asfáltico.</small>		CFE	Atendido	28/08/2020
Al. Cuauhtémoc	Tapa de rejilla metálica de bóveda dañada y levantada requiere reparación urgente, ocasiona constantes accidentes peatonales	DELICIAS	EJE CENTRAL (LAZARO CARDENAS)			CFE	Atendido	28/08/2020
ACH	Restitución de rejilla metálica	PLAZA GARIBALDI				CFE	Atendido	28/08/2020
VIPP 8 San Pablo	Registro Hundido	ROLDÁN	REPÚBLICA DEL SALVADOR			CFE	Atendido	28/08/2020



Atención VIPPSC Del 25 de agosto al 07 de septiembre



Peticiones atendidas vía chat

IDENTIFICA	SOLICITUD	UBICACIÓN	ENTRE CALLE	FOTOGRAFÍA ANTES	FOTOGRAFÍA DESPUÉS	ATIENDE	ESTATUS	FECHA DE ATENCIÓN
Al. Cuauhtémoc	Tapa de registro dañada	ARTÍCULO 123				CFE	Atendido	28/08/2020
VIPP 3 Santo Domingo	Daño en registro	REPÚBLICA DE COLOMBIA				CFE	Atendido	07/09/2020
VIPP 1 Santa María la Redonda	Tapa de registro en mal estado	SEGUNDO CALLEJÓN SAN JUAN DE DIOS	PENSADOR MEXICANO			CFE	Atendido	28/08/2020









Atención VIPPSC

Del 25 de agosto al 07 de septiembre



Peticiones atendidas vía chat

IDENTIFICA	SOLICITUD	UBICACIÓN	ENTRE CALLE	FOTOGRAFÍA ANTES	FOTOGRAFÍA DESPUÉS	ATIENDE	ESTATUS	FECHA DE ATENCIÓN
VIPP 3 Santo Domingo	Reparación de banqueta	REPÚBLICA DE HONDURAS	REPÚBLICA DE CHILE			CFE	Atendido	07/09/2020
VIPP 8 San Pablo	Registro de luz en mal estado	JESÚS MARÍA	REPÚBLICA DEL SALVADOR			CFE	Atendido	28/08/2020
VIPP 6 Antigua Merced Mixcalco	Tapa de registro en mal estado	JESÚS MARÍA	SOLEDAD			CFE	Atendido	28/08/2020



Atención VIPPSC

Del 25 de agosto al 07 de septiembre



Peticiones atendidas vía chat

IDENTIFICA	SOLICITUD	UBICACIÓN	ENTRE CALLE	FOTOGRAFÍA ANTES	FOTOGRAFÍA DESPUÉS	ATIENDE	ESTATUS	FECHA DE ATENCIÓN
VIPP 2 Callejón del 57 Plaza de la Concepción	Reparación de banqueta	REPÚBLICA DE CHILE	REPÚBLICA DE HONDURAS			CFE	Atendido	07/09/2020
VIPP 7 Vizcainas Corredor Cultural Regina	Falta tapa de registro	FRAY SERVANDO TERESA DE MIER	5 DE FEBRERO			CFE	Atendido	28/08/2020
VIPP 8 San Pablo	Poste en mal estado	CARRETONES	ROLDÁN			CFE	Atendido	28/08/2020
Al. Cuauhtémoc	Falta tapa de bóveda	ARTÍCULO 123	EJE CENTRAL LÁZARO CÁRDENAS			CFE	Atendido	28/08/2020
ACH	Falta tapa de registro	ARTÍCULO 123	DOLORES			CFE	Atendido	28/08/2020









Atención VIPPSC

Del 25 de agosto al 07 de septiembre



Peticiones atendidas vía chat

IDENTIFICA	SOLICITUD	UBICACIÓN	ENTRE CALLE	FOTOGRAFÍA ANTES	FOTOGRAFÍA DESPUÉS	ATIENDE	ESTATUS	FECHA DE ATENCIÓN
VIPP 6 Antigua Merced Mixcalco	Coladera en mal estado	ACADEMIA				SACMEX	Atendido	25/08/2020
VIPP 4 Alameda Sector Financiero	Falta tapa de registro	TACUBA	EJE CENTRAL LÁZARO CÁRDENAS			SACMEX	Atendido	28/08/2020
VIPP 3 Santo Domingo	Falta tapa de registro	JUSTO SIERRA	REPÚBLICA DE ARGENTINA			CFE	Atendido	07/09/2020









Atención VIPPSC

Del 25 de agosto al 07 de septiembre



Peticiones atendidas vía chat

IDENTIFICA	SOLICITUD	UBICACIÓN	ENTRE CALLE	FOTOGRAFÍA ANTES	FOTOGRAFÍA DESPUÉS	ATIENDE	ESTATUS	FECHA DE ATENCIÓN
VIPP 6 Antigua Merced Mixcalco	Falla de semaforos	MANUEL DOBLADO	MIXCALCO			Tránsito	Atendido	31/08/2020
VIPP 6 Antigua Merced Mixcalco	Poda de palmera	CORREGIDORA	CIRCUNVALACION			Al. Cuauhtémoc	Atendido	03/09/2020
VIPP 7 Vizcainas Corredor Cultural Regina	Caseta telefónica en mal estado	ISABEL LA CATÓLICA	REGINA			TELMEX	Atendido	07/09/2020



Incidencias pendientes

Del 25 de agosto al 07 de septiembre



IDENTIFICA	SOLICITUD	UBICACIÓN	ENTRE CALLE	FOTOGRAFÍA ANTES	ATIENDE	ESTATUS
VIPP 6 Antigua Merced Mixcalco	Reposición de piezas de adoquin en dren pluvial	PLAZA LORETO			SOS-DGOIV	Pendiente
VIPP 6 Antigua Merced Mixcalco	Falta reja metalica	EMILIANO ZAPATA	JESUS MARIA		SOS-DGOIV	Pendiente
VIPP 8 San Pablo	Tapa de registro en mal estado	REGINA	CORREO MAYOR		TELMEX	Pendiente
VIPP 8 San Pablo	Tapa de registro en mal estado	FRAY SERVANDO TERESA DE MIER	CALLEJON DE SAN MIGUEL		CFE	Pendiente
VIPP 8 San Pablo	Baches y banquetas dañadas	SAN JERÓNIMO	JOSÉ MARÍA PINO SUÁREZ		Al. Cuauhtémoc	Pendiente



Reportes

Turnos e incidencias urbanas

Mesas de trabajo

Asuntos generales

Acuerdos

Asistencia

Corte de Transmisión



GOBIERNO DE LA CIUDAD DE MÉXICO



PROYECTOS DE MEJORAS EN LA RED DE BAJA TENSIÓN DE CFE EN EL CENTRO HISTÓRICO



BARRIO SANTA MARIA LA REDONDA



Actualmente en proceso de Licitación
Fecha de inicio de obra:
17 de Septiembre del 2020

REPÚBLICA DE PERÚ ESQ. REPÚBLICA DE BRASIL



DEL CARMEN ESQ. REPÚBLICA DE COLOMBIA



REPÚBLICA DE BOLIVIA ESQ. REPÚBLICA DE ARGENTINA



REPÚBLICA DE COLOMBIA ENTRE REPÚBLICA DE BRASIL Y REPÚBLICA DE ARGENTINA





Reportes

Turnos e incidencias urbanas

Mesas de trabajo

Asuntos generales

Acuerdos

Asistencia

***Se reanuda transmisión
en vivo***



UNIVERSIDAD DEL
CENTRO
HISTÓRICO



MESA DE TRABAJO INTERINSTITUCIONAL
DE INFRAESTRUCTURA Y OBRAS

PRÓXIMA SESIÓN

22 de septiembre de 2020

A las 10:30 horas

Transmisión en vivo

CIUDAD INNOVADORA
Y DE DERECHOS

“2020, año de Leona Vicario, Benemérita Madre de la Patria”