



UNIVERSIDAD DE LEÓN  
CENTRO  
HISTÓRICO



MESA DE TRABAJO INTERINSTITUCIONAL  
DE INFRAESTRUCTURA Y OBRAS

# Mesa de Infraestructura y Obras

Inicio de la transmisión en vivo  
22 de septiembre 2020

CIUDAD INNOVADORA  
Y DE DERECHOS

“2020, año de Leona Vicario, Benemérita Madre de la Patria”



## Orden del día

Reportes

Turnos e incidencias urbanas

Asuntos generales

Acuerdos

Asistencia

**\*Transmisión en vivo\***



# Reportes de indicadores

**\*Transmisión en vivo\***



# ACH

Tema	Indicador	Periodicidad	Quincena al 07/09/2020	Quincena al 21/09/2020	Próximo reporte
Mantenimiento a infraestructura	Número de Incidencias de daño en infraestructura del Perímetro de la ACH reparadas y atendidas	Quincenal	190	148	05 de octubre





GOBIERNO DE LA  
CIUDAD DE MÉXICO



SECRETARÍA DE  
CULTURA  
CENTRO  
HISTÓRICO

# ACH | obras menores

Se realizaron trabajos en:

Comonfort  
República de  
Venezuela  
Palma, Soledad  
República de  
Guatemala  
Tacuba  
Belisario  
Domínguez  
Talavera  
Mariana R. del  
Toro  
Justo Sierra  
Vizcaínas  
Valerio Trujano  
República de  
Uruguay  
Plaza Loreto

Los trabajos realizados consistieron en **reparación de un registro** en Comonfort esquina República de Honduras, **se colocaron 7 bolardos** en República de Venezuela esquina República de Argentina, **se borraron 60 balizamientos del icono de peatón**, 12 en Palma, 24 en Soledad y 24 en República de Guatemala, **se borraron 22 balizamientos del icono de peatón y se balizaron 22 nuevos** en Tacuba entre Eje Central y Monte de Piedad, **se colocaron 5 bolardos** en Belisario Domínguez esquina Palma, **se repusieron 2 piezas de dren** en Talavera casi esquina República de Uruguay, **se repusieron 3 piezas de dren** en Mariana R. del Toro de Lazarín entre Allende y República de Chile, **reparación de un registro y banqueta** en justo Sierra frente al No. 74 y No. 48 entre Correo Mayor y Loreto, **se realizaron 8 balizamientos para carga trasera y camioneta de limpia** en Vizcaínas entre Eje Central y Aldaco, Valerio Trujano entre Santa Veracruz y Pensador Mexicano, Palma entre República de Cuba y Belisario Domínguez y en República de Guatemala esquina Santísima, **se retiraron 4 espárragos** en República de Uruguay casi esquina Correo Mayor, **se colocaron 4 bolardos** en Plaza Loreto, **se borraron 4 balizamientos del icono de peatón y se balizaron 4 nuevos** en Tacuba esquina República de Brasil.



MESA DE TRABAJO INTERINSTITUCIONAL  
DE INFRAESTRUCTURA Y OBRAS



# ALC. CUAUHTEMOC

Tema	Indicador	Periodicidad	Quincena AI 07/09	Quincena AI 21/09	Próximo reporte
Luminarias	Número de luminarias reparadas en vías secundarias	Quincenal	24	61	05 de octubre
Tiraderos Clandestinos	Número de metros lineales de la red de drenaje desazolvados	Quincenal	380	175	05 de octubre
Poda de árboles	Número de sujetos forestales podados en vías secundarias y/o plazas	Quincenal	17	9	05 de octubre

# ALC. CUAUHTEMOC

Tema	Indicador	Periodicidad	Quincena AI 07/09	Quincena AI 21/09	Próximo reporte
Rejillas desazolvadas	Número de rejillas de piso desazolvadas	Quincenal	14	10	05 de octubre
Coladeras Desazolvadas	Número de coladeras de banqueta desazolvadas	Quincenal	19	11	05 de octubre

# ALC. VENUSTIANO CARRANZA

Tema	Indicador	Periodicidad	Quincena AI 07/09	Quincena AI 21/09	Próximo reporte	Observaciones
Luminarias	Número de luminarias reparadas en vías secundarias	Quincenal	33	0	05 de octubre	La Coordinación Territorial Morelos no reporta ninguna acción de mantenimiento de luminarias.
Tiraderos Clandestinos	Toneladas de residuos sólidos recolectados de tiraderos clandestinos en el PB de VC (línea base 26 tiraderos)	Quincenal	924	893.2	05 de octubre	Se recolectaron 29 toneladas diariamente de Residuos Sólidos
Poda de árboles	Número de sujetos forestales podados en vías secundarias y/o plazas	Quincenal	12	0	05 de octubre	La Coordinación Territorial Morelos no reporta ninguna acción de poda de árboles.
Desazolve de drenaje	Metros lineales de la red de drenaje desasolvados	Quincenal	0	460	05 de octubre	Se desazolvaron 460 metros lineales en el periodo mencionado



# ALC. VENUSTIANO CARRANZA

RELACION DE TIRADEROS CLANDESTINOS				
Nº. CONSECUTIVO	UBICACIÓN	TIPO DE RESIDUOS SÓLIDOS %	CANTIDAD TONS	SECTOR
01	MIGUEL DOMINGUEZ Y PENITENCIARIA COL. AMPLIACIÓN PENITENCIARIA	90% BASURA 10% CASCAJO	1.45	S-1
02	EJE 1 NORTE Y HORTELANOS COL. MORELOS	90% BASURA 10% CASCAJO	1.55	S-1
03	AV. CIRCUNVALACIÓN ENTRE HÉROES DE NACUZARI Y SAN ANTONIO TOMATLAN	85% BASURA 15% CASCAJO	1	S-2
04	ZAPATA ESQ. AV. CIRCUNVALACIÓN	85% BASURA 15% CASCAJO	1.2	S-2
05	NACIONAL ESQ. VIDAL ALCOCER	85% BASURA 15% CASCAJO	0.55	S-2
06	COSTA RICA ESQ. VIDAL ALCOCER	85% BASURA 15% CASCAJO	1.5	S-2
07	PEÑA Y PEÑA ESQ. VIDAL ALCOCER	85% BASURA 15% CASCAJO	0.5	S-2
08	VIDAL ALCOCER Y BERRIOZABAL COL. MORELOS	85% BASURA 15% CASCAJO	2.7	S-2
09	AV. CIRCUNVALACIÓN Y G. PEDRAZA (MERCADO DULCES I) COL. MERCED ZONA CENTRO	90% BASURA 10% CASCAJO	1.9	S-9
10	AV. CIRCUNVALACIÓN Y CARRIZAL (MERCADO DE FLORES) COL. MERCED ZONA CENTRO	90% BASURA 10% CASCAJO	0.5	S-9
11	AV. CIRCUNVALACIÓN Y CARRETONES (METRO MERCED) COL. MERCED ZONA CENTRO	90% BASURA 10% CASCAJO	0.6	S-9
12	JUAN DE LA GRANJA Y CORREGIDORA (LAS CANCHAS) COL. MERCED ZONA CENTRO	90% BASURA 10% CASCAJO	0.5	S-9
13	SANTA ESCUELA Y CUADRANTE DE LA SOLEDAD COL. MERCED ZONA CENTRO	90% BASURA 10% CASCAJO	0.4	S-9
14	ROSARIO ESQ. PLAZA SAN LAZARO (ATRÁS DE LA IGLESIA) COL. MERCED ZONA CENTRO	90% BASURA 10% CASCAJO	0.5	S-9
15	AV. CIRCUNVALACIÓN Y SOLEDAD COL. MERCED ZONA CENTRO	90% BASURA 10% CASCAJO	1.9	S-9

RELACION DE TIRADEROS CLANDESTINOS				
Nº. CONSECUTIVO	UBICACIÓN	TIPO DE RESIDUOS SÓLIDOS %	CANTIDAD TONS	SECTOR
16	AV. CIRCUNVALACIÓN Y MANZANARES COL. MERCED ZONA CENTRO	90% BASURA 10% CASCAJO	2.45	S-9
17	JUAN PABLO ESQ. CORREGIDORA COL. MERCED ZONA CENTRO	90% BASURA 10% CASCAJO	0.3	S-9
18	CONGRESO DE LA UNIÓN ESQ. GENERAL ANAYA COL. MERCED ZONA CENTRO	90% BASURA 10% CASCAJO	0.2	S-9
19	GENERAL ANAYA ESQ. JUAN DE LA GRANJA COL. MERCED ZONA CENTRO	90% BASURA 10% CASCAJO	0.3	S-9
20	JUAN DE LA GRANJA ESQ. SAN CIPRIAN COL. MERCED ZONA CENTRO	90% BASURA 10% CASCAJO	2.9	S-9
21	CORREGIDORA Y SAN SIMÓN COL. MERCED ZONA CENTRO	80% BASURA 20% CASCAJO	0.2	S-9
22	PLAZA DE LA SOLEDAD, SAN SIMÓN Y SANTA ESCUELA COL. MERCED ZONA CENTRO	80% BASURA 20% CASCAJO	0.3	S-9
23	TOLVA 2 COL. MERCED ZONA CENTRO	90% BASURA 10% CASCAJO	2.7	S-9
24	TOLVA 3 COL. MERCED ZONA CENTRO	90% BASURA 10% CASCAJO	1.9	S-9
25	AV. CIRCUNVALACIÓN Y CARRETONES COL. MERCED ZONA CENTRO	80% BASURA 20% CASCAJO	0.55	S-9
26	JUAN DE LA GRANJA ESQ. SAN CIPRIAN COL. MERCED ZONA CENTRO	80% BASURA 20% CASCAJO	0.45	S-9

## Relación de tiraderos clandestinos

# ALC. VENUSTIANO CARRANZA



Relación de tiraderos  
clandestinos

Montón Tradicional



Recolección de cascajo





# ALC. VENUSTIANO CARRANZA

METROS LINEALES DE LA RED DE DRENAJE DESAZOLVADOS					
DIRECCION	ENTRE CALLES		COLONIA	CANTIDAD ML	MOTIVO
PRADERA N° 22	ZAVALA	GRAL ANAYA	CENTRO II	16	ALBAÑAL DOMICILIARIO
PRADERA N° 12	GRAL ANAYA	ZAVALA	CENTRO I	8	COLADERA PLUVIAL
SAN CIPRIAN MZ.2- B 1	GRAL ANAYA	CORREGIDORA	U.H. CANDELARIA DE LOS PATOS	12	ALBAÑAL DOMICILIARIO
SAN CIPRIAN MZ.3- B 1	CORREGIDORA	CANDELARIA	CORREGIDORA	12	ALBAÑAL DOMICILIARIO
F.C. INTEROCEANICO N° 70	MIGUEL NEGRETE	CANAL DEL DESAGUE	10 DE MAYO	12	ALBAÑAL DOMICILIARIO
F.C. INTEROCEANICO N° 69	MIGUEL NEGRETE	CANAL DEL DESAGUE	10 DE MAYO	12	ALBAÑAL DOMICILIARIO
MIGUEL ALLENDE N° 40	MIGUEL NEGRETE	GRAL. EMILIANO ZAPATA	10 DE MAYO	12	ALBAÑAL DOMICILIARIO
MIGUEL ALLENDE N° 48	MIGUEL NEGRETE	GRAL. EMILIANO ZAPATA	10 DE MAYO	12	ALBAÑAL DOMICILIARIO
MIGUEL ALLENDE S/N	MIGUEL NEGRETE	GRAL. EMILIANO ZAPATA	10 DE MAYO	120	ATARJEA DE 0.30 Ø
AV. H. CONGRESO DE LA UNION S/N	GRAL EMILIANO ZAPATA	MIGUEL NEGRETE	10 DE MAYO	8	COLADERA PLUVIAL
ALARCON N° 38	ESQ. F.C. DE CINTURA		10 DE MAYO	12	ALBAÑAL DOMICILIARIO
VENEGAS ARROLLO N° 30	ADOLFO GURRION	JUAN CUAMATZIN	CENTRO II	24	ALBAÑAL DOMICILIARIO

TOTAL: 260

METROS LINEALES DE LA RED DE DRENAJE DESAZOLVADOS					
DIRECCION	ENTRE CALLES		COLONIA	CANTIDAD ML	MOTIVO
PENITENCIARIA N° 40	ENCUADERNADORES	AV. H. CONGRESO DE LA UNION	AMPLIACION PENITENCIARIA	16	ALBAÑAL DOMICILIARIO
HERREROS N° 146	MARMOLERIA	LITOGRAFIA	VENUSTIANO CARRANZA	14	ALBAÑAL DOMICILIARIO
ABRAHAM OLVERA N° 50	JUAN DE LA GRANJA	SAN CIPRIAN	CENTRO II	8	REJILLA DE PISO
ALARCON N° 32	BRAVO	FERROCARRIL DE CINTURA	CENTRO I	12	ALBAÑAL DOMICILIARIO
BRAVO N° 50	HEROE DE NACUZARI	LECUMBERRI	CENTRO I	18	COLADERA PLUVIAL
MIGUEL ALLENDE N° 40	MIGUEL NEGRETE	GRAL. EMILIANO ZAPATA	10 DE MAYO	12	ALBAÑAL DOMICILIARIO
CERRADA DE CARRETONES S/N	CARRETONES	ADOLFO GURRION	CENTRO I	60	ATARJEA 0.30 Ø
VENEGAS ARROYO S/N	CARRETONES	ADOLFO GURRION	CENTRO II	60	ATARJEA 0.30 Ø

TOTAL: 200

**Metros lineales de la red de drenaje desazolvados**

# ALC. VENUSTIANO CARRANZA



Croquis



# ALC. VENUSTIANO CARRANZA

## ACCIONES REALIZADAS PARA PREVENIR EL CONTAGIO POR COVID 19

La Alcaldía Venustiano Carranza ha implementado las siguientes medidas para prevenir el contagio por COVID 19.

- Los trabajadores de Adscritos a la Dirección General de Servicios Urbanos reciben gel antibacterial al ingreso de sus respectivos campamentos y se les monitorea su temperatura. Aunado a lo anterior, se les proporciona diariamente un tapabocas, guantes y una careta de plástico como medida precautoria ante la emergencia sanitaria.
- El servicio de recolección de residuos se brinda de forma normal hasta que se emita alguna medida extraordinaria.





# ALC. VENUSTIANO CARRANZA



# DESAZOLVE DE LA RED DE DRENAJE Y ACCESORIOS HIDRÁULICOS DEL CENTRO HISTÓRICO



GOBIERNO DE LA  
CIUDAD DE MÉXICO



SACMEX

CIUDAD INNOVADORA  
Y DE DERECHOS



# DELIMITACIÓN



El primer cuadro del Centro Histórico de la Ciudad de México se delimita por las vialidades Belisario Domínguez (Norte), Bolívar (Poniente), Jesús María (Oriente) y República de Uruguay (Sur).

# METAS DEL PROGRAMA


**12,000** metros de atarjea

**250** pozos de visita

**100** rejillas de piso

**100** coladeras pluviales

**900** metros de albañal



# Sustitución de líneas y redes de Agua Potable y Drenaje en el Centro Histórico

22-09-2020



GOBIERNO DE LA  
CIUDAD DE MÉXICO



SACMEX





GOBIERNO DE LA CIUDAD DE MÉXICO



# Avenida Chapultepec

PERIODO DE EJECUCIÓN: mayo- octubre

ZONA NORTE

Avance físico real: 82.67 %

Monto de Inversión \$ 31,137,921.81

## AGUA POTABLE



**META:** 1,320.00 metros  
**INSTALADO:** 1,320.00 metros

**DIÁMETRO:** 6 Y 12 pulgadas  
**MATERIAL:** Polietileno de Alta densidad  
**PROCESO CONSTRUCTIVO:** Cielo Abierto y Perforación Direccional

### SIMBOLOGÍA

- Tubería existente
- Tubería instalada
- Frentes de trabajo
- Cajas
- Cajas terminadas

## DRENAJE



**META:** 933.70 metros  
**INSTALADO:** 933.70 metros

**DIÁMETRO:** 0.38 metros  
**MATERIAL:** Polietileno de Alta densidad Corrugado  
**PROCESO CONSTRUCTIVO:** Cielo Abierto y Tubería Polimérica Curada en Sitio

### SIMBOLOGÍA

- Tubería existente
- Tubería instalada
- Frentes de trabajo





GOBIERNO DE LA CIUDAD DE MÉXICO



# Avenida Chapultepec

PERIODO DE EJECUCIÓN: mayo- octubre

ZONA SUR

## AGUA POTABLE

Zona Sur en proceso de



**META:** 999.41 metros  
**INSTALADO:** 731.00 metros

**DIÁMETRO:** 6 Y 12 pulgadas  
**MATERIAL:** Polietileno de Alta densidad  
**PROCESO CONSTRUCTIVO:** Cielo Abierto y Perforación Direccional

### SIMBOLOGÍA

- Tubería existente
- Tubería instalada
- Frentes de trabajo
- Cajas
- Cajas terminadas

## DRENAJE

Zona Sur en proceso de



**META:** 1,176.00 metros  
**INSTALADO:** 756.00 metros

**DIÁMETRO:** 0.38 metros  
**MATERIAL:** Polietileno de Alta densidad Corrugado  
**PROCESO CONSTRUCTIVO:** Cielo Abierto y Tubería Polimérica Curada en Sitio

### SIMBOLOGÍA

- Tubería existente
- Tubería instalada
- Frentes de trabajo





Periodo de ejecución: mayo – agosto



GOBIERNO DE LA CIUDAD DE MÉXICO



SACMEX

# Lázaro Cárdenas, Riva Palacio, Galeana, Obraje, Magnolia y Pedro Moreno.

Avance físico real: 98.86 %

Monto de Inversión: \$ 22,579,008.60

## AGUA POTABLE



**META:** 1,074.50 metros  
1,074.50 metros

**INSTALADO:**

**DIÁMETRO:** 6 y 12 pulgadas  
**MATERIAL:** Polietileno de Alta densidad  
**PROCESO CONSTRUCTIVO:** Cielo Abierto, Perforación Direccional y Rompimiento

### SIMBOLOGÍA

- Tubería existente
- Tubería instalada
- Cajas
- Cajas terminadas

## DRENAJE



**META:** 1,206.00 metros  
**INSTALADO:** 1,206.00 metros

**DIÁMETRO:** 0.38, 0.45 metros  
**MATERIAL:** Polietileno de Alta densidad Corrugado  
**PROCESO CONSTRUCTIVO:** Cielo Abierto y Rompimiento

### SIMBOLOGÍA

- Tubería existente
- Tubería instalada





PERIODO DE EJECUCIÓN: mayo – agosto



GOBIERNO DE LA CIUDAD DE MÉXICO



SACMEX

# República de Brasil

Avance físico real:

99%

Monto de Inversión: \$ 23,938,293.82

## AGUA POTABLE



**META:** 893.00 metros  
**INSTALADO:** 893.00 metros

**DIÁMETRO:** 12 pulgadas  
**MATERIAL:** Polietileno de Alta densidad  
**PROCESO CONSTRUCTIVO:** Cielo Abierto Y Rompimiento

### SIMBOLOGÍA

- Tubería existente
- Tubería instalada
- Cajas
- Cajas terminadas

## DRENAJE



**META:** 965.00 metros  
**INSTALADO:** 965.00 metros

**DIÁMETRO:** 0.38, 0.45 y 0.61 metros  
**MATERIAL:** Polietileno de Alta densidad Corrugado  
**PROCESO CONSTRUCTIVO:** Cielo Abierto

### SIMBOLOGÍA

- Tubería existente
- Tubería instalada





PERIODO DE EJECUCIÓN: mayo - octubre



GOBIERNO DE LA CIUDAD DE MÉXICO



# Paseo de la Reforma

Avance físico real: 66.38 %

Monto de Inversión: \$ 42,145,361.70

## AGUA POTABLE



**META:** 2,200.00 metros  
**INSTALADO:** 882.00 metros

**DIÁMETRO:** 4, 6 y 12 pulgadas  
**MATERIAL:** Polietileno de Alta densidad  
**PROCESO CONSTRUCTIVO:** Cielo Abierto y Perforación Direccional

### SIMBOLOGÍA

- Tubería existente
- Tubería instalada
- Cajas
- Cajas terminadas

## DRENAJE



**META:** 2,062.00 metros  
**INSTALADO:** 1,845.00 metros

**DIÁMETRO:** 0.38, 0.60 metros  
**MATERIAL:** Polietileno de Alta densidad Corrugado  
**PROCESO CONSTRUCTIVO:** Cielo Abierto y Tubería Polimérica Curada en Sitio

### SIMBOLOGÍA

- Tubería existente
- Tubería instalada





PERIODO DE EJECUCIÓN: mayo - octubre



GOBIERNO DE LA CIUDAD DE MÉXICO



SACMEX

# Balderas - Zarco

Avance físico real: 52 % Monto de Inversión: \$ 27,838,717.52

## AGUA POTABLE



**META:** 2, 710.00 metros  
**INSTALADO:** 1, 090.00 metros

**DIÁMETRO:** 6 Y 12 pulgadas  
**MATERIAL:** Polietileno de Alta densidad  
**PROCESO CONSTRUCTIVO:** Cielo Abierto

### SIMBOLOGÍA

- Tubería existente
- Tubería instalada
- Cajas
- Cajas terminadas

## DRENAJE



**META:** 2, 717.00 metros  
**INSTALADO:** 1, 044.00 metros

**DIÁMETRO:** 0.30, 0.38 y 0.45 metros  
**MATERIAL:** Polietileno de Alta densidad Corrugado  
**PROCESO CONSTRUCTIVO:** Cielo Abierto y Tubería Polimérica Curada en Sitio

### SIMBOLOGÍA

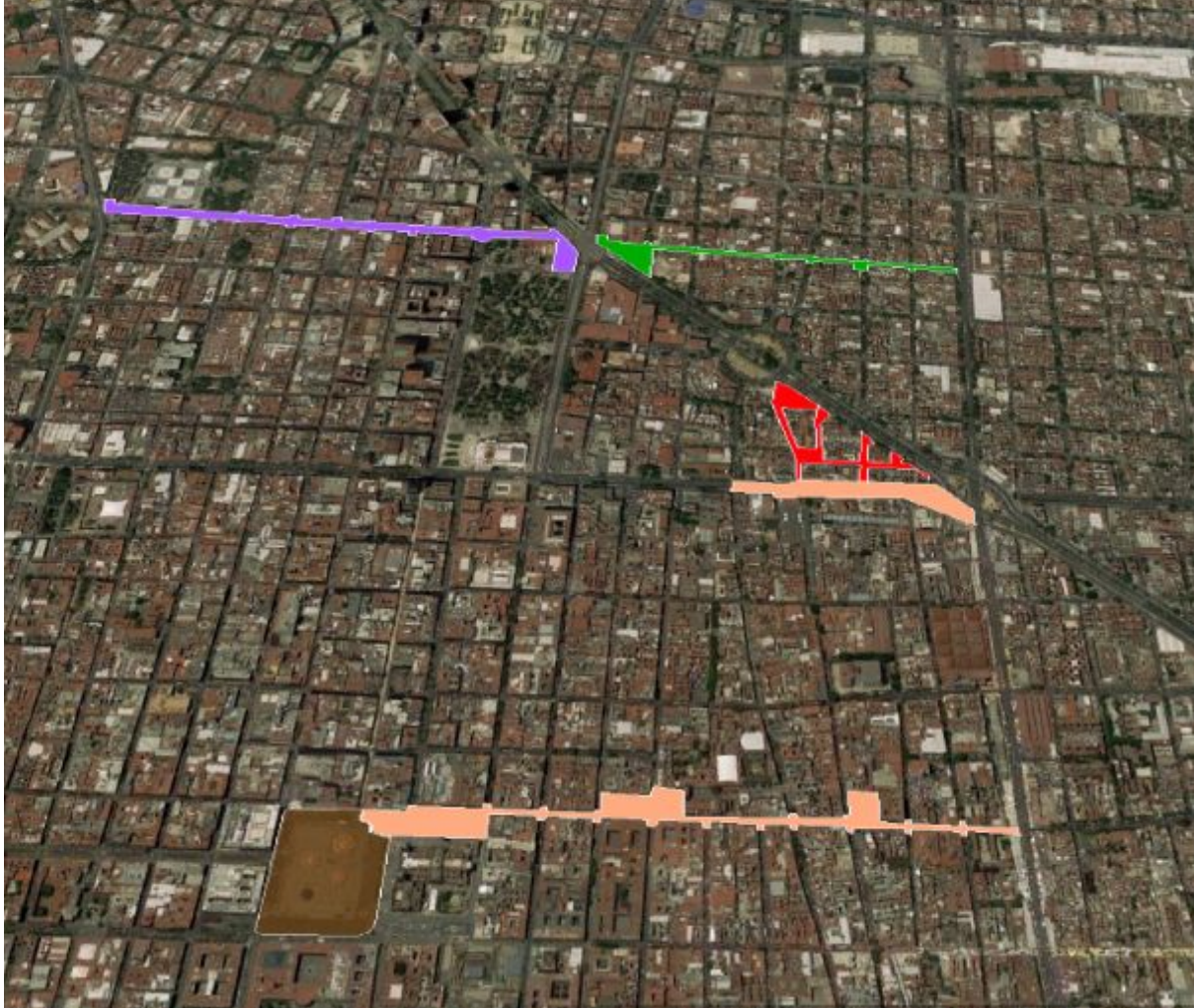
- Tubería existente
- Tubería instalada





# **Dirección General de Obras de Infraestructura Vial**

# RESCATE URBANO DEL CENTRO HISTÓRICO



**INVERSIÓN 2020-2021**  
**270 MDP**

**ÁREA A INTERVENIR**  
**83,500 M<sup>2</sup>**

OBRA	PROGRAMADO	REAL
EJE CENTRAL	16.40%	14.50%
BRASIL PERÚ-EJE 1	6.30%	3.10%
BRASIL TACUBA-PERÚ	12.80%	4.40%
ZÓCALO PEATONAL	ADJUDICADO	
AV. BALDERAS	EN PROGRAMACIÓN PARA LICITACIÓN	
ZARCO	OBRA EN LICITACIÓN: FALLO 1º OCTUBRE	
SANTA MA. LA REDONDA	OBRA EN LICITACIÓN: FALLO 1º OCTUBRE	




# RESCATE URBANO DEL CENTRO HISTÓRICO

DESCRIPCIÓN DEL PROYECTO		AVANCE	PROGRAMA DE ACTIVIDADES DE OBRA CENTRO HISTORICO 2020-2021																															
			JULIO 2020				AGOSTO 2020				SEPTIEMBRE 2020				OCTUBRE 2020				NOVIEMBRE 2020				DICIEMBRE 2020				ENERO 2021				FEBRERO 2021			
			1	2	3	4	1	2	3	4	1	2	3	4	1	2	3	4	1	2	3	4	1	2	3	4	1	2	3	4				
EJE CENTRAL LAZARO CARDENAS TRABAJOS DE REHABILITACIÓN DE PLAZA GARIBALDI A EJE 1 NORTE		PROGRAMADO	16.40%																															
		REAL	14.50%																															
REPUBLICA DE BRASIL TRABAJOS DE REHABILITACIÓN DE REPÚBLICA DE PERU A EJE 1 NORTE		PROGRAMADO	6.30%																															
		REAL	3.10%																															
REPUBLICA DE BRASIL TRABAJOS DE REHABILITACIÓN DE TACUBA A REPÚBLICA DE PERU		PROGRAMADO	12.80%																															
		REAL	4.40%																															
EJE CENTRAL LAZARO CARDENAS TRABAJOS DE BAJA Y MEDIA TENSION DE PLAZA GARIBALDI A EJE 1 NORTE		PROGRAMADO	2.00%																															
		REAL	1.00%																															
REPUBLICA DE BRASIL TRABAJOS DE BAJA Y MEDIA TENSIÓN DE REPÚBLICA DE PERU A EJE 1 NORTE		PROGRAMADO	0.00%																															
		REAL	0.00%																															
REPUBLICA DE BRASIL TRABAJOS DE DUCTO MAESTRO		PROGRAMADO	0.00%																															
		REAL	0.00%																															
SANTA MARIA LA REDONDA NORTE TRABAJOS DE REHABILITACIÓN Y RECONFIGURACIÓN		PROGRAMADO	0.00%																															
		REAL	0.00%																															
CALLE ZARCO TRABAJOS DE REHABILITACIÓN Y RECONFIGURACIÓN		PROGRAMADO	0.00%																															
		REAL	0.00%																															
AV. BALDERAS TRABAJOS DE REHABILITACIÓN Y RECONFIGURACIÓN		PROGRAMADO	0.00%																															
		REAL	0.00%																															
ZOCALO PEATONAL (ADJUDICADO)		PROGRAMADO	0.00%																															
		REAL	0.00%																															





# EJE CENTRAL – CENTRO HISTÓRICO



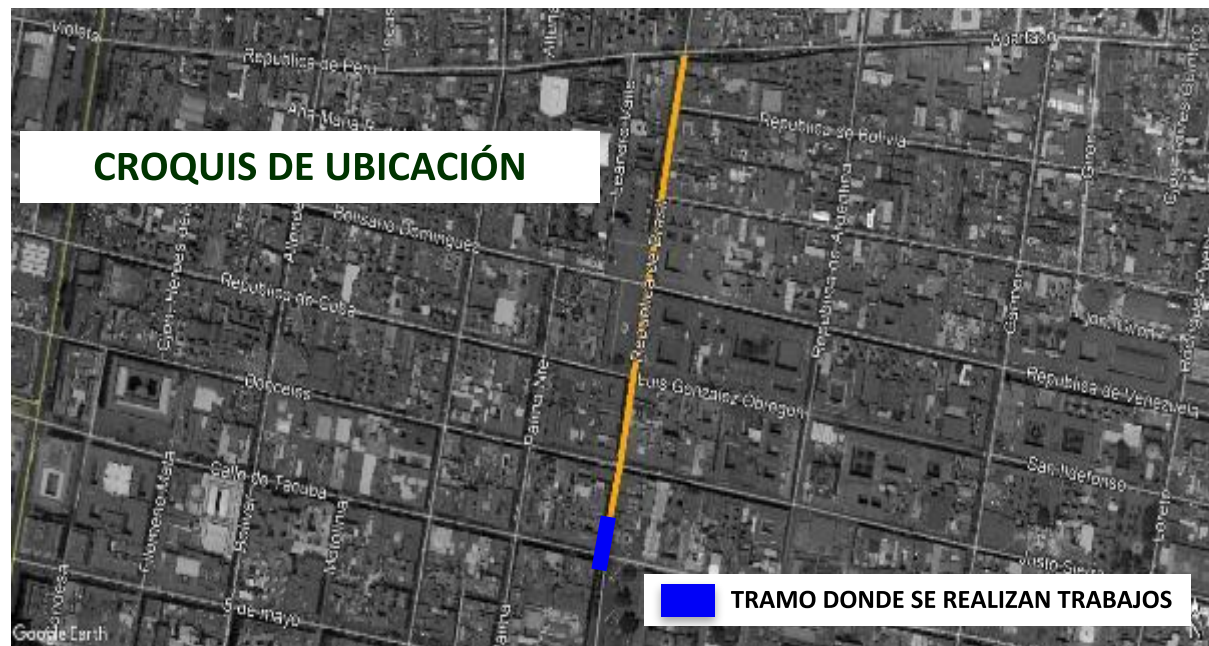


# REPÚBLICA DE BRASIL (REP. DE PERÚ – EJE 1 NORTE)





# REPÚBLICA DE BRASIL (CALLE DE TACUBA - REP. DE PERÚ)





## SOS - Alumbrado Público

## Semana 38

Tema	Indicador	Periodicidad	Semana 37 14-sep-20	Semana 38 21-sep-20	Próximo reporte
Alumbrado Público	Número de luminarias reparadas en vías del PA del CH	Semanal	1129	228	06 de octubre





## SOS - Alumbrado Público | Anexo 1

Semana 37

### REPORTE DE LUMINARIAS REPARADAS EN CENTRO HISTÓRICO PERÍMETRO A

DIRECCION	ENTRE CALLES	COLOMIA	CANTIDAD	MOTIVO	INCIDENCIA
PLAZA DE LA CONSTITUCIÓN	JOSÉ MA. PINO SUÁREZ Y MONEDA	CENTRO	1	TAPA DE LUMINARIA ABIERTA	AJUSTE DE TAPA DE LUMINARIA
CALLE SAN JERÓNIMO	CORREO MAYOR Y JOSÉ MA. PINO SUAREZ	CENTRO	1	LUMINARIO APAGADO	CAMBIO DE BALASTRO
CALLE ECHEVESTE	BOLIVAR E ISABEL LA CATÓLICA	CENTRO	1	LUMINARIO APAGADO	CAMBIO DE LÁMPARA
AV. JUÁREZ	ITURBIDE Y HUMBOLDT	CENTRO	1	LUMINARIO APAGADO	CAMBIO DE BALASTRO
AV. JUAREZ	REVILLAGIGEDO Y LUIS MOYA	CENTRO	1	LUMINARIO APAGADO	SE REPARA CORTO CIRCUITO EN LUMINARIA
AV. PINO SUÁREZ	REGINA Y SAN JERÓNIMO	CENTRO	1	LUMINARIO APAGADO	CAMBIO DE BALASTRO
AV. PINO SUÁREZ	REGINA Y SAN JERÓNIMO	CENTRO	3	LUMINARIO APAGADO	CAMBIO DE BALASTRO
CALLE FILOMENO MATA	FRAY PEDRO DE GANTE Y EJE CENTRAL	CENTRO	10	CIRCUITO APAGADO	RECONEXIÓN DE CIRCUITO
CALLE PLAZA DE LA CONSTITUCIÓN	MONEDA Y MONTE DE PIEDAD	CENTRO	18	EVENTO DE 15 SEPTIEMBRE	RETIRO DE POSTES
EDIFICIO DE MEDIO AMBIENTE	AV 20 DE NOVIEMBRE Y JOSÉ MARÍA PINO SUAREZ	CENTRO	331	CAMBIO DE COLOR	ENSAYOS DE EDIFICIOS DE 15 DE SEPTIEMBRE
EDIFICIO VIRREINAL	20 DE NOVIEMBRE Y 5 DE FEBRERO	CENTRO	268	CAMBIO DE COLOR	ENSAYOS DE EDIFICIOS DE 15 DE SEPTIEMBRE
ASAMBLEA LEGISLATIVA	FRANCISCO I. MADERO Y 16 DE SEPTIEMBRE	CENTRO	329	CAMBIO DE COLOR	ENSAYOS DE EDIFICIOS DE 15 DE SEPTIEMBRE
EDIFICIO DE JOYERIA	FRANCISCO I. MEDERO Y AV 5 DE MAYO	CENTRO	165	CAMBIO DE COLOR	ENSAYOS DE EDIFICIOS DE 15 DE SEPTIEMBRE

**TOTAL**

**1129**



## SOS – Alumbrado Público | Anexo 1 Semana 38

### REPORTE DE LUMINARIAS REPARADAS EN CENTRO HISTÓRICO PERÍMETRO A

DIRECCION	ENTRE CALLES	COLONIA	CANTIDAD	MOTIVO	INCIDENCIA
AV. IZAZAGA	EJE CENTRAL LÁZARO CÁRDENAS Y DELICIAS	CENTRO	15	CIRCUITO APAGADO	CAMBIO DE CONTACTOR
ALAMEDA CENTRAL	AV. HIDALGO Y AV. JUÁREZ	CENTRO	1	LUMINARIO APAGADO	CAMBIO DE LÁMPARA Y BALASTRO
PALMA	ISABEL LA CATÓLICA Y PALMA	CENTRO	13	CIRCUITO APAGADO	RECONEXION DE CIRCUITO
ALAMEDA CENTRAL	AV. HIDALGO Y AV. JUÁREZ	CENTRO	1	LÁMPARA 24 HRS	SE REPROGRAMA TIMER
EDIFICIO DE JOYERIA	FRANCISCO I. MEDERO Y AV 5 DE MAYO	CENTRO	165	CONTROL DAÑADO	SE CAMBIA DATA DAÑADO
SAN JERÓNIMO	CORREO MAYOR Y JOSÉ MA. PINO SUAREZ	CENTRO	9	CONTROL DAÑADO	CAMBIO DE CONTACTOR
SAN JERÓNIMO	CORREO MAYOR Y JOSÉ MA. PINO SUAREZ	CENTRO	1	LÁMPARA APAGADA	SE RECONECTA LÍNEA TROZADA
AV. JUÁREZ	AZUETA Y REVILLAGIGEDO	CENTRO	23	DEFECTO CONEXIÓN	SE REALIZA RECONEXION DE LINEAS
<b>TOTAL</b>			<b>228</b>		



Tema	Indicador	Periodicidad	Quincenal del 24 de agosto al 06 de septiembre	Quincenal del 7 al 20 de septiembre de 2020	Próximo reporte
Limpieza	Kilómetros Barridos de guarnición en el perímetro "A" del Centro Histórico	Quincenal	8,618.512 km.	8,618.512 Km.	06 de octubre de 2020
Limpieza	Metros cuadrados Barridos de Banquetas en el perímetro "A" del Centro Histórico	Quincenal	16,768,780 m2	16,768,780 m2	
Limpieza	Metros Cuadrados Barridos de Plazas y Corredores en el perímetro "A" del Centro Histórico	Quincenal	8,474,312 m2.	8,474,312 m2	



GOBIERNO DE LA  
CIUDAD DE MÉXICO

**DGSUyS**



MESA DE TRABAJO INTERINSTITUCIONAL  
DE INFRAESTRUCTURA Y OBRAS

Tema	Indicador	Periodicidad	Quincenal del 24 de agosto al 06 de septiembre	Quincenal del 7 al 20 de septiembre de 2020	Próximo reporte
Limpieza	Kilómetros de Barrido Mecánico en el perímetro "A" del Centro Histórico	Quincenal	1,279.040 km	1,279.040 km	06 de octubre de 2020
Tiraderos clandestinos	Metros cúbicos de residuos sólidos levantados en tiraderos clandestino en el perímetro "A" del Centro Histórico	Quincenal	2,366 m3	2,481 m3	
Limpieza	Metros cúbicos de basura recolectada (Producto de Barrido) en el perímetro "A" del Centro Histórico	Quincenal	2,614 m3	2,809 m3	
Lavado	Metros cuadrados lavados en plazas, calles, corredores peatonales y semipeatonales en El perímetro "A" del Centro Histórico	Quincenal	857,533 m2	886,458 m2	



GOBIERNO DE LA  
CIUDAD DE MÉXICO

**DGSUyS**



MESA DE TRABAJO INTERINSTITUCIONAL  
DE INFRAESTRUCTURA Y OBRAS

Tema	Indicador	Periodicidad	Quincenal del 24 de agosto al 06 de septiembre	Quincenal del 7 al 20 de septiembre de 2020	Próximo reporte
Lavado equipamiento urbano	Metros Cuadrados de Lavado de equipamiento Urbano En el Perímetro "A" del Centro Histórico	Quincenal	33,761 m2	33,275 m2	06 de octubre de 2020
Riego de áreas verdes	Metros Cuadrados de Riego en Av. 20 de Noviembre y Espigas de Plaza de la Constitución	Quincenal	26,664 m2	26,664 m2	
Eliminación de grafiti	Metros cuadrados de grafiti eliminado en el Perímetro "A" del Centro Histórico	Quincenal	3,480 m2	644.00 m2	





GOBIERNO DE LA  
CIUDAD DE MÉXICO

**DGSUyS**



MESA DE TRABAJO INTERINSTITUCIONAL  
DE INFRAESTRUCTURA Y OBRAS

Tema	Indicador	Periodicidad	Quincenal del 24 de agosto al 06 de septiembre	Quincenal del 7 al 20 de septiembre de 2020	Próximo reporte
Desratización y Fumigación	Desratización y Fumigación en el Perímetro “A” y “B” del Centro Histórico	Quincenal	Colocación de 1,109 cebos block y 1,004 cebos cereal en 256,890 m2	Colocación de 1,293 cebos block en 208,630 m2	06 de octubre de 2020



# Acciones tomadas por la DGSUyS con el personal que realiza la Limpieza Integral del Centro Histórico en relación al COVID-19

- Se toma la temperatura todos los días en los tres turnos.
- Se les entregó caretas, cubrebocas y guantes a toda la gente para su protección.









# Acciones tomadas por la DGSUyS con el personal que realiza la Limpieza Integral del Centro Histórico en relación al COVID-19

Se realiza lavado en forma programada en 45 puntos de las plazas corredores y sitios donde la gente se sienta regularmente, los que se atienden diario son;

- Parque de Bolsillo
- Accesos del Metro Zócalo
- Banqueta de Palacio Nacional
- Banqueta y escaleras de edificio de Gobierno
- Escaleras de la Suprema Corte de Justicia

Las demás bancas y arriates se lavan tres veces por semana

- Se realiza un lavado programado en todas las calles, plazas, corredores peatonales y semipeatonales del Perímetro “A” del Centro Histórico.





## Actividades de Limpieza Integral del Centro Histórico por parte de la DGSUyS

### SE REALIZO LA ELIMINACIÓN DE GRAFITI EN LAS SIGUENTES VIALIDADES:

VIALIDAD	Cantidad	U.M.
ISABEL LA CATÓLICA DE AV. JOSÉ MARÍA IZAZAGA A BELISARIO DOMÍNGUEZ	45	m2
VIZCAINAS ESQUINA SIMÓN BOLÍVAR	28	m2
SIMÓN BOLIVAR DE REGINA A VIZCAINAS	70	m2
GANTE DE VENUSTIANO A 5 DE MAYO	10	m2
SIMÓN BOLÍVAR DE BELISARIO A AV. JOSÉ MARÍA IZAZAGA	108	m2
PLAZA VIZCAINAS	25	m2
SAN JERÓNIMO DE ISABEL LA CATÓLICA A 5 DE FEBRERO	46.50	m2
SIMÓN BOLIVAR ESQUINA AV. JOSÉ MARÍA IZAZAGA	15	m2
SAN JERÓNIMO ESQUINA AV. JOSÉ MARÍA PINO SUÁREZ	10	m2
EJE CENTRAL LÁZARO CÁRDENAS DE TACUBA A AV. JUÁREZ	60	m2
EJE CENTRAL LÁZARO CÁRDENAS DE REPÚBLICA DE URUGUAY A REPÚBLICA DEL SALVADOR	25	m2
REPÚBLICA DEL SALVADOR DE ISABEL LA CATÓLICA A 5 DE FEBRERO	4	m2
VENUSTIANO CARRANZA DE ISABEL LA CATÓLICA A BOLÍVAR	4	m2
AV. JOSÉ MARÍA PINO SUÁREZ ESQUINA PARQUE SAN MIGUEL ARCANGEL	3	m2
REPÚBLICA DEL SALVADOR DE EJE CENTRAL A ALDACO	1.50	m2
VIZCAINAS DE EJE CENTRAL LÁZARO CÁRDENAS A BOLÍVAR	37	m2
ALDACO DE REPÚBLICA DEL SALVADOR A VIZCAINAS	2	m2
CIRCUITO PLAZA DE LA CONSTITUCIÓN FRENTE DE PALACIO NACIONAL	150	m2
PLAZA VIZCAINAS		
<b>TOTAL</b>	<b>644</b>	<b>m2</b>








GOBIERNO DE LA  
CIUDAD DE MÉXICO



MESA DE TRABAJO INTERINSTITUCIONAL  
DE INFRAESTRUCTURA Y OBRAS

# Actividades de Limpieza Integral del Centro Histórico por parte de la DGSUyS

**ELIMINACIÓN DE 644.00 M2 DE GRAFITI VANDALICO (INCLUYE PINTAS DE PROTESTA)**







GOBIERNO DE LA CIUDAD DE MÉXICO



MESA DE TRABAJO INTERINSTITUCIONAL DE INFRAESTRUCTURA Y OBRAS

# Actividades de Limpieza Integral del Centro Histórico por parte de la DGSUyS







GOBIERNO DE LA  
CIUDAD DE MÉXICO



MESA DE TRABAJO INTERINSTITUCIONAL  
DE INFRAESTRUCTURA Y OBRAS

# Actividades de Limpieza Integral del Centro Histórico por parte de la DGSUyS







Gobierno de la Ciudad de México


# Atención Fauna



MESA DE TRABAJO INTERINSTITUCIONAL DE INFRAESTRUCTURA Y OBRAS

## Nociva

SE REALIZO LA DESRATIZACIÓN POR MEDIO DE COLOCACIÓN DE 1,293 CEBOS BLOCK, EN UNA SUPERFICIE DE 208,630 M2, DE PLAZAS, CORREDORES Y VIALIDADES DEL CENTRO HISTÓRICO DEL PERIMETRO "A" Y "B"







GOBIERNO DE LA CIUDAD DE MÉXICO

# Atención Fauna



MESA DE TRABAJO INTERINSTITUCIONAL DE INFRAESTRUCTURA Y OBRAS

## Nociva







# DGSUyS|Atención Fauna Nociva



## SE REALIZO LA DESRATIZACIÓN EN LOS SIGUIENTES SITIOS

Lugar	Cuadrantes	Ubicación	Actividad
Plaza de la Solidaridad	A	Av. Juárez esquina Balderas Col. Centro Cuauhtémoc	Desratización 25 cebos block 860 m2
Plaza San Fernando	B	Eje 1 Poniente Guerrero, San Fernando, Puente de Alvarado col. Guerrero, Cuauhtémoc	Desratización 14 cebos block en 2,500 m2
Vialidad Puente de Alvarado	B	De Av. Paseo de la Reforma a callejón Sombrereros col. Centro Cuauhtémoc	Desratización 9 cebos block en 750 m2
Vialidad Eje 1 Poniente Rosales	B	De Puente de Alvarado a Av. Paseo de la Reforma col. Centro Cuauhtémoc	Desratización 10 cebos block en 900 m2
Vialidad Balderas	B	De Av. Paseo de la Reforma a Av. Juárez Col. Centro Cuauhtémoc	Desratización 10 cebos block en 1,200 m2
Plaza de la Santa Veracruz	A	Av. Hidalgo, Santa Veracruz Col. Centro Cuauhtémoc	Desratización 14 cebos block 300 m2
Alameda Central	A	Av. Juárez, Av. Hidalgo, Dr. Mora, Ángela Peralta Col. Centro Cuauhtémoc	Desratización 24 cebos block 33,000 m2
Vialidad Av. José María Izazaga	A	Isabel la Católica a Simón Bolívar, col. Centro Cuauhtémoc	Desratización 14 cebos block 1,400 m2
Vialidad Eje Central Lázaro Cárdenas	A	Callejón de la Esperanza a Venustiano Carranza, col. Centro Cuauhtémoc	Desratización 14 cebos block 800 m2
Vialidad Eje 1 Norte Mosqueta	A	Eje 1 Poniente Guerrero a Av. Paseo de la Reforma, lado sur norte, col. Guerrero Cuauhtémoc	Desratización 48 cebos block 1,800 m2





# DGSUyS|Atención Fauna Nociva

## SE REALIZO LA DESRATIZACIÓN EN LOS SIGUIENTES SITIOS

Lugar	Cuadrantes	Ubicación	Actividad
Vialidad Eje Central Lázaro Cárdenas	B	Venustiano Carranza a Madero , col. Centro Cuauhtémoc	Desratización 10 cebos block 850 m2
Plaza Teatro Blanquita	B	Eje Central Lázaro Cárdenas, Pensador Mexicano y Mina, COL. Centro Cuauhtémoc	Desratización 8 cebos block 800 m2
Vialidad Eje 2 Norte	B	Esquina Eje Central Lázaro Cárdenas, lado norte Col. Peralvillo Cuauhtémoc	Desratización 37 cebos block 350 m2
Vialidad Eje 1 Oriente	B	Esquina Constancia Tiradero clandestino No. 62, col. Morelos Cuauhtémoc	Desratización 10 cebos block 100 m2
Vialidad Eje 1 Oriente	B	Esquina Caridad Col. Morelos Cuauhtémoc	Desratización 29 cebos block 250 m2
Vialidad Eje 1 Oriente	B	Manuel Doblado Tiradero clandestino No. 64 col. Morelos Alcaldía Cuauhtémoc	Desratización 25 cebos block 100 m2
Vialidad Av. 20 de Noviembre-Pino Suárez	A	Av. 5 de Mayo, 16 de Septiembre (Plaza de la Constitución), col. Centro Cuauhtémoc	Desratización 8 cebos block 46,800 m2
Plaza San Miguel	A	San Miguel, Pino Suárez, San Jerónimo, col. Centro Cuauhtémoc	Desratización 10 cebos block 2,200 m2
Vialidad Eje 1 Oriente Anillo de Circunvalación	B	Eje 1 Norte a San Pablo Col. Morelos, Venustiano Carranza	Desratización 55 cebos block 3,800 m2
Plaza de la Soledad	B	Limón, San Simón y Cuadrante de la Soledad, Col. Merced Balbuena, Venustiano Carranza.	Desratización 46 cebos block 560 m2



# DGSUyS|Atención Fauna Nociva



Lugar	Cuadrantes	Ubicación	Actividad
Vialidad General Anaya	B	De Eje 1 Oriente a San Ciprian col. Merced Balbuena, Alcaldía Venustiano Carranza	Desratización 29 cebos block 1,200 m2
Vialidad San Ciprian	B	De General Anaya a Fray Servando Teresa de Mier Col Merced Balbuena, Venustiano Carranza.	Desratización 28 cebos block 1,200 m2
Exterior del Mercado Candelaria	B	Corregidora, Congreso de la Unión, San Ciprian y General Anaya , Col. Merced Balbuena Venustiano Carranza	Desratización 28 cebos block 1,140 m2
Mercado de la Merced	B	Fray Servando Teresa de Mier, Eje 1 Ote. Circunvalación, General Anaya y San Ciprian, Merced Balbuena, Venustiano Carranza.	Desratización 58 cebos block 8,200 m2
Vialidad Eje 1 Oriente Anillo de Circunvalación	B	Eje 1 Norte a República de Guatemala, Col. Centro Cuauhtémoc	Desratización 25 cebos block en 1,600 m2
Vialidad Eje 1 Oriente Anillo de Circunvalación	A	República de Guatemala a San Pablo, Col. Centro Cuauhtémoc	Desratización 76 cebos block en 2,200 m2
Plaza de la Santísima	A	República de Guatemala, la Santísima y Loreto col. Centro Cuauhtémoc	Desratización 3 cebos block en 900 m2
Mercado San Lucas	B	Escuela Médico Militar Callejón del Hormiguero, Callejón San Miguel, Col. Centro, Cuauhtémoc	Desratización 20 cebos block en 1,800 m2
Predio	A	Regina 60 entre 5 de Febrero e Isabel la Católica col. Centro Cuauhtémoc	Desratización 22 cebos block en 280 m2
Plaza Santo Domingo	A	5 de Febrero, República de Cuba y Belisario Domínguez col. Centro, Cuauhtémoc	Desratización 5 cebos block en 400 m2





# DGSUyS|Atención Fauna Nociva

## SE REALIZO LA DESRATIZACIÓN EN LOS SIGUIENTES SITIOS

Lugar	Cuadrantes	Ubicación	Actividad
Parque Área Verde	B	Balderas, Tolsa y Enrico Martinez col. Centro Cuauhtémoc	Desratización 10 cebos block en 800 m2
Vialidad Av. Morelos	B	Congreso de la Unión a calzada de la Viga, col. Jamaica, Venustiano Carranza	Desratización 42 cebos cereal en 1,100 m2
Vialidad Fray Servando Teresa de Mier	B	De Congreso de la Unión a calzada la Viga, col. Merced Balbuena , Venustiano Carranza	Desratización 10 cebos block en 1,100 m2
Vialidad Congreso de la Unión	B	De Av. Morelos a prolongación Roa Bárcenas, col. Sevilla, Venustiano Carranza	Desratización 15 cebos block en 760 m2
Vialidad Congreso de la Unión	B	De Prolongación Roa Bárcenas a Av. Del Taller col. Aarón Sáenz, Venustiano Carranza	Desratización 24 cebos block en 1,120 m2
Vialidad Congreso de la Unión	B	De Av. Del taller a Lorenzo Boturini, col. Lorenzo Boturini, Venustiano Carranza	Desratización 25 cebos block en 1,200 m2
Vialidad Congreso de la Unión	B	De Lorenzo Boturini a Fray Servando , col. El parque, Venustiano Carranza	Desratización 24 cebos block en 2,280 m2
Jardín de los periodistas Ilustres	B	Congreso de la Unión, Fray Servando Teresa de Mier, Cucurpe y Prolongación Lucas Alamán, col. Merced Balbuena, Venustiano Carranza	Desratización 20 cebos block en 22,000 m2
Vialidad Congreso de la Unión	B	Emiliano Zapata a Herreros de Oriente a Poniente col. Morelos, Venustiano Carranza	Desratización 110 cebos block en 2,200 m2



# DGSUyS|Atención Fauna Nociva

## SE REALIZO LA DESRATIZACIÓN EN LOS SIGUIENTES SITIOS

Lugar	Cuadrantes	Ubicación	Actividad
Jardín de la Convención de Aguascalientes	B	Ingeniero Eduardo Molina, Lecumberri, Ferrocarril Interoceánico y Eje 1 Norte col. Morelos Venustiano Carranza	Desratización 8 cebos block en 13,000 m2
Vialidad Congreso de la Unión	B	De Herreros a Hortelanos (Tiradero Clandestino) col. Morelos Venustiano Carranza	Desratización 20 cebos block en 100 m2
Vialidad Congreso de la Unión	B	Esquina Hortelanos (Tiradero Clandestino) Col. Morelos Venustiano Carranza	Desratización 15 cebos block en 100 m2
Vialidad Congreso de la Unión	B	Esquina Jardineros (Tiradero Clandestino), col. Morelos Venustiano Carranza	Desratización 10 cebos block en 100 m2
Vialidad Congreso de la Unión	B	De Plomeros a Eje 2 Oriente (Canal del Norte) col. Michoacana Venustiano Carranza	Desratización 15 cebos block en 1,750 m2
Canal del Norte	B	De Bonanza a Eje 2 Oriente Congreso de la Unión, Col. Ampliación Michoacana Venustiano Carranza	Desratización 38 cebos block en 350 m2
Vialidad Congreso de la Unión Camellón	B	De Aluminio a Estaño, col. Felipe Ángeles Venustiano Carranza	Desratización 21 cebos block en 380 m2
Vialidad Aluminio	B	De Congreso de la Unión a Pabellón col. Felipe Ángeles Venustiano Carranza	Desratización 15 cebos block en 760 m2
Mercado del Rastro	B	Ing. Eduardo Molina Aluminio, Sorpresa y Estaño, Exterior del Mercado el Rastro col. Felipe Ángeles	Desratización 28 cebos block en 2,150 m2
Vialidad Av. Del Trabajo	B	De Panaderos a Mecánicos Col. Morelos Venustiano Carranza	Desratización 39 cebos block en 380 m2





# DGSUyS|Atención Fauna Nociva



## SE REALIZO LA DESRATIZACIÓN EN LOS SIGUIENTES SITIOS

Lugar	Cuadrantes	Ubicación	Actividad
Plaza de la Solidaridad	A	Av. Juárez esquina Balderas Col. Centro Cuauhtémoc	Desratización 18 cebos block 860 m2
Plaza San Fernando	B	Eje 1 Poniente Guerrero, San Fernando, Puente de Alvarado col. Guerrero, Cuauhtémoc	Desratización 15 cebos block en 2,500 m2
Vialidad Puente de Alvarado	B	De Av. Paseo de la Reforma a callejón Sombrereros col. Centro Cuauhtémoc	Desratización 10 cebos block en 750 m2
Vialidad Eje 1 Poniente Rosales	B	De Puente de Alvarado a Av. Paseo de la Reforma col. Centro Cuauhtémoc	Desratización 11 cebos block en 900 m2
Vialidad Balderas	B	De Av. Paseo de la Reforma a Av. Juárez Col. Centro Cuauhtémoc	Desratización 15 cebos block en 1,200 m2
Plaza de la Santa Veracruz	A	Av. Hidalgo, Santa Veracruz Col. Centro Cuauhtémoc	Desratización 12 cebos block 300 m2
Alameda Central	A	Av. Juárez, Av. Hidalgo, Dr. Mora, Ángela Peralta Col. Centro Cuauhtémoc	Desratización 19 cebos block 33,000 m2



GOBIERNO DE LA  
CIUDAD DE MÉXICO





MESA DE TRABAJO INTERINSTITUCIONAL  
DE INFRAESTRUCTURA Y OBRAS

# DGSUyS

## Actividades de Limpieza Integral del Centro Histórico

### LAVADO







GOBIERNO DE LA  
CIUDAD DE MÉXICO





MESA DE TRABAJO INTERINSTITUCIONAL  
DE INFRAESTRUCTURA Y OBRAS

# DGSUys

## Actividades de Limpieza Integral del Centro Histórico

### BARRIDO MANUAL








## DGSUyS

# Actividades con el personal que realiza la Limpieza Integral del Centro Histórico

## RECOLECCIÓN DE RESIDUOS SÓLIDOS







GOBIERNO DE LA  
CIUDAD DE MÉXICO





MESA DE TRABAJO INTERINSTITUCIONAL  
DE INFRAESTRUCTURA Y OBRAS

## DGSUyS

# Actividades con el personal que realiza la Limpieza Integral del Centro Histórico

## RECOLECCIÓN DE TIRADEROS CLANDESTINOS





GOBIERNO DE LA  
CIUDAD DE MÉXICO






MESA DE TRABAJO INTERINSTITUCIONAL  
DE INFRAESTRUCTURA Y OBRAS

# DGSUyS

## Actividades con el personal que realiza la Limpieza Integral del Centro Histórico

### LAVADO DE PAPELERAS





# STC-METRO



Tema	Indicador	Quincena Al 21/09	Observaciones	Próximo reporte
Infraestructura	Número de escaleras electromecánicas con falla o algún problema (línea base: 75 escaleras en 29 estaciones)	3 escaleras detenidas	74 equipos están funcionando	6 de Octubre
Infraestructura	Número de elevadores en reparación (línea base: 19 elevadores en 29 estaciones)	1 elevadores detenidos	18 equipos están funcionando	6 de Octubre

# AVANCE DE OBRA DE GALERÍAS



MESA DE TRABAJO INTERINSTITUCIONAL  
DE INFRAESTRUCTURA Y OBRAS

## GALERÍAS

## CAJAS

## LONGITUD

### GALERÍA 1

(Revillagigedo)  
Avance 57.89 %

Caja 1  
(89 %)

Caja 2  
(79.73 %)

230.00 m  
N. Tubos: 92  
Hincados 30

### GALERÍA 2

(Márquez Sterling)  
Avance 99 %

Caja 3  
(86.50 %)

Caja 4  
(100%)

311.45 m  
N. Tubos: 132  
Hincados 132

CONEXIÓN CON  
GALERÍA BUEN TONO

Caja  
Avance 87.2 %



- Levantamiento Notariados 100 %  
21/09/2020
- Avance General 90.01 %





**Estatus al 22 de septiembre 2020**

<b>PROGRAMA NACIONAL DE RECONSTRUCCIÓN 2020</b>	
<b>INMUEBLE</b>	<b>STATUS</b>
CASA TALAVERA	EN PROCESO DE FIRMA DEL CONVENIO Y TRÁMITE DE RECURSOS
CASA DEL CONDE DE REGLA	EN PROCESO DE FIRMA DEL CONVENIO Y TRÁMITE DE RECURSOS
SOCIEDAD MEXICANA DE GEOGRAFIA Y ESTADISTICA	EN PROCESO DE FIRMA DEL CONVENIO Y TRÁMITE DE RECURSOS
<b>INMUEBLE</b>	<b>AVANCE FÍSICO</b>
CENTRO CULTURAL ARTESANAL INDÍGENA DE LA CDMX	10% DE AVANCE FÍSICO Y REVISIÓN DE PROYECTO ESTRUCTURAL.
<b>SEÑALÉTICA</b>	<b>AVANCE FÍSICO</b>
COMPLEMENTACIÓN Y MANTENIM. DE LA SEÑALÉTICA EN EL CHCDMX PRIMERA ETAPA 2020	15% EN PRODUCCIÓN DE PIEZAS, ESTELAS, PENDONES INFORMATIVO.
ARREGLO DE FACHADAS. ZONA SANTA MARÍA LA REDONDA.	CONTRATOS FORMALIZADOS PARA 6 FACHADAS PUNTUALES. RECURSO AYUDAS
CONVENIO DE COORDINACIÓN INAH-FIDEICOMISO CENTRO HISTÓRICO. 27 TEMPLOS	CONVENIO FORMALIZADO 21 SEPTIEMBRE 2020.



UNIVERSIDAD DEL  
CENTRO  
HISTÓRICO



MESA DE TRABAJO INTERINSTITUCIONAL  
DE INFRAESTRUCTURA Y OBRAS

# CFE



MESA DE TRABAJO INTERINSTITUCIONAL  
DE INFRAESTRUCTURA Y OBRAS

Tema	Indicador	Periodicidad	Quincena del 07 de septiembre al 21 de septiembre	Próximo reporte
<b>Mantenimiento a infraestructura</b>	<b>Número de siniestros de robo registrados de elementos de infraestructura</b>	<b>Quincenal</b>	0	<b>05 de octubre</b>
	<b>Número de bóvedas atendidas con acciones de desagüe</b>	<b>Quincenal</b>	35	
	<b>Número de atenciones a fallas en el suministro de energía eléctrica</b>	<b>Quincenal</b>	3	
	<b>Número de tapas de registros y/o bóvedas reparadas</b>	<b>Quincenal</b>	0	
	<b>Número de obras de mantenimiento que impliquen rompimiento en vía pública</b>	<b>Quincenal</b>	2	







# CFE

Anexo 2. Detalle de ubicaciones

Número de bóvedas atendidas con acciones de desagüe



DIRECCION	ENTRE CALLES	NO. EXT O REFERENCIA	COLONIA	CANTIDAD	DESCRIPCIÓN	
Rep. De cuba	Callejon del 57	Leona Vicario	SIN DATO	COL.CENTRO	12	INSPECCIION DESAGÜE Y LIMPIEZA DE BOVEDAS
Donceles	Callejon del 57	Leona Vicario	SIN DATO	COL.CENTRO	11	INSPECCIION DESAGÜE Y LIMPIEZA DE BOVEDAS
Tacuba	Marconi	Academia	SIN DATO	COL.CENTRO	12	INSPECCIION DESAGÜE Y LIMPIEZA DE BOVEDAS

TOTAL

35





GOBIERNO DE LA  
CIUDAD DE MÉXICO



# CFE

Anexo 3. Detalle de ubicaciones

Número de atenciones a fallas en el suministro de energía eléctrica



MESA DE TRABAJO INTERINSTITUCIONAL  
DE INFRAESTRUCTURA Y OBRAS



MESA DE TRABAJO INTERINSTITUCIONAL  
DE INFRAESTRUCTURA Y OBRAS

DIRECCION	ENTRE CALLES		NO. EXT O REFERENCIA	COLONIA	CANTIDAD	DESCRIPCIÓN
Eje Central	Honduras	Ecuador	SIN DATO	COL.CENTRO	1	Se realiza reparación de emergencia de transformador
Honduras	Brasil	Altuna	SIN DATO	COL.CENTRO	1	Se realiza reparación de emergencia
SOLEDA	SANTISIMA	LECHERAS	SIN DATO	COL. CENTRO	1	Se realiza reparación de emergencia
TOTAL					3	



GOBIERNO DE LA  
CIUDAD DE MÉXICO



SECRETARÍA DE  
CULTURA  
CENTRO  
HISTÓRICO

# CFE

Anexo 5. Detalle de ubicaciones

Número de obras de mantenimiento que impliquen rompimiento en vía pública



MESA DE TRABAJO INTERINSTITUCIONAL  
DE INFRAESTRUCTURA Y OBRAS



MESA DE TRABAJO INTERINSTITUCIONAL  
DE INFRAESTRUCTURA Y OBRAS

DIRECCION	ENTRE CALLES		NO. EXT O REFERENCIA	COLONIA	CANTIDAD	DESCRIPCIÓN
<b>SOLEDAD</b>	<b>SANTISIMA</b>	<b>LECHERAS</b>	<b>SIN DATO</b>	<b>COL.CENTRO</b>	<b>1</b>	<b>Se realiza reparación de emergencia de transformador</b>
<b>Honduras</b>	<b>Altuna</b>	<b>Brasil</b>	<b>SIN DATO</b>	<b>COL.CENTRO</b>	<b>1</b>	<b>Se realiza reparación de emergencia de transformador</b>





GOBIERNO DE LA  
CIUDAD DE MÉXICO



# SEDECO



MESA DE TRABAJO INTERINSTITUCIONAL  
DE INFRAESTRUCTURA Y OBRAS

MESA DE TRABAJO INTERINSTITUCIONAL  
DE INFRAESTRUCTURA Y OBRAS

## Programa para el Fomento y Mejoramiento de los Mercados Públicos de la Ciudad de México. 2020.

Estatus al 22 de septiembre 2020

No.	Alcaldía	Mercado	Aportación	Importe	Importe contratado	Economía	Avance %	Observaciones
1		San Joaquín Zona (Peralvillo)	SEDECO	\$4,999,823.34	\$9,327,396.03	\$176.66	3.50	SEDECO realizó su primer visita de seguimiento a las obras de mercados públicos en la Alcaldía Cuauhtémoc, los días 17 y 18 de septiembre del 2020. Estos se encuentran en estudios por la Unidad verificadora de Instalaciones Eléctricas (UVIE) de la CFE para iniciar trabajos.  Visita pendiente por realizar, conjuntamente con personal de supervisión de la Alcaldía Cuauhtémoc
			ALCALDÍA	\$4,327,572.69		\$152.91		
2	Cuauhtémoc	Tepito Ropa y Telas (Granaditas)	SEDECO	\$8,050,740.64	\$13,417,900.94	\$1,598,182.16	1.00	
			ALCALDÍA	\$5,367,160.30		\$1,065,454.75		
3		La Merced Mixcalco	SEDECO	\$9,024,764.59	\$16,565,901.92	\$975,235.41		
			ALCALDÍA	\$7,541,137.33		\$814,911.47		
4		Lagunilla Zona	SEDECO	\$4,999,088.39	\$10,594,264.97	\$911.61		
			ALCALDÍA	\$5,595,176.58		\$1,020.31		
5		Lagunilla San Camilito	SEDECO	\$949,012.34	\$1,581,687.24	\$289,424.86		
			ALCALDÍA	\$632,674.90		\$192,949.90		
<b>Total</b>				<b>\$51,487,151.10</b>	<b>\$51,487,151.10</b>	<b>\$4,938,420.04</b>		

# INAH

Tema	Indicador	Quincena al 20/09	Observaciones	Próximo reporte
Obras	Número de trámites de solicitud de autorización de obra en inmuebles	0		05 de octubre
Obras	Número de autorizaciones de obras emitidas en inmuebles	5		



# INAH

## Autorizaciones

- **AUT. 198/20** Luis Moya 73 Demolición parcial
- **AUT. 202/20** Dr. Jiménez 75 Restauración
- **AUT. 204/20** Corregidora 86 Mantenimiento en fachadas
- **AUT. 205/20** Humboldt 39 Construcción de condominio
- **AUT. 207/20** Av. Lázaro Cárdenas SN Resarcimiento de daños por sismo 2017

Indicador	Línea base	Periodicidad	08/09 al 21/09	Próximo reporte
No. cámaras con falla o intermitencia			08 cámaras	
Número de cámaras habilitadas del Programa Mi C911e	Línea base (266 cámaras en 133 sitios)	Quincenal	184 cámaras en 92 sitios.	06 de Octubre
Renovación de equipo tecnológico 2da etapa	Línea base(480 cámaras en 96 sitios)		480 cámaras en 96 sitios	
Número de obras de mantenimiento y/o reparación de atención a la infraestructura			0 2 cámaras en 02 sitios	

*NOTA: Los datos proporcionados son extraídos de los Reportes de mesa de ayuda de C5*



## PROYECTO RENOVACIÓN TECNOLÓGICA 2DA ETAPA

500 SITIOS A RENOVAR, EN LA CDMX DISTRIBUIDOS COMO SE MUESTRA

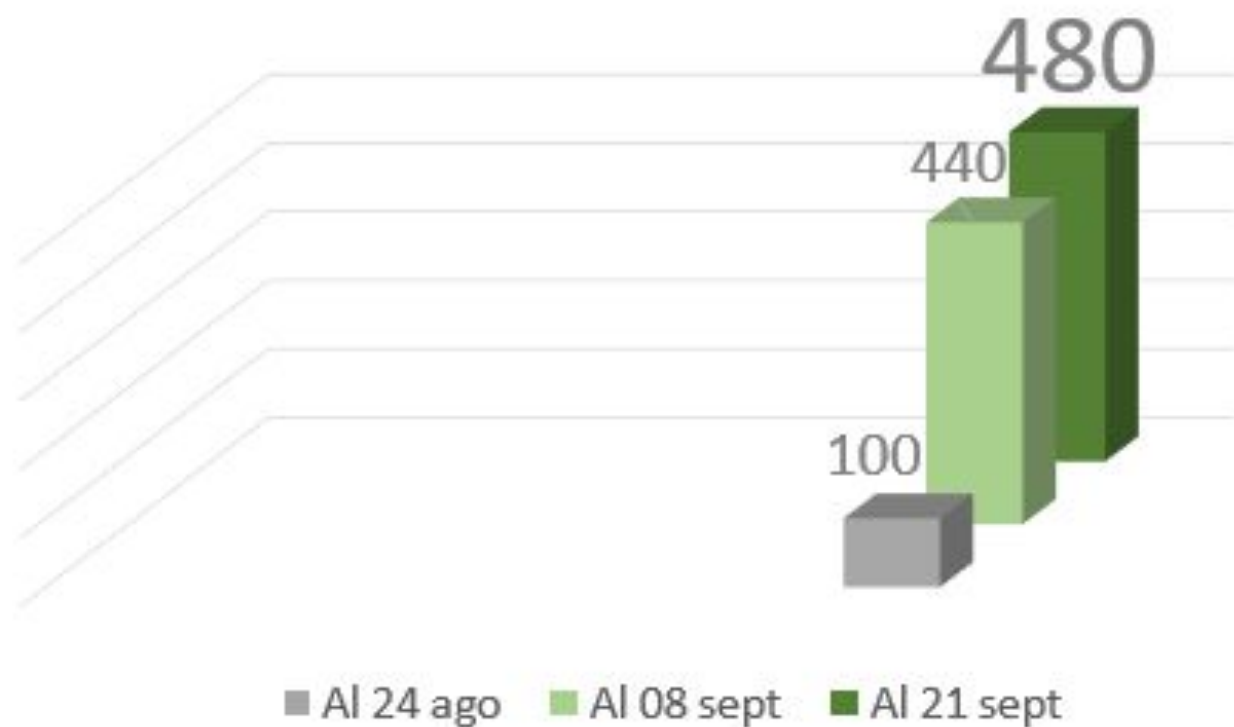
ALCALDÍA	TERMINADO 2DA ETAPA	Total general
AZCAPOTZALCO	1	1
BENITO JUAREZ	9	9
COYOACAN	17	17
<b>CUAUHTEMOC</b>	<b>240</b>	<b>240</b>
GUSTAVO A. MADERO	111	111
IZTACALCO	13	13
IZTAPALAPA	22	22
MILPA ALTA	5	5
TLAHUAC	21	21
TLALPAN	11	11
VENUSTIANO CARRANZA	34	34
XOCHIMILCO	16	16
<b>Total general</b>	<b>500</b>	<b>500</b>

### PERÍMETRO A Y B CENTRO HISTÓRICO

De los cuales 96 sitios que representan 480 cámaras se ubican dentro de los perímetros A y B

Al día de hoy se concluye la Renovación 2da etapa con 96 sitios terminados que representan 480 cámaras.

**Renovación de equipo tecnológico 2da etapa**  
**480** cámaras en **96** sitios en los perímetros "A" y  
"B" del Centro Histórico



**META  
CUMPLIDA**



# SSC-TRÁNSITO (SEMÁFOROS Y CÁMARAS)

Tema	Unidad de medida	Periodicidad	7 al 21/09	Próximo reporte
Semáforos	Número de semáforos con mantenimiento preventivo		0	
	Número de semáforos con mantenimiento correctivo	Quincenal	75	6 de octubre
Cámaras	Número de cámaras con mantenimiento preventivo		0	
	Número de cámaras con mantenimiento correctivo	0		

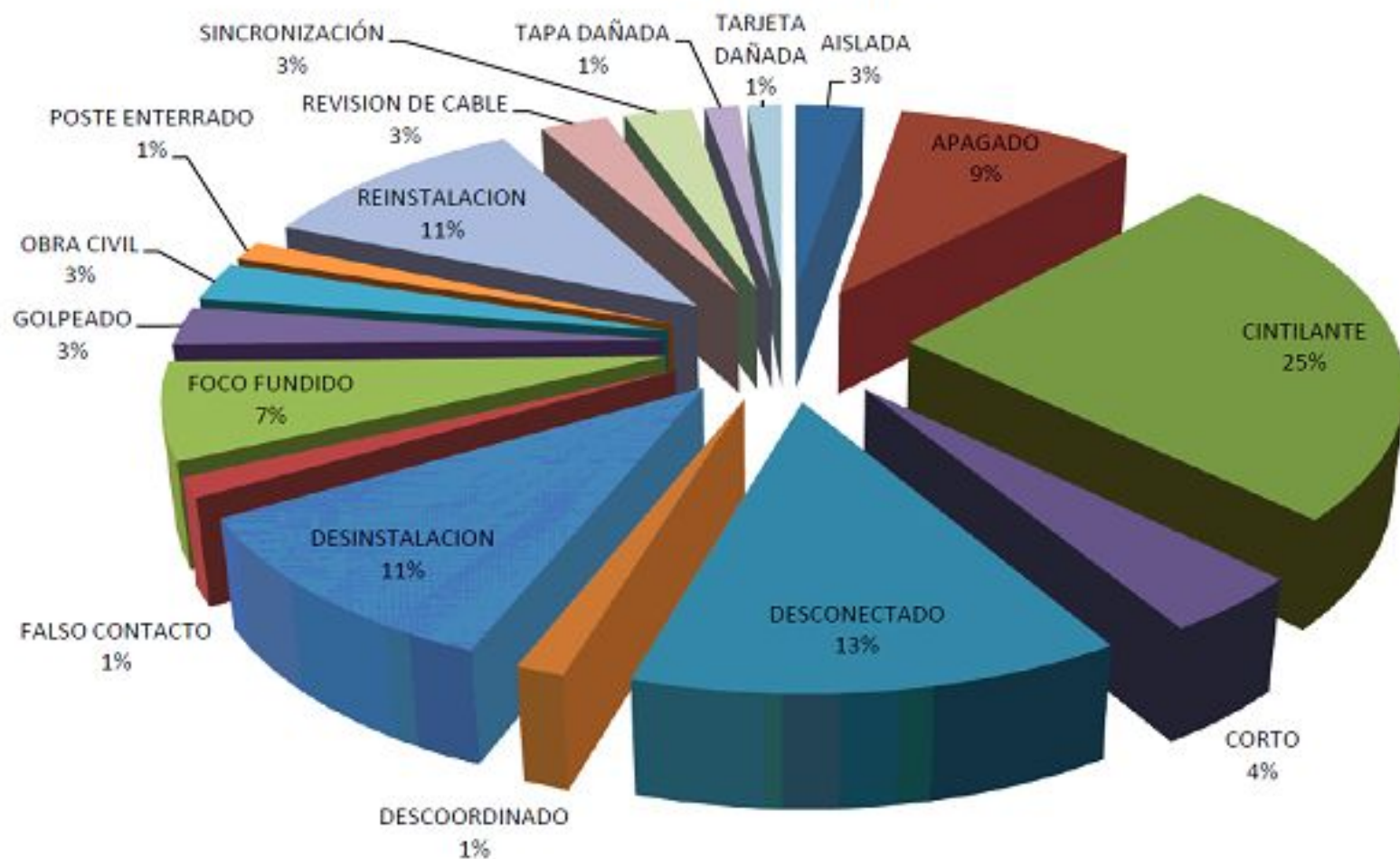


# SSC-SCT-DSOT

## CORRECTIVO

AISLADA	2
APAGADO	7
CINTILANTE	19
CORTO	3
DESCONECTADO	10
DESCOORDINADO	1
DESINSTALACION	8
FALSO CONTACTO	1
FOCO FUNDIDO	5
GOLPEADO	2
OBRA CIVIL	2
POSTE ENTERRADO	1
REINSTALACION	8
REVISION DE CABLE	2
SINCRONIZACIÓN	2
TAPA DAÑADA	1
TARJETA DAÑADA	1
<b>TOTAL GENERAL</b>	<b>75</b>

## CORRECTIVO







UNIVERSIDAD DEL  
CENTRO  
HISTÓRICO



MESA DE TRABAJO INTERINSTITUCIONAL  
DE INFRAESTRUCTURA Y OBRAS

Reportes

**Turnos e incidencias urbanas**

Asuntos generales

Acuerdos

Asistencia

**\*Corte de Transmisión\***

CIUDAD INNOVADORA  
Y DE DERECHOS

“2020, año de Leona Vicario, Benemérita Madre de la Patria”

# Matriz de seguimiento a turnos

DEPENDENCIA	ESTATUS			Total general
Dependencia	Atendido	Proceso	Pendiente	
ACH	7			7
Al. Cuauhtémoc	9			9
C5	9			9
CFE	76		1	77
Metro	1			1
SACMEX	73	2	1	76
SEDEMA	1	4		5
SOS-AP	37			37
SOS-DGOIV	14	4	2	20
SOS-DGSUS	4			4
TELMEX	3			3
Tránsito	9		1	10
<b>Total general</b>	<b>243</b>	<b>10</b>	<b>5</b>	<b>258</b>





# TURNOS ATENDIDOS

## Del 08 al 21 de septiembre



VIPPSC	SOLICITANTE	SOLICITUD	ATIENDE	ESTATUS	FECHA DE ATENCIÓN	EVIDENCIA
VIPPSC 5. Zócalo	SOS-AP	Retiro de cableado aéreo en postes de Alumbrado Público en Zócalo	TELMEX	Atendido		
VIPPSC 2. Callejón del 57-Plaza de la Concepción	ALCALDÍA CUAUHTÉMOC	Fuga de agua potable en Plaza Garibaldi en colindancia con estacionamiento	SACMEX	Atendido	11/09/2020	
VIPPSC 7. Vizcaínas-Corredor Cultural Regina	ACH	Desazolve en Callejón Jiménez entre Echeveste y Callejón de la Esperanza	SACMEX	Atendido	14/09/2020	
VIPPSC 7. Vizcaínas-Corredor Cultural Regina	ACH	Falla en el alumbrado público en la calle de San Jerónimo entre Correo Mayor y Pino Suárez	SOS-AP	Atendido	16/09/2020	
VIPPSC 6. Antigua Merced-Mixcalco	ACH	Falla en el suministro de energía eléctrica en el callejón de lecheras en el No.26	CFE	Atendido	16/09/2020	



# TURNOS ATENDIDOS

## Del 08 al 21 de septiembre



VIPPSC	SOLICITANTE	SOLICITUD	ATIENDE	ESTATUS	FECHA DE ATENCIÓN	EVIDENCIA
VIPPSC 5. Zócalo	ACH	Falla en los semáforos de 20 de noviembre y Venustiano Carranza	Tránsito	Atendido	17/09/2020	
VIPPSC 8. San Pablo	ACH	Falla en los semáforos de Mesones y Correo Mayor	Tránsito	Atendido	17/09/2020	
VIPPSC 3. Santo Domingo	ACH	Falla en el suministro de energía eléctrica en República de Honduras No.67 al 75	CFE	Atendido	18/09/2020	
VIPPSC 8. San Pablo	ACH	Falla en los semáforos de Fray Servando y Circunvalación	Tránsito	Atendido	20/09/2020	





## TORNOS EN PROCESO



CLAVE	FECHA DE REPORTE	VIPPSC	SOLICITANTE	SOLICITUD	ATIENDE	ESTATUS
TCH-103	18/09/2019		PROSOC	Realice revisión de áreas verdes y jardineras en las unidades habitacionales y evalúe si se pueden incluir en la estrategia del Reto Verde	SEDEMA	Proceso
TCH-122	29/10/2019		ACH	Reforestación en la calle de Victoria.	SEDEMA	Proceso
TCH-123	29/10/2019	VIPPSC 2. Callejón del 57-Plaza de la Concepción	FCH	Retire árboles secos en la calle de República de Cuba en el tramo de República de Brasil a Eje Central Lázaro Cárdenas, particularmente el ubicado frente a la Antigua Escuela de Economía, Cuba 92.	SEDEMA	Proceso
TCH-188	18/04/2020	VIPPSC 1. Santa María la Redonda	SACMEX	Se solicita realizar arenero en el último registro frente al inmueble de Mina No.17 por taponamiento en drenaje	SOS-DGOIV	Proceso
TCH-209	24/04/2020	VIPPSC 1. Santa María la Redonda	SACMEX	Demolición de banquetas para liberar registro clausurado en Santa Veracruz 31	SOS-DGOIV	Proceso
TCH-215	03/05/2020	VIPPSC 6. Antigua Merced-Mixcalco	SACMEX	Repavimentación sobre arroyo vehicular en Soledad 24, por obstrucción de coladera con concreto	SOS-DGOIV	Proceso
TCH-245	21/05/2020	VIPPSC 1. Santa María la Redonda	ACH	Limpieza de ductos de Telmex obstruidos con cascajo derivado de la obra en la calle de Mina	SOS-DGOIV	Proceso
TCH-351	08/08/2020	VIPPSC 7. Vizcaínas-Corredor Cultural Regina	ACH	Revisión de árbol seco en Bolívar No.66 frente a tienda Mitsu	SEDEMA	Proceso
TCH-394	28/08/2020	VIPPSC 1. Santa María la Redonda	ACH	Desazolve en 3er callejón de San Juan de Dios No. 43 y conexión de rejilla pluvial (demolición de guarnición)	SACMEX	Proceso
TCH-413	21/09/2020		METROBÚS	Coordinación de trabajos del SACMEX para realizarlos durante la noche y evitar conflictos con las rutas del transporte, en Balderas	SACMEX	Proceso



# TURNOS PENDIENTES



CLAVE	FECHA DE REPORTE	VIPPSC	SOLICITANTE	SOLICITUD	ATIENDE	ESTATUS
TCH-399	07/09/2020	VIPPSC 3. Santo Domingo	ACH	Cable quemado de mufa en República de Perú 133, casi esquina con República de Argentina	CFE	Pendiente
TCH-400	08/09/2020		METROBÚS	Falla en semaforos ambos sentidos en Congreso de la Union entre Cecilio Robelo y Juan Cuamatzin	Tránsito	Pendiente
TCH-402	09/09/2020	VIPPSC 6. Antigua Merced-Mixcalco	ALCALDÍA CUAUHTÉMOC	Falla en el alumbrado público en calle Soledad	SOS-DGOIV	Pendiente
TCH-403	11/09/2020		STC-METRO	Fuga de agua potable en Revillagigedo esquina Arcos de Belen, colinda con barda	SACMEX	Pendiente
TCH-405	11/09/2020	VIPPSC 1. Santa María la Redonda	ACH	Falla en el alumbrado público en Galeana entre Violeta y Mina	SOS-DGOIV	Pendiente



# Matriz de seguimiento a Incidencias Urbanas



MESA DE TRABAJO INTERINSTITUCIONAL  
DE INFRAESTRUCTURA Y OBRAS

Matriz IUCH	Estatus			Total general	
	Dependencia	Atendido	Pendiente		Proceso
ACH		26	1	1	28
Al. Cuauhtémoc		25	13	1	39
Al. Venustiano Carranza		1			1
C5		1			1
CFE		82	47	3	132
CIS		2	8		10
SACMEX		91	7	1	99
SEDEMA			1	2	3
SOS-AP		55	2		57
SOS-DGOIV		13	6	1	20
TELMEX		24	3		27
Tránsito		21		1	22
<b>Total general</b>		<b>341</b>	<b>88</b>	<b>10</b>	<b>439</b>

CIUDAD INNOVADORA  
Y DE DERECHOS

“2020, año de Leona Vicario, Benemérita Madre de la Patria”





# Atención VIPPSC Del 08 al 21 de septiembre



Peticiones atendidas vía chat

IDENTIFICA	SOLICITUD	UBICACIÓN	ENTRE CALLE	Y CALLE	REFERENCIA	FOTOGRAFÍA ANTES	FOTOGRAFÍA DESPUES	ATIENDE	ESTATUS	FECHA DE ATENCIÓN
VIPP 2 Callejón del 57 Plaza de la Concepción	Redro de escombros	PLAZA GARIBALDI	RINCONADA GARIBALDI	EJE CENTRAL (LÁZARO CARDENAS)				SACMEX	Atendido	
VIPP 8 San Pablo	Tapa de coladera	MISIONEROS	PLAZA JUAN JOSE BAZ		Fronte a Misioneros No. 7			CFE	Atendido	15/09/2020
VIPP 2 Callejón del 57 Plaza de la Concepción	Poste de alumbrado público derribado	PLAZA GARIBALDI						Al. Cuauhtémoc	Atendido	20/09/2020
VIPP 8 San Pablo	Tapa de registro en mal estado	REGINA	CORREO MAYOR	PINO SUÁREZ				TELMEX	Atendido	09/09/2020



# Incidencias pendientes Del 08 al 21 de septiembre



IDENTIFICA	SOLICITUD	UBICACIÓN	ENTRE CALLE	Y CALLE	REFERENCIA	FOTOGRAFÍA ANTES	ATIENDE	ESTATUS
VIPP 6 Antigua Merced Mixcalco	Tapa de registro en mal estado	ACADEMIA	SOLEDAD	MONEDA			CFE	Pendiente
VIPP 3 Santo Domingo	Brocal de coledera en mal estado	REPÚBLICA DE HONDURAS	REPÚBLICA DE BRASIL	ALTUNA			SACMEX	Pendiente
Al. Cuauhtemoc	Tapa de registro floja	VIDAL ALCOCER	REPÚBLICA DE COSTA RICA		Esquina		CFE	Pendiente
VIPP 6 Antigua Merced Mixcalco	Encamizar líneas de energía	SOLEDAD	MARGIL	CALLEJON LECHERAS			CFE	Pendiente
VIPP 6 Antigua Merced Mixcalco	Falta tapa de registro	EJE 1 ORIENTE (ANILLO DE CIRCUNVALACION)	SAN ANTONIO TOMATLÁN				CFE	Pendiente



# Incidentes pendientes Del 08 al 21 de septiembre



IDENTIFICA	SOLICITUD	UBICACIÓN	ENTRE CALLE	Y CALLE	REFERENCIA	FOTOGRAFÍA ANTES	ATIENDE	ESTATUS
VIPP 2 Callejón del 57 Plaza de la Concepción	Falla en mufa	CALLEJÓN MONTERO					CFE	Pendiente
Metrobús	Falta tapa de registro	CONGRESO	GENERAL ANAYA				CFE	Pendiente





Reportes

Turnos e incidencias urbanas

Mesas de trabajo

**Asuntos generales**

Acuerdos

Asistencia

**\*Corte de Transmisión\***



El pasado domingo 20 de Septiembre de 2020 alrededor de las 20:50, sobre lateral de Avenida Paseo de la Reforma, entre callejón Esmeralda y la Calle Francisco Zarco, a media cuadra de la iglesia de San Hipólito, en la Colonia Guerrero de la Alcaldía Cuauhtémoc, una mujer de 47 años de edad, sufrió un accidente al caer en una zanja abierta de aproximadamente dos metros de profundidad, por metro y medio de ancho y dos metro de largo.

Elementos de policía de tránsito de la Secretaría de Seguridad Ciudadana acudieron a su auxilio.

Posteriormente la afectada fue valorada por paramédicos de una ambulancia, no ameritando traslado a hospital.



Reportes

Turnos e incidencias urbanas

Mesas de trabajo

Asuntos generales

**Acuerdos**

**Asistencia**

**\*Se reanuda transmisión  
en vivo\***





UNIVERSIDAD DEL  
CENTRO  
HISTÓRICO



MESA DE TRABAJO INTERINSTITUCIONAL  
DE INFRAESTRUCTURA Y OBRAS

# PRÓXIMA SESIÓN

06 de octubre de 2020  
A las 10:30 horas

**\*Transmisión en vivo\***

CIUDAD INNOVADORA  
Y DE DERECHOS

“2020, año de Leona Vicario, Benemérita Madre de la Patria”