



MESA INTERINSTITUCIONAL DE INFRAESTRUCTURA

XXVI SESIÓN. Evaluación diciembre

28 de diciembre de 2021

Orden del día

Reportes institucionales

Turnos

Incidencias urbanas

Asuntos generales

Acuerdos

Asistencia



Reportes Institucionales



Autoridad del Centro Histórico

Autoridad del Centro Histórico | Indicadores

Tema	Indicador	Periodicidad	Quincena al 24/12/2021	Próximo reporte
Mantenimiento a infraestructura	Número de Incidencias de daño en infraestructura del Perímetro de la ACH reparadas y atendidas	Quincenal	81	7 de enero de 2022
Mantenimiento a infraestructura con apoyo de Justicia Cívica	Número de atenciones en parques, plazas o áreas verdes del Perímetro del Centro Histórico	Quincenal	2	7 de enero de 2022

Autoridad del Centro Histórico | Obras menores

Jaime Nuno
16 de
Septiembre
República de
Chile

Los trabajos realizados consistieron en **desalojo de 50 m3 de agua estancada en cisterna y cárcamos** en el predio de ubicado en Paseo de la Reforma y Jaime Nuno, **se retiró tubería antigua de postes de luz, se niveló terreno, se coló firme de concreto y se colocaron 11.00 m2 de piso de marmol** en 16 de Septiembre esquina Palma, **se retiraron 20 m2 de grafiti en cortina artística** en República de Chile No. 16.



Autoridad del Centro Histórico | Mantenimiento con apoyo de infractores de justicia cívica



Riego en Dr. Mora y Plaza Vizcaínas, limpieza de ventanas arqueológicas en República de Argentina entre Justo Sierra y González Obregón con apoyo de 15 infractores



Riego en Plaza San Miguel, macetones de República de Guatemala y macetones de González Obregón con apoyo de 23 infractores

ACH | Matriz de seguimiento a bacheo - diciembre 2021

VIPPSC	Atendido	En Proceso	Pendiente	
V1 - Santa María la Redonda			6	6
V2 - Callejón del 57 - Plaza de la Concepción			28	28
V3 - Santo Domingo	11		62	73
V4 - Alameda-Sector Financiero			17	17
V5 - Zócalo			6	6
V6 - Antigua Merced-Mixcalco	5	1	31	37
V7 - Vizcaínas-Corredor Cultural Regina	32		21	53
V8 - San Pablo	38		4	42
Suma total	86	1	175	262

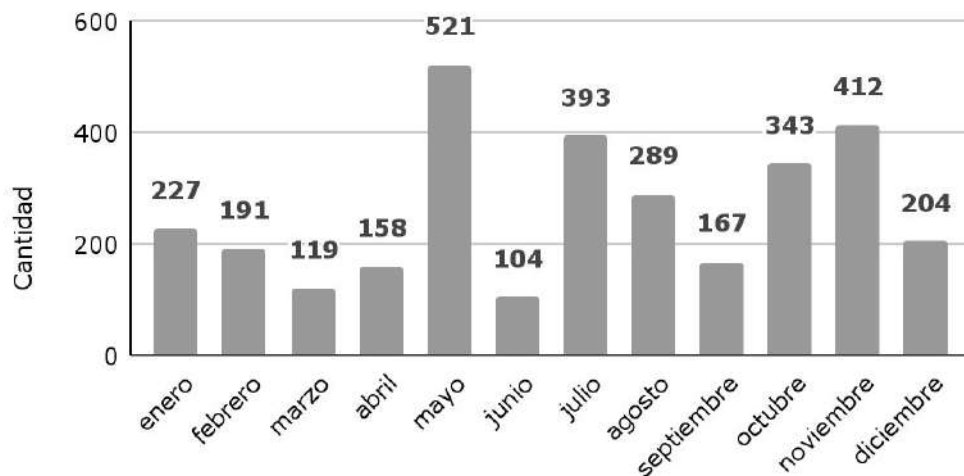
34%
atención

Autoridad del Centro Histórico | Seguimiento de indicadores

3,128

Incidencias atendidas
enero - diciembre

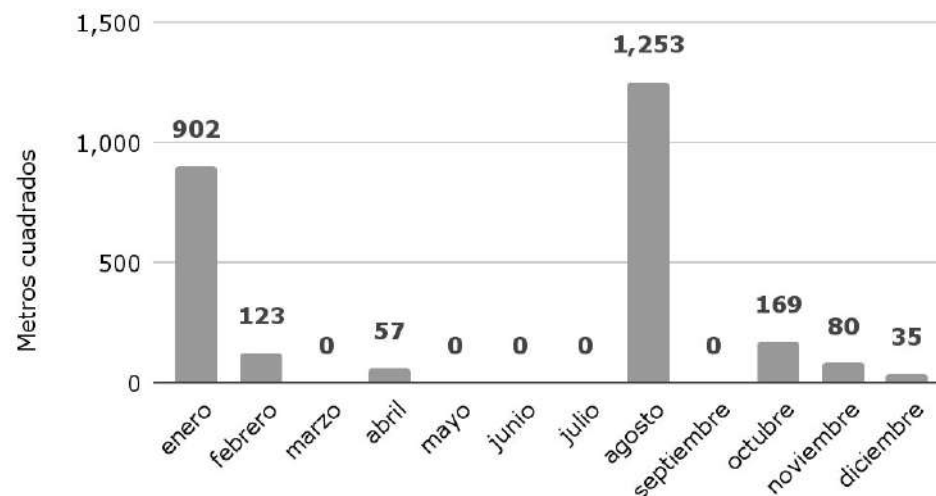
Atención a incidencias de daño en infraestructura del perímetro de la ACH



2,619 m²

Graffitis eliminados
enero - diciembre

Eliminación de grafiti (m2)



Autoridad del Centro Histórico | Seguimiento de indicadores

12

Riegos por vecinos
abril - diciembre

15

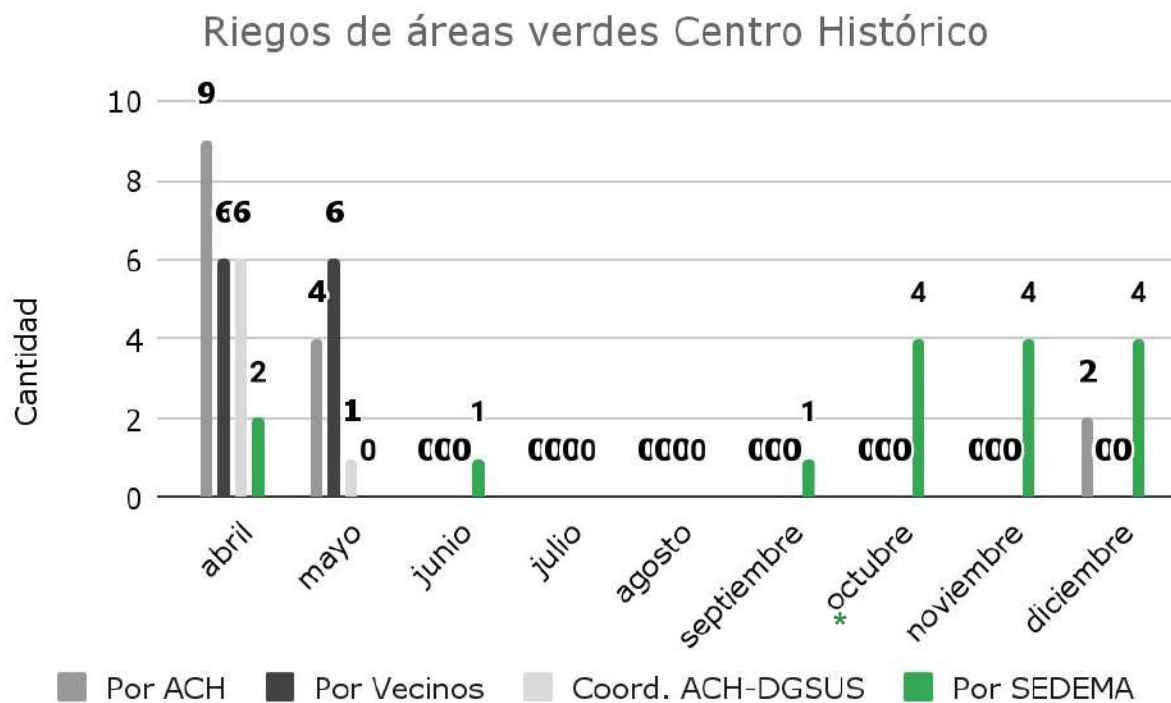
Riegos por ACH
abril - diciembre

07

Riegos por ACH - DGSUS
abril - diciembre

16

Riegos por SEDEMA
abril - diciembre

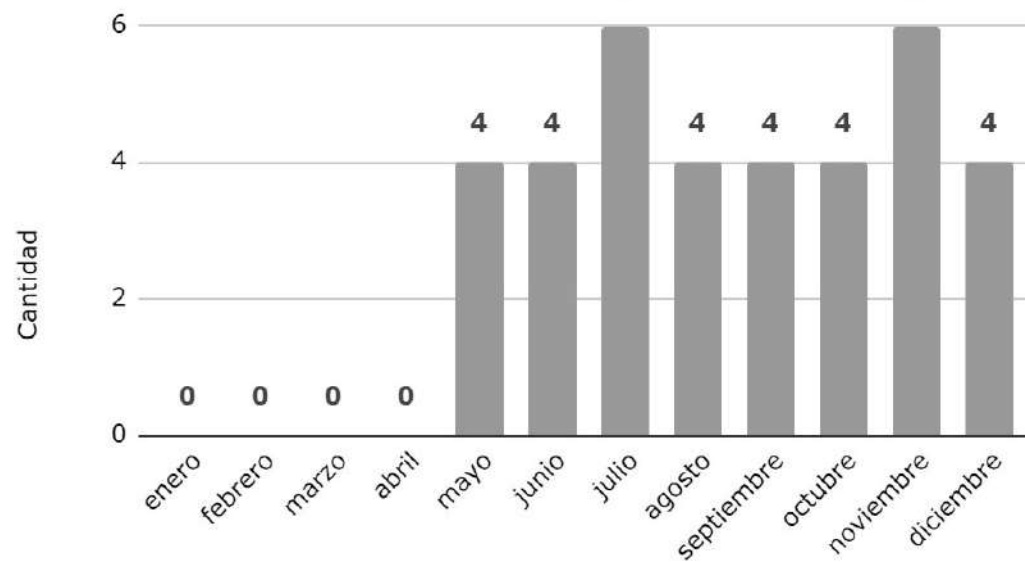


Autoridad del Centro Histórico | Seguimiento de indicadores

36

Mantenimientos de áreas verdes mayo - diciembre

Mantenimiento de áreas verdes con apoyo de Justicia Cívica





Alcaldía Cuauhtémoc

Alcaldía Cuauhtémoc | Indicadores

Tema	Indicador	Periodicidad	Quincena al 27/12	Próximo reporte
Alumbrado Público	Número de luminarias reparadas en vías secundarias	Quincenal	1	7 de enero
Alumbrado Público	Número de contactores cambiados	Quincenal	1	7 de enero
Drenaje	Número de metros lineales de desazolve de atarjea	Quincenal	290	7 de enero
Drenaje	Número de metros desazolve de albañal	Quincenal	54	7 de enero
Drenaje	Número de metros de sondeo de albañal pluvial	Quincenal	77	7 de enero

Alcaldía Cuauhtémoc | Indicadores

Tema	Indicador	Periodicidad	Quincena al 27/12	Próximo reporte
Arbolado urbano	Número de árboles derribados (secos)	Quincenal	3	7 de enero
Arbolado urbano	Número de podas de árboles	Quincenal	28	7 de enero
Vialidades	Número de metros balizados (peatonal y vehicular)	Quincenal	1368	7 de enero
Residuos	Número de metros cúbicos de retiro de cascajo	Quincenal	6.00	7 de enero
Residuos	Número de kilómetros de barrido diario	Quincenal	283	7 de enero

Alcaldía Cuauhtémoc | Indicadores

Tema	Indicador	Periodicidad	Quincena al 27/12	Próximo reporte
Residuos	Número de toneladas de recolección orgánica domiciliar y barrido	Quincenal	374.90	7 de enero
Residuos	Número de toneladas de recolección inorgánica domiciliar y barrido	Quincenal	974.60	7 de enero
Residuos	Número de toneladas de recolección en tiraderos clandestinos	Quincenal	542.00	7 de enero

Alcaldía Cuauhtémoc | Gráficas



Barrido y recolección de residuos en plaza Carlos Pacheco y en calle Luis Moya



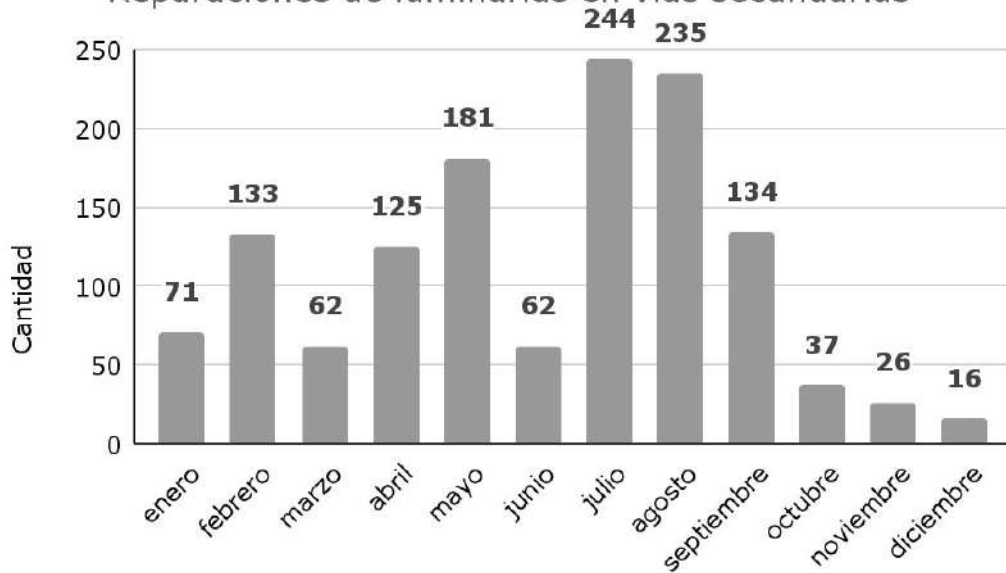
Desazolve de atarjea y coladeras pluviales en el callejón de Tizapán e Igualdad

Alcaldía Cuauhtémoc | Seguimiento de indicadores

1,326

reparaciones de luminarias
enero - diciembre

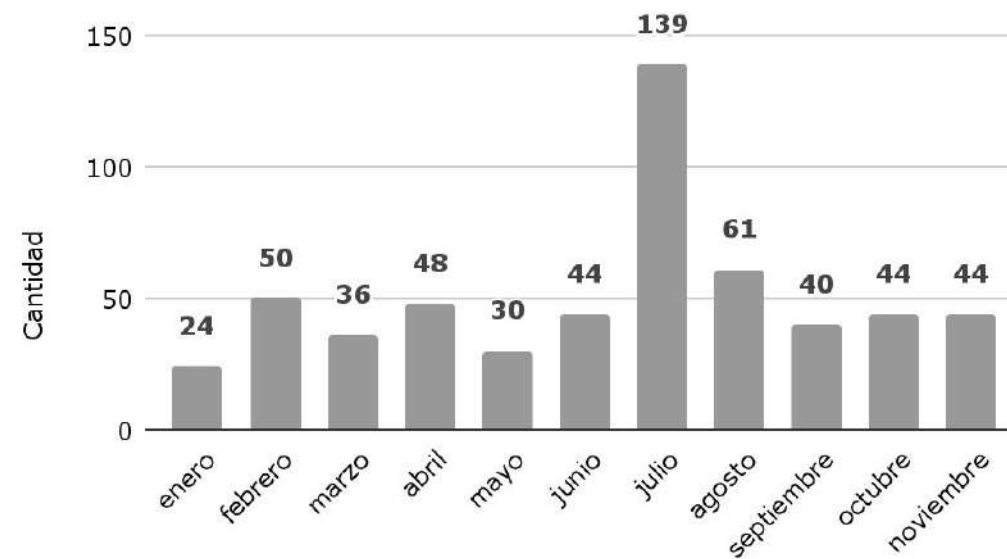
Reparaciones de luminarias en vías secundarias



588

sujetos forestales podados
enero - diciembre

Sujetos forestales podados en vías secundarias y/o plazas

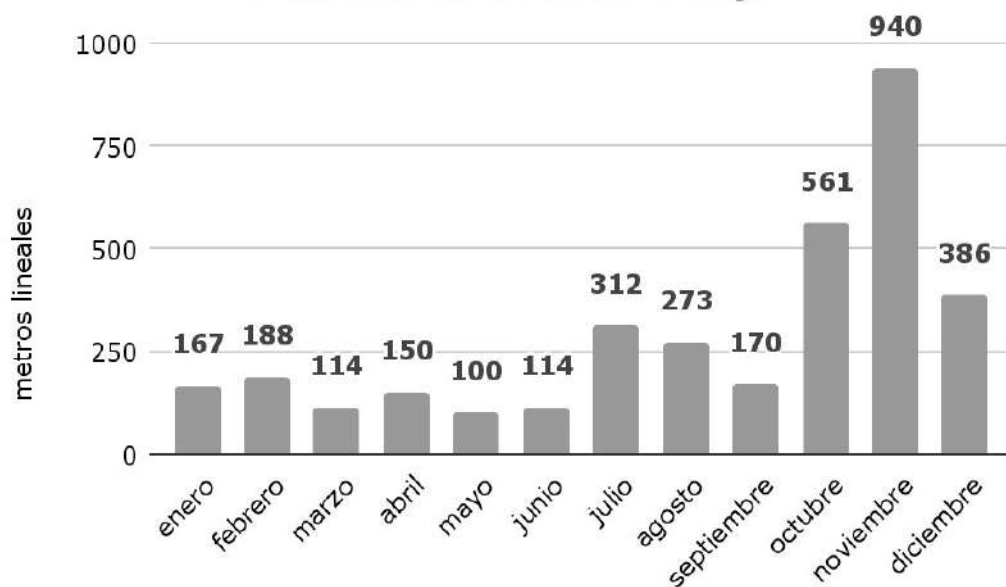


Alcaldía Cuauhtémoc | Seguimiento de indicadores

3,475 m

de desazolve en red de drenaje
enero - diciembre

Desazolve de la red de drenaje



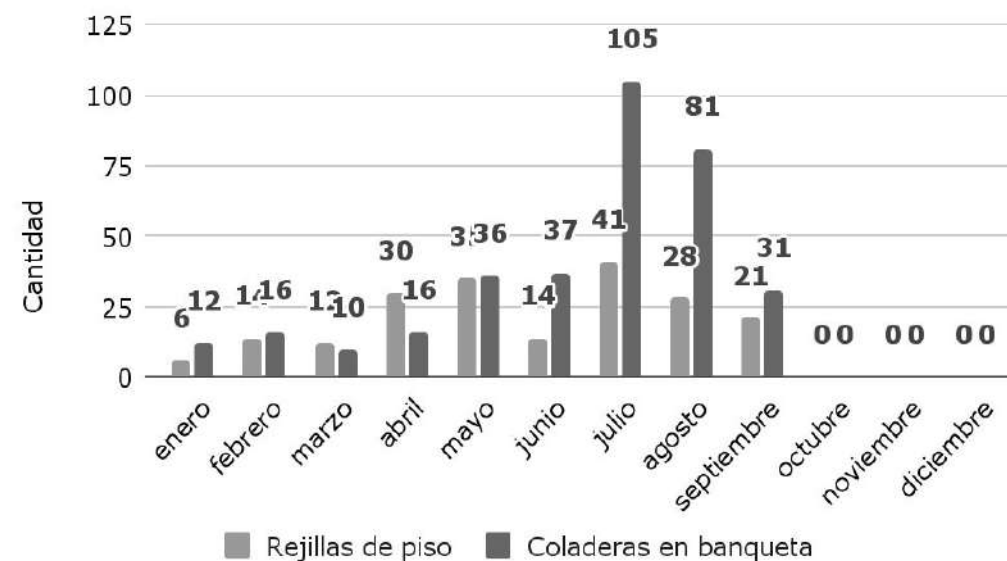
201

rejillas de piso
desazolvadas
enero - diciembre

344

coladeras desazolvadas
enero - diciembre

Desazolve de accesorios





Alcaldía Venustiano Carranza

Alcaldía Venustiano Carranza | Indicadores

Tema	Indicador	Periodicidad	Quincena al 24/12	Próximo reporte	Observaciones
Luminarias	Número de luminarias reparadas en vías secundarias	Quincenal	0	7 de enero de 2022	La Coordinación Territorial Morelos no reporta trabajos de alumbrado público en el periodo.
Tiraderos Clandestinos	Toneladas de residuos sólidos recolectados de tiraderos clandestinos en el PB de VC (línea base 26 tiraderos)	Quincenal	572.25	7 de enero de 2022	Se recolectaron 38.5 toneladas diariamente de Residuos Sólidos
Poda de árboles	Número de sujetos forestales podados en vías secundarias y/o plazas	Quincenal	0	7 de enero de 2022	La Coordinación Territorial Morelos no reporta trabajos de poda de sujetos forestales en el periodo.
Desazolve	Metros lineales de drenaje desazolvados	Quincenal	273	7 de enero de 2022	La Coordinación Territorial Morelos reportó 96 metros lineales de desazolve en el periodo.

Alcaldía Venustiano Carranza | Anexo de indicadores

METROS LINEALES DE LA RED DE DRENAJE DESAZOLVADOS EN EL PERÍMETRO B EN LA ALCALDÍA VENUSTIANO CARRANZA

DIRECCIÓN	ENTRE CALLES		COLONIA	CANTIDAD	MOTIVO
F. C. DE CINTURA 40	SAN A. TOMATLAN	HÉROES DE NACUZARI	CENTRO I	25	ALBAÑAL DOMICILIARIO
ALARCÓN 17	ANILLO DE CIRCUNVALACIÓN	BRAVO	CENTRO I	32	ALBAÑAL DOMICILIARIO
SAN A. TOMATLAN 87	F. C. DE CINTURA	BRAVO	14	76	ALBAÑAL DOMICILIARIO
J. J. HERRERA S/N	BRAVO	VIDAL ALCOCER	MORELOS I	150	ATARJEA DE 0.30 DE DIÁMETRO
LECUMBERRI S/N	VIDAL ALCOCER	BRAVO	MORELOS I	90	ATARJEA DE 0.30 DE DIÁMETRO
			TOTAL	273	

Alcaldía Venustiano Carranza | Croquis

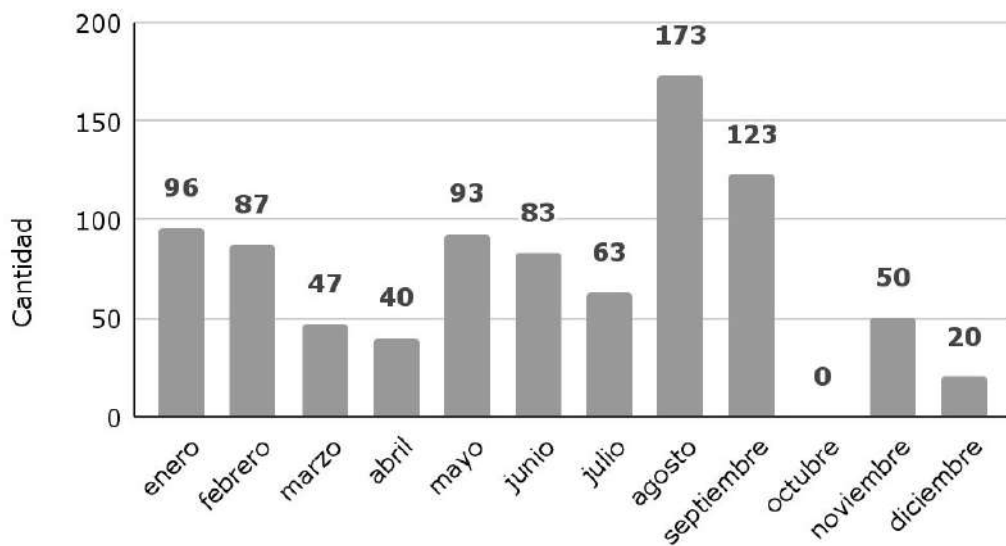


Alcaldía Venustiano Carranza | Seguimiento de indicadores

875

reparaciones de luminarias
enero - diciembre

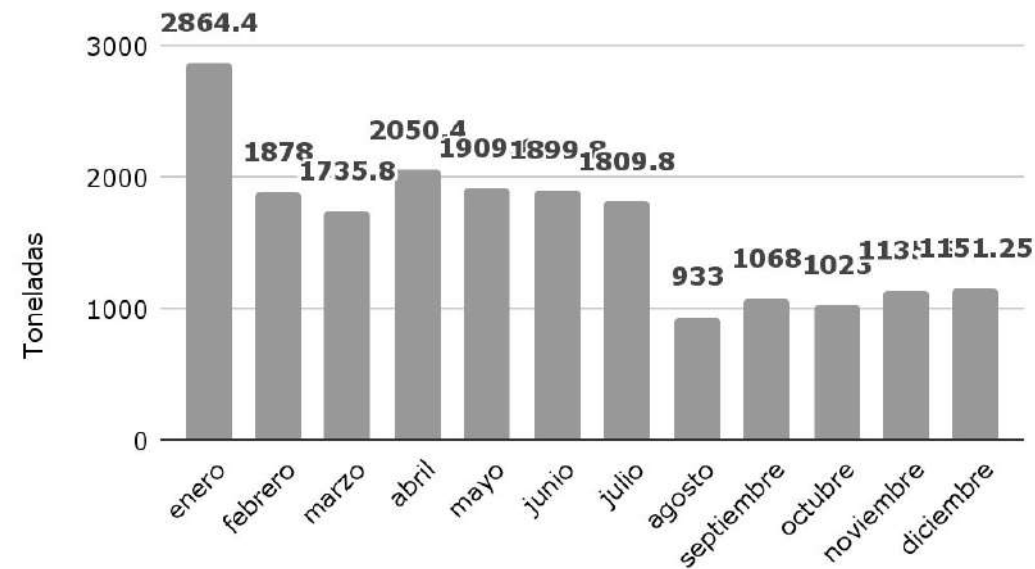
Reparaciones de luminarias en vías secundarias de CH



19,458.55 ton.

de residuos sólidos recolectados
enero - diciembre

Residuos sólidos recolectados en tiraderos clandestinos

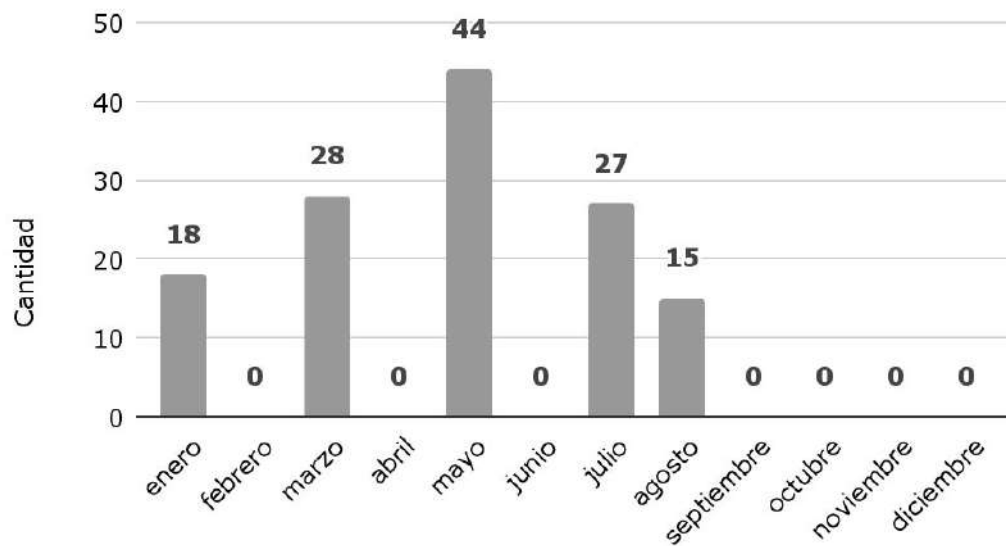


Alcaldía Venustiano Carranza | Seguimiento de indicadores

132

sujetos forestales podados
enero - diciembre

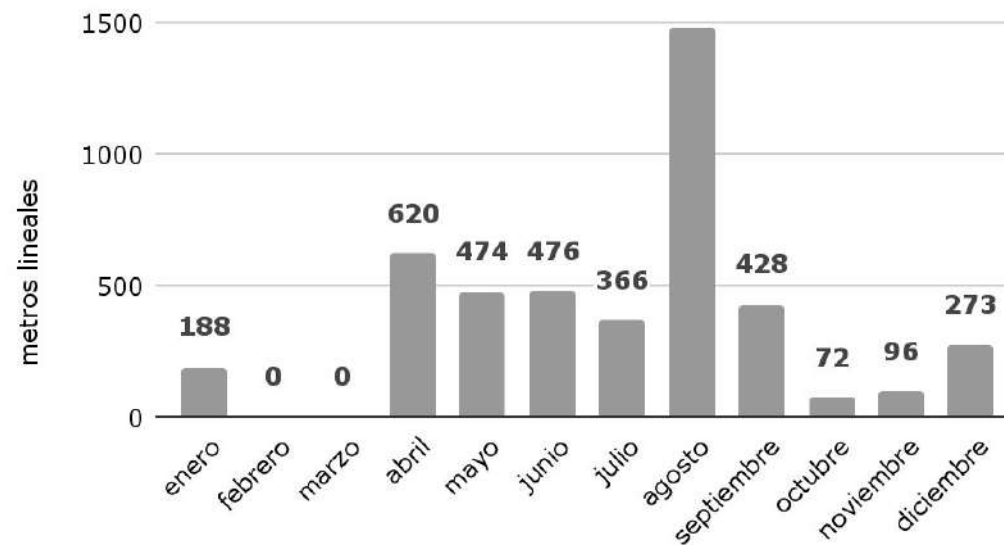
Sujetos forestales podados en vías secundarias y/o plazas



4,471 m

de desazolve en red de drenaje
enero - diciembre

Desazolve de la red de drenaje





SACMEX

Dirección de Detección de Fallas y Rehabilitación de Drenaje



SACMEX Drenaje | Ejecución del programa

Desazolve de la red de drenaje y accesorios hidráulicos

102 %
DE AVANCE

Se concluyó con la ejecución del programa de limpieza y desazolve del primer cuadro del Centro Histórico.

Se continúa brindando atención a los reportes puntuales que pudieran surgir.

Cabe señalar que algunas calles se encuentran obstruidas por estructuras de comercios ambulantes, cruceros que impiden el acceso por presencia de bolardos y mobiliario urbano; así como obras de mejoramiento que aún se encuentran en desarrollo.



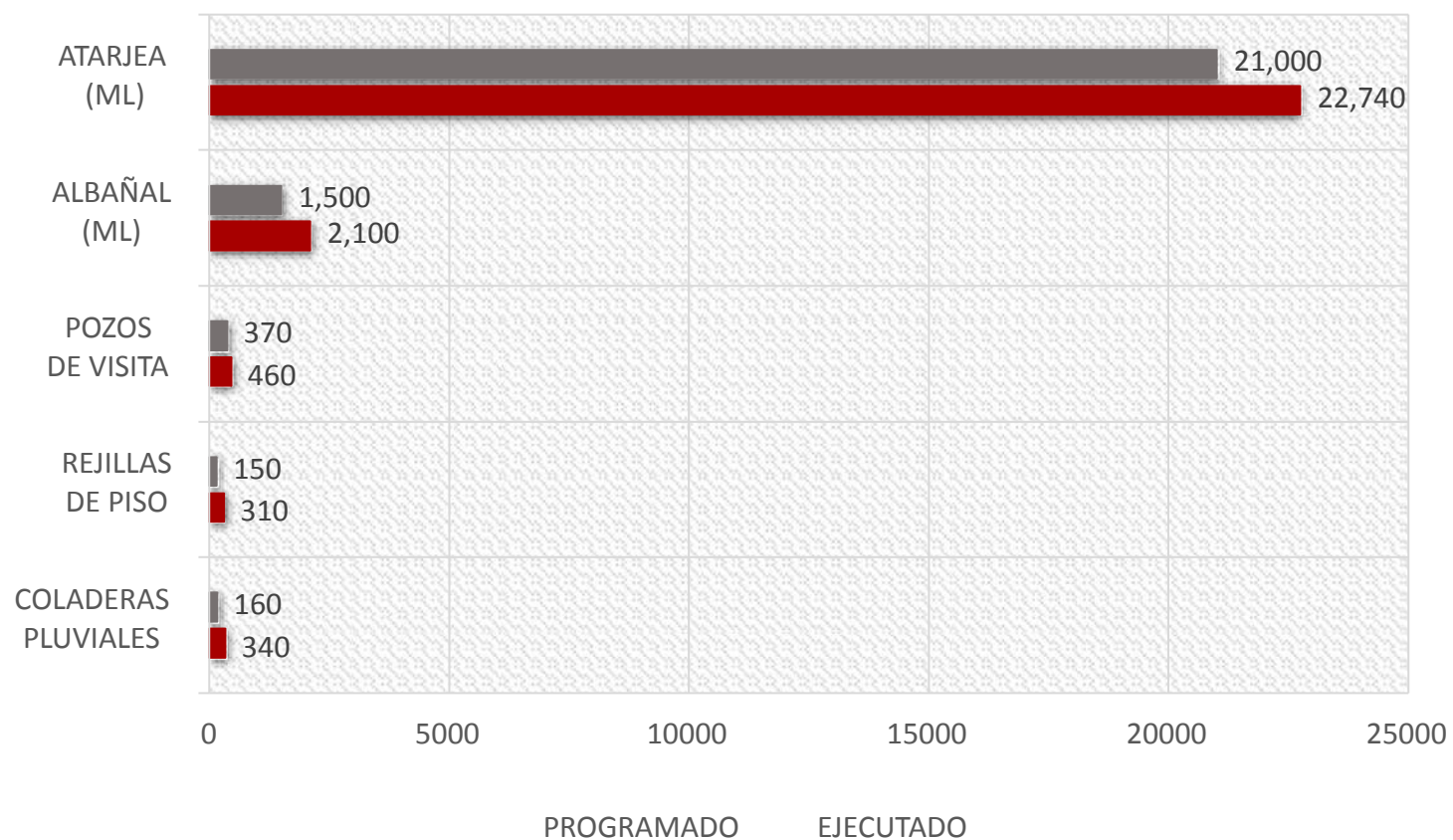
SACMEX Drenaje | Ejecución del programa

METAS DEL PROGRAMA 2021

	PROGRAMADO	EJECUTADO
ATARJEA (METROS LINEALES)	21,000	22,740
ALBAÑAL (METROS LINEALES)	1,500	2,100
POZOS DE VISITA	370	420
REJILLAS DE PISO	150	310
COLADERAS PLUVIALES	160	340

SACMEX Drenaje | Ejecución del programa

METAS DEL PROGRAMA 2021



SACMEX Drenaje | Ejecución del programa

REPORTE FOTOGRÁFICO



EDIFICIO DE PALACIO NACIONAL

Limpieza y desazolve de la red sanitaria del inmueble

SACMEX Drenaje | Ejecución del programa


REPORTE FOTOGRÁFICO



EDIFICIO DE GOBIERNO DE LA CIUDAD DE MÉXICO
Limpieza y desazolve de la red sanitaria del inmueble

SACMEX Drenaje | Ejecución del programa

REPORTE FOTOGRÁFICO



PLAZA DE LA REPÚBLICA

Limpeza y desazolve de la red municipal y accesorios hidráulicos

SACMEX Drenaje | Ejecución del programa

REPORTE FOTOGRÁFICO



EJE 1 NORTE

Limpeza y desazolve de la red municipal y accesorios hidráulicos

SACMEX Drenaje | Ejecución del programa

REPORTE FOTOGRÁFICO




EJE CENTRAL LÁZARO CÁRDENAS

Limpeza y desazolve de la red municipal y accesorios hidráulicos

SACMEX Drenaje | Ejecución del programa

REPORTE FOTOGRÁFICO



JOSÉ MARÍA IZAZAGA

Limpieza y desazolve de la red municipal y accesorios hidráulicos

SACMEX Drenaje | Ejecución del programa

REPORTE FOTOGRÁFICO



JOSÉ MARÍA PINO SUÁREZ

Limpieza y desazolve de la red municipal y accesorios hidráulicos

SACMEX Drenaje | Ejecución del programa

REPORTE FOTOGRÁFICO



ANILLO DE CIRCUNVALACIÓN

Limpeza y desazolve de la red municipal y accesorios hidráulicos

SACMEX Drenaje | Ejecución del programa

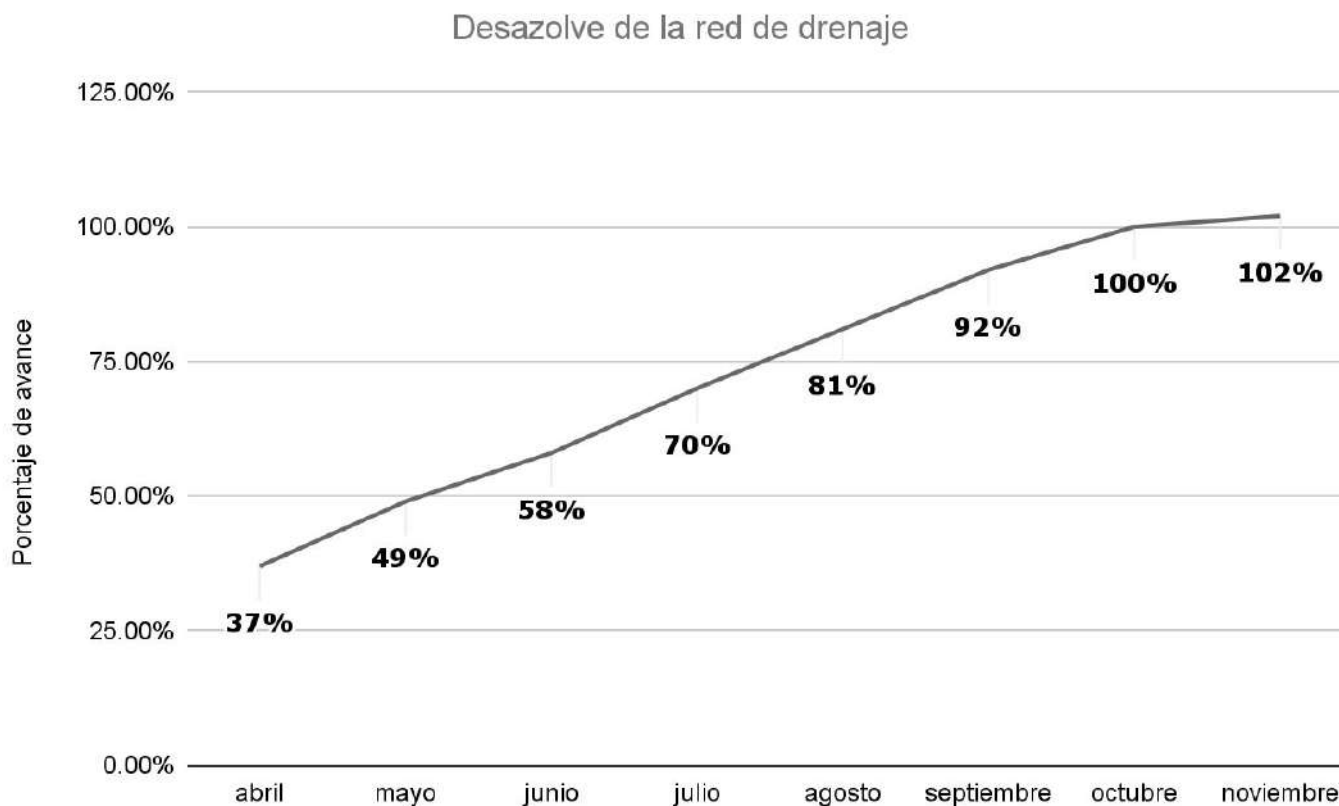
REPORTE FOTOGRÁFICO



FRAY SERVANDO TERESA DE MIER

Limpeza y desazolve de la red municipal y accesorios hidráulicos

SACMEX Drenaje | Seguimiento de indicadores



102 %
avance acumulado
marzo - diciembre

22.74 km en atarjea

420 pozos de visita

310 rejillas de piso

coladeras pluviales

2,100 m de albañal



Secretaría de Obras y Servicios

Dirección General de Obras de Infraestructura Vial

OBRA	ALCALDÍA	AVANCE FÍSICO	FECHA DE TERMINO REAL	COMENTARIOS
TACUBA	CUAUHTÉMOC	100.00 %	18/10/2021	Concluida
5 DE MAYO	CUAUHTÉMOC	100.00 %	04/10/2021	Concluida
PLAZA EMPEDRADILLO	CUAUHTÉMOC	75.00 %	30/12/2021	En ejecución
PLAZA SOLIDARIDAD	CUAUHTÉMOC	87.06 %	30/12/2021	En ejecución
PLAZA MARTÍ	CUAUHTÉMOC	99.00 %	30/11/2021	En ejecución
SAN HIPÓLITO (MINA-HÉROES-VIOLETA-SAN FERNANDO Y AV. HIDALGO)	CUAUHTÉMOC	65.00 %	30/12/2021	En ejecución
REPÚBLICA DE CHILE	CUAUHTÉMOC	80.00 %	30/12/2021	En ejecución
SAN ILDEFONSO Y JUSTO SIERRA	CUAUHTÉMOC	50.00 %	30/12/2021	En ejecución
REFORMA, DE AV. HIDALGO A GLORIETA VIOLETA	CUAUHTÉMOC	65.00 %	30/12/2021	En ejecución
URBANISMO TÁCTICO EN BALDERAS – PLAZA SOLIDARIDAD	CUAUHTÉMOC	100.00 %	30/12/2021	concluida
URBANISMO TÁCTICO EN BALDERAS – CIUADELA Y EMILIO DONDÉ	CUAUHTÉMOC	100.00 %	15/12/2021	concluida
PROYECTO LAGUNILLA	CUAUHTÉMOC	95.00 %	31/12/2021	En ejecución proyecto

Obra Inaugurados

Obra concluida sin inaugurar



GOBIERNO DE LA
CIUDAD DE MÉXICO

SECRETARÍA DE
OBRAS Y SERVICIOS

Infraestructura Vial

Concluida



Alcaldía

Cuauhtémoc

Presupuesto

4.73 mdp

Periodo

Junio - Octubre

Avance

100.00 %


Fecha de conclusión

Concluida-Oct 2021

Inauguración o visita

Por programar

Concluida. En Av. 20 de noviembre se espera proyecto para adecuar lanzadera.



Alcaldía

Cuauhtémoc

Presupuesto

5.12 mdp

Periodo

Junio - Octubre

Avance

100.00 %

Fecha de conclusión

Concluida-Oct 2021

Inauguración o visita

Por programar

PLAZA DEL EMPEDRADILLO-OBRA NUEVA Y MANTENIMIENTO

REVO concluido, se colocan pisos en zona ampliada de plaza como área peatonal, se realizan preparaciones para instalaciones, rejillas, mobiliario y mantenimiento en área actual



Alcaldía

Cuauhtémoc

Presupuesto

9.98 mdp

Periodo

Octubre - Diciembre

Avance General

75.00 %



Fecha de conclusión

Diciembre 2021

Inauguración o visita

Por programar

Se realizan trabajos de colocación de acabados, ajustes en colocación de materiales en guarniciones, jardineras, preparaciones para instalaciones y vegetación



Alcaldía
Cuauhtémoc

Presupuesto
5.16 mdp


Periodo
Agosto - Diciembre

Avance General
87.06 %

Fecha de conclusión
Diciembre 2021

Inauguración o visita
Por programar

Se realizan cambios de piezas de mármol en pasillos de la plaza. En limpiezas finales



Alcaldía

Cuauhtémoc

Presupuesto

3.45 mdp

Periodo

Agosto - Diciembre

Avance General

99.00 %

Fecha de conclusión

Diciembre 2021

Inauguración o visita

Por programar



Continúan acciones de obra inducida de instalaciones de media y baja tensión, colocación de mr-45 en arroyo vehicular. Se colocan acabados y tapas de accesorios en zonas de mayor avance



Alcaldía

Cuauhtémoc

Presupuesto

22.84 mdp

Periodo

Agosto - Diciembre

Avance

80.00 %

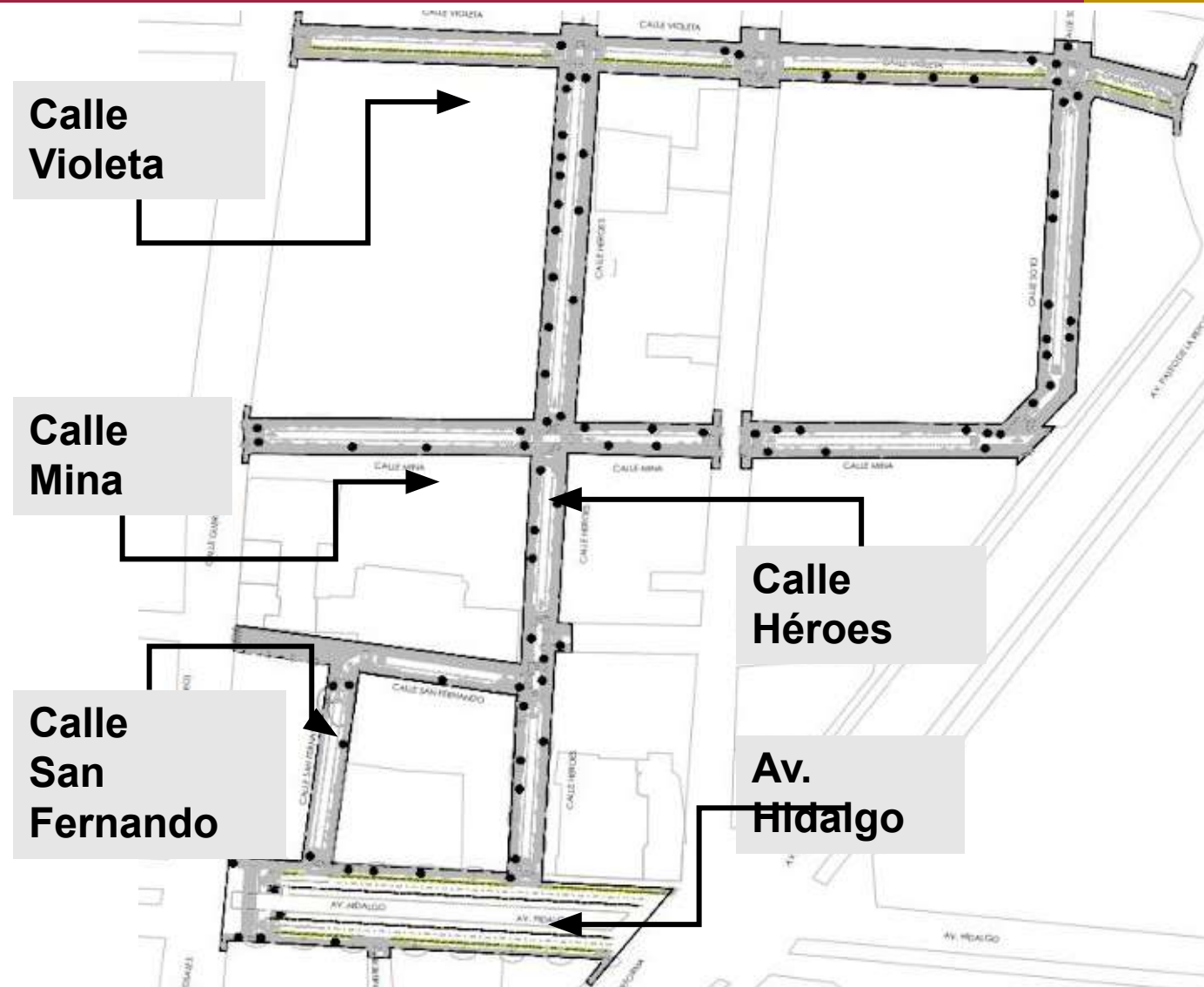
Fecha de conclusión

Diciembre 2021

Inauguración o visita

Por programar

POLÍGONO SAN HIPÓLITO




Alcaldía	Presupuesto	Periodo	Avance General	Fecha de conclusión	Inauguración o visita
Cuauhtémoc	62.99 mdp	Agosto - Diciembre	65.00 %	Diciembre 2021	Por programar

POLÍGONO SAN HIPÓLITO - VIOLETA




GOBIERNO DE LA
CIUDAD DE MÉXICO

Se realizan trabajos de levantamiento topográfico, trazo y nivelación, demoliciones, y trabajos en colado de guarniciones, colocación de acabados en banquetas, y obra de pavimentación, además se coloca vegetación.



POLÍGONO SAN HIPÓLITO - HÉROES

Se realiza levantamiento topográfico, trazo y nivelación, se colocan acabados. Se abre otro frente de trabajo para colocar instalación y recibir acabados, se realizan limpiezas en frentes con mayor avance y detallando para recibir tapas de registros



POLÍGONO SAN HIPÓLITO - MINA

Se realiza levantamiento topográfico, trazo y nivelación en secciones para colocación de rellenos fluidos para acabados en banquetas y colado de, colocación de vegetación y las instalaciones.



POLÍGONO SAN HIPÓLITO – SAN FERNANDO

Se realizan trabajos en instalaciones y colocación de acabados. Se realizó acuerdo con el INAH para criterios para restitución de piso original sobre banqueta de portales colindantes al Panteón. Continúan trabajos de salvamento arqueológico



POLÍGONO SAN HIPÓLITO – AV. HIDALGO

Se colocan instalaciones derivado de la obra inducida, se ejecutan acabados en banqueta y guarniciones y colocación de vegetación.



SAN ILDEFONSO Y JUSTO SIERRA

Se realizan trabajos de levantamiento topográfico, demolición de guarniciones y banquetas, colado de guarniciones y colocación de relleno fluido en área de banqueta, colocación de acabados y preparación de instalaciones.



Alcaldía

Cuauhtémoc

Presupuesto

6.04 mdp

Periodo

Septiembre - Diciembre

Avance General

50.00 %

Fecha de conclusión

Diciembre 2021

Inauguración o visita

Por programar

REFORMA (AV. HIDALGO A GLORIETA VIOLETA)



GOBIERNO DE LA CIUDAD DE MÉXICO

Se realiza levantamiento topográfico, trazo y nivelación, demoliciones de guarniciones y banquetas, olocación de adocreto en área de banquetas y piezas prefabricadas en camellón, además de instalaciones y mobiliario uebano.



Alcaldía

Cuauhtémoc

Presupuesto

56.43 mdp

Periodo

Sep-Dic 2021

Avance

65.00 %



Fecha de conclusión

Diciembre 2021

Inauguración o visita

Iniciando

AV. BALDERAS – URBANISMO TÁCTICO - SOLIDARIDAD



Estado Actual de Balderas (Entre Juárez e Hidalgo)

Alcaldía

Cuauhtémoc

Presupuesto

1.2 mdp

Periodo

Octubre-Diciembre

Avance

100.00 %

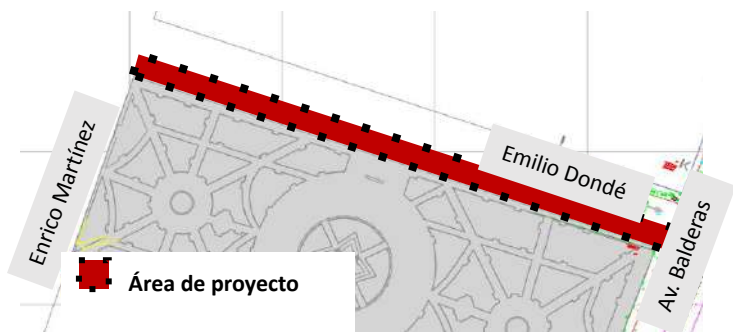
Fecha de conclusión

Diciembre 2021

Inauguración o visita

Por programar

AV. BALDERAS – URBANISMO TÁCTICO - CIUDADELA



Alcaldía

Cuauhtémoc

Presupuesto

0.90 mdp

Periodo

Octubre-Noviembre

Avance

100.00 %

Fecha de conclusión

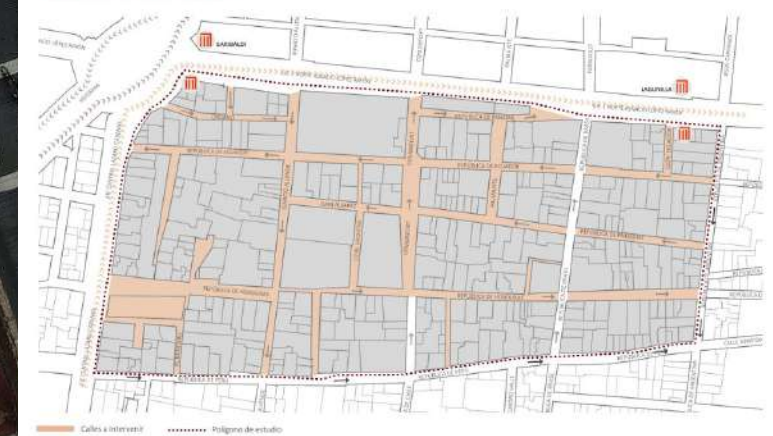
Noviembre 2021

Inauguración o visita

Por programar

Se enviaron primeras revisiones a las áreas normativas para opiniones sobre las adecuaciones geométricas.

Croquis de localización



Alcaldía

Cuauhtémoc

Presupuesto

1.90 mdp

Periodo

Noviembre-Diciembre

Avance

95.00 %

Fecha de conclusión

Diciembre 2021

Inauguración o visita

Para revisión

PROYECTO LAGUNILLA – IMAGEN OBJETIVO

República de Honduras



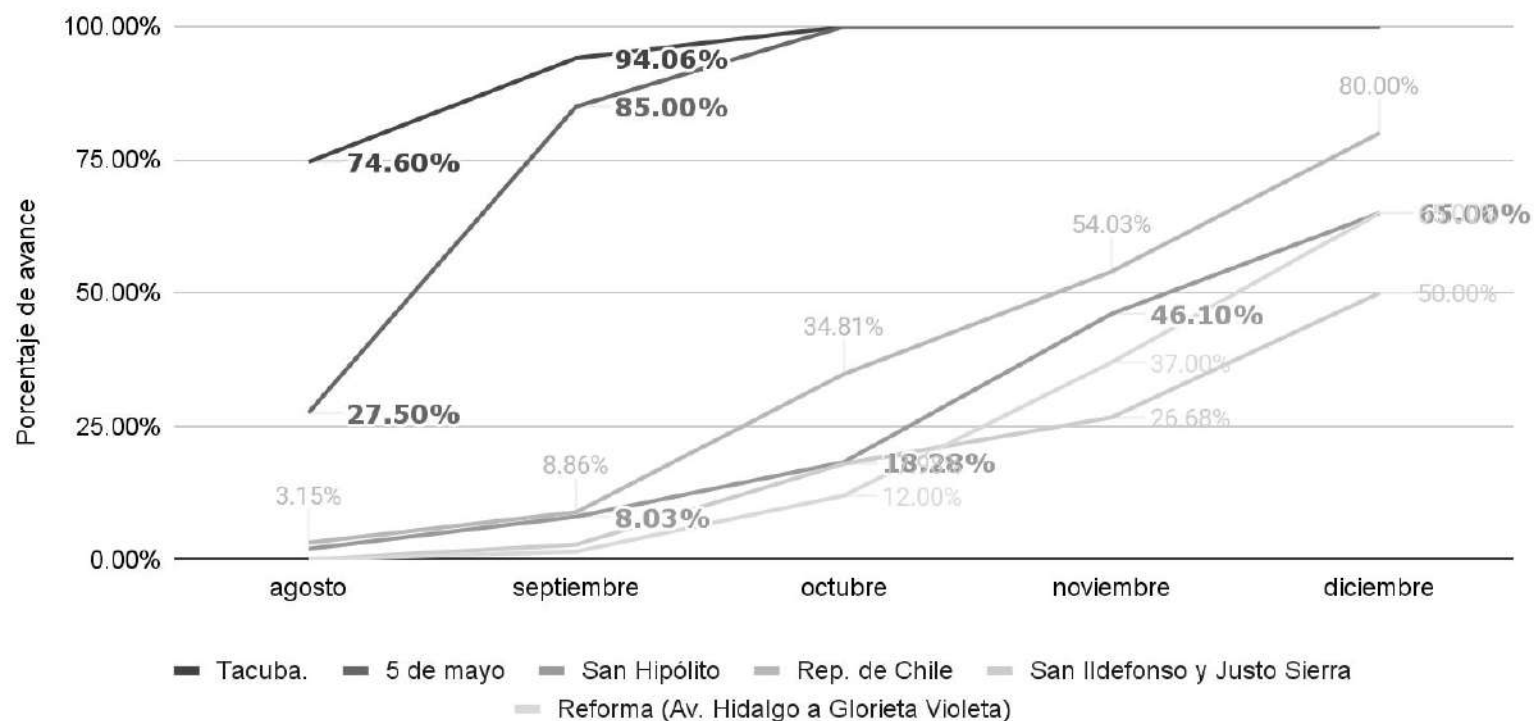
Estado Actual



Imagen objetivo

SOS-DGOIV | Seguimiento de indicadores

Frentes de obra - Revitalización Integral Centro Histórico 2021



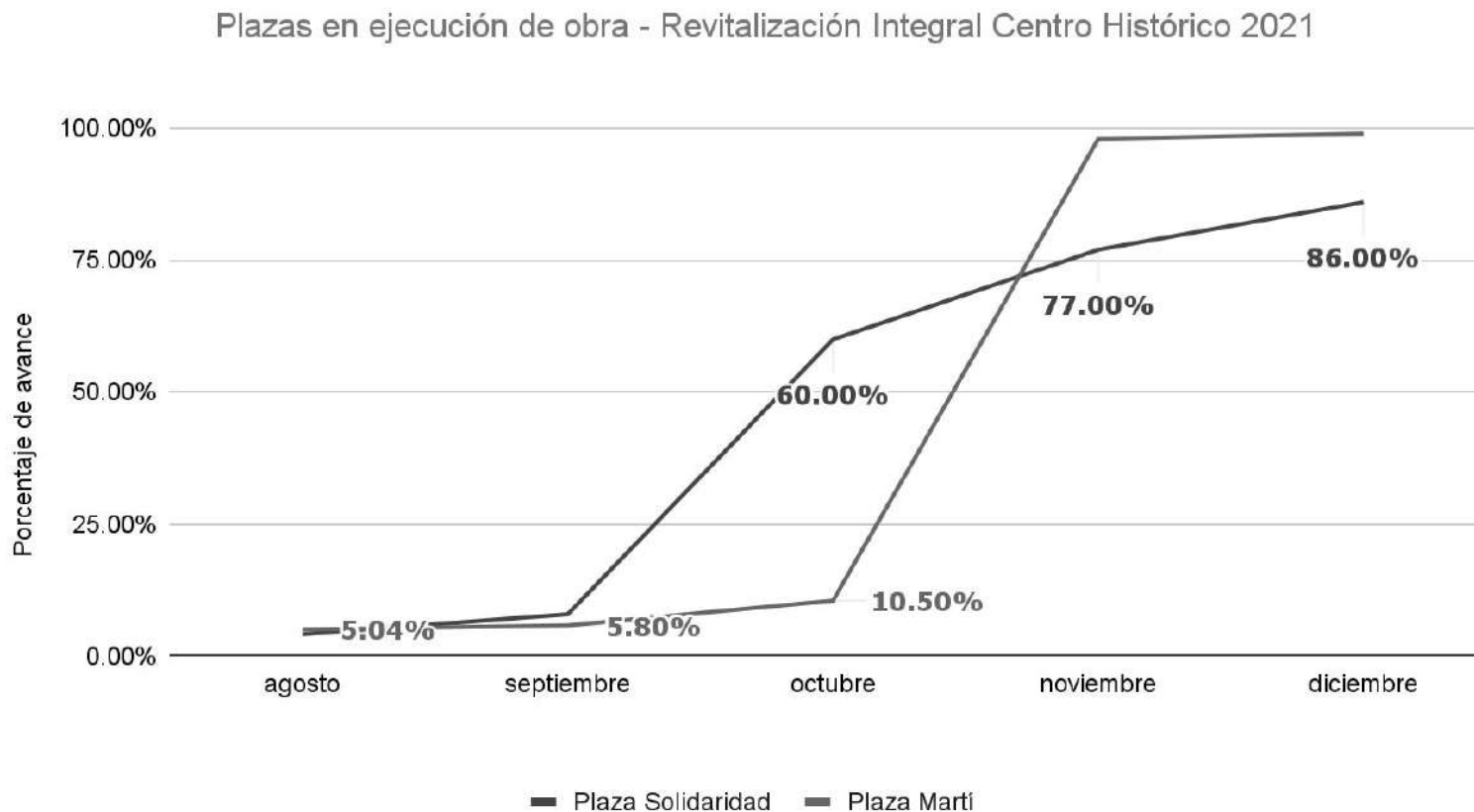
76.6 %
avance promedio
 julio - diciembre

**Revitalización Integral
 Centro Histórico 2021**

4

**Frentes de obra
 en ejecución**

SOS-DGOIV | Seguimiento de indicadores



92.5 %
avance promedio
 julio - diciembre

**Revitalización Integral
 Centro Histórico 2021**

2
 Plazas en ejecución
 de obra



Secretaría de Obras y Servicios



Dirección General de Construcción de Obras Públicas



SOS-DGCOP | Indicadores - Construcción de PILARES “La Pulga”

AL 26 DE DICIEMBRE DE 2021

DATOS GENERALES CONTRATISTA

Nº. CONTRATO	DGCOP-LPN-L-1-275-20
CONTRATISTA	INOVACION Y PROMOCION DE LA CONSTRUCCION, S.A. DE C.V.
PLAZO DE EJECUCIÓN	149 DIAS CALENDARIO
FECHA DE INICIO	02/10/2020
FECHA DE TERMINACIÓN	25/09/2021
SUPERFICIE DEL TERRENO	3,076.31
AREA DE CONSTRUCCIÓN TOTAL	2,214.00 M2
AREAS EXTERIORES	3,625.00 M2

ESTADO FINANCIERO

IMPORTE DEL CONTRATO S/IVA	\$	19,989,459.25
IMPORTE ESTIMADO (PAGADO) S/IVA		\$16,470,653.98
IMPORTE POR ESTIMAR S/IVA	\$	3,518,805.27


ANTICIPO

ANTICIPO OTORGADO		SIN ANTICIPO
ANTICIPO AMORTIZADO	\$	-
ANTICIPO POR AMORTIZAR	\$	-

RESIDENTE:

ARQ. GRACIELA DUARTE CALIXTO

J.U.D. DE SUPERVISION DE CONSTRUCCION C2



PERSPECTIVA DEL PROYECTO

SOS-DGCOP | Indicadores - Construcción de PILARES “La Pulga”



SOS-DGCOP | Reporte fotográfico - Construcción de PILARES “La Pulga”



**ELABORACION DE MUROS INTERIORES DE LA PLANTA BAJA
A BASE DE TABIQUE ESMALTADO SANTA JULIA 10X10X20CM. COLOR VERDE PLATA
EN AREAS DE ACCESO (EJES 1/B-C) Y SITE (EJES C/3-4)**

SOS-DGCOP | Reporte fotográfico - Construcción de PILARES “La Pulga”



**ELABORACION DE REJA DE HERRERIA PARA
PATIOS DE CONVERSATORIOS (EJES A-B/1-6)
Y RECREO (EJES C-D/1-6)**



**COLOCACION DE UNA CAPA DE TEPETATE COMO
ACABADO FINAL EN PATIOS DE CONVERSATORIOS
(EJES A-B/1-6) Y RECREO (EJES C-D/1-6)**

SOS-DGCOP | Reporte fotográfico - Construcción de PILARES “La Pulga”



**CONFORMACIÓN DE NIVELES EN JARDÍN Y HUERTO
CON MATERIAL PRODUCTO DE LA EXCAVACIÓN (EJES 7-8/E-F)**

SOS-DGCOP | Reporte fotográfico - Construcción de PILARES “La Pulga”



TRABAJOS PARA EL SISTEMA DE IMPERMEABILIZACION DE AZOTEA DE LAS AREAS DE COMERCIO (EJES B-7 Y E-2)

SOS-DGCOP | Reporte fotográfico - Construcción de PILARES “La Pulga”



**VISTA INTERIOR
PLANTA BAJA DEL EDIFICIO**

SOS-DGCOP | Reporte fotográfico - Construcción de PILARES “La Pulga”



**VISTA INTERIOR
NIVEL PRIMERO DEL EDIFICIO**

SOS-DGCOP | Reporte fotográfico - Construcción de PILARES “La Pulga”



VISTA
NIVEL AZOTEA DEL EDIFICIO

SOS-DGCOP | Reporte fotográfico - Construcción de PILARES “La Pulga”



VISTA PANORAMICA NORESTE



VISTA PANORAMICA NOROESTE

SOS-DGCOP | Reporte fotográfico - Construcción de PILARES “La Pulga”



VISTA PANORAMICA SURESTE



VISTA PANORAMICA SUROESTE

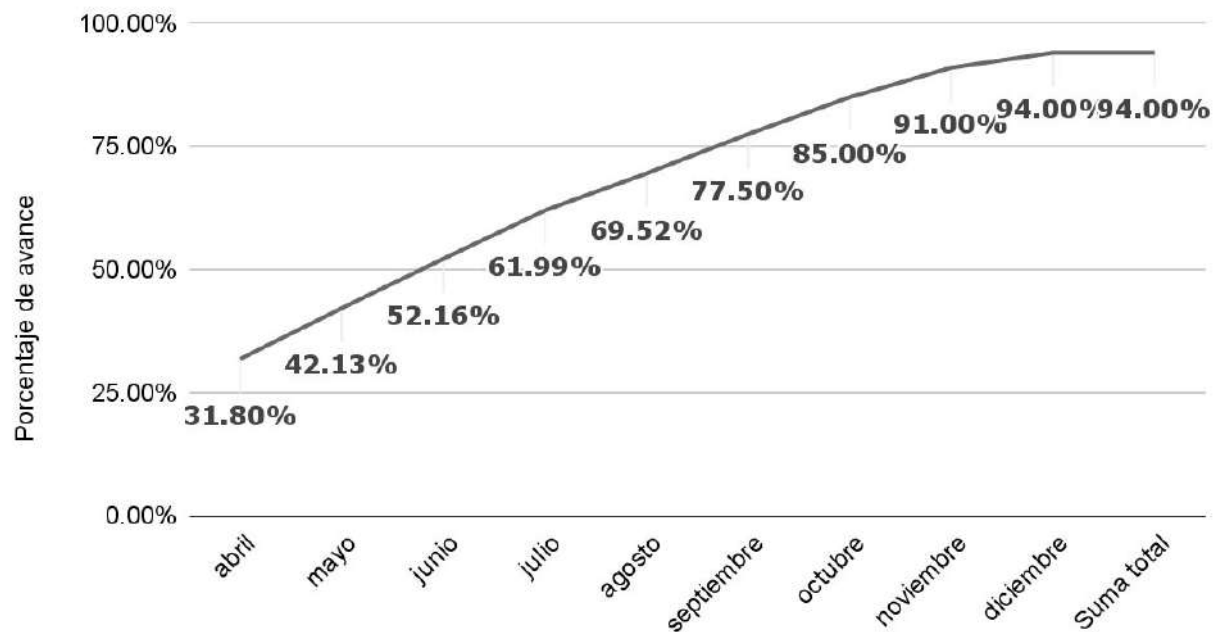
SOS-DGCOP | Seguimiento de Indicadores

94.00%

avance de obra

enero - diciembre

Obra PILARES "La Pulga"




*Está programado el término de la obra para octubre 2021



Secretaría de Obras y Servicios



Dirección General de Servicios Urbanos y Sustentabilidad
Alumbrado Público



SOS-DGSUS Alumbrado Público | Indicadores

Tema	Indicador	Periodicidad	Semana 51 Al 17 de diciembre	Semana 52 Al 24 de diciembre	Próximo reporte
Alumbrado Público	Número de luminarias reparadas en vías del PA del CH	Semanal	37	59	31 de diciembre

Total 96

SOS-DGSUS Alumbrado Público | Anexo de indicadores

REPORTE DE LUMINARIAS REPARADAS EN CENTRO HISTÓRICO PERÍMETRO A / SEMANA 51

DIRECCIÓN	ENTRE CALLES	COLINIA	CANTIDAD	INCIDENCIA	MOTIVO
Francisco I. Madero	Isabel la Católica y Palma	CENTRO	1	Cambio de balastro y reconexión líneas de alimentación.	Luminaria apagada
	Motolinía e Isabel la Católica	CENTRO	17	Restablecimiento de control	Circuito apagado
Plaza de la Constitución	20 de Noviembre y José María Pino Suárez	CENTRO	5	Restablecimiento de control	Circuito apagado
	Monte de Piedad y 16 de Septiembre	CENTRO	13	Reconexión de líneas de alimentación	Circuito Intermitente
Av. Juárez	López y Eje Central Lázaro Cárdenas	CENTRO	1	Cambio de lampara y balastro; reconexión de líneas.	Luminaria apagada
		TOTAL	37		

SOS-DGSUS Alumbrado Público | Anexo de indicadores

REPORTE DE LUMINARIAS REPARADAS EN CENTRO HISTÓRICO PERÍMETRO A / SEMANA 52

DIRECCIÓN	ENTRE CALLES	COLINIA	CANTIDAD	INCIDENCIA	MOTIVO
Av. Juárez	López y Eje central Lázaro Cárdenas	CENTRO	1	Cambio de balastro y reconexión líneas de alimentación.	Luminaria apagada
	López y Eje central Lázaro Cárdenas	CENTRO	12	Se reconectan líneas de alimentación	Circuito apagado
	López y Eje central Lázaro Cárdenas	CENTRO	1	Reconexión de líneas de alimentación	Luminaria apagada
	Dolores y López	CENTRO	15	Cambio de base para fotocelda y fotocelda.	Circuito apagado
		SUBTOTAL	29		

SOS-DGSUS Alumbrado Público | Anexo de indicadores

REPORTE DE LUMINARIAS REPARADAS EN CENTRO HISTÓRICO PERÍMETRO A / SEMANA 52

DIRECCIÓN	ENTRE CALLES	COLINIA	CANTIDAD	INCIDENCIA	MOTIVO
Plaza de la Constitución	Moneda y Calle República de Guatemala	CENTRO	1	Cambio de balastro y reconexión de líneas de alimentación.	Luminaria apagada
	5 de febrero y 20 de noviembre	CENTRO	1	Cambio balastro y reconexión de líneas de alimentación	Luminaria apagada
	Seminario y Monte de piedad	CENTRO	1	Cambio de balastro y reconexión de líneas de alimentación	Luminaria apagada
	Seminario y Monte de piedad	CENTRO	1	Cambio de balastro y reconexión de líneas de alimentación	Luminaria apagada
	Monte de piedad y 16 de septiembre	CENTRO	24	Reconexión de líneas	Circuito Apagado
		SUBTOTAL	28		

SOS-DGSUS Alumbrado Público | Anexo de indicadores

REPORTE DE LUMINARIAS REPARADAS EN CENTRO HISTÓRICO PERÍMETRO A / SEMANA 52

DIRECCIÓN	ENTRE CALLES	COLINIA	CANTIDAD	INCIDENCIA	MOTIVO
Alameda Central	Av. Hidalgo y Av. Juárez	CENTRO	1	Cambio de balastro y reconexión de líneas de alimentación.	Luminaria apagada
	Av. Hidalgo y Av. Juárez	CENTRO	1	Cambio de balastro y reconexión de líneas de alimentación	Luminaria apagada
		SUBTOTAL	2		
		TOTAL	59		

CALLE FRANCISCO I. MADERO



SE INSTALA BALASTRO Y RECONECTAN LÍNEAS DE ALIMENTACIÓN.

PLAZA DE LA CONSTITUCIÓN



SE RESTABLECE CONTROL

PLAZA DE LA CONSTITUCIÓN



RECONEXION DE LÍNEAS DE ALIMENTACIÓN.

AV. JUÁREZ




CAMBIO DE BALASTRO Y LÁMPARA; SE RECONECTAN LÍNEAS DE ALIMENTACIÓN.

ALAMEDA CENTRAL



RECONEXIÓN LÍNEAS DE ALIMENTACIÓN.

PLAZA DE LA CONSTITUCIÓN



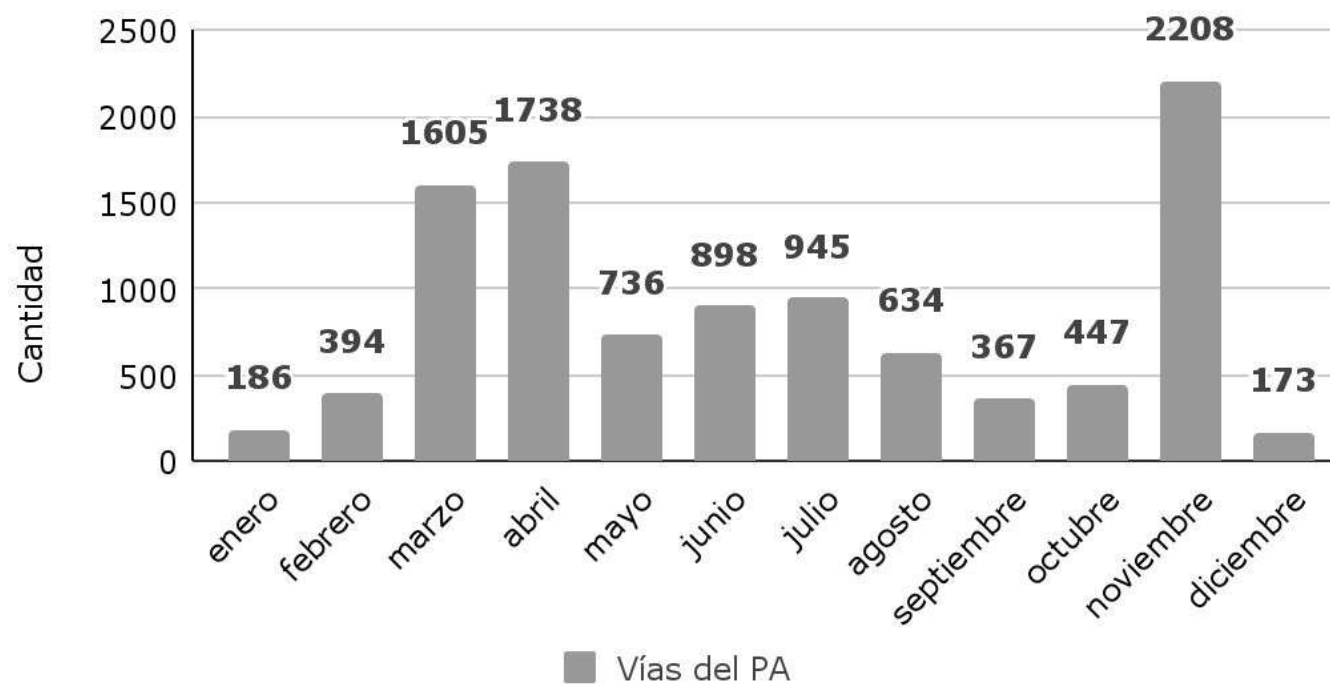
RECONEXIÓN DE LÍNEAS DE ALIMENTACIÓN.

SOS-DGSUS Alumbrado Público | Seguimiento de indicadores

10,331

enero - diciembre

Reparación a luminarias en CH





Secretaría de Obras y Servicios



Dirección General de Servicios Urbanos y Sustentabilidad
Subdirección de Parques B



SOS-DGSUS Subdirección de Parques “B” | Indicadores

Tema	Indicador	Periodicidad	29/11 AL 12/12	13/12 AL 26/12	Próximo reporte
Limpeza	Kilómetros Barridos de guarnición en el perímetro “A” del Centro Histórico	Quincenal	12,312.160 Km	12,312.160 Km	10 de enero
Limpeza	Metros cuadrados Barridos de Banquetas en el perímetro “A” del Centro Histórico	Quincenal	23,955,400 m2	23,955,400 m2	
Limpeza	Metros Cuadrados Barridos de Plazas y Corredores en el perímetro “A” del Centro Histórico	Quincenal	12,711,468 m2	12,711,468 m2	

SOS-DGSUS Subdirección de Parques “B” | Indicadores

Tema	Indicador	Periodicidad	29/11 AL 12/12	13/12 AL 26/12	Próximo reporte
Limpieza	Kilómetros de Barrido Mecánico en el perímetro “A” del Centro Histórico	Quincenal	1,279.040 km	1,279.040 km	10 de enero
Limpieza	Metros cúbicos de residuos sólidos levantados en tiraderos clandestinos y recolección de residuos producto del barrido en el perímetro “A” del Centro Histórico	Quincenal	9,796 m3	9,754 m3	
Recolección de tierra	Metros cúbicos de tierra recolectada en el perímetro “A” del Centro Histórico	Quincenal	126.75 m3	123.00 m3	

SOS-DGSUS Subdirección de Parques “B” | Indicadores

Tema	Indicador	Periodicidad	29/11 AL 12/12	13/12 AL 26/12	Próximo reporte
Lavado de papeleras	Piezas de papeleras lavadas en el perímetro “A” del Centro Histórico	Quincenal	1,120 piezas	1,120 piezas	10 de enero
Lavado	Metros cuadrados lavados en Plazas, Calles, Corredores peatonales y semipeatonales en el perímetro “A” del Centro Histórico	Quincenal	664,480 m2	619,939 m2	
Lavado de sitios críticos	Sitios críticos lavados en el perímetro “A” del Centro Histórico	Quincenal	18 Sitios (256 promedio en la quincena)	18 Sitios (255 promedio en la quincena)	

SOS-DGSUS Subdirección de Parques “B” | Indicadores


Tema	Indicador	Periodicidad	29/11 AL 12/12	13/12 AL 26/12	Próximo reporte
Recolección tiraderos clandestinos	Recolección diaria de 25 tiraderos clandestinos en el Perímetro “A” del Centro Histórico	Quincenal	25 Tiraderos (350 promedio en la quincena)	25 Tiraderos (350 promedio en la quincena)	10 de enero
Retiro de chicles	Piezas de Chicles retiradas en el Corredor Madero y Plaza de la Constitución	Quincenal	9,669 piezas	8,603 piezas	
Eliminación de grafiti	Metros Cuadrados de grafiti eliminado en el Perímetro “A” el Centro Histórico	Quincenal	523.50 m2	325.00 m2	

SOS-DGSUS Subdirección de Parques “B” | Indicadores

Tema	Indicador	Periodicidad	29/11 AL 12/12	13/12 AL 26/12	Próximo reporte
Retiro de propaganda	Piezas retiradas de propaganda en el Perímetro “A” el Centro Histórico	Quincenal	2,384 piezas	2,107 piezas	10 de enero
Desratización	Desratización en el Perímetro “A” y “B” del Centro Histórico		Colocación 5,872 Racumin pasta en una superficie de 180,150 m2, Larinat block 114 en una superficie de 650 m2 Fumigación en un área de 2,590 m2 y colocación de 16 trampas bell en un área de 240 m2	Colocación 3,900 Racumin pasta en una superficie de 133,930 m2, Rodilón Block 66, en una superficie de 1,310 m2 fumigación en un área de 7,080 m2 y colocación de 117 trampas Bell en un área de 4,130 m2	

SOS-DGSUS Subdirección de Parques “B” | Gráficas - Acciones preventivas con el personal por COVID-19

- Toma la temperatura todos los días en los tres turnos.
- Entrega de caretas, cubrebocas y guantes a toda la gente para su protección.



SOS-DGSUS Subdirección de Parques “B” | Anexo de indicadores

ELIMINACIÓN DE 167 M2 DE GRAFITI VANDÁLICO Y 158 M2 DE GRAFITI DE PROTESTA



SOS-DGSUS Subdirección de Parques "B" | Anexo de indicadores



SOS-DGSUS Subdirección de Parques “B” | Anexo de indicadores

ACTIVIDADES REALIZADAS CON MOTIVO DE LA “VERBENA NAVIDEÑA” EN PLAZA DE LA CONSTITUCIÓN



SOS-DGSUS Subdirección de Parques "B" | Anexo de indicadores



SOS-DGSUS Subdirección de Parques "B" | Anexo de indicadores

ACTIVIDADES REALIZADAS CON MOTIVO DE LA "POSADA EN EL CORREDOR MARIANA RODRÍGUEZ DEL TORO DE LAZARÍN"



SOS-DGSUS Subdirección de Parques "B" | Anexo de indicadores

ACTIVIDADES REALIZADAS CON MOTIVO DE LA "POSADA EN EL JARDÍN SAN FERNANDO"



SOS-DGSUS Subdirección de Parques "B" | Anexo de indicadores

ACTIVIDADES REALIZADAS CON MOTIVO DE LA "POSADA EN PLAZA JUAN JOSÉ BAÉZ"




SOS-DGSUS Subdirección de Parques "B" | Anexo de indicadores

Atención Fauna Nociva



SOS-DGSUS Subdirección de Parques "B" | Anexo de indicadores



SOS-DGSUS Subdirección de Parques “B” | Gráficas de indicadores

Atención Fauna Nociva

Lugar	Cuadrantes	Ubicación	Actividad
Exterior Del Mercado del Rastro	B	Ing. Eduardo Molina, Aluminio, Sorpresa y Estaño, Col. Felipe Ángeles, Alcaldía Venustiano Carranza	Desratización 28 Racumin Pasta, en un área de 2,150 m2.
Av. Del Trabajo	B	De Panaderos a Mecánicos, Col. Morelos, Alcaldía Venustiano Carranza	Desratización 34 Racumin Pasta, en un área de 850 m2.
Francisco del Paso y Troncoso	B	Instalaciones de la DGCOP, Av. Francisco del Paso y Troncoso No. 499, Col. Magdalena Mixhuca, Alcaldía Venustiano Carranza	Desratización 15 Racumin Pasta, 12 trampa Bell en un área de 120 m2.
Balderas	B	Balderas No. 61, Col. Centro, Alcaldía Cuauhtémoc	Fumigación y desratización 12 Racumin pasta, 15 trampas Bell, 200 agita, 60 Max force gel en un área de 570 m2.
Parque (Sin Número)	A	Caridad, Manuel Doblado y Obreros, Col. Morelos, Alcaldía Cuauhtémoc.	Desratización 32 Racumin Pasta, en un área de 850 m2.
Eje 2 Norte	B	Esquina Eje Central Lázaro Cárdenas, Col. Peralvillo, Alcaldía Cuauhtémoc	Desratización 28 Racumin Pasta, en un área de 350 m2.
Tiradero Clandestino No. 62	B	Eje 1 Oriente, Esquina Constancia, Col. Morelos, Alcaldía Cuauhtémoc	Desratización 26 Racumin Pasta, en un área de 100 m2.
Vialidad	B	Eje 1 Oriente, Esquina Caridad, Col. Morelos, Alcaldía Cuauhtémoc	Desratización 30 Racumin Pasta, en un área de 250 m2.

SOS-DGSUS Subdirección de Parques “B” | Anexo de indicadores

Atención Fauna Nociva

Lugar	Cuadrantes	Ubicación	Actividad
Tiradero Clandestino No. 64	B	Eje 1 Oriente, Manuel Doblado, Col. Morelos, Alcaldía Cuauhtémoc	Desratización 36 Racumin Pasta, en un área de 100 m2.
Tiradero Clandestino	B	Anillo de Circunvalación entre Corregidora y Manzanares, Col. Centro, Alcaldía Cuauhtémoc	Desratización 28 Racumin Pasta, en un área de 200 m2.
Tiradero Clandestino	B	Anillo de Circunvalación entre Guatemala y Moneda, Col. Centro, Alcaldía Cuauhtémoc	Desratización 48 Racumin Pasta, en un área de 200 m2.
Tiradero Clandestino	B	Anillo de Circunvalación entre Guatemala y Moneda, Col. Centro, Alcaldía Cuauhtémoc	Desratización 46 Racumin Pasta, en un área de 2,000 m2.
Tiradero Clandestino	B	Av. Del Trabajo y González Ortega, Col. Morelos, Alcaldía Venustiano Carranza	Desratización 38 Racumin Pasta, en un área de 150 m2.
Eje 1 Oriente Anillo de Circunvalación	B	De Eje 1 Norte a República de Guatemala, Col. Centro, Alcaldía Cuauhtémoc	Desratización 78 Racumin Pasta, en un área de 1,600 m2.
Anillo de Circunvalación	B	De San Pablo a Fray Servando, Col. Centro, Alcaldía Cuauhtémoc	Desratización 46 Racumin Pasta, en un área de 800 m2
Eje 1 Oriente Anillo de circunvalación	B	De República de Guatemala a San Pablo, Col. Centro, Alcaldía Cuauhtémoc	Desratización 140 Racumin Pasta, en un área de 2,200 m2.
Exterior del Mercado de San Lucas	B	Escuela Médico Militar, Callejón del Hormiguero, Callejón San Miguel, Col. Centro, Alcaldía Cuauhtémoc	Desratización 38 Racumin Pasta, en un área de 1,800 m2.
Área Verde	A	Tolsa, Balderas, Enrico Martínez, Col. Centro, Alcaldía Cuauhtémoc	Desratización 42 Racumin Pasta, en un área de 800 m2.

SOS-DGSUS Subdirección de Parques “B” | Anexo de indicadores

Atención Fauna Nociva

Lugar	Cuadrantes	Ubicación	Actividad
Vialidad	B	Plaza de la Ciudadela, Balderas, Enrico Martínez y José María Morelos, Col. Centro, Alcaldía Cuauhtémoc	Desratización 48 Racumin Pasta, en un área de 850 m2.
Vialidad	B	Arcos de Belén de Luis Moya a Balderas, Col. Centro, Alcaldía Cuauhtémoc	Desratización 56 Racumin Pasta, en un área de 1,500 m2.
Tramo	B	Av. Del Trabajo No. 28, Col. Morelos, Alcaldía Venustiano Carranza	Fumigación y Desratización 48 Racumin pasta , 500 ml Affilman 200 gr., 30 gr. Max force gel, en un área de 570 m2
Tiradero Clandestino	B	Plutarco Elías Calles y Congreso de la Unión, Col. Barrio Zapotla, Alcaldía Iztacalco	Fumigación y Desratización 40 Racumin pasta , 500 ml Affilman 200 gr., 30 gr. Max force gel, en un área de 760 m2
Plaza de la Soledad	B	Limón, San Simón y Cuadrante de la Soledad, Col. Merced Balbuena, Alcaldía Venustiano Carranza	Desratización 36 Racumin Pasta, en un área de 560 m2.
General Anaya	B	De Eje 1 Oriente a San Ciprian, Col. Merced Balbuena, Alcaldía Venustiano Carranza	Desratización 48 Racumin Pasta, en un área de 1,200 m2.
Exterior del Metro Candelaria	B	Corregidora, Congreso de la Unión, San Ciprian y General Anaya, Col. Unidad Habitacional Candelaria de los Patos, Alcaldía Venustiano Carranza	Desratización 65 Racumin Pasta, en un área de 1,140 m2.
Exterior del Mercado de la Merced	B	Fray Servando Teresa de Mier, Eje 1 Oriente Anillo de Circunvalación, General Anaya y San Ciprian	Desratización 44 Racumin Pasta, en un área de 8,200 m2.

SOS-DGSUS Subdirección de Parques “B” | Anexo de indicadores

Atención Fauna Nociva

Lugar	Cuadrantes	Ubicación	Actividad
Eje 1 Oriente	B	De Eje 1 Norte a San Pablo, Col. Morelos, Alcaldía Venustiano Carranza	Desratización 109 Racumin Pasta, en un área de 3,800 m2.
Vialidad	A	Av. José María Izazaga de Isabel la Católica a Bolívar, Col. Centro, Alcaldía Cuauhtémoc	Desratización 36 Racumin Pasta, en un área de 1,400 m2.
Eje 1 Norte Mosqueta	A	Eje 1 Poniente Guerrero a Paseo de la Reforma, Lado Sur y Norte, Col. Guerrero, Alcaldía Cuauhtémoc	Desratización 34 Racumin Pasta, en un área de 1,400 m2.
Roldán	B	De Fray Servando Teresa de Mier a Puente de Santo Tomás, Col. Centro, Alcaldía Cuauhtémoc	Desratización 48 Racumin Pasta, en un área de 1,800 m2.
Plaza de la Constitución	A	20 De Noviembre, Pino Suarez, 5 de Mayo, 16 de Septiembre, Col. Centro, Alcaldía Cuauhtémoc	Desratización 26 Racumin Pasta, en un área de 46,800 m2.
Plaza Teatro Blanquita	A	Eje Central Lázaro Cárdenas, Pensador Mexicano y Mina, Col. Centro, Alcaldía Cuauhtémoc	Desratización 26 Racumin Pasta en un área de 1,800 m2.
Anillo de Circunvalación (Eje 1 Oriente)	B	Fray Servando y Calzada de la Viga, Col. Esperanza, Alcaldía Venustiano Carranza	Desratización 36 Racumin Pasta en un área de 650 m2.
Av. Morelos (Tramo)	B	De Congreso de la Unión a Calzada de la Viga, Col. Jamaica, Alcaldía Venustiano Carranza	Desratización 38 Racumin Pasta, en un área de 850 m2.
Congreso de la Unión	B	De Emiliano Zapata a Herreros, (De Oriente a Poniente), Col. Morelos, Alcaldía Venustiano Carranza	Desratización 64 Racumin Pasta, en un área de 800 m2.

SOS-DGSUS Subdirección de Parques “B” | Anexo de indicadores

Atención Fauna Nociva

Lugar	Cuadrantes	Ubicación	Actividad
Exterior del Mercado Jamaica	B	Congreso de la Unión (Lado Oriente), Calzada Mixiuhca, y Melchor Ocampo, Col. Magdalena Mixiuhca, Alcaldía Venustiano Carranza	Desratización 39 Racumin Pasta, en un área de 650 m2.
Exterior del Metro Moctezuma	B	Calzada Zaragoza y Troncoso, Col. Unidad Kennedy, Alcaldía Venustiano Carranza	Desratización 48 Racumin Pasta, en un área de 260 m2
Parque Periodistas	B	Fray Servando Teresa de Mier, Esq. Congreso de la Unión, Col. Parque, Alcaldía Venustiano Carranza	Desratización 56 Racumin Pasta, en un área de 1,500 m2
Francisco del Paso y Troncoso	B	Instalaciones de la DGCOP, Av. Francisco del Paso y Troncoso No. 499, Col. Magdalena Mixhuca, Alcaldía Venustiano Carranza	Desratización y fumigación 48 Racumin Pasta, 75 trampas Bell 200 gr. Agita, 400 grs. Alfadex en un área de 2,870 m2.
Balderas	B	Balderas No. 61, Col. Centro, Alcaldía Cuauhtémoc	Fumigación y desratización 12 Racumin pasta, 15 trampas Bell, 200 agita, 30 grs. Max force gel Alfadex en un área de 570 m2.
Vialidad	B	Av. Del Trabajo, de Gorostiza a Panaderos, Col. Morelos, Alcaldía Venustiano Carranza	Desratización 89 Racumin Pasta, en un área de 680 m2.
Tiradero Clandestino	B	Congreso de la Unión, Herreros a Hortelanos, Col. Morelos, Alcaldía Venustiano Carranza	Desratización 86 Racumin Pasta, en un área de 100 m2.

SOS-DGSUS Subdirección de Parques “B” | Anexo de indicadores

Atención Fauna Nociva

Lugar	Cuadrantes	Ubicación	Actividad
Tiradero Clandestino	B	Congreso de la Unión, Esq. Hortelanos, Col. Morelos, Alcaldía Venustiano Carranza	Desratización 78 Racumin Pasta, en un área de 100 m2.
Canal del Norte	B	Congreso de la Unión, de Plomeros a Eje 2 Norte, Col. Michoacán, Alcaldía Venustiano Carranza	Desratización 90 Racumin Pasta, en un área de 1,750 m2.
Canal del Norte	B	De Bonanza a Eje 2 Oriente Congreso de la Unión, Col. Ampliación Michoacana, Alcaldía Venustiano Carranza	Desratización 82 Racumin Pasta, en un área de 350 m2.
Aluminio	B	De Congreso de la Unión a Pabellón, Col. Felipe Ángeles Alcaldía Venustiano Carranza	Desratización 61 Racumin Pasta, en un área de 760 m2.
Exterior del Mercado del Rastro	B	Ing. Eduardo Molina, Aluminio, Sorpresa y Estaño, Col. Felipe Ángeles, Alcaldía Venustiano Carranza	Desratización 32 Racumin pasta, en un área de 2,150 m2
Av. Del Trabajo	B	De Panaderos a Mecánicos, Col. Morelos, Alcaldía Venustiano Carranza	Desratización 46 Racumin pasta en un área de 680 m2
Tiradero Clandestino	B	Anillo de Circunvalación entre Corregidora y Manzanares, Col. Centro, Alcaldía Cuauhtémoc	Desratización 28 Racumin Pasta, en un área de 200 m2.
Tiradero Clandestino	B	Anillo de Circunvalación entre Guatemala y Moneda, Col. Centro, Alcaldía Cuauhtémoc	Desratización 48 Racumin Pasta, en un área de 200 m2.
Tiradero Clandestino	B	Anillo de Circunvalación entre Guatemala y Moneda, Col. Centro, Alcaldía Cuauhtémoc	Desratización 46 Racumin Pasta, en un área de 200 m2.

SOS-DGSUS Subdirección de Parques “B” | Anexo de indicadores

Atención Fauna Nociva

Lugar	Cuadrantes	Ubicación	Actividad
Parque (Sin Número)	A	Caridad, Manuel Doblado y Obreros, Col. Morelos, Alcaldía Cuauhtémoc.	Desratización 66 Racumin Pasta, en un área de 220 m2.
Eje 2 Norte	B	Esquina Eje Central Lázaro Cárdenas, Col. Peralvillo, Alcaldía Cuauhtémoc	Desratización 66 Racumin Pasta, en un área de 350 m2.
Tiradero Clandestino No. 62	B	Eje 1 Oriente, Esquina Constancia, Col. Morelos, Alcaldía Cuauhtémoc	Desratización 108 Racumin Pasta, en un área de 100 m2.
Vialidad	B	Eje 1 Oriente, Esquina Caridad, Col. Morelos, Alcaldía Cuauhtémoc	Desratización 96 Racumin Pasta, en un área de 250 m2.
Tiradero Clandestino No. 64	B	Eje 1 Oriente, Manuel Doblado, Col. Morelos, Alcaldía Cuauhtémoc	Desratización 87 Racumin Pasta, en un área de 100 m2.
Tramo	B	Av. Del Trabajo No. 28, Col. Morelos, Alcaldía Venustiano Carranza	Desratización y Fumigación 36 Rodilon block 400 ml Affilman 200 ml Alfadex 200 gr. Agita en un área de 1,160 m2
Tiradero Clandestino	B	Plutarco Elías Calles y Congreso de la Unión, Col. Barrio Zapotla, Alcaldía Iztacalco	Fumigación y Desratización 36 Racumin pasta , 400 ml Affilman 200 ml., Alfadex 200 gr. agita en un área de 580 m2
Tiradero Clandestino	B	Av. Del Trabajo y González Ortega, Col. Morelos, Alcaldía Venustiano Carranza	Desratización 30 Rodilon block en un área de 150 m2.

SOS-DGSUS Subdirección de Parques “B” | Anexo de indicadores

Atención Fauna Nociva

Lugar	Cuadrantes	Ubicación	Actividad
Eje 1 Oriente Anillo de Circunvalación	B	De Eje 1 Norte a República de Guatemala, Col. Centro, Alcaldía Cuauhtémoc	Desratización 78 Racumin Pasta, en un área de 1,600 m2.
Anillo de Circunvalación	B	De San Pablo a Fray Servando, Col. Centro, Alcaldía Cuauhtémoc	Desratización 46 Racumin Pasta, en un área de 800 m2
Eje 1 Oriente Anillo de circunvalación	B	De República de Guatemala a San Pablo, Col. Centro, Alcaldía Cuauhtémoc	Desratización 140 Racumin Pasta, en un área de 2,200 m2.
Exterior del Mercado de San Lucas	B	Escuela Médico Militar, Callejón del Hormiguero, Callejón San Miguel, Col. Centro, Alcaldía Cuauhtémoc	Desratización 38 Racumin Pasta, en un área de 1,800 m2.
Área Verde	A	Tolsa, Balderas, Enrico Martínez, Col. Centro, Alcaldía Cuauhtémoc	Desratización 42 Racumin Pasta, en un área de 800 m2.
Vialidad	B	Plaza de la Ciudadela, Balderas, Enrico Martínez y José María Morelos, Col. Centro, Alcaldía Cuauhtémoc	Desratización 48 Racumin Pasta, en un área de 850 m2.
Vialidad	B	Arcos de Belén de Luis Moya a Balderas, Col. Centro, Alcaldía Cuauhtémoc	Desratización 56 Racumin Pasta, en un área de 1,500 m2.
Plaza de la Soledad	B	Limón, San Simón y Cuadrante de la Soledad, Col. Merced Balbuena, Alcaldía Venustiano Carranza	Desratización 36 Racumin Pasta, en un área de 560 m2.
General Anaya	B	De Eje 1 Oriente a San Ciprian, Col. Merced Balbuena, Alcaldía Venustiano Carranza	Desratización 48 Racumin Pasta, en un área de 1,200 m2.
San Ciprian	B	De General Anaya a Fray Servando Teres de Mier, Col. Merced Balbuena, Alcaldía Venustiano Carranza	Desratización 42 Racumin Pasta, en un área de 1,200 m2.


SOS-DGSUS Subdirección de Parques “B” | Anexo de indicadores

Atención Fauna Nociva

Lugar	Cuadrantes	Ubicación	Actividad
Exterior del Metro Candelaria	B	Corregidora, Congreso de la Unión, San Ciprian y General Anaya, Col. Unidad Habitacional Candelaria de los Patos, Alcaldía Venustiano Carranza	Desratización 65 Racumin Pasta, en un área de 1,140 m2.
Exterior del Mercado de la Merced	B	Fray Servando Teresa de Mier, Eje 1 Oriente Anillo de Circunvalación, General Anaya y San Ciprian, Col. Merced Balbuena, Alcaldía Venustiano Carranza	Desratización 44 Racumin Pasta, en un área de 8,200 m2.
Eje 1 Oriente	B	De Eje 1 Norte a San Pablo, Col. Morelos, Alcaldía Venustiano Carranza	Desratización 109 Racumin Pasta, en un área de 3,800 m2.
Congreso de la Unión	B	De Canal del Norte a Aluminio, Col. Felipe Ángeles, Alcaldía Venustiano Carranza	Desratización 36 Racumin Pasta, en un área de 380 m2.
Congreso de la Unión	B	De calle Circunvalación a Eje 2 Norte, Col. Michoacana, Alcaldía Venustiano Carranza	Desratización 45 Racumin Pasta, en un área de 350 m2.
Congreso de la Unión (Camellón)	B	De Aluminio a Estaño, Col. Felipe Ángeles, Alcaldía Venustiano Carranza	Desratización 42 Racumin Pasta, en un área de 760 m2
San Ciprian	B	De General Anaya a Fray Servando Teresa de Mier, Col. Merced Balbuena, Alcaldía Venustiano Carranza	Desratización 42 Racumin Pasta, en un área de 1,200 m2
Vialidad	A	San Pablo, Eje 1 Ote. A José María Pino Suárez, Col. Centro, Alcaldía Cuauhtémoc	Desratización 48 Racumin Pasta, en un área de 1,800 m2

SOS-DGSUS Subdirección de Parques “B” | Gráficas de indicadores

LAVADO



SOS-DGSUS Subdirección de Parques “B” | Gráficas de indicadores

BARRIDO MANUAL



SOS-DGSUS Subdirección de Parques “B” | Gráficas de indicadores

RECOLECCIÓN DE RESIDUOS SÓLIDOS



SOS-DGSUS Subdirección de Parques "B" | Gráficas de indicadores

RECOLECCIÓN DE TIRADEROS CLANDESTINOS



SOS-DGSUS Subdirección de Parques “B” | Gráficas de indicadores

LAVADO DE PAPELERAS





RETIRO DE PROPAGANDA



SOS-DGSUS Subdirección de Parques “B” | Gráficas de indicadores

RETIRO DE CHICLES



SOS-DGSUS Recolección Zona I | Seguimiento de indicadores

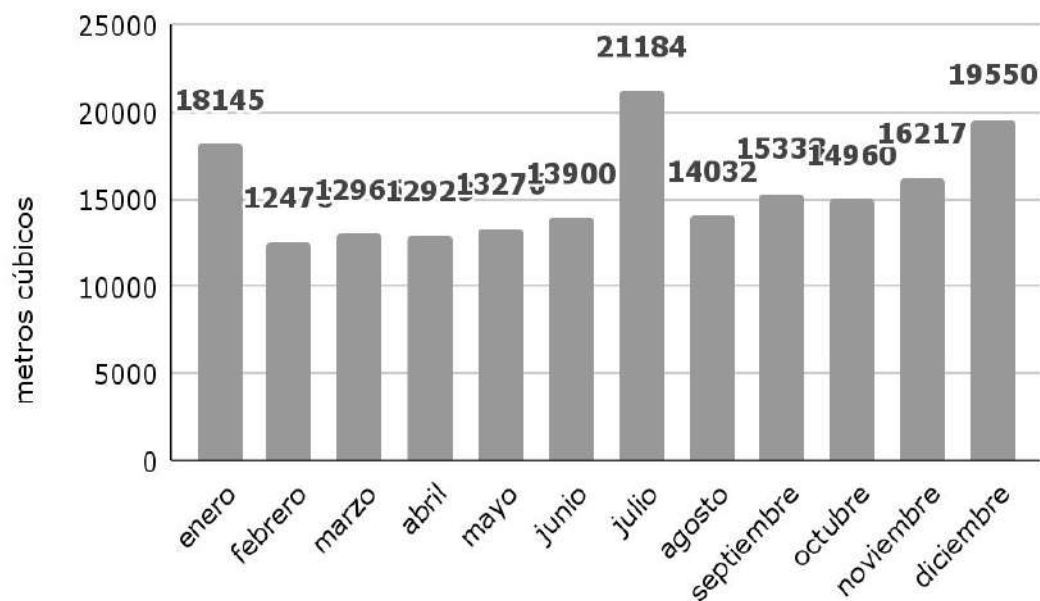
184,966 m³

enero - diciembre

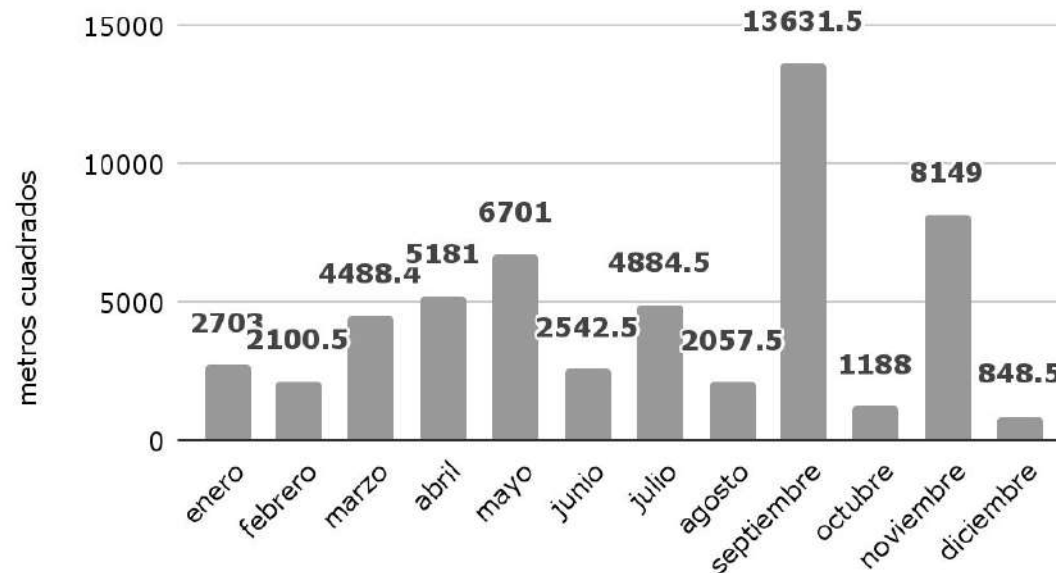
54,475.4 m²

enero - diciembre

Recolección en tiraderos clandestinos y barrido en PA



Eliminación de grafiti (m2)

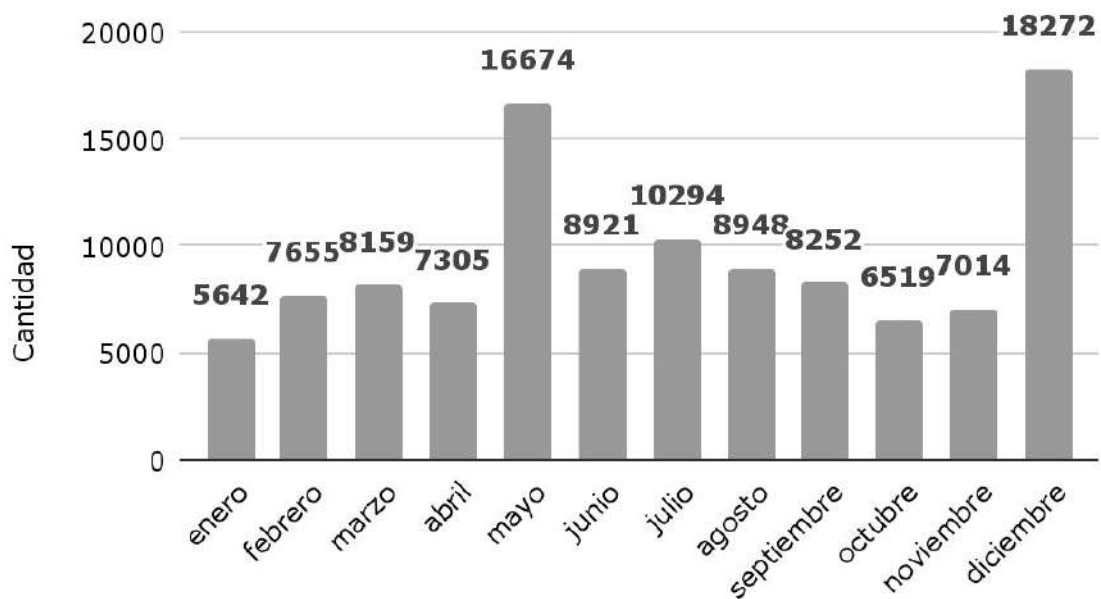


SOS-DGSUS Recolección Zona I | Seguimiento de indicadores

113,655

enero - diciembre

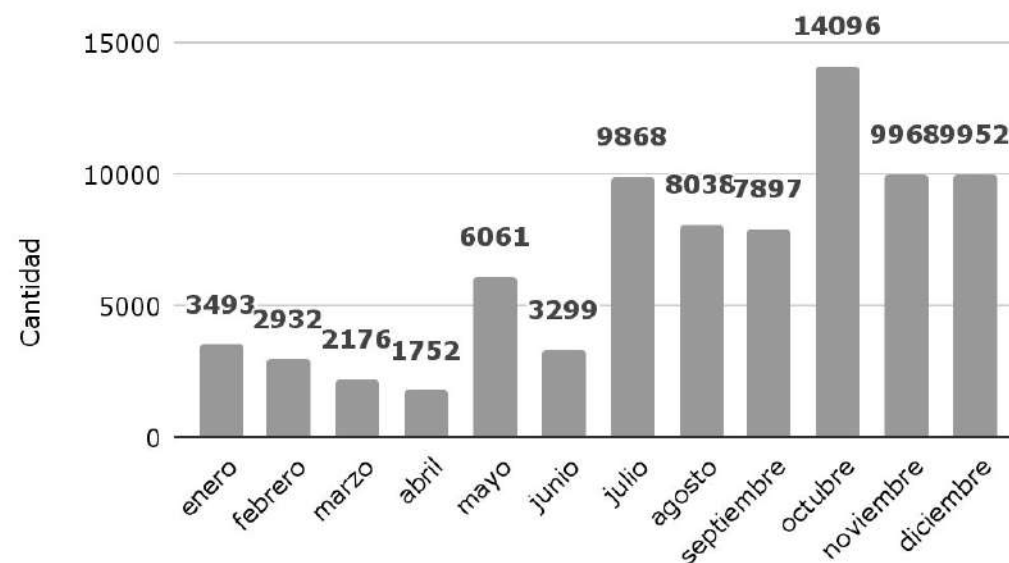
Chicles retirados en PA



79,532

enero - diciembre

Desratización - colocación de cebos en PA y PB

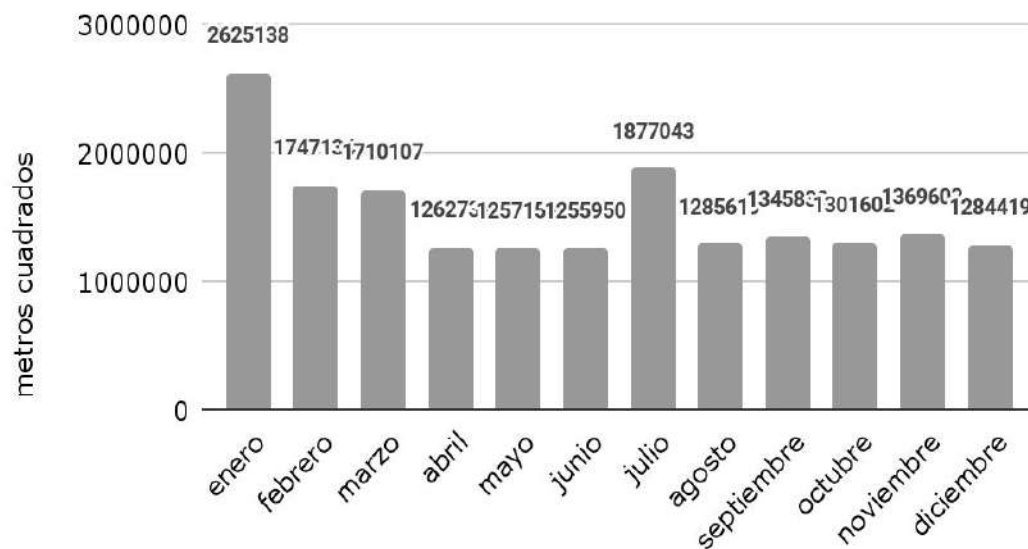


SOS-DGSUS Recolección Zona I | Seguimiento de indicadores

El equivalente a
18,322 km²

enero - diciembre

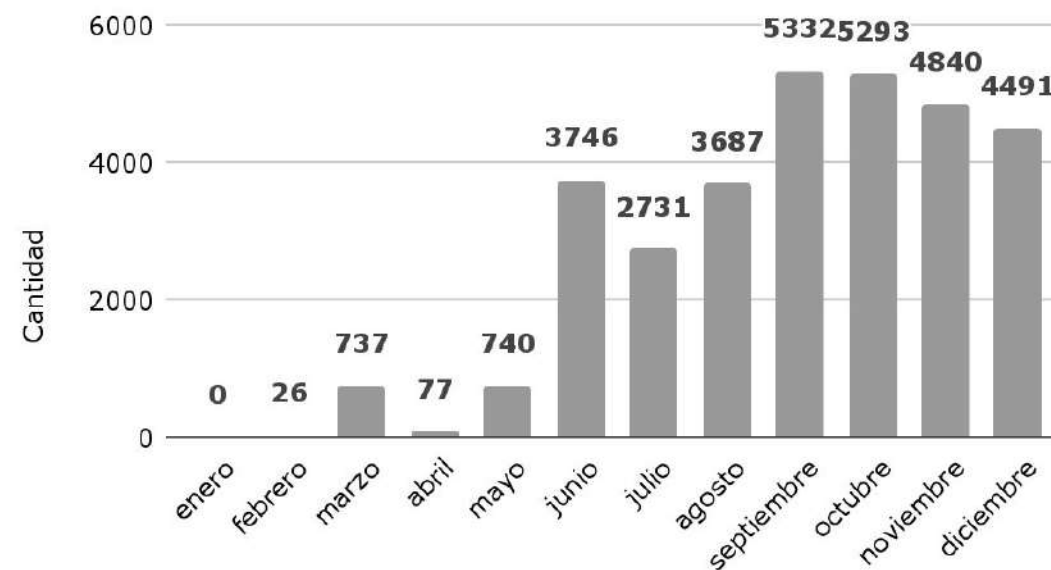
Lavado de Plazas, calles y corredores peatonales y semipeatonales en PA



31,700

piezas de propaganda retirada
enero - diciembre

Retiro de propaganda



* En junio 2063 piezas fueron de **propaganda electoral**



Sistema de Transporte Colectivo

Metro

STC Metro | Indicadores

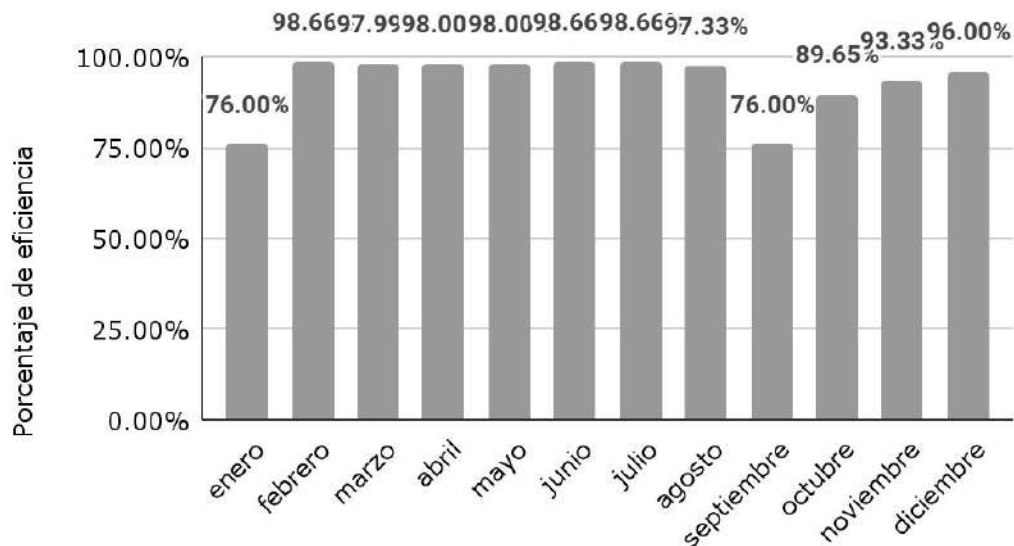
Indicador	Periodicidad	al 24/12/2021	Próximo reporte
75 Escaleras eléctricas en las 29 estaciones del Centro Histórico	Quincenal	3 escaleras detenidas (en mantenimiento)	7 de enero de 2022
19 Elevadores en estaciones del Centro Histórico		2 elevadores detenido	

STC Metro | Seguimiento de indicadores

92.76%

de eficiencia en funcionamiento de escaleras eléctricas CH
enero - diciembre

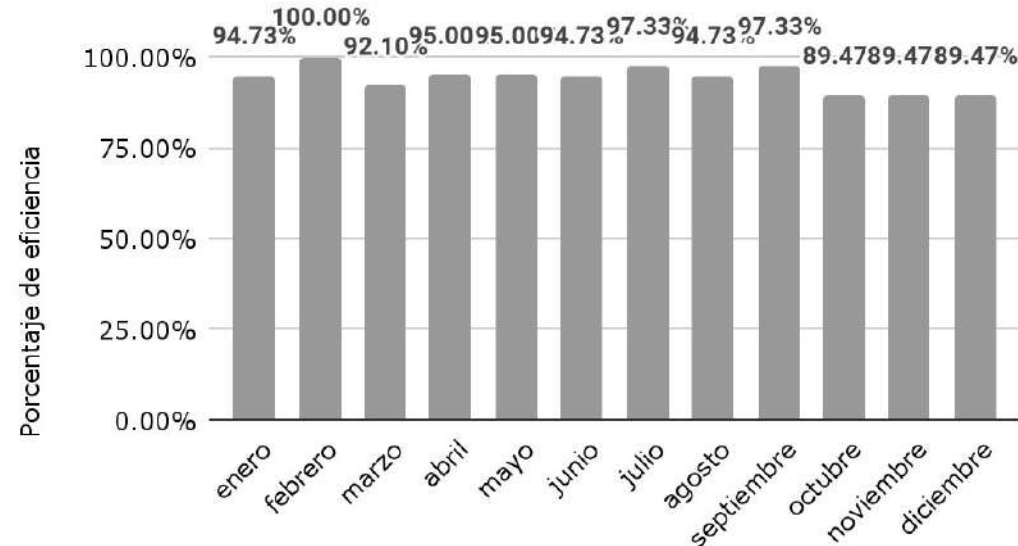
Funcionamiento de escaleras instalados en 29 estaciones de metro en Centro Histórico



95.14%

de eficiencia en funcionamiento de elevadores CH
enero - diciembre

Funcionamiento de elevadores instalados en 29 estaciones de metro en Centro Histórico





Metrobús

Metrobús | Corredor Centro Histórico Inaugurada el 1 de abril del 2012 | Cuenta con 62 parabuses y 3 terminales.

CONCEPTO	PENDIENTES	REALIZADOS
Rehabilitación de Guarnición y Recinto en para bus.	18 ESTACIONES	97%
Rehabilitación de Estelas informativas.	57 PIEZAS	50 piezas
Suministro de Estelas informativas.	6 PIEZAS	100%
Colocación de Bolardos .	49 PIEZAS	82%
Colocación de Elementos de Confinamiento.	5880 PIEZAS	5762 PIEZAS
Balizamiento general	73,795.15 ml	80%

Metrobús | Para bus al 100%



Delegación Cuauhtémoc
México Tenochtitlan
Plaza de la República
Defensoría Pública

Metrobús | Para bus al 100%



Glorieta de Colón

Vocacional 5

Juárez

Eje Central



Metrobús | Para bus al 100%



Museo de San Carlos

Mixcalco

Rep. de Argentina

Teatro Blanquita

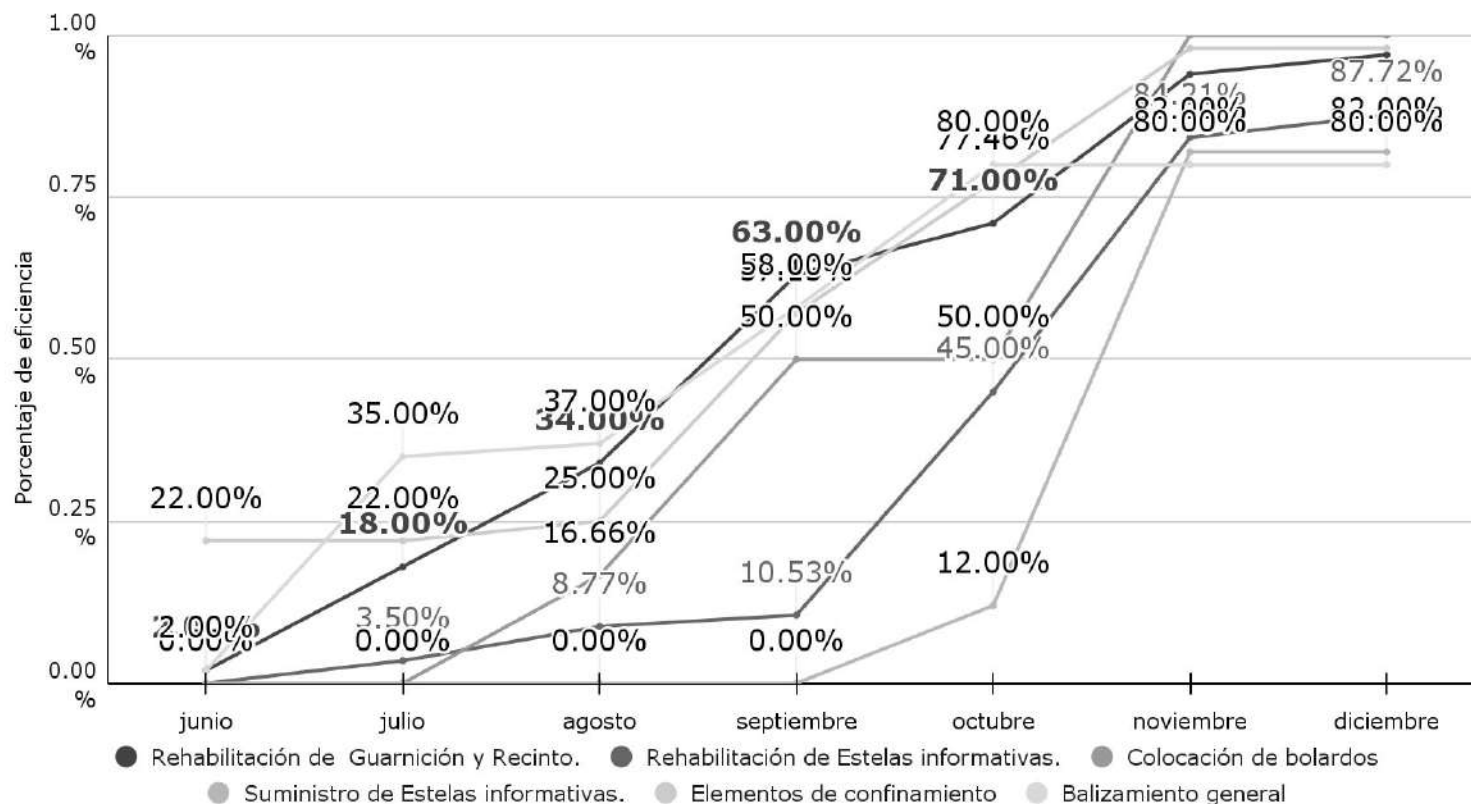
Metrobús | Para bus pendientes con un avance menor al 95%



Mercado San Juan
Ferrocarril de Cintura
Morelos
Cecilio Robelo

Metrobús | Seguimiento de indicadores

Rehabilitación de Metrobús



90.79%
 avance de proyecto*
 junio- diciembre

*SE INICIARON TRABAJOS EN JUNIO 2021



Comisión Federal de Electricidad

Comisión Federal de Electricidad | Indicadores

Tema	Indicador	Periodicidad	Quincena del 14 al 28 de diciembre de 2021	Próximo reporte
Mantenimiento a infraestructura	Número de robos registrados de elementos de infraestructura	Quincenal	0	
	Número de bóvedas atendidas con acciones de desagüe	Quincenal	39	
	Número de atenciones a fallas en el suministro de energía eléctrica	Quincenal	15	11 de enero 2022
	Número de tapas de registros y/o bóvedas reparadas	Quincenal	2	
	Número de obras de mantenimiento que impliquen rompimiento en vía pública	Quincenal	4	

Comisión Federal de Electricidad | Anexo de indicadores

Anexo 1. Detalle de ubicaciones Número de robos registrados de elementos de infraestructura

DIRECCIÓN	ENTRE CALLES		NO. EXT O REFERENCIA	COLONIA	CANTIDAD	Anexo
SIN DATO	SIN DATO	SIN DATO	SIN DATO	SIN DATO	SIN DATO	SIN DATO



Comisión Federal de Electricidad | Anexo de indicadores

Anexo 2. Detalle de ubicaciones Número de bóvedas atendidas con acciones de desagüe

DIRECCIÓN	ENTRE CALLES	NO. EXT O REFERENCIA	COLONIA	CANTIDAD	Anexo	
REPÚBLICA DE URUGUAY	EJE CENTRAL	CORREO MAYOR	SIN DATO	COL. CENTRO	13	INSPECCIÓN DESAGÜE Y LIMPIEZA DE BÓVEDAS
REPÚBLICA DEL SALVADOR	EJE CENTRAL	CORREO MAYOR	SIN DATO	COL. CENTRO	12	INSPECCIÓN DESAGÜE Y LIMPIEZA DE BÓVEDAS
MESONES	EJE CENTRAL	CORREO MAYOR	SIN DATO	COL. CENTRO	8	INSPECCIÓN DESAGÜE Y LIMPIEZA DE BÓVEDAS
SAN JERÓNIMO	EJE CENTRAL	PINO SUÁREZ	SIN DATO	COL. CENTRO	6	INSPECCIÓN DESAGÜE Y LIMPIEZA DE BÓVEDAS
				TOTAL	39	

Comisión Federal de Electricidad | Anexo de indicadores

Anexo 3. Detalle de ubicaciones

Número de atenciones de fallas en el suministro de energía eléctrica

DIRECCIÓN	ENTRE CALLES		NO. EXT O REFERENCIA	COLONIA	CANTIDAD	Anexo
REP. DE COLOMBIA 50, 47, 46, 54	DEL CARMEN	REP. DE ARGENTINA	SIN DATO	COL. CENTRO	4	SE REALIZA REPARACIÓN DE EMERGENCIA
REP. DE ARGENTINA 36, 42	REP. DE COLOMBIA	REP. DE VENEZUELA	SIN DATO	COL. CENTRO	2	SE REALIZA REPARACIÓN DE EMERGENCIA
REP. DE ARGENTINA 78	REP. DE BOLIVIA	REP. DE COLOMBIA	SIN DATO	COL. CENTRO	1	SE REALIZA REPARACIÓN DE EMERGENCIA
DEL CARMEN 47	REP. DE COLOMBIA	REP. DE VENEZUELA	SIN DATO	COL. CENTRO	1	SE REALIZA REPARACIÓN DE EMERGENCIA
REP. DE CHILE 55, 57	BELISARIO DOMÍNGUEZ	REP. DE PERÚ	SIN DATO	COL. CENTRO	2	SE REALIZA REPARACIÓN DE EMERGENCIA
TACUBA 15	FILOMENO MATA	BOLÍVAR	SIN DATO	COL. CENTRO	1	SE REALIZA REPARACIÓN DE EMERGENCIA
REP. DE PERÚ 3	EJE CENTRAL	ALLENDE	SIN DATO	COL. CENTRO	1	SE REALIZA REPARACIÓN DE EMERGENCIA
PLZA DE LA CONSTITUCIÓN 8	5 DE FEBRERO	20 DE NOVIEMBRE	SIN DATO	COL. CENTRO	1	SE REALIZA REPARACIÓN DE EMERGENCIA
LÓPEZ 43	VICTORIA	ARTÍCULO 123	SIN DATO	COL. CENTRO	1	SE REALIZA REPARACIÓN DE EMERGENCIA
RODRÍGUEZ PUEBLA 11	SAN ANTONIO TOMATLAN	MIGUEL ALEMÁN	SIN DATO	COL. CENTRO	1	SE REALIZA REPARACIÓN DE EMERGENCIA
				TOTAL	15	

Comisión Federal de Electricidad | Anexo de indicadores

Anexo 4. Detalle de ubicaciones Número de tapas de registros y/o bóvedas reparadas

DIRECCIÓN	ENTRE CALLES		NO. EXT O REFERENCIA	COLONIA	CANTIDAD	Anexo
5 DE MAYO	ESQUINA	CONDESA	SIN DATO	COL. CENTRO	1	REPARACIÓN DE TAPA EN BÓVEDA
ALLENDE	ESQUINA	TACUBA	SIN DATO	COL. CENTRO	1	REPARACIÓN DE TAPA EN BÓVEDA
				TOTAL	2	

Comisión Federal de Electricidad | Anexo de indicadores

Anexo 5. Detalle de ubicaciones

Número de obras de mantenimiento que impliquen rompimiento en vía pública

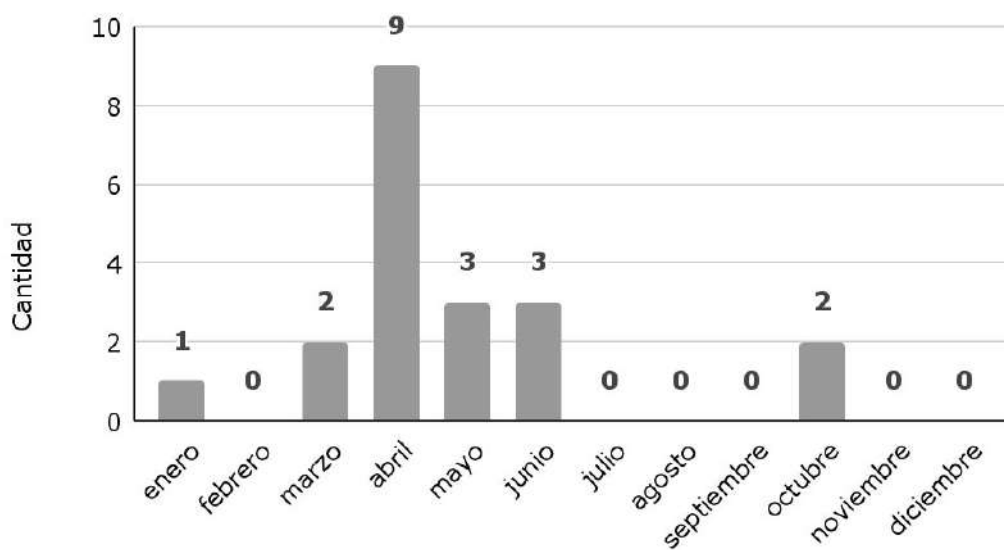
DIRECCIÓN	ENTRE CALLES		NO. EXT O REFERENCIA	COLONIA	CANTIDAD	Anexo
REP. DE ARGENTINA 36, 42	REP. DE COLOMBIA	REP. DE VENEZUELA	SIN DATO	COL. CENTRO	2	SE REALIZA REPARACIÓN DE EMERGENCIA
REP. DE ARGENTINA 78	REP. DE BOLIVIA	REP. DE COLOMBIA	SIN DATO	COL. CENTRO	1	SE REALIZA REPARACIÓN DE EMERGENCIA
DEL CARMEN 47	REP. DE COLOMBIA	REP. DE VENEZUELA	SIN DATO	COL. CENTRO	1	SE REALIZA REPARACIÓN DE EMERGENCIA
				TOTAL	4	

Comisión Federal de Electricidad | Seguimiento de indicadores

20

Robos de elementos de infraestructura
enero - diciembre

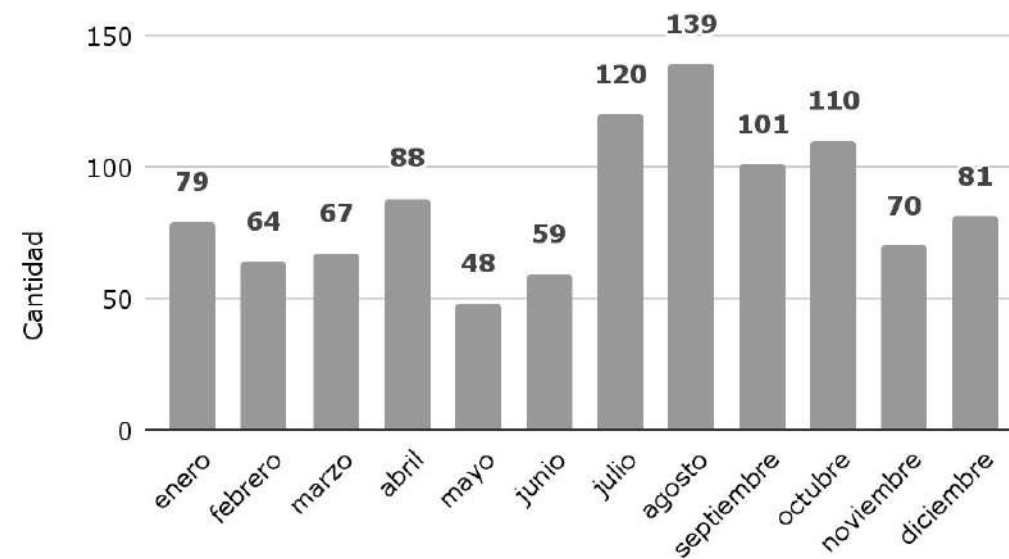
Robos registrados de elementos de infraestructura



1,026

bóvedas con acciones de desagüe
enero - diciembre

Bóvedas atendidas con acciones de desagüe

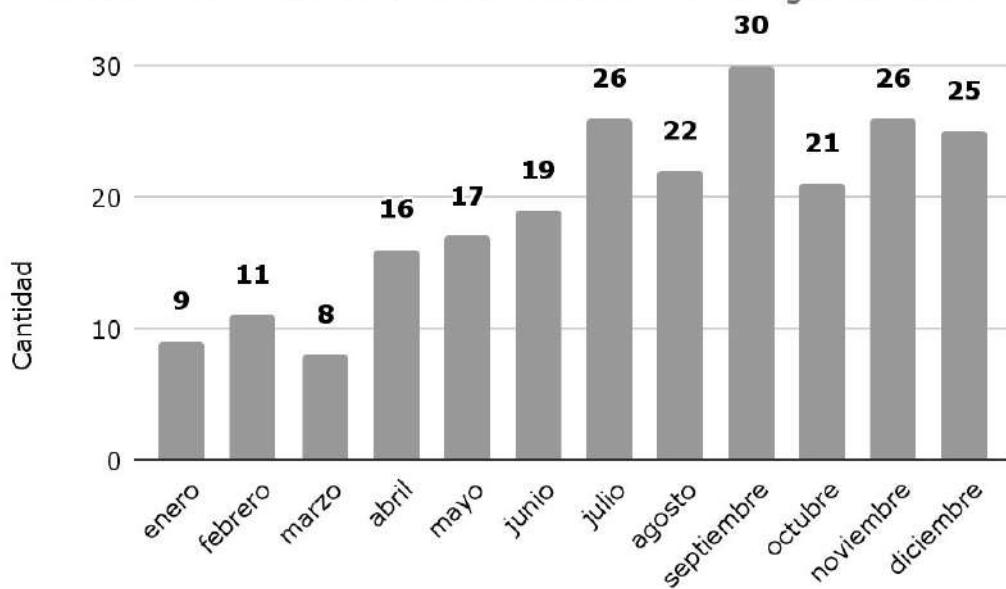


Comisión Federal de Electricidad | Seguimiento de indicadores

230

Atenciones de fallas en suministro de energía eléctrica
enero - diciembre

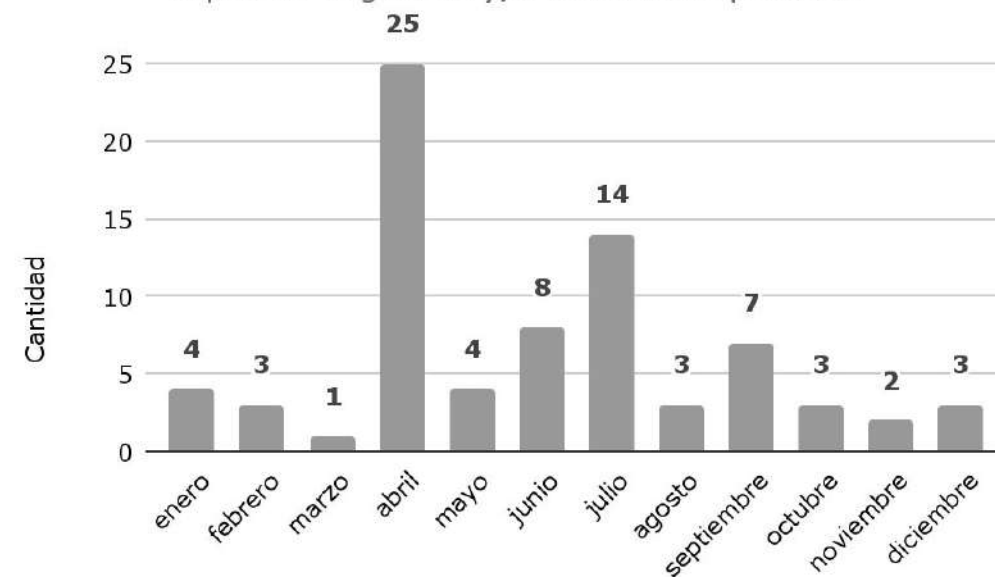
Atenciones de fallas en el suministro de energía eléctrica



77

tapas de registros y/o bóvedas reparadas
enero - diciembre

Tapas de registros y/o bóvedas reparadas

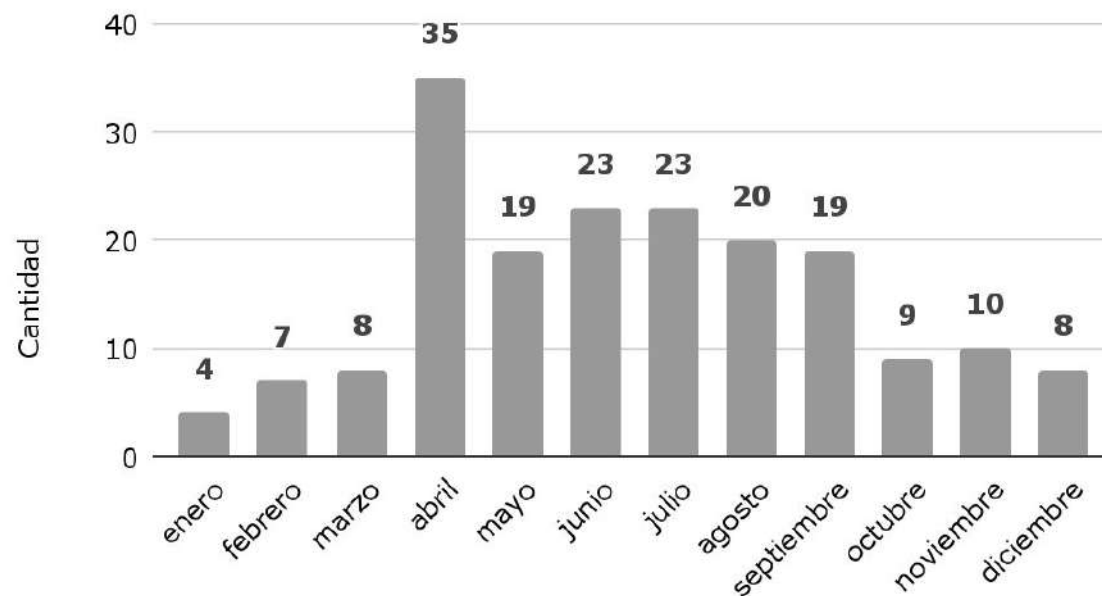


Comisión Federal de Electricidad | Seguimiento de indicadores

185

obras de mantenimiento que implican rompimiento
enero - diciembre

Mantenimiento que implique rompimiento en vía pública





Comisión Nacional de Vivienda



REHABILITACIÓN DE VIVIENDA CON VALOR PATRIMONIAL “CIUDAD DE MÉXICO”

PROGRAMA NACIONAL DE RECONSTRUCCIÓN 2020
CONAVI



DESARROLLO TERRITORIAL

SECRETARÍA DE DESARROLLO AGRARIO, TERRITORIAL Y URBANO



CONAVI

COMISIÓN NACIONAL
DE VIVIENDA



CULTURA

SECRETARÍA DE CULTURA



**SC/DGSMPC/COLAB/01136/2020 CIUDAD DE MÉXICO
SC/DGSMPC/COLAB/01313/2020 PRIMERAS ETAPAS**

NO. ACCIONES	ENTIDAD	MONTO TOTAL	% PROYECTO	INICIO DE OBRA	TERMINO DE OBRA
8	CIUDAD DE MÉXICO	\$ 17,081,265.00	100%	FEBRERO-JUNIO 2021	JULIO-NOVIEMBRE 2021

SC/DGSMPC/COLAB/01136/2020 CIUDAD DE MÉXICO

NO.	ESTADO	MONTO TOTAL	MONTO PROYECTO	% PROYECTO	MONTO DE OBRA	% AVANCE FÍSICO 30 ABRIL 2021	SUPERVISIÓN
1	MAGNOLIA #162	\$ 4,000,000.00	\$ 239,520.00	100%	\$ 3,604,782.34	98%	\$ 150,199.26
2	MANZANARES # 21	\$ 3,500,000.00	\$ 222,717.04	100%	\$ 3,140,354.36	100%	\$ 127,764.60
3	MINA # 42	\$ 900,000.00	\$ 125,743.41	100%	\$ 741,526.84	100%	\$ 30,896.95
4	MINA # 106	\$ 1,799,865.00	\$ 249,671.77	100%	\$ 1,472,350.11	100%	\$ 61,347.92
5	PENSADOR MEXICANO # 12	\$ 1,881,400.00	\$ 400,350.00	100%	\$ 1,416,529.54	100%	\$ 59,022.06
6	SEMINARIO # 12	\$ 300,000.00	\$ 44,725.08	100%	\$ 243,304.44	100%	\$ 10,137.68
7	SOLEDAD # 45	\$ 4,200,000.00	\$ 373,637.94	100%	\$ 3,643,396.29	100%	\$ 151,808.18
8	REPÚBLICA DE VENEZUELA # 93	\$ 500,000.00	\$ 69,230.22	100%	\$ 408,260.51	100%	\$ 17,010.87
<u>TOTAL CONVENIO</u>		\$ 17,081,265.00					



MAGNOLIA # 162, INICIO DE TRABAJOS 22/02/2021



LIMPIEZA DE CANTERA Y PINTURA EN FACHADA



LIMPIEZA DE CANTERA Y PINTURA EN FACHADA



COLOCACIÓN DE DOMOS E IMPERMEABILIZACIÓN DE CUBIERTAS



PINTURA DE FACHADAS DE LAS VIVIENDAS


MANZANARES # 21 INICIO DE TRABAJOS 02/02/2021



IMPERMEABILIZACIÓN Y COLOCACIÓN DE DOMOS EN CUBIERTA



INTEGRACIÓN DE ESCALERA METALICA Y TAPANCO



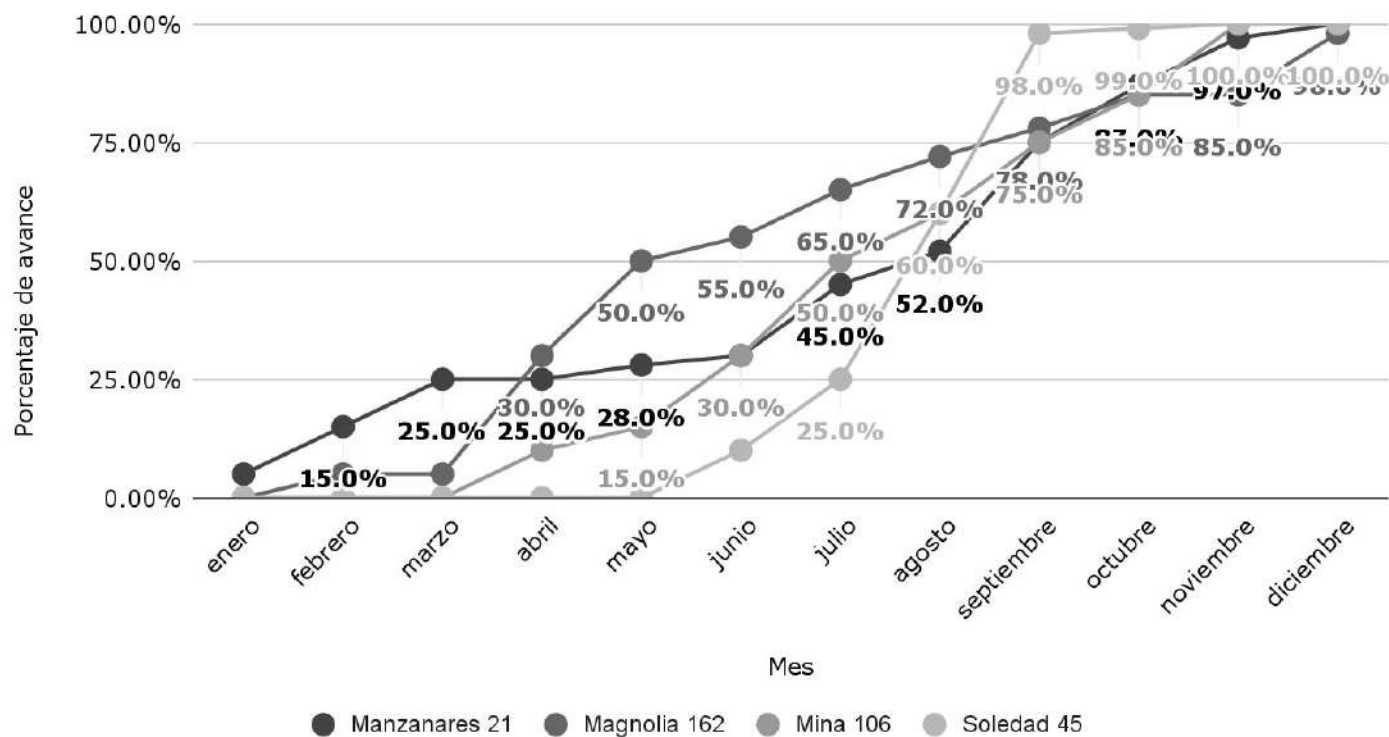
PINTURA DE MUROS Y COLOCACIÓN DE PISO LAMINADO



PINTURA DE MUROS Y COLOCACIÓN DE PISO LAMINADO

CONAVI | Seguimiento de indicadores

Rehabilitación de vivienda con valor patrimonial en CH



99 %

avance promedio






enero - diciembre

Programa Nacional de Reconstrucción 2020

07 proyectos concluidos

- Mina no. 42
- Pensador Mexicano no. 12
- Seminario no. 12
- Rep. de Venezuela no. 93
- Mina no. 106
- Soledad no. 45
- Manzanares #21

01 proyectos en proceso



Instituto Nacional de Antropología e Historia

Instituto Nacional de Antropología e Historia | Indicadores

Tema	Indicador	Quincena del 13/12 al 27/12	Próximo reporte
Obras	Número de trámites de solicitud de autorización de obra en inmuebles	6	
Programa Ciudad al Aire Libre	Número de trámites de solicitud de autorización de colocación de enseres	0	10 de enero
Obras	Número de autorizaciones de obras emitidas en inmuebles	0	
Programa Ciudad al Aire Libre	Número de autorizaciones emitidas para la colocación de enseres	0	

Instituto Nacional de Antropología e Historia | Anexo de indicadores

Solicitudes de autorización de obra

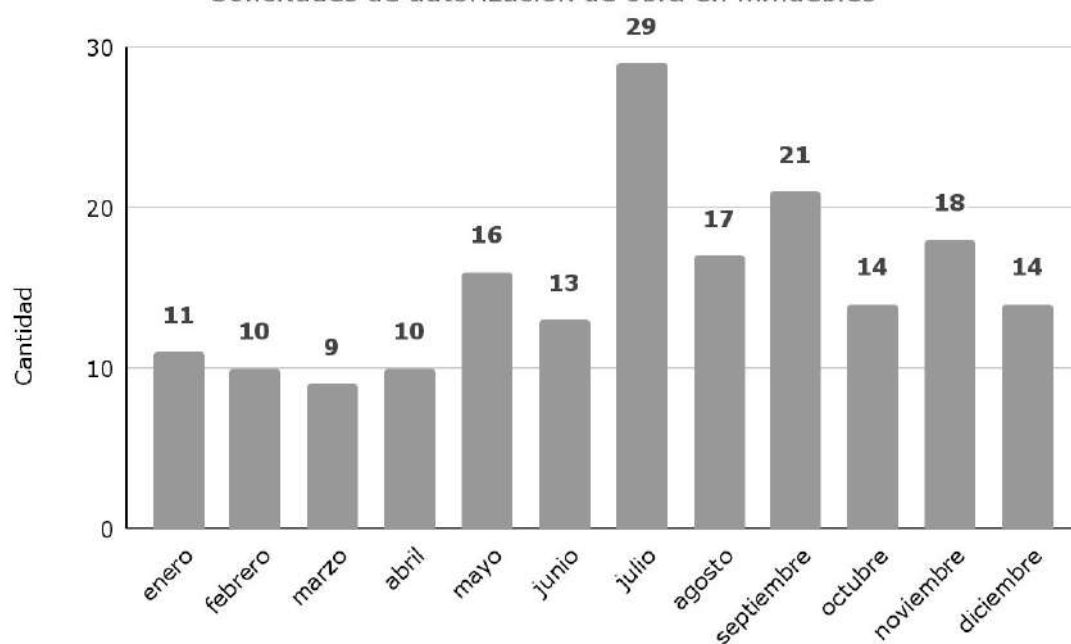
Fecha de Ingreso	Ubicación	No.	Alcaldía - Cuauhtémoc	Obra	Tipo
13/12/2021	REPÚBLICA DE HONDURAS	S/N	CUAUHTÉMOC	Proyecto de modificación para mejoramiento de la calle República de Honduras entre Ignacio Alende y República de Argentina.	Obra menor
14/12/2021	TACUBA	5	CUAUHTÉMOC	Restauración de puertas, ventanas y un portón de madera, afectados por termitas de la calle de Tacuba y Filomeno Mata en planta baja.	Obra menor
14/12/2021	LIC. PRIMO VERDAD	2	CUAUHTÉMOC	Restauración integral de ventanas arqueológicas del patio noreste y de la bóveda de la Fonoteca. Restauración del piso del patio noreste.	Obra menor
14/12/2021	ISABEL LA CATOLICA	7	CUAUHTÉMOC	INSTALACION DE TANQUE DE GAS ESTACIONARIO Y LINEA DE LLENADO ASÍ COMO PINTURA DE CORTINA DE LOCAL	Obra menor
14/12/2021	ALHONDIGA	7	CUAUHTÉMOC	Solicitan demolición parcial de la construcción, conservando la primer crujía para su rehabilitación.	Obra menor
14/12/2021	AV. 5 DE MAYO	2	CUAUHTÉMOC	Colocación de una silla salva escaleras, en el acceso de Eje Central, ya que es la entrada secundaria para los visitantes que no cuentan con boleto (hacen su registro en ese momento) y visitantes con alguna discapacidad motriz.	Obra menor

Instituto Nacional de Antropología e Historia | Seguimiento de indicadores

182

solicitudes de autorización de obra
enero - diciembre

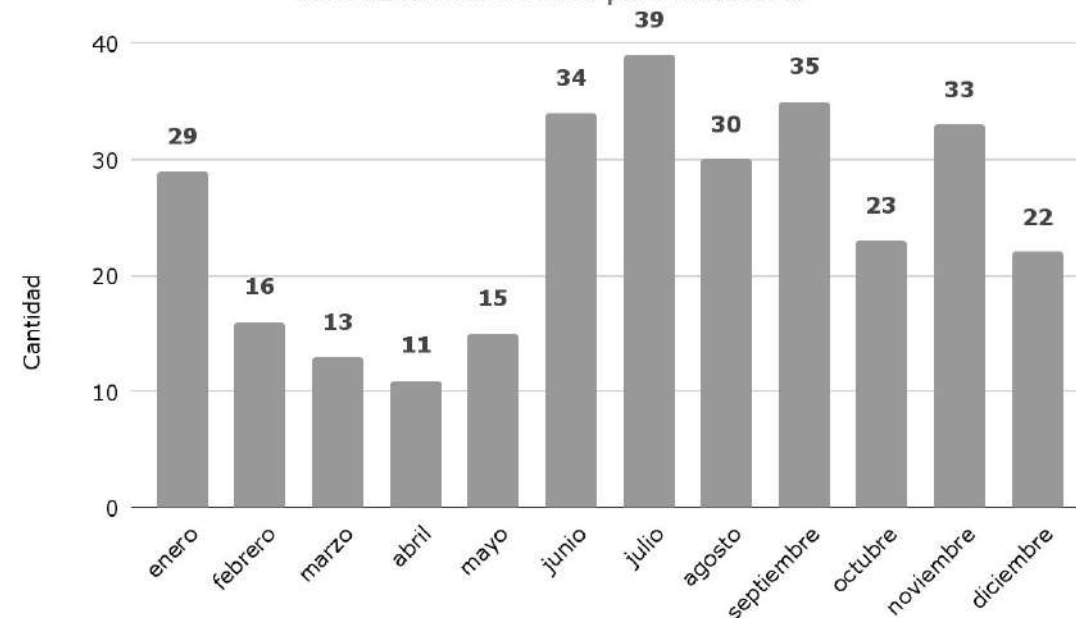
Solicitudes de autorización de obra en inmuebles



300

autorizaciones de obra
enero - diciembre

Autorizaciones de obra para inmuebles

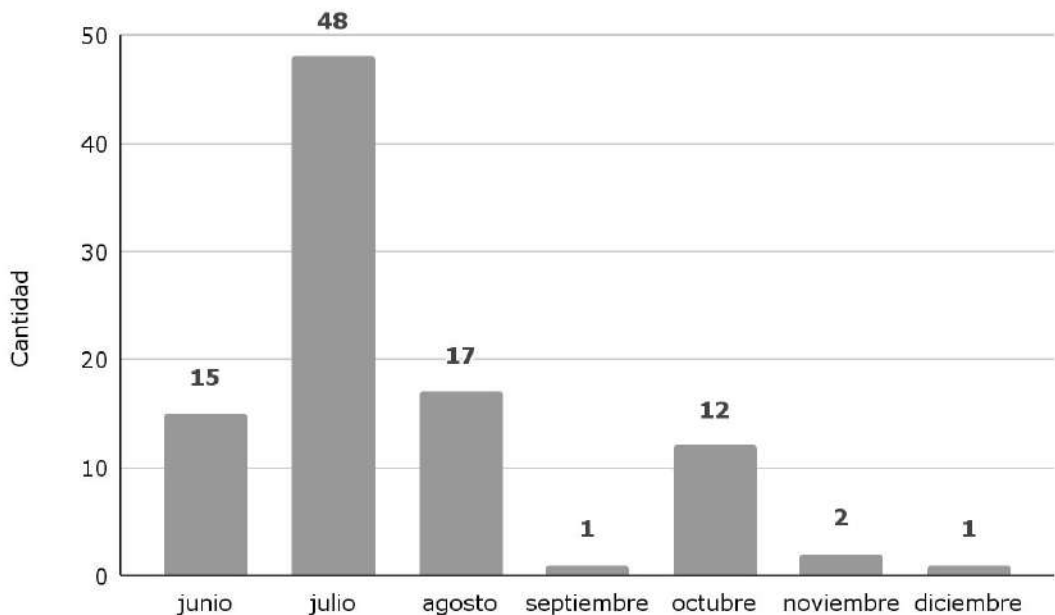


Instituto Nacional de Antropología e Historia | Seguimiento de indicadores

96

Solicitudes de Colocación de enseres en vía pública
enero - diciembre

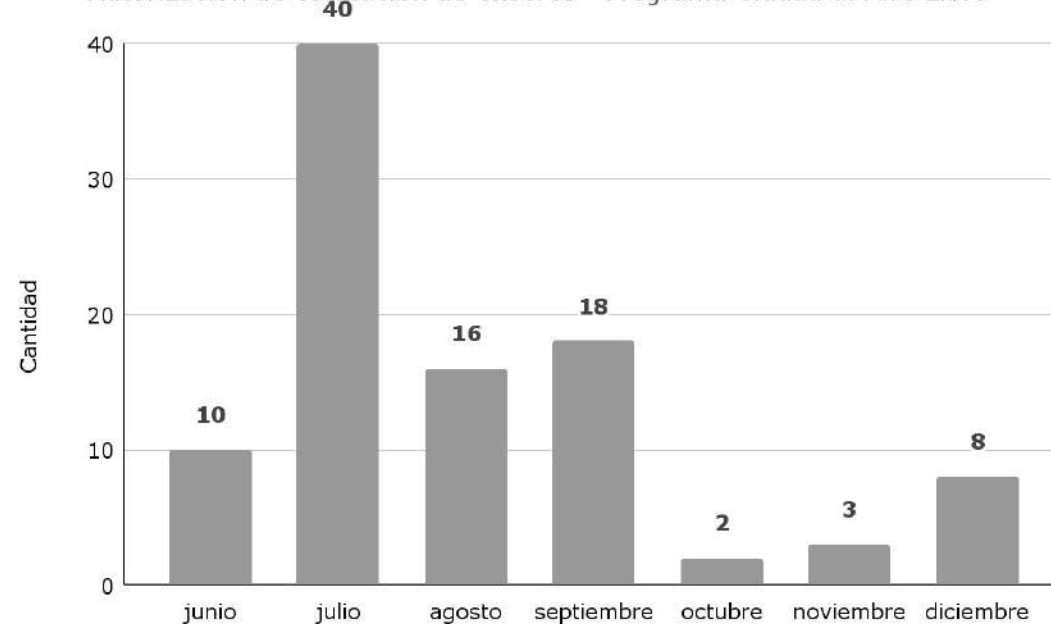
Solicitud de colocación de enseres - Programa Ciudad al Aire Libre








96

Autorizaciones para Colocación de enseres
enero - diciembre

Autorización de colocación de enseres - Programa Ciudad al Aire Libre





Instituto Nacional de Bellas Artes y Literatura

Instituto Nacional de Bellas Artes y Literatura | Indicadores

Tema	Indicador	Quincena al 30/11	Próximo reporte	Observaciones
Obras	Número de solicitudes de autorización	09	04 de enero	<ul style="list-style-type: none"> ● 05 consultas de calidad artística ● 04 solicitudes de obra
Obras	Número de autorizaciones de obra	09	04 de enero	<ul style="list-style-type: none"> ● 09 obras menores

Instituto Nacional de Bellas Artes y Literatura | Indicadores

Consultas de Calidad Artística

UBICACIÓN	CATÁLOGO
El Carmen 82-86	No Incluido
República de Perú 105	Incluido
República de Chile 1	Incluido
Venustiano Carranza 29	No Incluido
Eje Central Lázaro Cárdenas 10	No Incluido
Francisco I Madero 6	Incluido
Independencia 26	Colindante
Mesones 54	Colindante
Isabel la Católica s/n	Colindante



El Carmen 82-86



República de Perú 105



República de Chile 1



Venustiano Carranza 29



Eje Central 10



Francisco I Madero 6

Instituto Nacional de Bellas Artes y Literatura | Indicadores

Autorizaciones de Obra

UBICACIÓN	TIPO DE OBRA	DESCRIPCIÓN
El Carmen 82-86	Consulta	NO APLICA
República de Perú 105	Consulta	NO APLICA
República de Chile 1	Menor	RESANE Y PINTURA EN ACABADOS APLANADOS Y LIMPIEZA DE RECUBRIMIENTO PÉTREO EN INTERIORES Y FACHADA
Venustiano Carranza 29	Consulta	NO APLICA
Eje Central Lázaro Cárdenas 10	Consulta	NO APLICA
Francisco I Madero 6	Menor	LIMPIEZA DE FACHADA
Independencia 26	Menor	ADECUACIÓN DE LOCAL COMERCIAL
Mesones 54	Consulta	NO APLICA
Isabel la Católica s/n	Menor	ADECUACIÓN DE LOCAL COMERCIAL



El Carmen 82-86



República de Perú 105



República de Chile 1



Venustiano Carranza 29



Eje Central 10



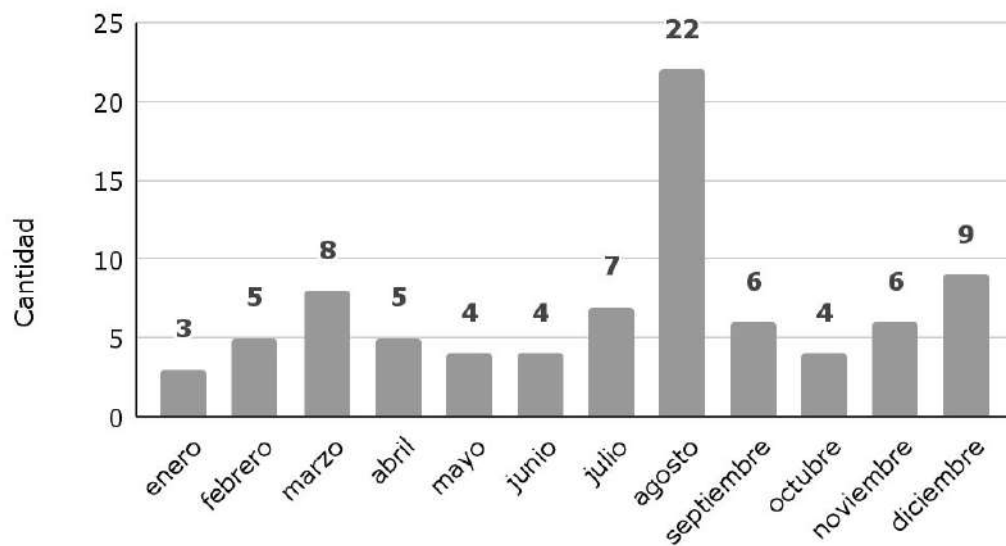
Francisco I Madero 6

Instituto Nacional de Bellas Artes y Literatura | Seguimiento de Indicadores

83

consultas de calidad artística
enero - diciembre

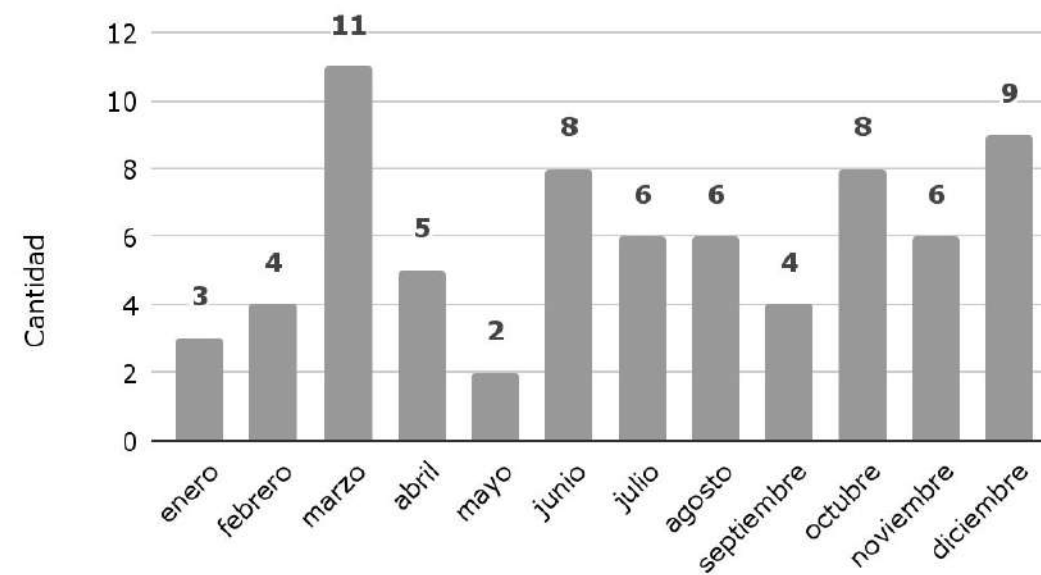
Consulta de calidad artística



72

obras autorizadas
enero - diciembre

Obras autorizadas





Secretaría de Desarrollo Urbano y Vivienda de la CDMX

SEDUVI | Indicadores

Tema	Indicador	4to trimestre	Próximo reporte	Observaciones
Trámites	Número de autorización para obras mayores	15	Marzo	<ul style="list-style-type: none"> ● 7 obras mayores favorables ● 6 obras mayores con prevención ● 1 Procedente ● 1 No favorable
	Número de autorización para obras menores	28	Marzo	<ul style="list-style-type: none"> ● 26 obras menores favorables ● 1 Prevención ● 1 Procedente
	Número de colocación de anuncios	7	Marzo	<ul style="list-style-type: none"> ● 7 favorables
	Número de opinión de condición patrimonial y factibilidades	2	Marzo	<ul style="list-style-type: none"> ● 2 favorables

SEDUVI | Indicadores

Tema	Indicador	4to trimestre	Próximo reporte	Observaciones
Trámites	Número de certificado de restauración	2	Marzo	<ul style="list-style-type: none"> • 1 1a. Prórroga • 1 2a. Prórroga
	Número de opinión para fusión y/o subdivisión de predios	1	Marzo	<ul style="list-style-type: none"> • 1 Favorable
	Número de certificación y expedición de copias y constancias	2	Marzo	<ul style="list-style-type: none"> • 1 Favorable • 1 Copias certificadas
	Número de registro de intervenciones	13	Marzo	<ul style="list-style-type: none"> • 6 favorables • 7 No favorables

SEDUVI | Indicadores

Dictamen demolición total, obra nueva

Tipo de trámite (SITE)	ASUNTO	CALLE	NÚM	RESPUESTA	TIPO DE OBRA
Dictamen demolición total, obra nueva	Obras Mayores	Motolinia	40	Procedente	Restauración, conservación Adecuacion y Ampliación
Dictamen demolición total, obra nueva	Obras Mayores	San Antonio Abad	58	No Favorable	Dictamén Tecnico para Demolicion Total
Dictamen demolición total, obra nueva	Obras Mayores	República de Argentina	94	Prevención	Rehabilitación, restauración y restitución
Dictamen demolición total, obra nueva	Obras Mayores	Pescaditos	5	Prevención	Obra Nueva
Dictamen demolición total, obra nueva	Obras Mayores	López	13	Favorable	Revalidación de la vigencia
Dictamen demolición total, obra nueva	Obras Mayores	San Idelfonso	30	Favorable	Liberaciones, adecuaciones y reforzamiento estructural
Dictamen demolición total, obra nueva	Obras Mayores	República de Paraguay	36	Favorable	Obra Nueva

SEDUVI | Indicadores

Dictamen demolición total, obra nueva

Tipo de trámite (SITE)	ASUNTO	CALLE	NÚM	RESPUESTA	TIPO DE OBRA
Dictamen demolición total, obra nueva	Obras Mayores	República de Guatemala	24	Favorable	Revalidación de oficio
Dictamen demolición total, obra nueva	Obras Mayores	Callejón Del 57	Int. 1	Favorable	Reforzamiento de la superestructura
Dictamen demolición total, obra nueva	Obras Mayores	San Jerónimo	47	Prevención	Instalación de cubierta en el patio principal
Dictamen demolición total, obra nueva	Obras Mayores	Regina	56	Favorable	Demolición parcial, conservación, rehabilitación, restauración de fachada y Obra Nueva
Dictamen demolición total, obra nueva	Obras Mayores	República de Argentina, República de Bolivia, Del Carmen, Apartado	S/N	Favorable	Construcción de minicepa para el suministro de telefonía, internet y televisión

SEDUVI | Indicadores

Dictamen demolición total, obra nueva

Tipo de trámite (SITE)	ASUNTO	CALLE	NÚM	RESPUESTA	TIPO DE OBRA
Dictamen demolición total, obra nueva	Obras Mayores	Mina	92	Prevención	Demolición total y Obra Nueva
Dictamen demolición total, obra nueva	Obras Mayores	San Antonio Abad	58	Prevención	Demolición total y Obra Nueva
Dictamen demolición total, obra nueva	Obras Mayores	Artículo 123	132	Prevención	Obra Nueva

SEDUVI | Indicadores

Dictamen obras menores

Tipo de trámite (SITE)	ASUNTO	CALLE	NÚM	RESPUESTA	TIPO DE OBRA
Dictamen obras menores	Obras Menores	Francisco I. Madero	33	Procedente	Obras Menores
Dictamen obras menores	Obras Menores	Bolivar	38	Favorable	Obra menor
Dictamen obras menores	Obras Menores	Héroes	87	Favorable	Obra menor
Dictamen obras menores	Obras Menores	Mixcalco	3	Prevención	Dictamén Técnico para Obra Menor en ACP
Dictamen obras menores	Obras Menores	Victoria	53	Favorable	Obra menor
Dictamen obras menores	Obras Menores	Bolivar	38	Favorable	Obra menor
Dictamen obras menores	Obras Menores	Palma	19	Favorable	Obra Menor

SEDUVI | Indicadores

Dictamen obras menores

Tipo de trámite (SITE)	ASUNTO	CALLE	NÚM	RESPUESTA	TIPO DE OBRA
Dictamen obras menores	Obras Menores	Isabel La Católica	25	Favorable	Retiro de anuncios
Dictamen obras menores	Obras Menores	Independencia	56	Favorable	Obra menor
Dictamen obras menores	Obras Menores	Chimalpopoca / Isabel La Católica	Varios	Favorable	Instalación de tubería para suministro de gas
Dictamen obras menores	Obras Menores	Ernesto Pugibet	2	Favorable	Obra Menor
Dictamen obras menores	Obras Menores	16 de Septiembre	73	Favorable	Obra Menor
Dictamen obras menores	Obras Menores	República de Uruguay	68	Favorable	Obra Menor
Dictamen obras menores	Obras Menores	Ayuntamiento	25	Favorable	Obra Menor

SEDUVI | Indicadores

Dictamen obras menores

Tipo de trámite (SITE)	ASUNTO	CALLE	NÚM	RESPUESTA	TIPO DE OBRA
Dictamen obras menores	Obras Menores	Ayuntamiento	21	Favorable	Obra Menor
Dictamen obras menores	Obras Menores	Francisco I. Madero	33	Favorable	Obra Menor
Dictamen obras menores	Obras Menores	Mina	52	Favorable	Obra Menor
Dictamen obras menores	Obras Menores	Ayuntamiento	36	Favorable	Obra Menor
Dictamen obras menores	Obras Menores	Donato Guerra	1	Favorable	Conservación, rehabilitación total, adecuación, reestructuración y restauración
Dictamen obras menores	Obras Menores	Orozco y Berra	1	Favorable	Obra Menor
Dictamen obras menores	Obras Menores	Isabel La Católica	30	Favorable	Obra Menor

SEDUVI | Indicadores

Dictamen obras menores

Tipo de trámite (SITE)	ASUNTO	CALLE	NÚM	RESPUESTA	TIPO DE OBRA
Dictamen obras menores	Obras Menores	Venustiano Carranza	135	Favorable	Obra Menor
Dictamen obras menores	Obras Menores	Juárez	52	Favorable	Obra Menor
Dictamen obras menores	Obras Menores	Hidalgo	45	Favorable	Obra Menor
Dictamen obras menores	Obras Menores	República de Chile	1	Favorable	Obra Menor
Dictamen obras menores	Obras Menores	Rosales	13	Favorable	Obra Menor
Dictamen obras menores	Obras Menores	Isabel La Católica	7	Favorable	Obra Menor
Dictamen obras menores	Obras Menores	Eje Central Lazaro Cárdenas	74	Favorable	Obra Menor

SEDUVI | Indicadores

Dictamen para Anuncios y tapiales

Tipo de trámite (SITE)	ASUNTO	CALLE	NÚM	RESPUESTA	TIPO DE OBRA
Dictamen para Anuncios y tapiales	Dictamen para Anuncios y tapiales	Gante	12	Favorable	Instalación de anuncio denominativo
Dictamen para Anuncios y tapiales	Dictamen para Anuncios y tapiales	Vidal Alcocer	41	Favorable	Instalación de anuncio
Dictamen para Anuncios y tapiales	Dictamen para Anuncios y tapiales	Gante	12	Favorable	Instalación de anuncio denominativo
Dictamen para Anuncios y tapiales	Dictamen para Anuncios y tapiales	Eje Central Lázaro Cárdenas	2	Favorable	No es competencia de esta Dirección
Dictamen para Anuncios y tapiales	Dictamen para Anuncios y tapiales	Tomás Alva Edison	9	Favorable	Recubrimiento de vanos de fachada del edificio
Dictamen para Anuncios y tapiales	Dictamen para Anuncios y tapiales	20 de Noviembre	3	Favorable	Instalación de equipo eléctrico para iluminación
Dictamen para Anuncios y tapiales	Dictamen para Anuncios y tapiales	Venustiano Carranza	29	Favorable	Instalación de anuncios

SEDUVI | Indicadores

Dictamen para Anuncios y tapiales

Tipo de trámite (SITE)	ASUNTO	CALLE	NÚM	RESPUESTA	TIPO DE OBRA
Dictamen para Anuncios y tapiales	Dictamen para Anuncios y tapiales	Gante	12	Favorable	Instalación de anuncio denominativo
Dictamen para Anuncios y tapiales	Dictamen para Anuncios y tapiales	Vidal Alcocer	41	Favorable	Instalación de anuncio
Dictamen para Anuncios y tapiales	Dictamen para Anuncios y tapiales	Gante	12	Favorable	Instalación de anuncio denominativo
Dictamen para Anuncios y tapiales	Dictamen para Anuncios y tapiales	Eje Central Lázaro Cárdenas	2	Favorable	No es competencia de esta Dirección
Dictamen para Anuncios y tapiales	Dictamen para Anuncios y tapiales	Tomás Alva Edison	9	Favorable	Recubrimiento de vanos de fachada del edificio
Dictamen para Anuncios y tapiales	Dictamen para Anuncios y tapiales	20 de Noviembre	3	Favorable	Instalación de equipo eléctrico para iluminación
Dictamen para Anuncios y tapiales	Dictamen para Anuncios y tapiales	Venustiano Carranza	29	Favorable	Instalación de anuncios

SEDUVI | Indicadores

Opinión de condición patrimonial y factibilidades

Tipo de trámite (SITE)	ASUNTO	CALLE	NÚM	RESPUESTA	TIPO DE OBRA
Opinión de condición patrimonial y factibilidades	Opinión de condición patrimonial y factibilidades	5 de Mayo	19	Favorable	Instalación de anuncio
Opinión de condición patrimonial y factibilidades	Opinión de condición patrimonial y factibilidades	Bolívar	29	Favorable	Exención Total de Cajones de Estacionamiento

Certificado de Restauración

Tipo de trámite (SITE)	ASUNTO	CALLE	NÚM	RESPUESTA	TIPO DE OBRA
Certificado de Restauración	Certificado de Restauración	Doctor Mora	11	1a. Prórroga	Certificado de Restauración
Certificado de Restauración	Certificado de Restauración	Eje 1 Poniente Bucareli	80	2a. Prórroga	Certificado de Restauración

SEDUVI | Indicadores

Opinión para fusión y/o subdivisión de predios

Tipo de trámite (SITE)	ASUNTO	CALLE	NÚM	RESPUESTA	TIPO DE OBRA
Opinión para fusión y/o subdivisión de predios	Opinión para fusión y/o subdivisión de predios	José Joaquín Herrera	27, 29 y 35	Favorable	Fusión de predios

Certificación y expedición de copias y constancias

Tipo de trámite (SITE)	ASUNTO	CALLE	NÚM	RESPUESTA	TIPO DE OBRA
Certificación y Expedición de Copias y Constancias	Certificación y Expedición de Copias y Constancias	Eje 1 Poniente Guerrero	166	Copias certificadas	Copias certificadas
Certificación y Expedición de Copias y Constancias	Certificación y Expedición de Copias y Constancias	José María Izazaga	11	Favorable	Copias certificadas

SEDUVI | Indicadores

Registro de Intervenciones

Tipo de trámite (SITE)	ASUNTO	CALLE	NÚM	RESPUESTA	TIPO DE OBRA
Registro de Intervenciones	Registro de Intervenciones	Francisco I. Madero	33	No Favorable	Obra Menor
Registro de Intervenciones	Registro de Intervenciones	Enrico Martínez	35	No Favorable	Obra Menor
Registro de Intervenciones	Registro de Intervenciones	Ernesto Pugibet	2	No Favorable	Obra Menor
Registro de Intervenciones	Registro de Intervenciones	Ayuntamiento	115	No Favorable	Obra Menor
Registro de Intervenciones	Registro de Intervenciones	Ayuntamiento	36	No Favorable	Obra Menor
Registro de Intervenciones	Registro de Intervenciones	20 de Noviembre	175	Favorable	Lavado de cortina y ventana
Registro de Intervenciones	Registro de Intervenciones	Ayuntamiento	25	Favorable	Mantenimiento,, reparación, colocación, impermeabilizante y pintura

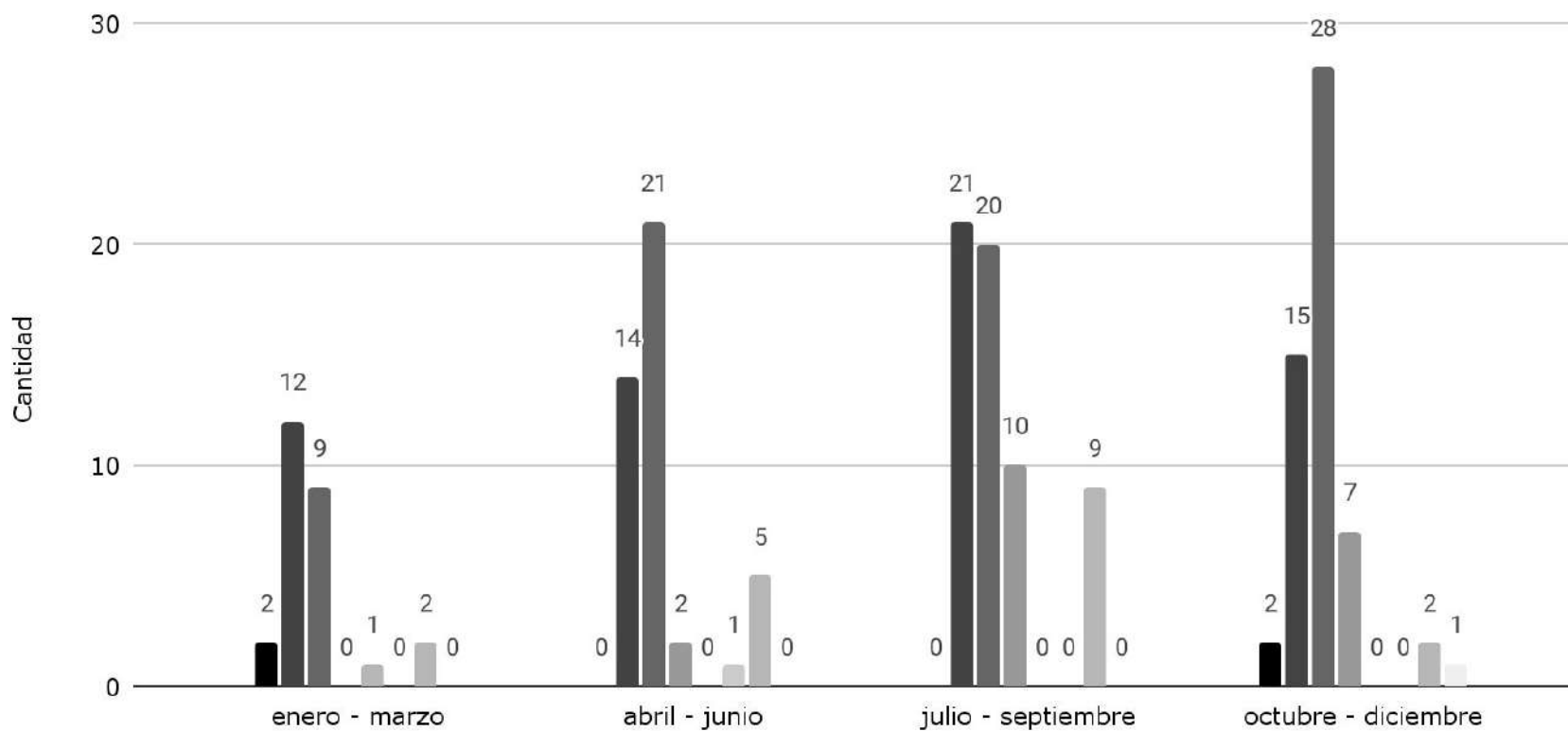
SEDUVI | Indicadores

Registro de Intervenciones

Tipo de trámite (SITE)	ASUNTO	CALLE	NÚM	RESPUESTA	TIPO DE OBRA
Registro de Intervenciones	Registro de Intervenciones	Ayuntamiento	21	Favorable	Mantenimiento,, reparación, colocación, impermeabilizante y pintura
Registro de Intervenciones	Registro de Intervenciones	Fray Servando Teresa de Mier	108	Favorable	Retiro, reparación, sustitución, colocación, impermeabilizante y pintura
Registro de Intervenciones	Registro de Intervenciones	Independencia	31	Favorable	Retiro, sustitución, colocación y limpieza
Registro de Intervenciones	Registro de Intervenciones	López	S/N	Favorable	Retiro, sustitución, colocación, cambio de techos de 4 m2 y pintura
Registro de Intervenciones	Registro de Intervenciones	República de Chile	1	No Favorable	Obra Menor
Registro de Intervenciones	Registro de Intervenciones	Corregidora	38	No Favorable	Obra Menor

SEDUVI | Seguimiento de indicadores

Tipo de trámite ingresado ante SEDUVI





206
trámites integrados
enero - diciembre

- Certificado de restauración
- Dictamen demolición total, obra nueva
- Dictamen obras menores
- Dictamen para anuncios y/o tapiales
- Obras mayores
- Opinión de exención de cajones de estacionamiento
- Opinión de condición patrimonial y factibilidades
- Opinión para fusión y/o subdivisión de predios



Instituto de Vivienda de la Ciudad de México



INVI | Indicadores

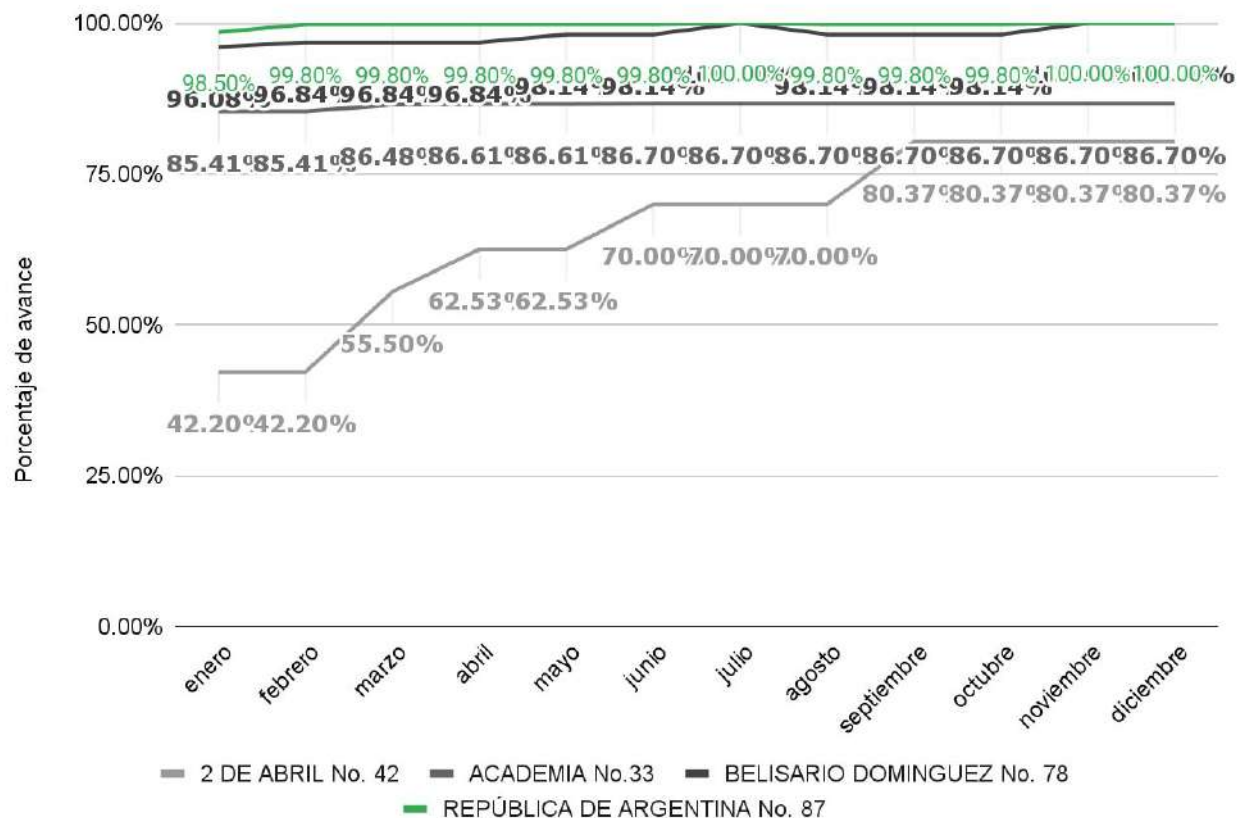
PREDIO	COLONIA	ACCIONES	ESTATUS DE OBRA	PORCENTAJE DE AVANCE
2 DE ABRIL No. 42	GUERRERO	11	OBRA EN PROCESO	80.37%
ACADEMIA No.33	CENTRO	20	OBRA EN PROCESO	86.70%
ARCOS DE BELÉN No. 49	CENTRO	24	OBRA CONCLUIDA	100.00%
EJE 1 PONIENTE GUERRERO No. 164	GUERRERO	58	OBRA EN PROCESO	88.22%
EJE 1 PONIENTE GUERRERO No. 110	BUENAVISTA	37	OBRA CONCLUIDA	100.00%
MAGNOLIA No. 12 (ANTES No. 12 Y 16)	GUERRERO	19	OBRA EN PROCESO	91.43%
REPÚBLICA DE ARGENTINA No. 58	CENTRO	16	POR INICIAR	0.00%
REPÚBLICA DE ARGENTINA No. 87	CENTRO	25	OBRA CONCLUIDA	100.00%
REPÚBLICA DE PERÚ No. 40	CENTRO	33	OBRA EN PROCESO	93.61%

INVI | Indicadores

PREDIO	COLONIA	ACCIONES	ESTATUS DE OBRA	PORCENTAJE DE AVANCE
ALLENDE No. 46	CENTRO	32	OBRA CONCLUIDA	100.00%
LERDO No. 12	GUERRERO	53	POR INICIAR	0.00%
PEDRO MORENO No. 154	GUERRERO	18	POR INICIAR	0.00%
TALAVERA No. 24	CENTRO	63	POR INICIAR	0.00%
VIOLETA No. 15	GUERRERO	26	POR INICIAR	0.00%
PEDRO MORENO No. 156	GUERRERO	18	POR INICIAR	0.00%
LECUMBERRI No. 66	ZONA CENTRO	54	OBRA CONCLUIDA	100.00%
BELISARIO DOMINGUEZ No. 78	CENTRO	23	OBRA CONCLUIDA	100.00%
NACIONAL No. 57	MORELOS	42	OBRA EN PROCESO	85.48%



INVI | Seguimiento de Indicadores



91.77%
avance global
 enero - diciembre

06 Obras de vivienda terminadas


- Arcos de Belén No. 49
- Eje 1 Pte. Guerrero No. 110
- Allende No. 46
- Lecumberri No. 66
- Belisario Dominguez No. 78
- República de Argentina No. 87

06 Obras en proceso

06 Obras por iniciar



Comisión para la Reconstrucción



COMISIÓN PARA LA RECONSTRUCCIÓN | Indicadores

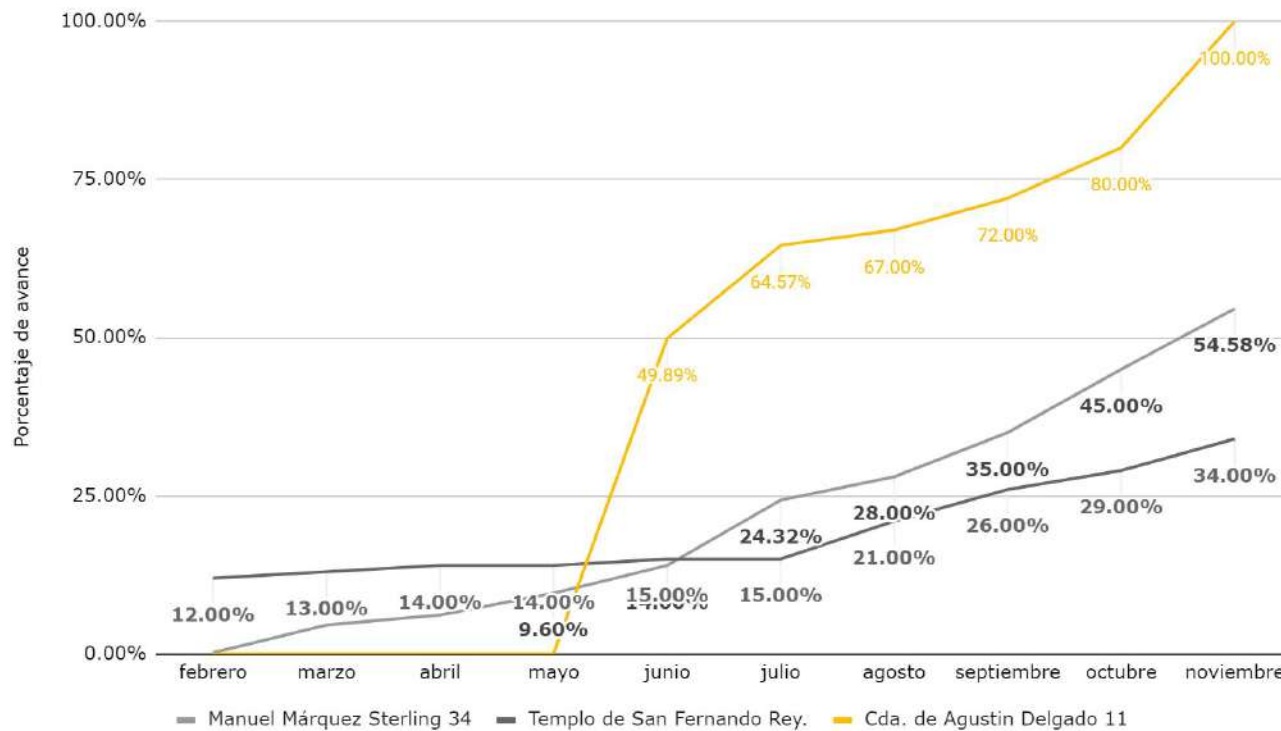
JEFATURA DE GOBIERNO DE LA CIUDAD DE MÉXICO

INMUEBLES CON RECURSOS DE LA COMISIÓN PARA LA RECONSTRUCCIÓN DE LA CIUDAD DE MÉXICO DENTRO DE LAS ZONAS DE LA AUTORIDAD DEL CENTRO HISTORICO

No.	ESTATUS ACTUAL	INTERVENCIÓN	CALLE	N.O. EXTERIOR	Edificio / Torre	COLONIA	ALCALDIA	C.P.	AVANCE FÍSICO
MULTIFAMILIARES									
1	EN PROYECTO	RECONSTRUCCION	CA LLEJÓN DE LA IGUA LDA D	32	-	CENTRO	CUAUHTEM OC	06080	EN PROYEC TO
2	EN OBRA	REHA BILITA CION	M ANUEL M ARQUEZ STERLING	34	-	CENTRO	CUAUHTEM OC	06010	54.58%
3	EN PROYECTO	REHA BILITA CION	REVILLA GIGEDO	78	-	CENTRO	CUAUHTEM OC	06070	IN IC IO DE OB RA H OY 30 - no v.- 2021
4	EN OBRA	REHA BILITA CION	CERRA DA DE AGUSTIN DELGA DO	11	A	TRANSITO	CUAUHTEM OC	06820	100.00%
5	EN PROYECTO	RECONSTRUCCION	SA N ANTONIO ABAD	39	-	OBRERA	CUAUHTEM OC	03100	EN PROYEC TO
6	CONCILIA CIÓN SOCIAL	RECONSTRUCCION	LICENCIA DO PRIM O DE VERDA D	7	-	CENTRO	CUAUHTEM OC	03300	EN PROYEC TO
UNIFAMILIARES									
7	EN PROCESO CANCELA CIÓN.	RECONSTRUCCION	RIVA PA LA CIO	41	-	GUERRERO	CUAUHTEM OC	7420	FOLIO CANCELADO
TEMPLO DE SAN FERNANDO REY									
8	EN OBRA	REHA BILITA CION	GUERRERO	39	-	CENTRO	CUAUHTEM OC	6300	34.00%

COMISIÓN PARA LA RECONSTRUCCIÓN | Indicadores

Inmuebles en obra CRCDMX del Centro Histórico



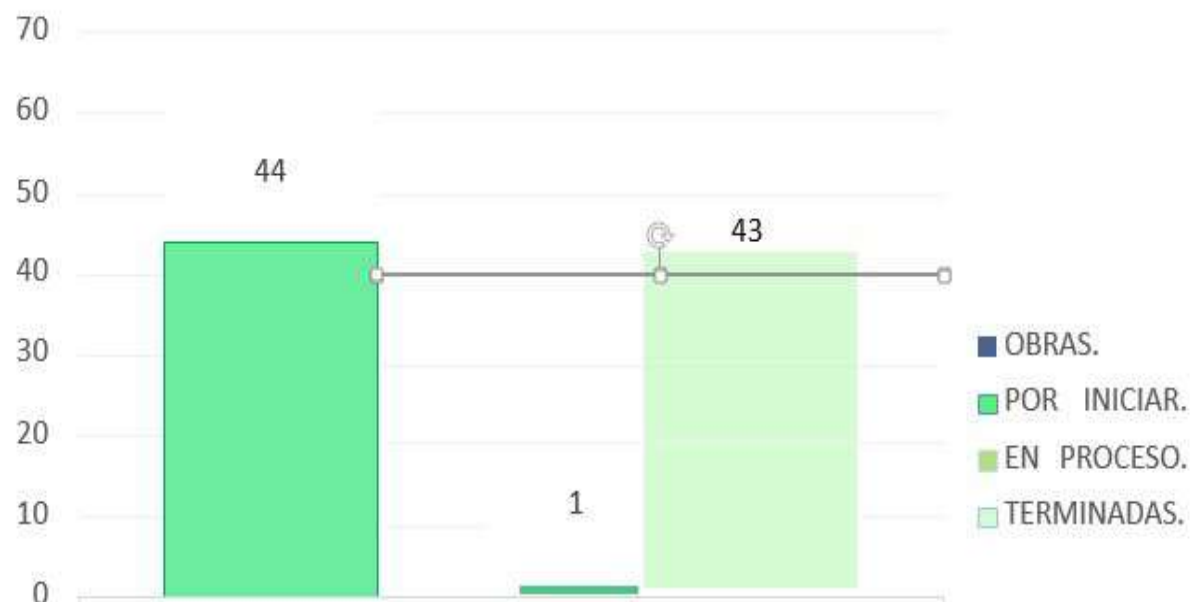
62.86%
avance global
 enero - diciembre



Procuraduría Social de la Ciudad de México

PROSOC | Indicadores

LISTADO DEFINITIVO DE UNIDADES HABITACIONALES BENEFICIADAS RIPUH 2020

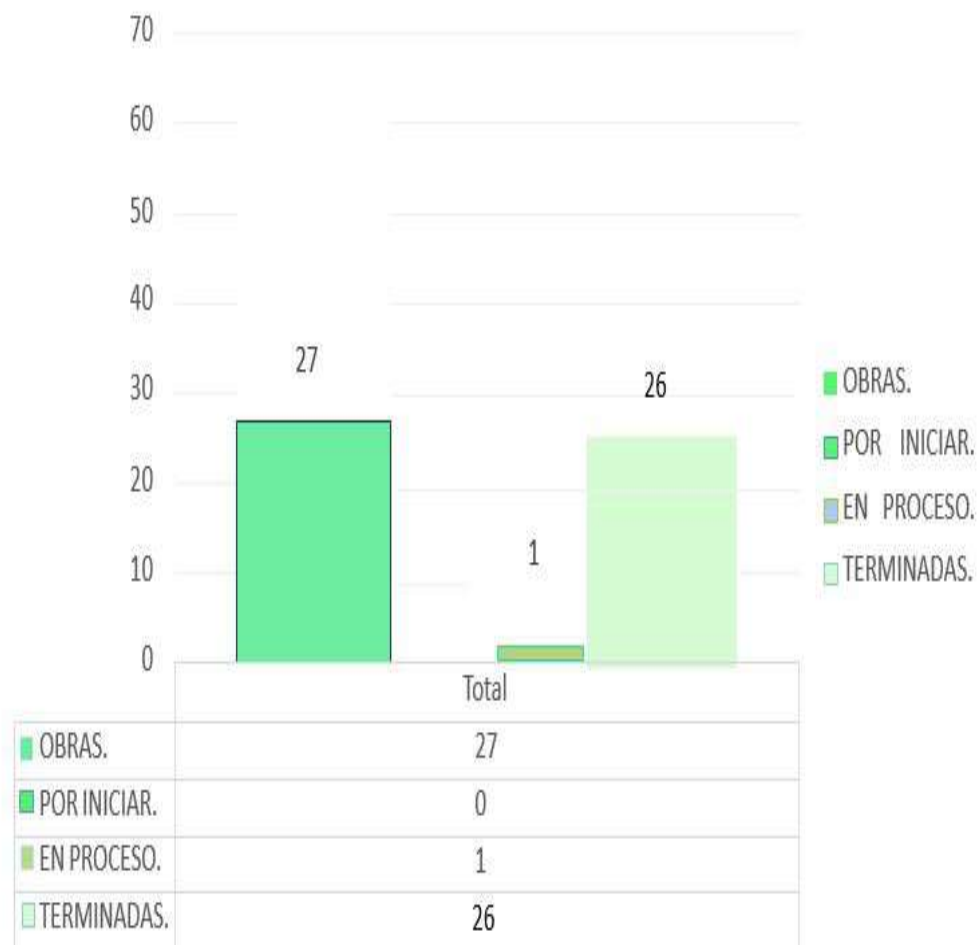


	Total
OBRAS.	44
POR INICIAR.	0
EN PROCESO.	1
TERMINADAS.	43

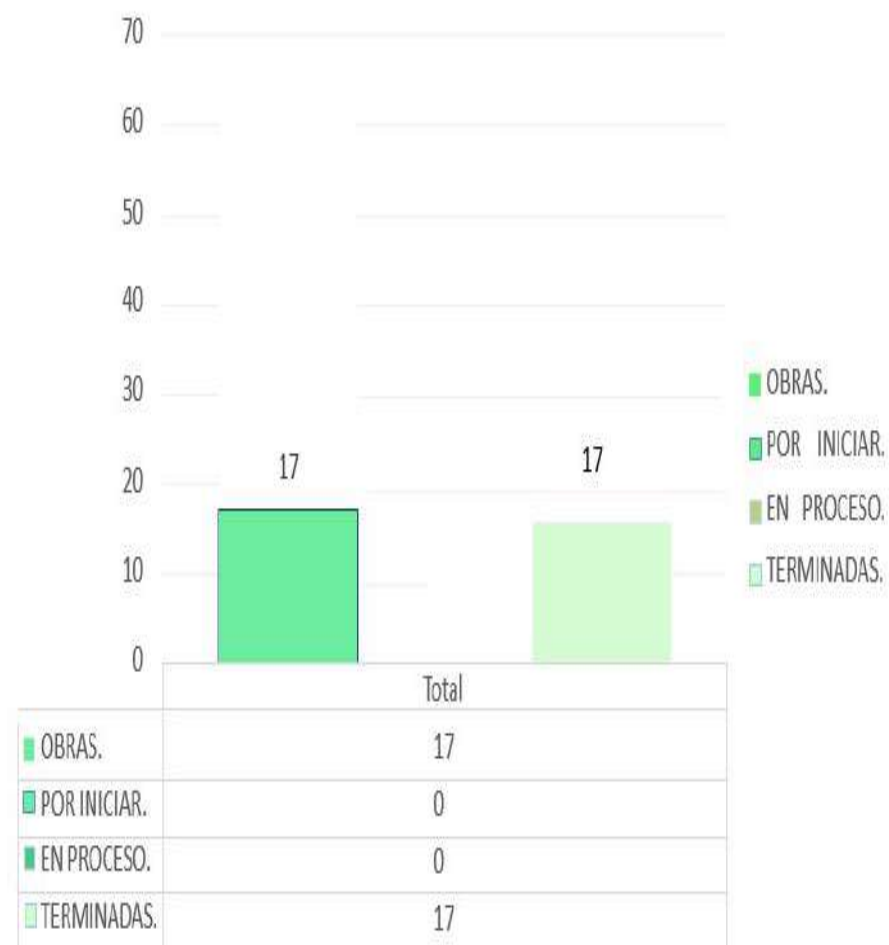
ALCALDÍA	No DE UNIDADES
CUAUHTÉMOC	27
VENUSTIANO CARRANZA	17

PROSOC | Indicadores

PROSOC OBRAS CUAUHEMOC EJERCICIO 2020



PROSOC OBRAS VENUSTIANO CARRANZA EJERCICIO 2020



PROSOC | Anexo de indicadores - Alcaldía Cuauhtémoc 2020

NO.	PREDIO	COLONIA	ALCALDIA	PROYECTO	ESTATUS	PORCENTAJE DE AVANCE	PERÍMETRO	CATALOGACIÓN
1	LUIS MOYA 115	CENTRO	CUAUHTEMOC	INFRAESTRUCTURA ELECTRICA	TERMINADA	100%	A	NO CATALOGADA
2	REPUBLICA DE VENEZUELA 77	CENTRO	CUAUHTEMOC	IMPERMEABILIZACION	PROCESO	80%	A	NO CATALOGADA
3	JOSE JOAQUIN HERRERA 6	CENTRO	CUAUHTEMOC	INFRAESTRUCTURA HIDRAULICA	PROCESO	20%	A	NO CATALOGADA
4	MARQUEZ STERLING 2	CENTRO	CUAUHTEMOC	INFRAESTRUCTURA ELECTRICA	PROCESO	90%	A	NO CATALOGADA
5	FRAY SERVANDO TERESA DE MIER 142	CENTRO	CUAUHTEMOC	ESCALERAS	TERMINADA	100%	A	NO CATALOGADA
6	BELIZARIO DOMINGUEZ 17	CENTRO	CUAUHTEMOC	INFRAESTRUCTURA ELECTRICA	PROCESO	40%	A	NO CATALOGADA
7	MARIANA DEL TORO 19	CENTRO	CUAUHTEMOC	CALLES Y ANDADORES	POR INICIAR	0%	A	NO CATALOGADA

PROSOC | Anexo de indicadores - Alcaldía Cuauhtémoc 2020


NO.	PREDIO	COLONIA	ALCALDIA	PROYECTO	ESTATUS	PORCENTAJE DE AVANCE	PERÍMETRO	CATALOGACIÓN
8	ITURBIDE 18	CENTRO	CUAUHTEMOC	IMPERMEABILIZACION	PROCESO	5%	A	NO CATALOGADA
9	VIZCAINAS 18	CENTRO	CUAUHTEMOC	IMPERMEABILIZACION	PROCESO	40%	A	NO CATALOGADA
10	SOL 58 - 66	GUERRERO	CUAUHTEMOC	ALBAÑILERIA	PROCESO	55%	B	NO CATALOGADA
11	3RA. CERRADA DE LIBERTAD 6	MORELOS	CUAUHTEMOC	ESCALERAS	TERMINADA	100%	B	NO CATALOGADA
12	FLORIDA 57	MORELOS	CUAUHTEMOC	CALLES Y ANDADORES	POR INICIAR	100%	B	NO CATALOGADA

PROSOC | Anexo de indicadores - Alcaldía Cuauhtémoc 2020

NO.	PREDIO	COLONIA	ALCALDIA	PROYECTO	ESTATUS	PORCENTAJE DE AVANCE	PERÍMETRO	CATALOGACIÓN
13	CALLEJON DEL NIÑO PERDIDO 17	CENTRO	CUAUHTEMOC	INFRAESTRUCTURA SANITARIA	POR INICIAR	0%	A	NO CATALOGADA
14	REPUBLICA DE CHILE 38	CENTRO	CUAUHTEMOC	ESCALERAS	POR INICIAR	0%	A	NO CATALOGADA
15	BOLIVAR 158	CENTRO	CUAUHTEMOC	INFRAESTRUCTURA HIDRAULICA	PROCESO	50%	B	NO CATALOGADA
16	PRIMERA CERRADA DE FRAY SERVANDO TERESA DE MIER 57	CENTRO	CUAUHTEMOC	HERRERIA EN GENERAL	POR INICIAR	0%	B	NO CATALOGADA
17	PENSADOR MEXICANO Y/O 2 DE ABRIL	GUERRERO	CUAUHTEMOC	INFRAESTRUCTURA HIDRAULICA	POR INICIAR	0%	B	NO CATALOGADA
18	RIVA PALACIO 45	GUERRERO	CUAUHTEMOC	ESCALERAS	PROCESO	30%	B	NO CATALOGADA

PROSOC | Anexo de indicadores - Alcaldía Cuauhtémoc 2020

NO.	PREDIO	COLONIA	ALCALDÍA	PROYECTO	ESTATUS	PORCENTAJE DE AVANCE	PERÍMETRO	CATALOGACIÓN
	LIBERTAD 21 C3	MORELOS	CUAUHTEMOC	ESCALERAS	EN PROCESO	80%	B	NO CATALOGADA



PROSOC | Anexo de indicadores - Alcaldía Cuauhtémoc 2020

NO.	PREDIO	COLONIA	ALCALDIA	PROYECTO	ESTATUS	PORCENTAJE DE AVANCE	PERÍMETRO	CATALOGACIÓN
4	MARQUEZ STERLING 2	CENTRO	CUAUHTEMOC	INFRAESTRUCTURA ELECTRICA	CONCLUIDA	100%	A	NO CATALOGADA



PROSOC | Anexo de indicadores - Alcaldía Venustiano Carranza 2020

NO.	PREDIO	COLONIA	ALCALDIA	PROYECTO	ESTATUS	PORCENTAJE DE AVANCE	PERÍMETRO	CATALOGACIÓN
1	CORREGIDORA 140	ZONA CENTRO	VENUSTIANO CARRANZA	ESCALERAS	TERMINADA	100%	B	NO CATALOGADA
2	HABITACIONAL CANDELARIA DE LOS PATOS MANZANA II	ZONA CENTRO	VENUSTIANO CARRANZA	CALLES Y ANDADORES	TERMINADA	100%	B	NO CATALOGADA
3	JOAQUIN HERRERA 64	ZONA CENTRO	VENUSTIANO CARRANZA	ESCALERAS	POR INICIAR	0%	B	NO CATALOGADA
4	NACIONAL 52	ZONA CENTRO	VENUSTIANO CARRANZA	INFRAESTRUCTURA HIDRAULICA	TERMINADA	100%	B	NO CATALOGADA
5	NACIONAL 32	ZONA CENTRO	VENUSTIANO CARRANZA	INFRAESTRUCTURA HIDRAULICA	TERMINADA	100%	B	NO CATALOGADA
6	JARDINEROS 9	MORELOS	VENUSTIANO CARRANZA	INFRAESTRUCTURA HIDRAULICA	TERMINADA	100%	B	NO CATALOGADA
7	CIRCUNVALACION 48	MORELOS	VENUSTIANO CARRANZA	PINTURA	TERMINADA	100%	B	NO CATALOGADA

PROSOC | Anexo de indicadores - Alcaldía Venustiano Carranza 2020

NO.	PREDIO	COLONIA	ALCALDIA	PROYECTO	ESTATUS	PORCENTAJE DE AVANCE	PERÍMETRO	CATALOGACIÓN
8	NACIONAL 31	MORELOS	VENUSTIANO CARRANZA	INFRAESTRUCTURA HIDRAULICA	POR INICIAR	0%	B	NO CATALOGADA
9	VANEGAS ARROYO 30	MERCED BALBUENA	VENUSTIANO CARRANZA	IMPERMEABILIZACION	POR INICIAR	0%	B	NO CATALOGADA

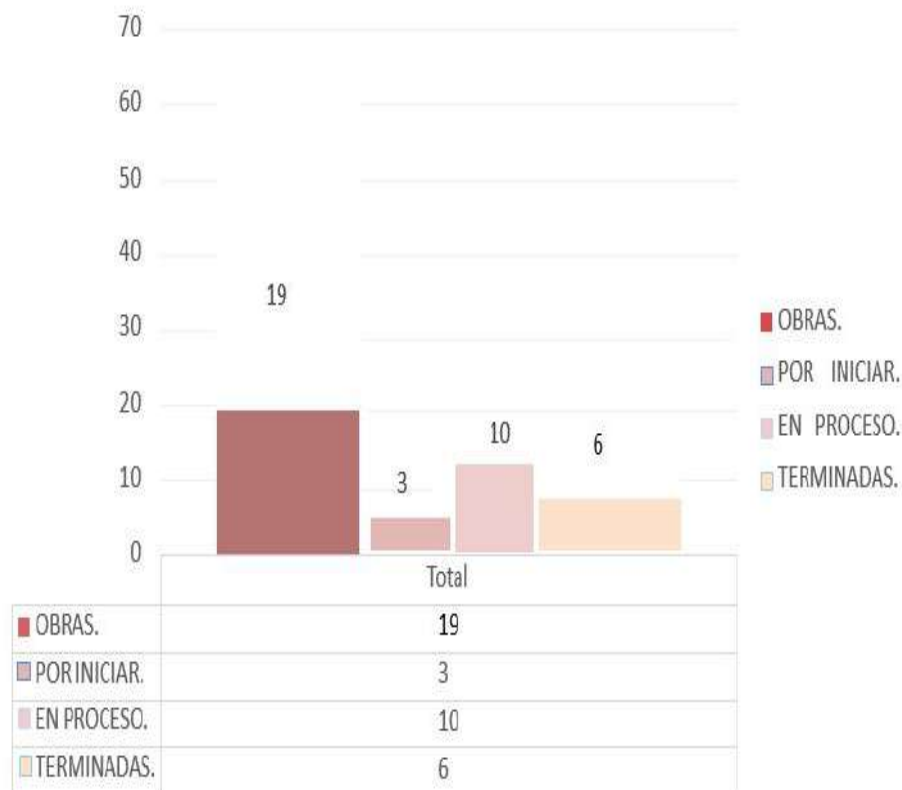
PROSOC | Anexo de indicadores - Alcaldía Venustiano Carranza 2020

NO.	PREDIO	COLONIA	ALCALDIA	PROYECTO	ESTATUS	PORCENTAJE DE AVANCE	PERÍMETRO	CATALOGACIÓN
13	4TA LECUMBERRI 60	MORELOS	VENUSTIANO CARRANZA	INFRAESTRUCTURA SANITARIA	PROCESO	100%	B	NO CATALOGADA
14	NACIONAL 44	MORELOS	VENUSTIANO CARRANZA	ESTRUCTURAS	TERMINADA	100%	B	NO CATALOGADA
15	NACIONAL 32	MORELOS	VENUSTIANO CARRANZA	INFRAESTRUCTURA HIDRAULICA (TINACOS)	TERMINADA	100%	B	NO CATALOGADA
16	NACIONAL 52	MORELOS	VENUSTIANO CARRANZA	INFRAESTRUCTURA HIDRAULICA	TERMINADA	100%	B	NO CATALOGADA
17	VANEGAS ARROYO 30	MERCED	VENUSTIANO CARRANZA	IMPERMEABILIZACION	TERMINADA	100%	B	NO CATALOGADA

PROSOC | Indicadores

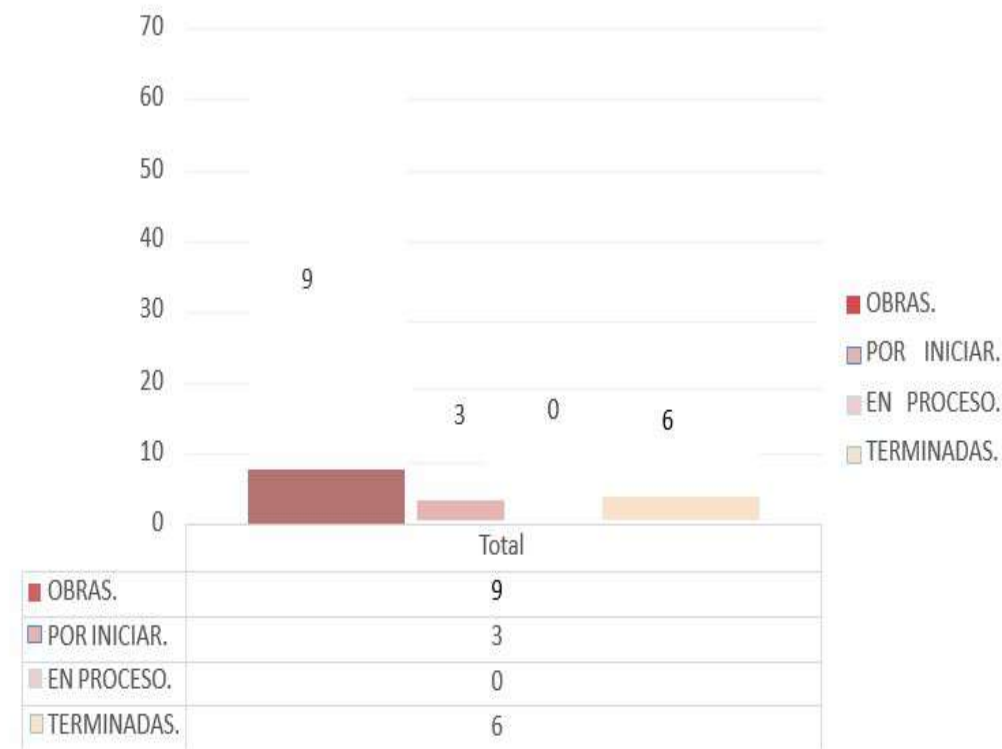
LISTADO DE UNIDADES HABITACIONALES SELECCIONADAS RIPUH 2021

PROSOC TOTAL DE OBRAS CUAUHEMOC



CUAUHTEMOC 19 UNIDADES BENEFICIADAS

PROSOC TOTAL DE OBRAS VENUSTIANO CARRANZA



V. CARRANZA 9 UNIDADES BENEFICIADAS

PROSOC | Anexo de indicadores - Alcaldía Cuauhtémoc 2021

NO.	PREDIO	COLONIA	ALCALDIA	PROYECTO	ESTATUS	PORCENTAJE DE AVANCE	PERÍMETRO	CATALOGACIÓN
1	LUIS MOYA 115	CENTRO	CUAUHTEMOC	INFRAESTRUCTURA ELECTRICA	TERMINADA	100%	A	NO CATALOGADA
2	REPUBLICA DE VENEZUELA 77	CENTRO	CUAUHTEMOC	IMPERMEABILIZACION	PROCESO	80%	A	NO CATALOGADA
3	JOSE JOAQUIN HERRERA 6	CENTRO	CUAUHTEMOC	INFRAESTRUCTURA HIDRAULICA	PROCESO	40%	A	NO CATALOGADA
4	MARQUEZ STERLING 2	CENTRO	CUAUHTEMOC	INFRAESTRUCTURA ELECTRICA	CONCLUIDA	100%	A	NO CATALOGADA
5	FRAY SERVANDO TERESA DE MIER 142	CENTRO	CUAUHTEMOC	ESCALERAS	TERMINADA	100%	A	NO CATALOGADA
6	BELIZARIO DOMINGUEZ 17	CENTRO	CUAUHTEMOC	INFRAESTRUCTURA ELECTRICA	PROCESO	50%	A	NO CATALOGADA
7	MARIANA DEL TORO 19	CENTRO	CUAUHTEMOC	CALLES Y ANDADORES	POR INICIAR	0%	A	NO CATALOGADA

PROSOC | Anexo de indicadores - Alcaldía Cuauhtémoc 2021

NO.	PREDIO	COLONIA	ALCALDIA	PROYECTO	ESTATUS	PORCENTAJE DE AVANCE	PERÍMETRO	CATALOGACIÓN
8	ITURBIDE 18	CENTRO	CUAUHTEMOC	IMPERMEABILIZACION	PROCESO	5%	A	NO CATALOGADA
9	VIZCAINAS 18	CENTRO	CUAUHTEMOC	IMPERMEABILIZACION	PROCESO	50%	A	NO CATALOGADA
10	SOL 58 - 66	GUERRERO	CUAUHTEMOC	ALBAÑILERIA	PROCESO	70%	B	NO CATALOGADA
11	3RA. CERRADA DE LIBERTAD 6	MORELOS	CUAUHTEMOC	ESCALERAS	TERMINADA	100%	B	NO CATALOGADA
12	FLORIDA 57	MORELOS	CUAUHTEMOC	CALLES Y ANDADORES	POR INICIAR	100%	B	NO CATALOGADA

PROSOC | Anexo de indicadores - Alcaldía Cuauhtémoc 2021

NO.	PREDIO	COLONIA	ALCALDIA	PROYECTO	ESTATUS	PORCENTAJE DE AVANCE	PERÍMETRO	CATALOGACIÓN
13	CALLEJON DEL NIÑO PERDIDO 17	CENTRO	CUAUHTEMOC	INFRAESTRUCTURA SANITARIA	PROCESO	20%	A	NO CATALOGADA
14	REPUBLICA DE CHILE 38	CENTRO	CUAUHTEMOC	ESCALERAS	PROCESO	5%	A	NO CATALOGADA
15	BOLIVAR 158	CENTRO	CUAUHTEMOC	INFRAESTRUCTURA HIDRAULICA	PROCESO	50%	B	NO CATALOGADA
16	PRIMERA CERRADA DE FRAY SERVANDO TERESA DE MIER 57	CENTRO	CUAUHTEMOC	HERRERIA EN GENERAL	POR INICIAR	0%	B	NO CATALOGADA
17	PENSADOR MEXICANO Y/O 2 DE ABRIL	GUERRERO	CUAUHTEMOC	INFRAESTRUCTURA HIDRAULICA	PROCESO	10%	B	NO CATALOGADA
18	RIVA PALACIO 45	GUERRERO	CUAUHTEMOC	ESCALERAS	PROCESO	100%	B	NO CATALOGADA

PROSOC | Anexo de indicadores - Alcaldía Cuauhtémoc 2021

NO.	PREDIO	COLONIA	ALCALDIA	PROYECTO	ESTATUS	PORCENTAJE DE AVANCE	PERÍMETRO	CATALOGACIÓN
19	CALLEJON CANAL 5	TRANSITO	CUAUHEMOC	IMPERMEABILIZACION	POR INICIAR	0%	B	CATALOGADA

PROSOC | Anexo de indicadores - Alcaldía Venustiano Carranza 2021

NO.	PREDIO	COLONIA	ALCALDIA	PROYECTO	ESTATUS	PORCENTAJE DE AVANCE	PERÍMETRO	CATALOGACIÓN
1	CORREGIDORA 140	ZONA CENTRO	VENUSTIANO CARRANZA	ESCALERAS	TERMINADA	100%	B	NO CATALOGADA
2	HABITACIONAL CANDELARIA DE LOS PATOS MANZANA II	ZONA CENTRO	VENUSTIANO CARRANZA	CALLES Y ANDADORES	TERMINADA	100%	B	NO CATALOGADA
3	JOAQUIN HERRERA 64	ZONA CENTRO	VENUSTIANO CARRANZA	ESCALERAS	POR INICIAR	0%	B	NO CATALOGADA
4	NACIONAL 52	ZONA CENTRO	VENUSTIANO CARRANZA	INFRAESTRUCTURA HIDRAULICA	TERMINADA	100%	B	NO CATALOGADA
5	NACIONAL 32	ZONA CENTRO	VENUSTIANO CARRANZA	INFRAESTRUCTURA HIDRAULICA	TERMINADA	100%	B	NO CATALOGADA
6	JARDINEROS 9	MORELOS	VENUSTIANO CARRANZA	INFRAESTRUCTURA HIDRAULICA	TERMINADA	100%	B	NO CATALOGADA
7	CIRCUNVALACION 48	MORELOS	VENUSTIANO CARRANZA	PINTURA	TERMINADA	100%	B	NO CATALOGADA

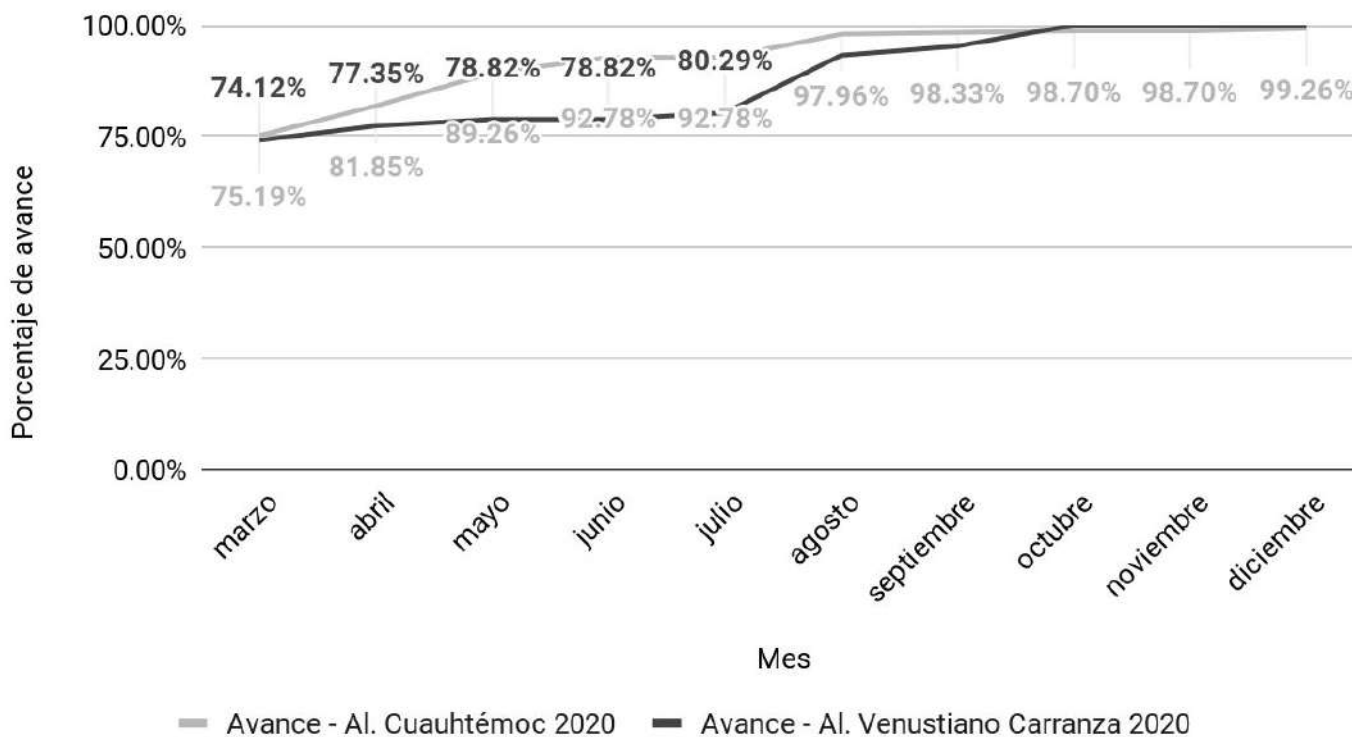
PROSOC | Anexo de indicadores - Alcaldía Venustiano Carranza 2021

NO.	PREDIO	COLONIA	ALCALDIA	PROYECTO	ESTATUS	PORCENTAJE DE AVANCE	PERÍMETRO	CATALOGACIÓN
8	NACIONAL 31	MORELOS	VENUSTIANO CARRANZA	INFRAESTRUCTURA HIDRAULICA	POR INICIAR	0%	B	NO CATALOGADA
9	VANEGAS ARROYO 30	MERCED BALBUENA	VENUSTIANO CARRANZA	IMPERMEABILIZACION	POR INICIAR	0%	B	NO CATALOGADA



PROSOC | Seguimiento de indicadores

Unidades Habitacionales Beneficiadas RIPUH 2020



27 Unidades habitacionales beneficiadas en Cuauhtemoc

17 Unidades habitacionales beneficiadas en V. Carranza año 2020

44 UNIDADES HAB. BENEFICIADAS

43 UNIDADES HAB. TERMINADAS

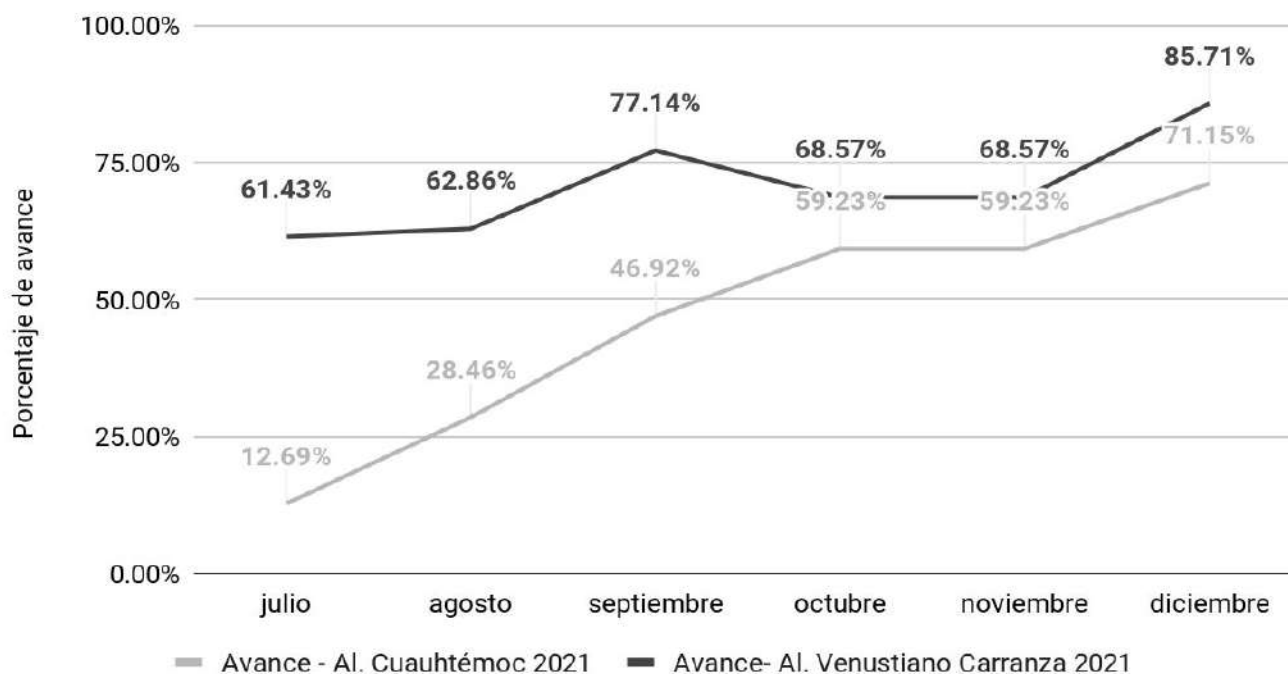
01 UNIDADES HAB. EN PROCESO OBRA

PROSOC | Seguimiento de indicadores

28

Unidades habitacionales beneficiadas
año 2021

Unidades Habitacionales Beneficiadas RIPUH 2021



- 19 en Al. Cuauhtémoc
- 09 en Al. Venustiano Carranza

10 UNIDADES HAB. EN PROCESO OBRA

06 UNIDADES HAB. POR INICIAR

12 UNIDADES HAB. TERMINADAS



Fideicomiso Centro Histórico

FCH | Gráficas de obras en proceso.

EJERCICIO 2020 – 2021.

CONVENIO DE COORDINACIÓN INAH - FCHCM	AVANCE FISICO ANTERIOR (%)	AVANCE FÍSICO ACTUAL (%)	TERMINACIÓN PROGRAMADA
PROYECTO INTEGRAL PARA LA RECONSTRUCCIÓN, RECUPERACIÓN Y RESTAURACIÓN DEL MONUMENTO INMUEBLE CONOCIDO COMO TEMPLO SAN JUAN DE DIOS	70	75	DICIEMBRE 2021
PROYECTO INTEGRAL PARA LA RECONSTRUCCIÓN, RECUPERACIÓN Y RESTAURACIÓN DEL MONUMENTO INMUEBLE CONOCIDO COMO TEMPLO DE SANTA CATARINA	62	69	DICIEMBRE 2021

FCH | Obras en Proceso. CONVENIO DE COORDINACIÓN INAH - FCHCM.



Exploración y cocido de grietas y fracturas en bóvedas.

TEMPLO DE SAN JUAN DE DIOS

FCH | Obras en Proceso. CONVENIO DE COORDINACIÓN INAH - FCHCM.



Consolidación de bóveda.



Trabajos de consolidación en fracturas en unión entre tambor y bóveda.



Trabajos de consolidación de grietas en exterior de muros.



Trabajos de consolidación en extradós de bóveda.

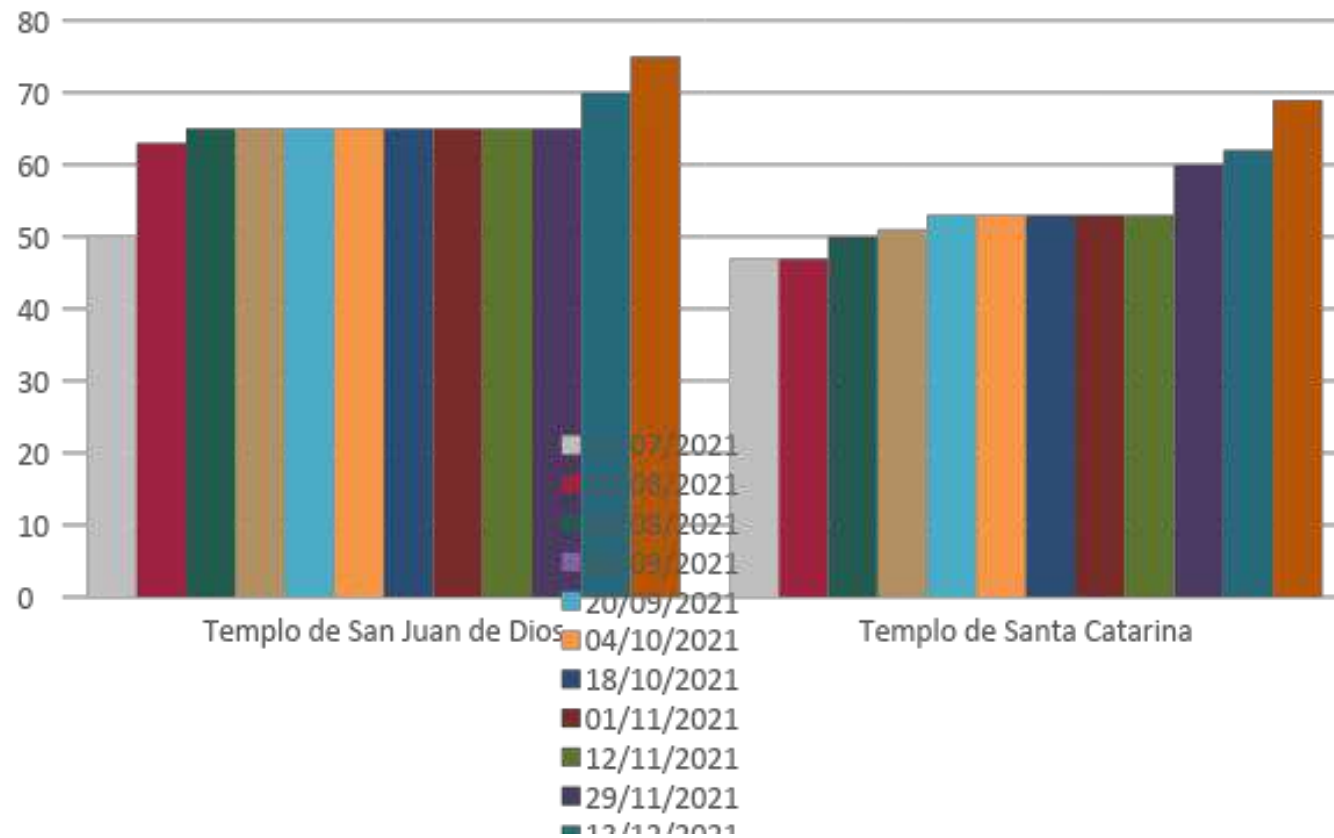


Reintegración de aplanados.

TEMPLO DE SANTA CATARINA

FCH | Seguimiento de indicadores.


CONVENIO DE COORDINACIÓN INAH - FCHCM



FCH | Gráficas de obras en proceso.

EJERCICIO 2020 – 2021.

CONVENIO DE PARTICIPACIÓN CONJUNTA FIDEICOMISO F/54 Y EL FCHCM	AVANCE FISICO ANTERIOR (%)	AVANCE FÍSICO ACTUAL (%)	TERMINACIÓN PROGRAMADA
REHABILITACIÓN Y PUESTA EN VALOR DEL ESPACIO PÚBLICO Y CULTURAL 'JARDÍN REGINA' . REGINA No. 40, CENTRO HISTÓRICO DE LA CIUDAD DE MÉXICO.	95 En espera de pago	95 En espera de pago	JULIO 2021
SEÑALÉTICA PARA EL CENTRO HISTÓRICO, PERÍMETRO B.	50	80	ENERO 2022



FCH | Obras en Proceso. Convenio de Participación Conjunta Fideicomiso F/54 - FCHCM.

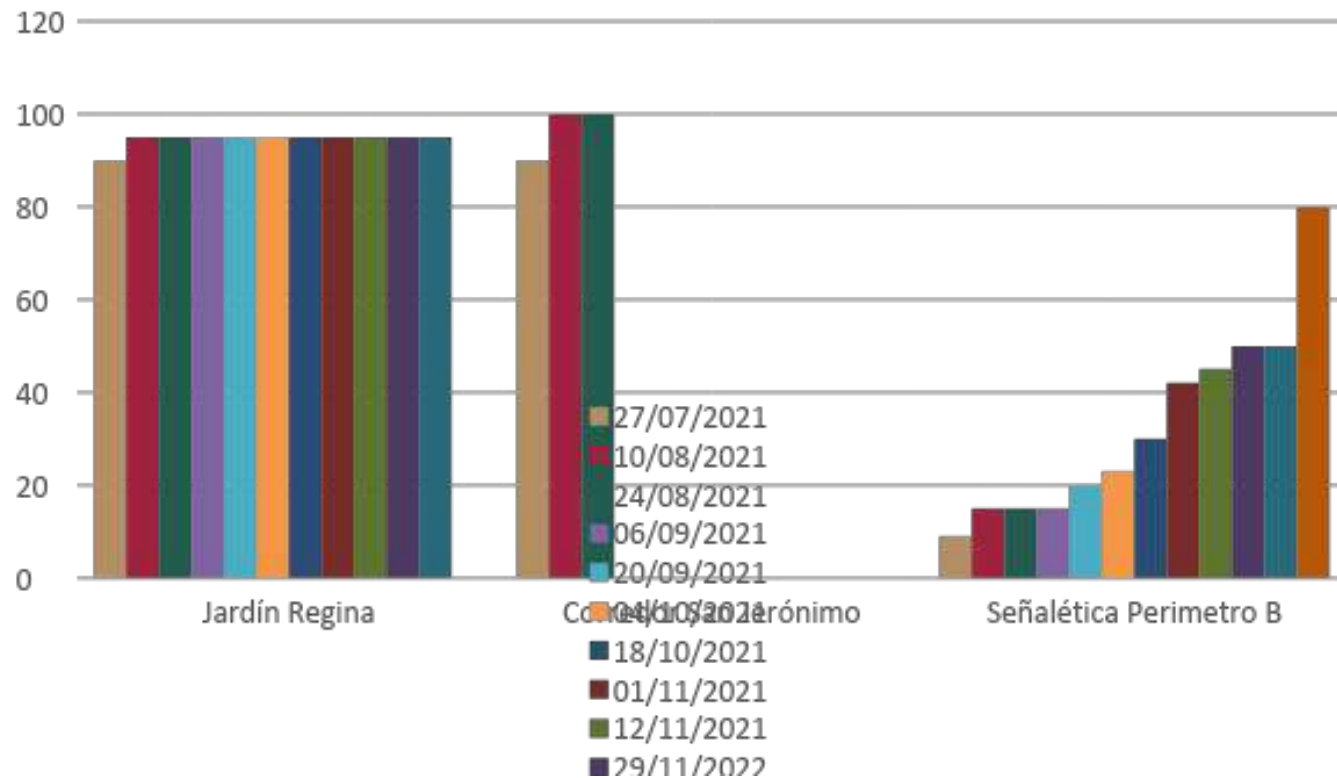


Elaboración en taller del troquelado y serigrafiado de elementos de pendones y colocación en las diferentes ubicaciones.

SEÑALÉTICA PARA EL CENTRO HISTÓRICO, PERÍMETRO B

FCH | Seguimiento de indicadores.

CONVENIO DE PARTICIPACIÓN CONJUNTA FIDEICOMISO F/54 - FCHCM



FCH | Gráficas de obras en proceso.

EJERCICIO 2020 – 2021.

REHABILITACIÓN DE ESPACIOS ARQUEOLÓGICOS FCHCM - AUTORIDAD DEL CENTRO HISTÓRICO	AVANCE FÍSICO ANTERIOR (%)	AVANCE FÍSICO ACTUAL (%)	TERMINACIÓN PROGRAMADA
CONSTRUCCIÓN DE NUEVA REJA PERIMETRAL EN EL TEMPLO MAYOR.	35	70	DICIEMBRE 2021

FCH | Obras en Proceso. REHABILITACIÓN DE ESPACIOS ARQUEOLÓGICOS FCHCM - AUTORIDAD DEL CENTRO HISTÓRICO



Descimbrado y aparentado para basamento piramidal en primer tramo.

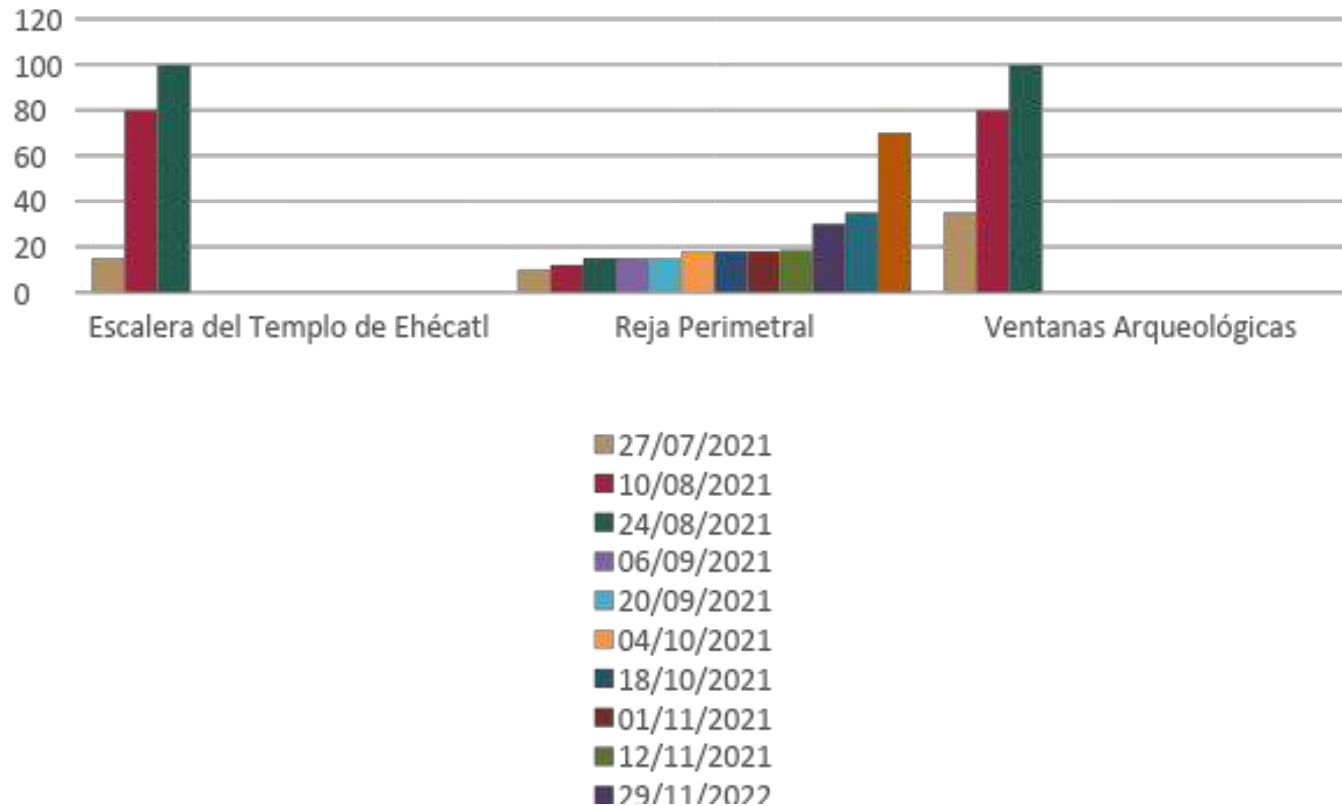


Descimbrado y aparentado de basamento en tramo 1.

REJA PERIMETRAL DEL TEMPLO MAYOR

FCH | Seguimiento de indicadores.


REHABILITACIÓN DE ESPACIOS ARQUEOLÓGICOS FCHCM - AUTORIDAD DEL CENTRO HISTÓRICO



FCH | Gráficas de obras en proceso.

EJERCICIO 2020 – 2021.

APOYO A LAS CIUDADES MEXICANAS PATRIMONIO MUNDIAL.	AVANCE FISICO ANTERIOR (%)	AVANCE FÍSICO ACTUAL (%)	TERMINACIÓN PROGRAMADA
<p>“ARREGLO DE FACHADAS EN SANTA MARÍA LA REDONDA, REPÚBLICA DE BRASIL Y BARRIO LAGUNILLA, SEGUNDA ETAPA”</p> <p>(Bloque A): REPUBLICA DE BRASIL No. 29 y No. 46 y REPÚBLICA DE PARAGUAY No. 44</p> <p>(Bloque B): República de Brasil No. 44, 43, 62, 63 y 64 y República de Ecuador 95.</p>	<p>72</p> <p>65</p>	<p>95</p> <p>90</p>	<p>DICIEMBRE 2021</p>



FCH | Obras en Proceso. ACMPM.



República de Brasil No. 46. Aplicación de pintura a la cal.



República de Brasil No. 29. Aplicación de pintura a la cal.



República de Paraguay No. 44. Aplicación de pintura a la cal.

FCH | Obras en Proceso. ACMPM.



República de Brasil No.63.
Aplicación de pintura
vinílica.



**República de Brasil
No.64.** Tratamiento
integral de elementos
metálicos.



República de Brasil No.44.
Aplicación de pintura a la cal.



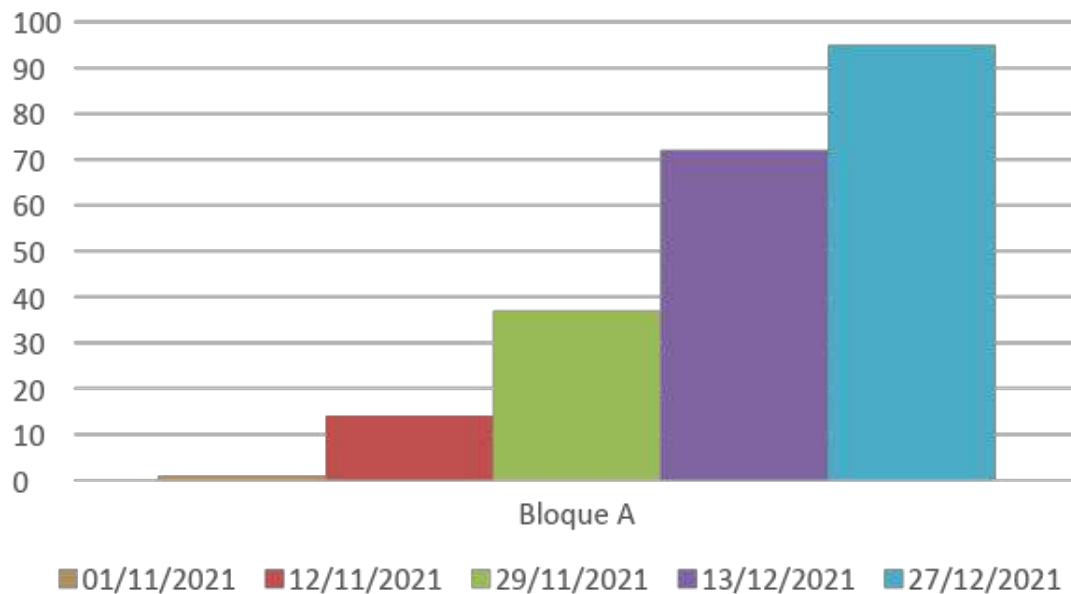
República de Brasil No.62.
Tratamiento de herreras, re
junteo en marcos de cantera
y aplicación de pintura a la
cal.




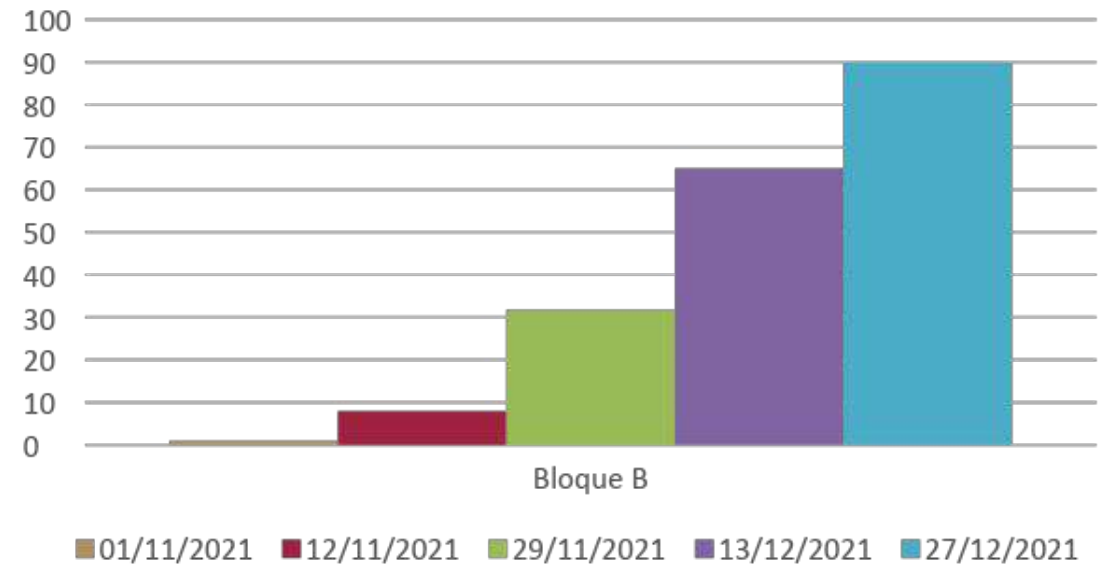
República de Ecuador No. 95. Aplicación de pintura a
la cal.

FCH | Seguimiento de indicadores.

APOYO A LAS CIUDADES MEXICANAS PATRIMONIO MUNDIAL. BLOQUE A.



APOYO A LAS CIUDADES MEXICANAS PATRIMONIO MUNDIAL. BLOQUE B.



FCH | Gráficas de obras en proceso.

EJERCICIO 2020 – 2021.

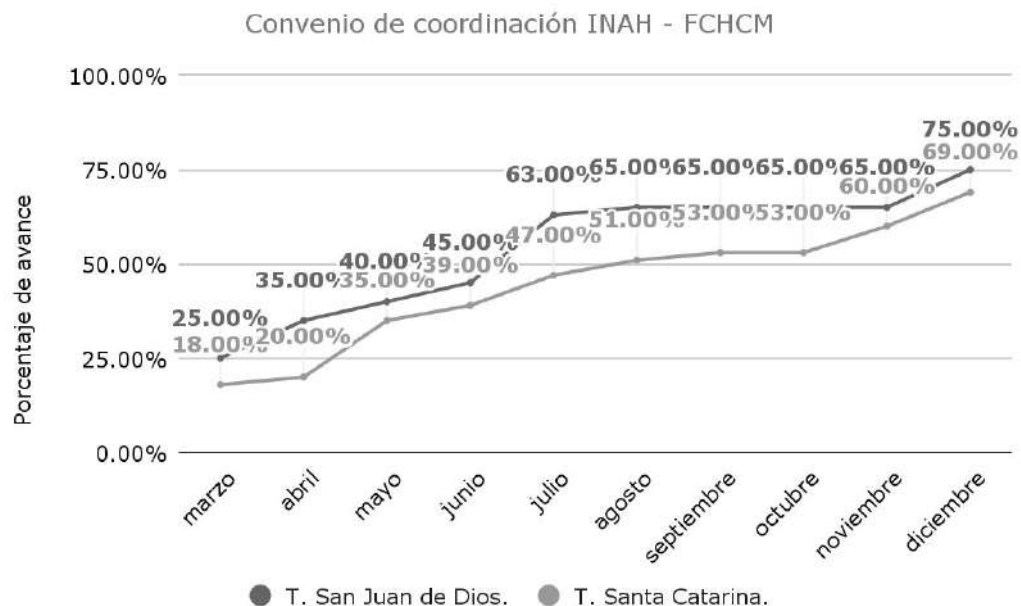
PROGRAMA NACIONAL DE RECONSTRUCCIÓN EJERCICIO 2021.	AVANCE FISICO ANTERIOR (%)	AVANCE FÍSICO ACTUAL (%)	TERMINACIÓN PROGRAMADA
CONVENIOS DE COLABORACIÓN CON SECRETARÍA DE CULTURA SC/DGSMPC/COLAB/01957/21 y SC/DGSMPC/COLAB/01971/21.			
REHABILITACIÓN ESTRUCTURAL DE “CASA CONDE DE REGLA”, TERCERA ETAPA.	0	SE DIO INICIO A OBRA	JUNIO 2022
REHABILITACIÓN ESTRUCTURAL DE “CASA TALAVERA”, TERCERA ETAPA.	0	SE DIO INICIO A OBRA	ABRIL 2022
RECONSTRUCCIÓN DEL INMUEBLE “SOCIEDAD MEXICANA DE GEOGRAFÍA Y ESTADÍSTICA”, SEGUNDA ETAPA.	0	SE DIO INICIO A OBRA	ABRIL 2022
REHABILITACIÓN DE LA “CAPILLA DE LA EXPIRACIÓN”, SEGUNDA ETAPA.	0	SE DIO INICIO A OBRA	FEBRERO 2022
PARROQUIA DE SAN PABLO APOSTOL (EL NUEVO)	0	SE DIO INICIO A OBRA	ABRIL 2022

FCH | Seguimiento de Indicadores

81.33%

avance global

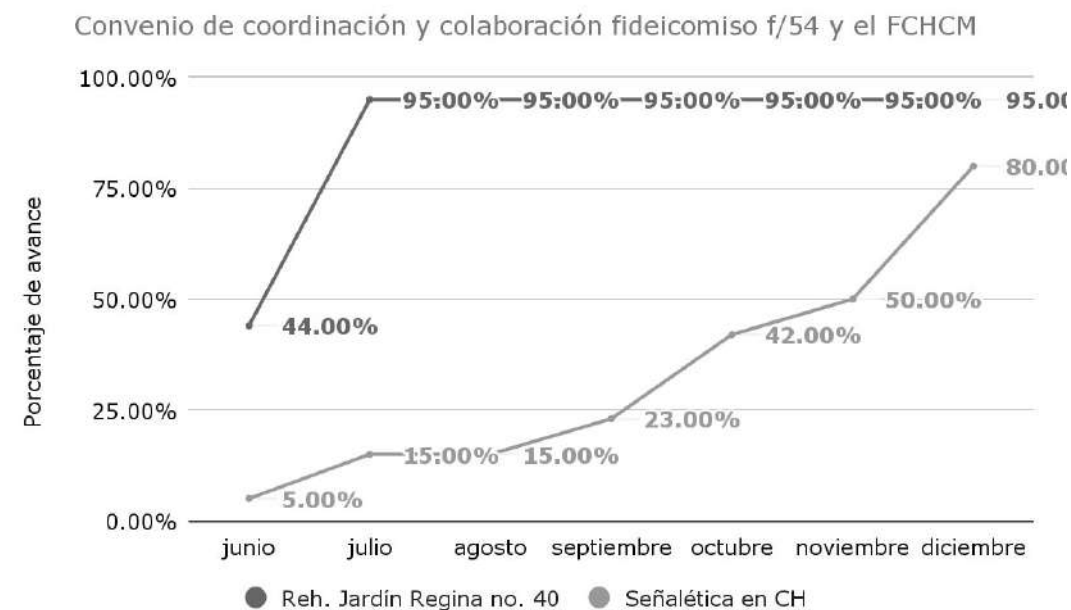
marzo - diciembre



91.66%

avance global

junio - diciembre



01 Proyecto terminado

- T. Santísima Trinidad

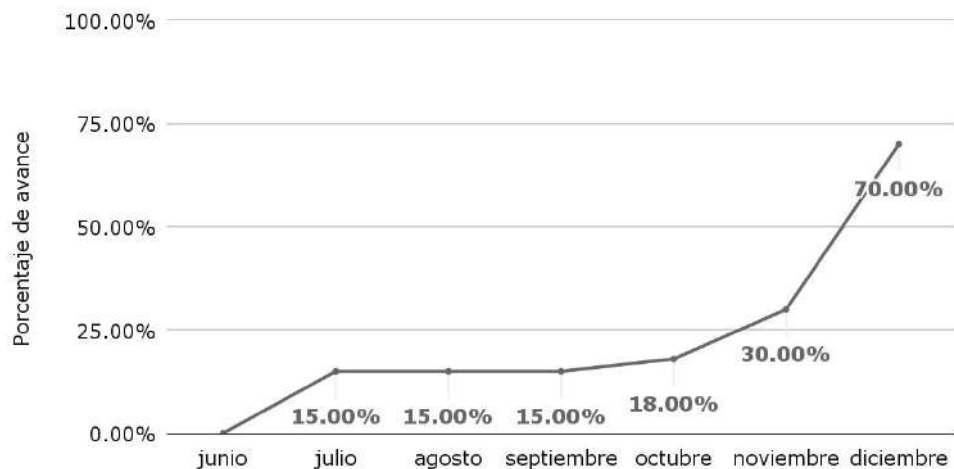
01 Proyecto terminado

- Mantenimiento Corredor San Jerónimo

FCH | Seguimiento de Indicadores

70%
avance
junio - diciembre

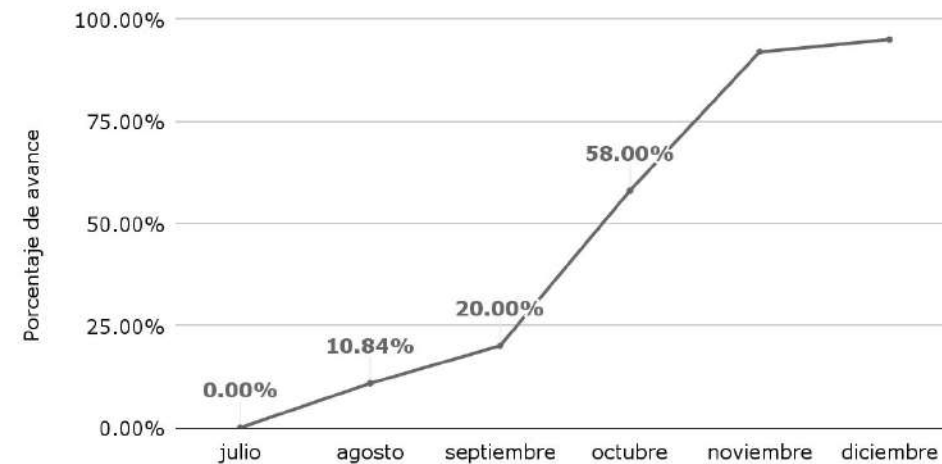
Rehabilitación de espacios arqueológicos FCH/ACH



● Construcción de nueva reja perimetral en el Templo Mayor

95%
avance
julio - diciembre

Colaboración para ayudas sociales



● Fachadas: Obraje 7, Las Cruces 5, Riva Palacio 46-48 y Riva Palacio 52

02 Proyectos terminados

- Escalera de acceso al templo de Ehécatl
- Mantenimiento y rehabilitación a ventanas arqueológicas en Rep. de Argentina

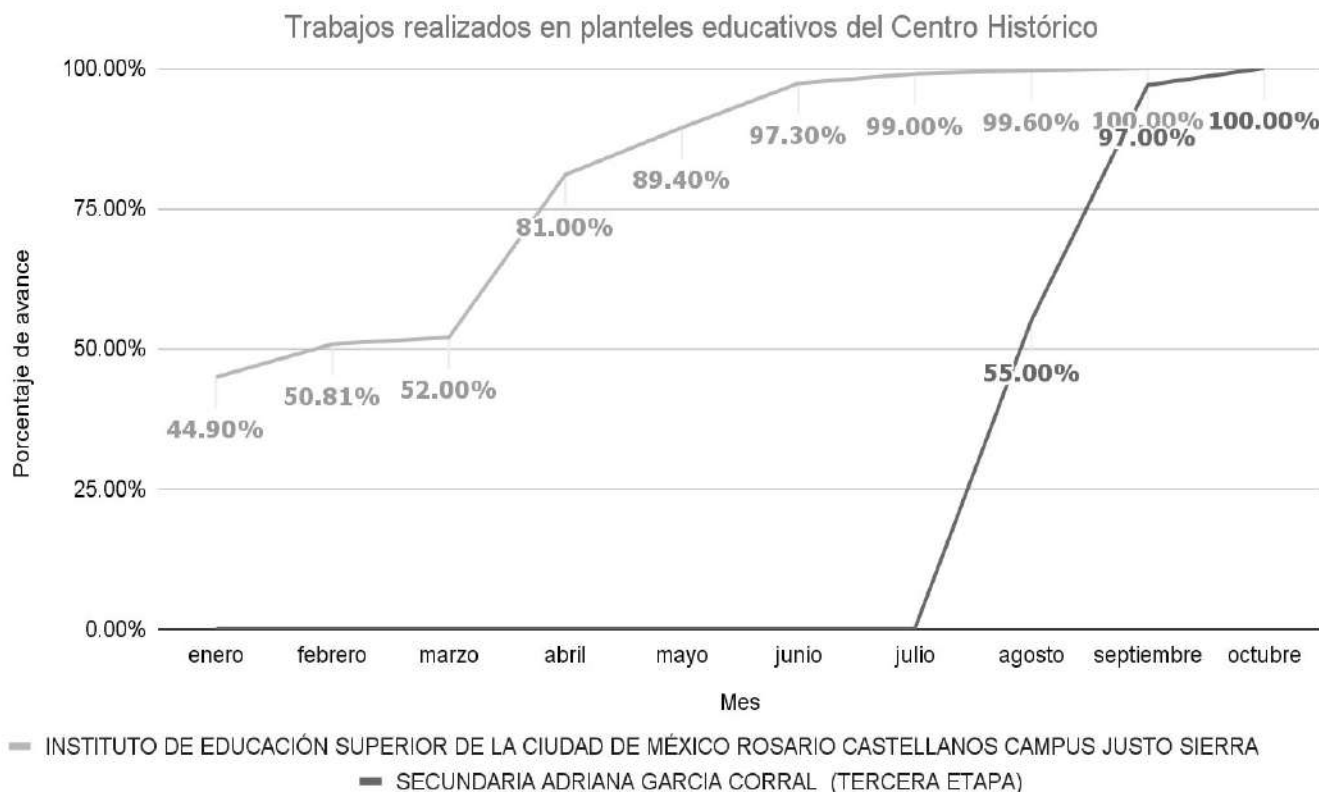
01 Proyecto en proceso

- Fachadas en Fachadas: Obraje 7, Las Cruces 5, Riva Palacio 46-48 y Riva Palacio 52



Instituto Local de la Infraestructura Física Educativa de la CDMX





ILIFE | Seguimiento de Indicadores



¡Meta cumplida!

03 Proyectos terminados

- Escuela Primaria Francisco González Bocanegra (enero 2021)
- Instituto de Educación Superior de la Ciudad de México Rosario Castellanos, Campus Justo Sierra
- Escuela Secundaria Adriana García Corral (Tercera etapa)



Centro de Comando, Control, Cómputo, Comunicaciones y Contacto Ciudadano de la Ciudad de México (C5)

C5 | Indicadores

Indicador	Periodicidad	10 al 23/12	Próximo reporte
No. cámaras con falla o intermitencia		09 cámaras	
	Quincenal		11 de enero de 2022
Número de obras de mantenimiento y/o reparación de atención a la infraestructura		01 cámara	

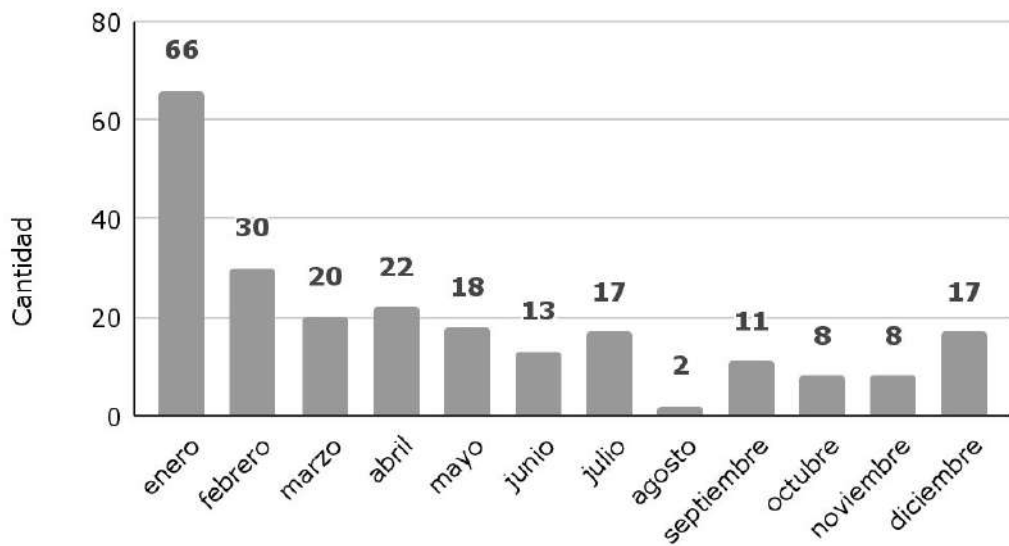
NOTA: Los datos proporcionados son extraídos de los Reportes de mesa de ayuda de C5

C5 | Seguimiento de indicadores

232

enero - diciembre

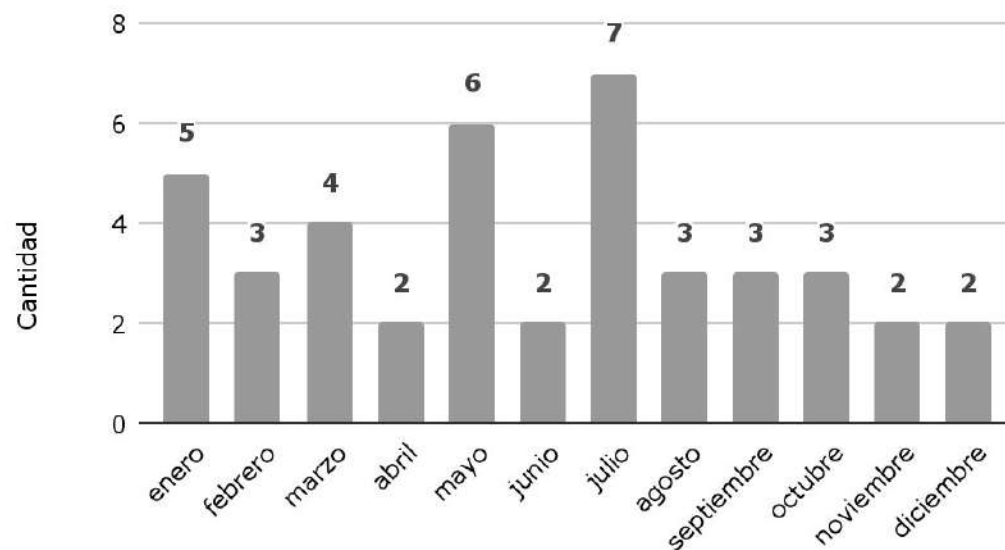
Cámaras con falla o intermitencia



42

enero - diciembre

Obras de mantenimiento y/o reparación de infraestructura





SSC Tránsito

SSC Tránsito | Indicadores

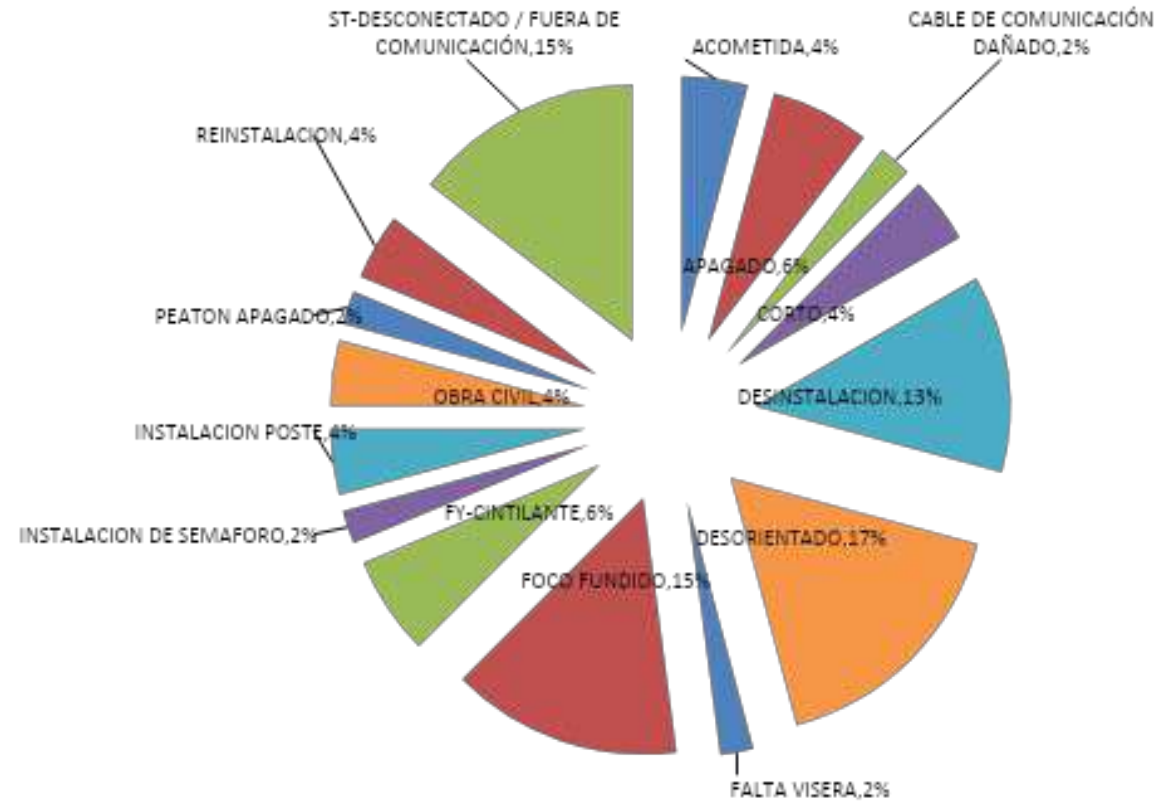
Tema	Unidad de medida	Periodicidad	11 al 24/12	Próximo reporte
Semáforos	Número de semáforos con mantenimiento preventivo	Quincenal	0	7 de enero de 2022
	Número de semáforos con mantenimiento correctivo		28	
Cámaras	Número de cámaras con mantenimiento preventivo		0	
	Número de cámaras con mantenimiento correctivo		0	

SSC Tránsito | Anexo de Indicadores

CORRECTIVO

ACOMETIDA	2
APAGADO	1
BASE NUEVA	1
CABLE DE COMUNICACIÓN DAÑADO	1
CORTO	1
DESINSTALACIÓN	1
FOCO FUNDIDO	4
FY-CINTILANTE	3
INSTALACION POSTE	2
OBRA CIVIL	1
REINSTALACIÓN	1
ST-DESCONECTADO / FUERA DE COMUNICACIÓN	10
TOTAL GENERAL	28

MANTENIMIENTO SEMAFORICO

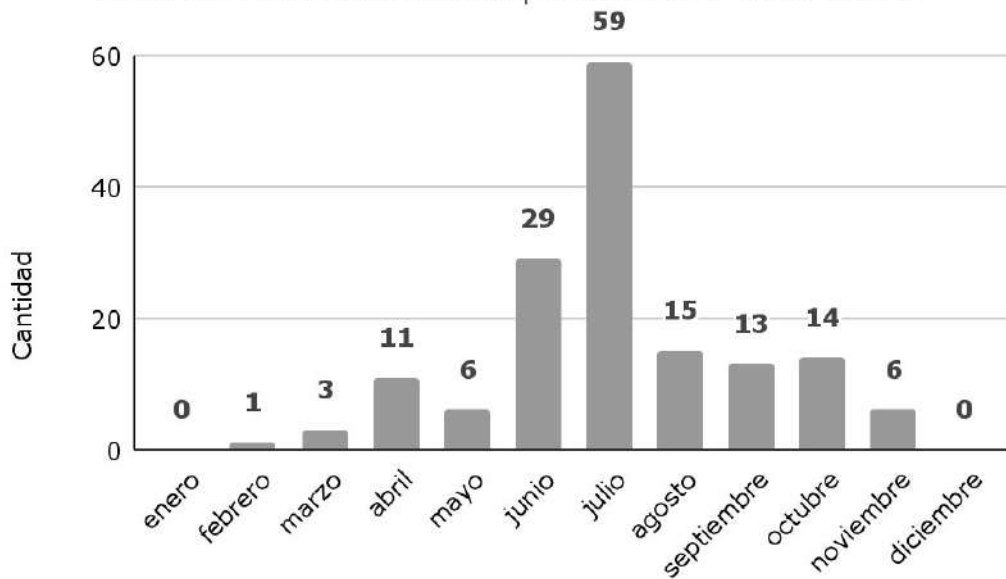


SSC Tránsito | Seguimiento de indicadores

157

enero - diciembre

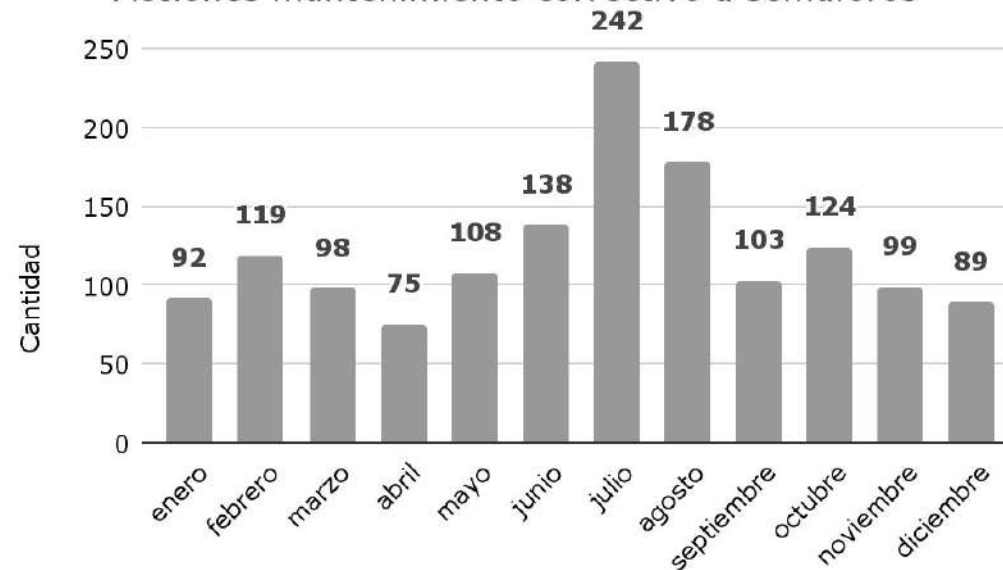
Acciones mantenimiento preventivo a semáforos



1,465

enero - diciembre

Acciones mantenimiento correctivo a semáforos



Reportes

Turnos e incidencias urbanas

Asuntos generales

Acuerdos

Asistencia

ACH | Matriz de seguimiento a turnos - enero a diciembre 2021

96%
atención

Matriz de Turnos	ESTATUS			Suma total	
	ATIENDE	Atendido	En proceso		Pendiente
ACH		33			33
Al. Cuauhtémoc		9	2	1	12
Al. Venustiano Carranza		2			2
C5		4			4
CFE		5	1		6
CONAVI		1			1
FCH		2			2
INAH		1			1
INBAL		1			1
METRO		1			1
Metrobús		1			1
SACMEX-Drenaje		17			17
SEDEMA		1			1
SEDUVI		2			2
SOS-AP		2			2
SOS-DGCOP		2			2
SOS-DGOIV		16			16
SOS-DGSUS		8	1		9
Telmex		1			1
Tránsito		3			3
Suma total		112	4	1	117

ACH | Seguimiento a turnos **EN PROCESO**

CLAVE	FECHA DE MESA	SOLICITANTE	SOLICITUD	ATIENDE	EVIDENCIA	ESTATUS	OBSERVACIONES
TCH-092	15/10/2021	ACH	Limpieza y retiro de escombros en el predio de Jaime Nuno s/n, col. Morelos	SOS-DGSUS		En proceso	La Dirección General de Servicios Urbanos y Sustentabilidad efectuó jornada de limpieza el miércoles 3 de noviembre, solicita retiro del agua que aún queda en el predio para concluir con la limpieza. Ya se solicitó a Sacmex. 9 de dic. se empieza con el desalojo de agua, se llevará 3 días en turnos de 8 horas, AVANCE DEL 100 % al 17 dic. Falta que DGSUS saque la basura y ACH coloque el tapial. Hugo Estrada realizará la limpieza la primera semana de enero. Para posteriormente poner el tapial
TCH-100	28/10/2021	V4 - Alameda-Sector Financiero	Reposición de coladera rota en la banqueta en Allende esquina Tacuba, frente a las maletas.	CFE		En proceso	Se solicitó a CFE el cambio de la tapa, está en proceso. Mario Meraz comentó que ya quedó atendida pendiente de mandar foto
TCH-108	3/11/2021	ACH	Retome turno pendiente de apuntalamiento del predio de Violeta número 62. (ACH compartirá el acuse del oficio)	Al. Cuauhtémoc		En proceso	El miércoles 8 de agosto se contactó a la vecina -Se generó folio SUAC -ACH compartió el reporte al Ing. Fernando Corso del Área de Protección Civil de la Alcaldía -El dictamen está en proceso. La vecina Ma. Cristina tuvo cita el lunes 27/09 -Se realizó la solicitud a la Alcaldía por oficio (Patricia Ramiro Administración Néstor Núñez) -Se retoma el turno con nuevo enlace de la alcaldía en la MIO en la 22a MIO -Se compartirá acuse de oficio que se remitió a la alcaldía, para que nuevo enlace apoye con el seguimiento -25a. MIO - Roxana de la O indicó que se turnó el oficio a la Dirección General de Obras, compartirá la respuesta y dará seguimiento

ACH | Seguimiento a turnos **EN PROCESO**

CLAVE	FECHA DE MESA	SOLICITANTE	SOLICITUD	ATIENDE	EVIDENCIA	ESTATUS	OBSERVACIONES
TCH-111	13/11/2021	ACH	Baches sobre arroyo vehicular (Carpeta asfáltica).	Al. Cuauhtémoc		En proceso	LA ALCALDÍA LO PROGRAMARA PARA SU ATENCIÓN.

ACH | Seguimiento a turnos **PENDIENTES**





CLAVE	FECHA DE MESA	SOLICITANTE	SOLICITUD	ATIENDE	EVIDENCIA	ESTATUS	OBSERVACIONES
TCH-109	13/11/2021	ACH	Problemas de inundaciones en la calle por falta del funcionamiento de la atarjea que esta dañada.	Al. Cuauhtémoc		Pendiente	LA ALCALDÍA LO PROGRAMARÁ PARA SU ATENCIÓN, SE REQUIERE OBRA MAYOR, REALIZARON DESAZOLVE.

ACH | Matriz de seguimiento a incidencias urbanas - enero a diciembre 2021

**90%
atención**

Matriz de Incidencias <i>Dependencia</i>	ESTATUS			Suma total
	Atendido	En Proceso	Pendiente	
ACH	66		7	73
ADIP	1			1
Al. Cuauhtémoc	128		16	144
C5	5		2	7
CFE	306	5	41	352
SACMEX	202	3	27	232
SEDEMA	1			1
SGIRyPC	3		1	4
SOS-AP	125			125
SOS-DGOIV	45		5	50
SOS-DGSUS	61			61
STC-Metro	2			2
TELMEX	35		13	48
Tránsito	76			76
Suma total	1056	8	112	1176

Atención VIPPSC | Incidencias **PENDIENTES** - del 14 al 27 de diciembre 2021

Número	REPORTA	FECHA DE REPORTE	SOLICITUD	CALLE	ENTRE CALLE 1	ATIENDE	FOTOGRAFÍA ANTES	FOTOGRAFÍA DESPUÉS	ESTATUS
IUCH-1353	Estructura de Supervisión ACH	1/12/2021	Tapas, registros o coladeras faltantes o dañados	López	Puente de Peredo	CFE			Pendiente
IUCH-1354	Estructura de Supervisión ACH	1/12/2021	Tapas, registros o coladeras faltantes o dañados	López	Puente de Peredo	Al Cuauhtémoc			Pendiente
IUCH-1355	Estructura de Supervisión ACH	1/12/2021	Tapas, registros o coladeras faltantes o dañados	Mesones	Jesús María	SACMEX			Pendiente
IUCH-1358	Estructura de Supervisión ACH	4/12/2021	Fallas en el sistema de drenaje y desazolve	Dolores	Art. 123	Al Cuauhtémoc			Pendiente

Atención VIPPSC | Incidencias **PENDIENTES** - del 14 al 27 de diciembre 2021

Número	REPORTA	FECHA DE REPORTE	SOLICITUD	CALLE	ENTRE CALLE 1	ATIENDE	FOTOGRAFÍA ANTES	FOTOGRAFÍA DESPUÉS	ESTATUS
IUCH-1362	V6 - Antigua Merced-Mixcalco	19/12/2021	Fallas en el sistema de drenaje y desazolve	Academia		SACMEX			Pendiente
IUCH-1363	Otro	28/12/2021	Fallas en el sistema de drenaje y desazolve	Tacuba		Al Cuauhtémoc			Pendiente

Reportes

Turnos e incidencias urbanas

Mesas de trabajo

Asuntos generales

Acuerdos

Asistencia