



UNIVERSIDAD DE LEÓN
CENTRO
HISTÓRICO



MESA DE TRABAJO INTERINSTITUCIONAL
DE INFRAESTRUCTURA Y OBRAS

Mesa de Infraestructura y Obras

EVALUACIÓN SEPTIEMBRE
Inicio de la transmisión en vivo
06 de octubre 2020

CIUDAD INNOVADORA
Y DE DERECHOS

“2020, año de Leona Vicario, Benemérita Madre de la Patria”



Orden del día

Reportes

Turnos e incidencias urbanas

Asuntos generales

Acuerdos

Asistencia

Transmisión en vivo



UNIVERSIDAD DE LEÓN
CENTRO
HISTÓRICO



MESA DE TRABAJO INTERINSTITUCIONAL
DE INFRAESTRUCTURA Y OBRAS

Reportes de indicadores

Transmisión en vivo

CIUDAD INNOVADORA
Y DE DERECHOS

“2020, año de Leona Vicario, Benemérita Madre de la Patria”



ACH

Tema	Indicador	Periodicidad	Quincena al 21/09/2020	Quincena al 05/10/2020	Próximo reporte
Mantenimiento a infraestructura	Número de Incidencias de daño en infraestructura del Perímetro de la ACH reparadas y atendidas	Quincenal	148	133	19 de octubre



GOBIERNO DE LA
CIUDAD DE MÉXICO



CENTRO
HISTÓRICO

ACH | obras menores

Se realizaron trabajos en:

Madero
Belisario Domínguez
San Jerónimo
16 de Septiembre
Victoria
Plaza San Lucas
Isabel la Católica
Bolívar
Plaza Santa Catarina
20 de Noviembre
Plaza Garibaldi
Av. Juárez
José Azueta
Av. Balderas
Revillagigedo
Eje Central

Los trabajos realizados consistieron en **cambiar y reacomodar 48 lonas** en el Corredor Peatonal Madero, **se colocó 1 bolardo** en Belisario Domínguez y Allende, **se reparo banquetta y arroyo vehicular** en San Jerónimo entre 20 de Noviembre y Pino Suárez, **se colocó 1 bolardo** en 16 de Septiembre entre Palma y 5 de Febrero, **se colocó 1 bolardo** en Victoria esquina Revillagigedo, **se armo y colocó un andamio 2 veces para la elaboración de un grafiti, también se pintaron 62 m2 de muro** en Plaza San Lucas, **reparación de un registro** en Isabel la Católica esquina 16 de Septiembre, **se repararon 2 registros** en Bolívar esquina Venustiano Carranza, **se repararon 2 registros** en Plaza Santa Catarina, **se reparo banquetta** en 20 de Noviembre entre Mesones y Regina, **se colocaron 5 mantas** en Plaza Garibaldi, **se colocaron 3 bolardos** en Av. Balderas esquina Av. Juárez, **se colocaron 5 bolardos** en José Azueta esquina Av. Juárez, **se balizaron 4 pictogramas de icono peatonal** en Eje Central entre República de Cuba y Donceles, **se colocaron 2 bolardos** en Revillagigedo esquina Av. Juárez, **reparación de banca de mármol** en 16 de Septiembre entre Palma e Isabel la Católica, **se reparo piso con 30 piezas tipo basaltex de 40 x 40** en Av. Juárez entre José Azueta y Luis Moya, **se pintaron 21 vallas de popotillo de color azul a café.**



MESA DE TRABAJO INTERINSTITUCIONAL
DE INFRAESTRUCTURA Y OBRAS





GOBIERNO DE LA
CIUDAD DE MÉXICO



SECRETARÍA DE
CULTURA
CENTRO
HISTÓRICO

ACH | ene - sep

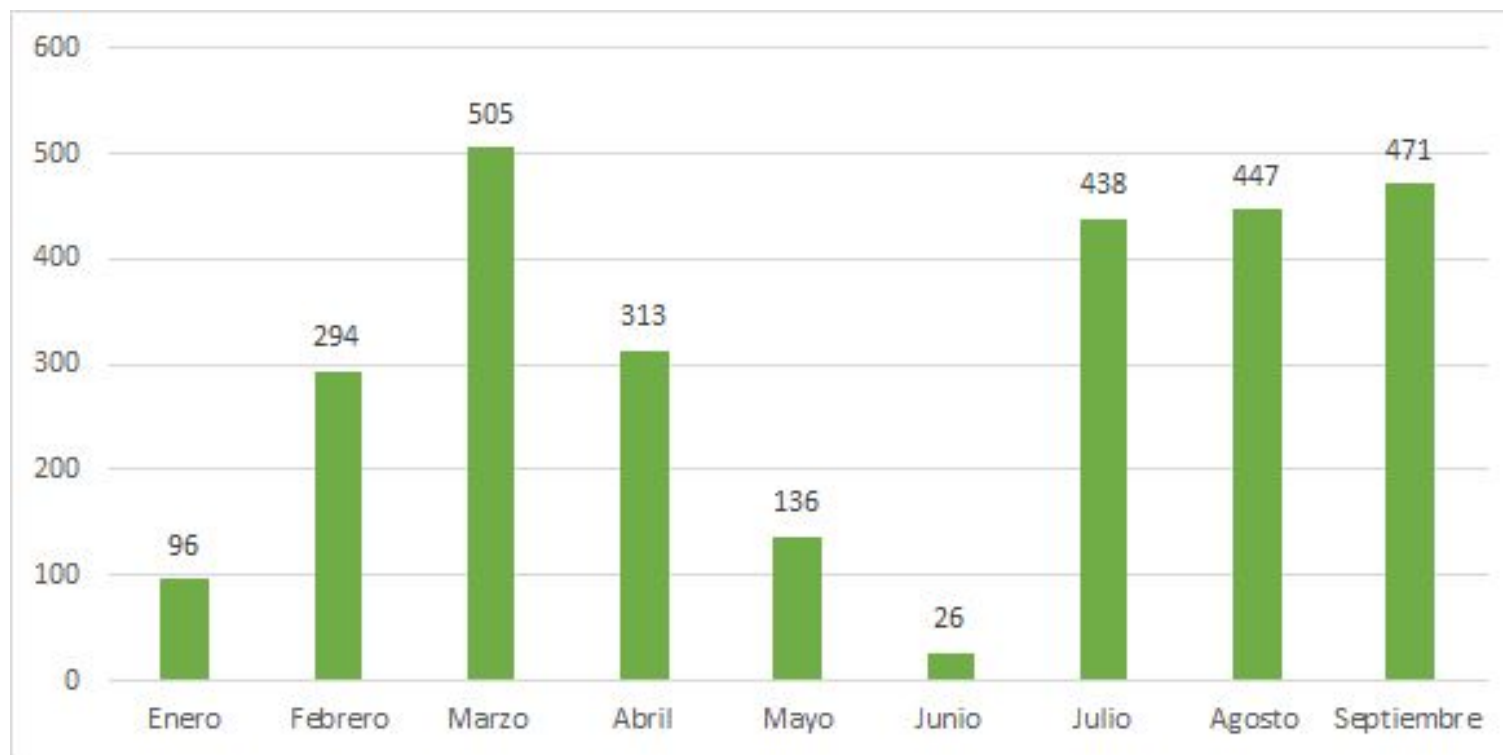
Incidencias atendidas

2,726

Incidencia de daño en la
infraestructura del perímetro de la
ACH reparadas y atendidas.



MESA DE TRABAJO INTERINSTITUCIONAL
DE INFRAESTRUCTURA Y OBRAS



ALC. CUAUHTEMOC

Tema	Indicador	Periodicidad	Quincena AI 21/09	Quincena AI 05/10	Próximo reporte
Luminarias	Número de luminarias reparadas en vías secundarias	Quincenal	61	96	19 de octubre
Tiraderos Clandestinos	Número de metros lineales de la red de drenaje desazolvados	Quincenal	175	160	19 de octubre
Poda de árboles	Número de sujetos forestales podados en vías secundarias y/o plazas	Quincenal	9	28	19 de octubre

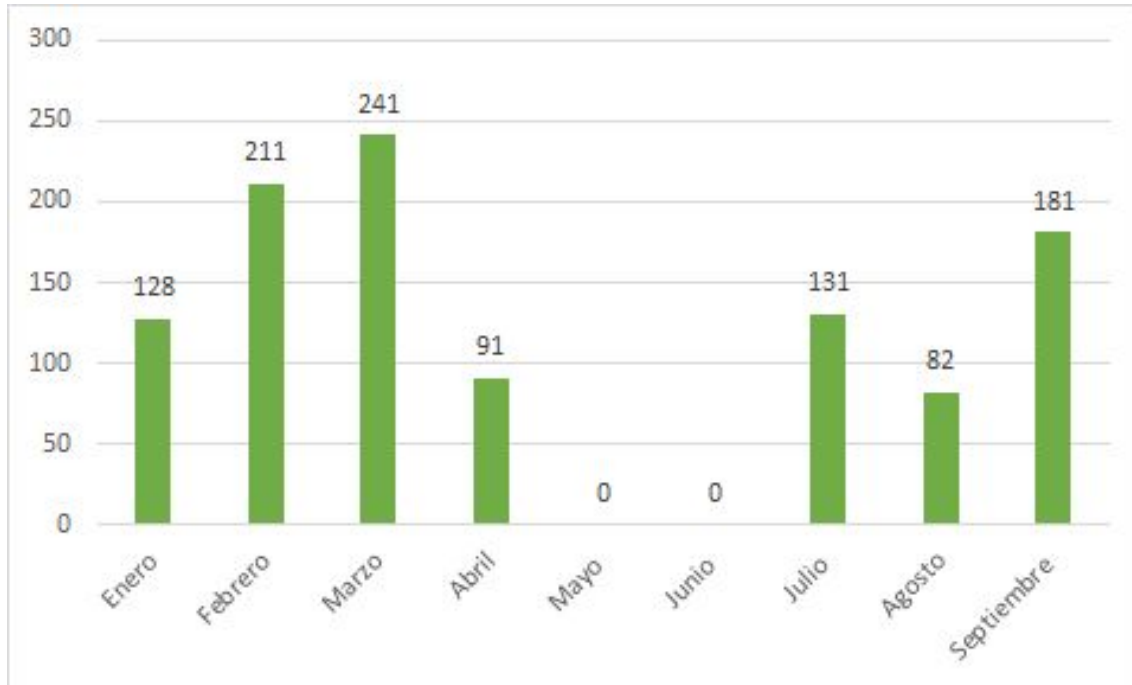
ALC. CUAUHTEMOC

Tema	Indicador	Periodicidad	Quincena Al 21/09	Quincena Al 05/10	Próximo reporte
Rejillas desazolvadas	Número de rejillas de piso desazolvadas	Quincenal	10	22	19 de octubre
Coladeras Desazolvadas	Número de coladeras de banqueta desazolvadas	Quincenal	11	25	19 de octubre

ALC. CUAUHTÉMOC | ene - sep

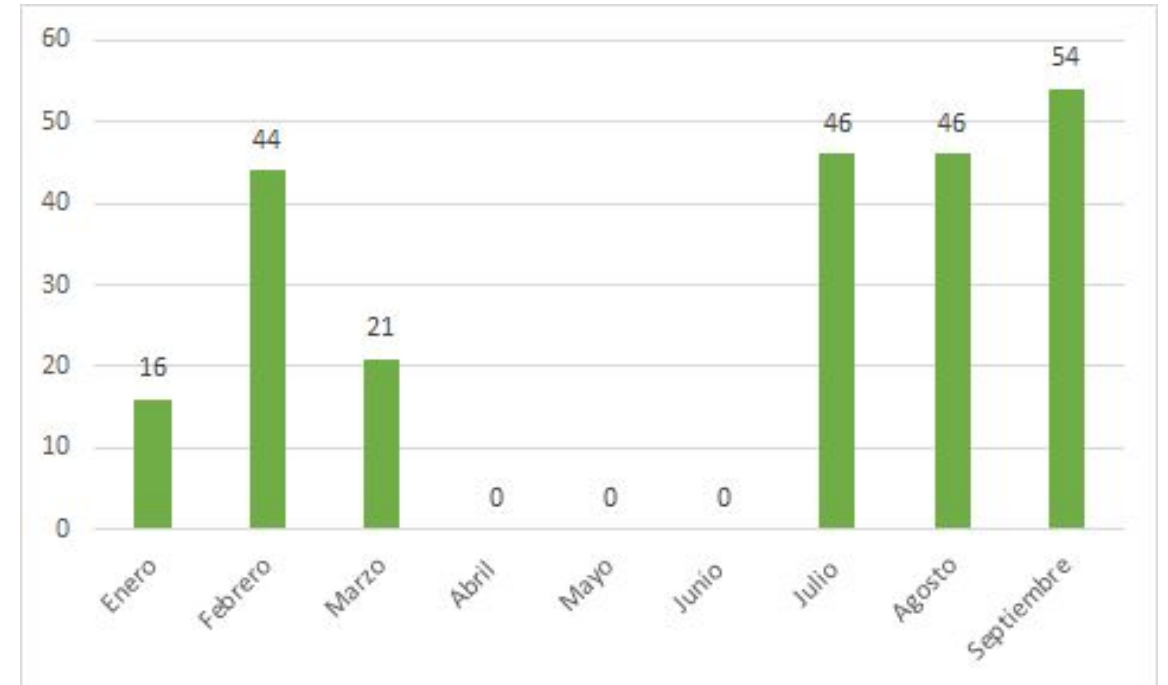
1,065

Reparaciones de luminarias



227

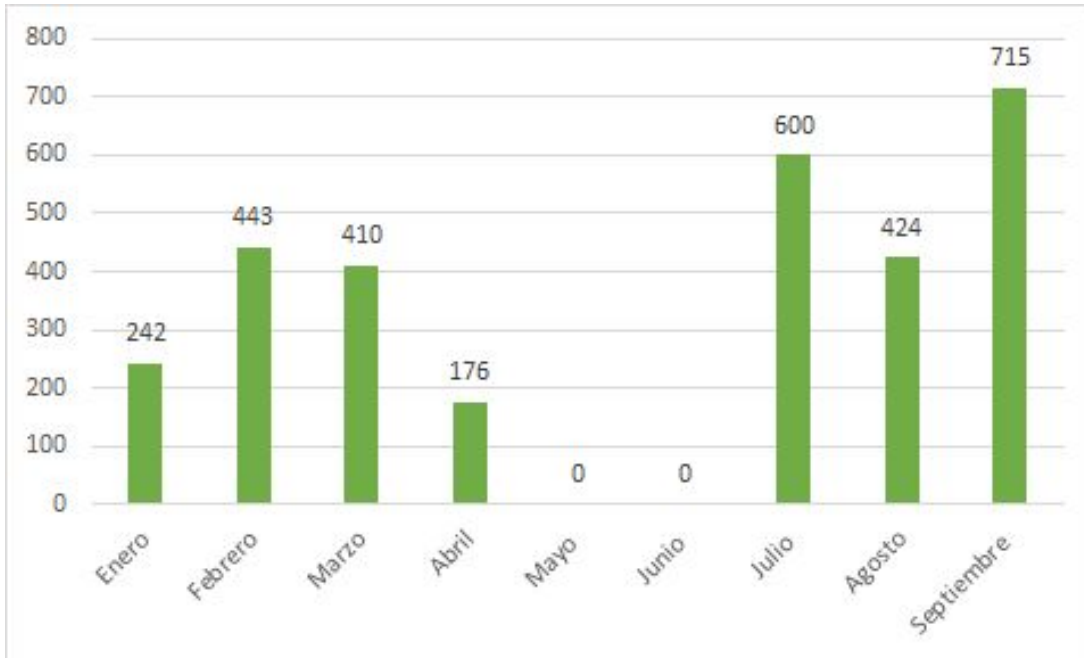
Sujetos forestales podados en vías secundarios y/o plazas



ALC. CUAUHTÉMOC | ene - sep

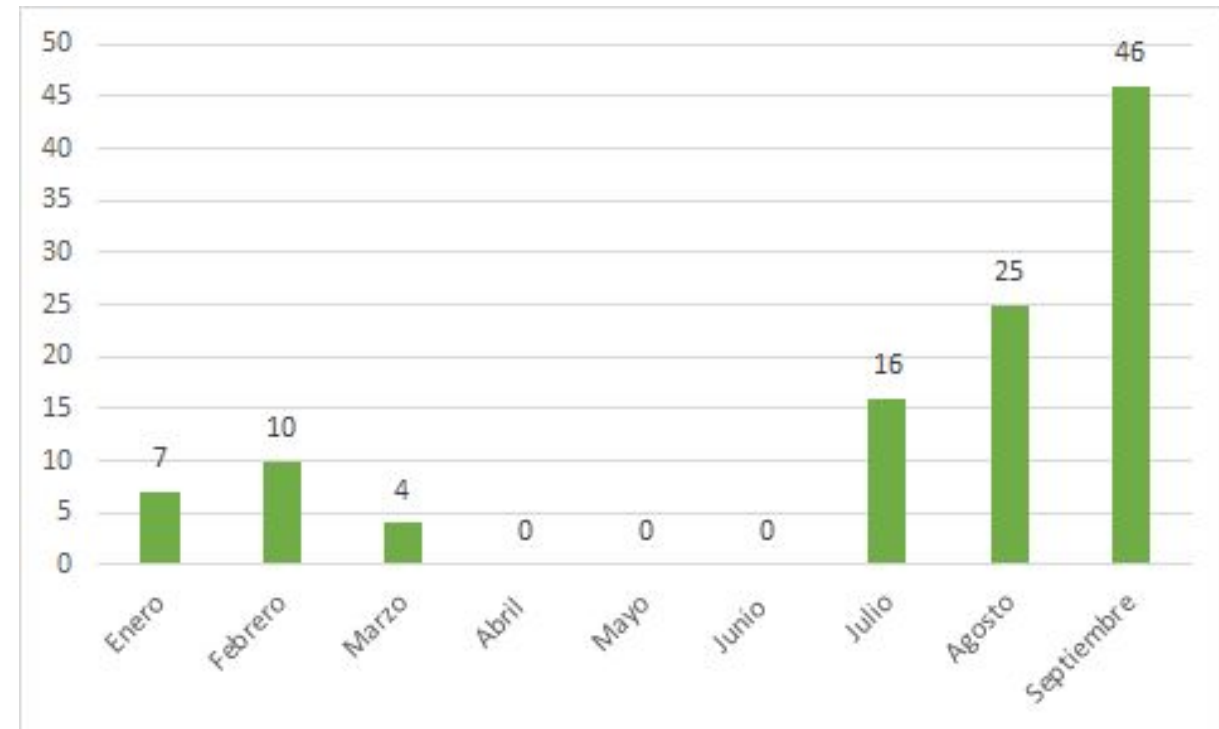
3,010

Metros lineales de la red de drenaje desazolvados



108

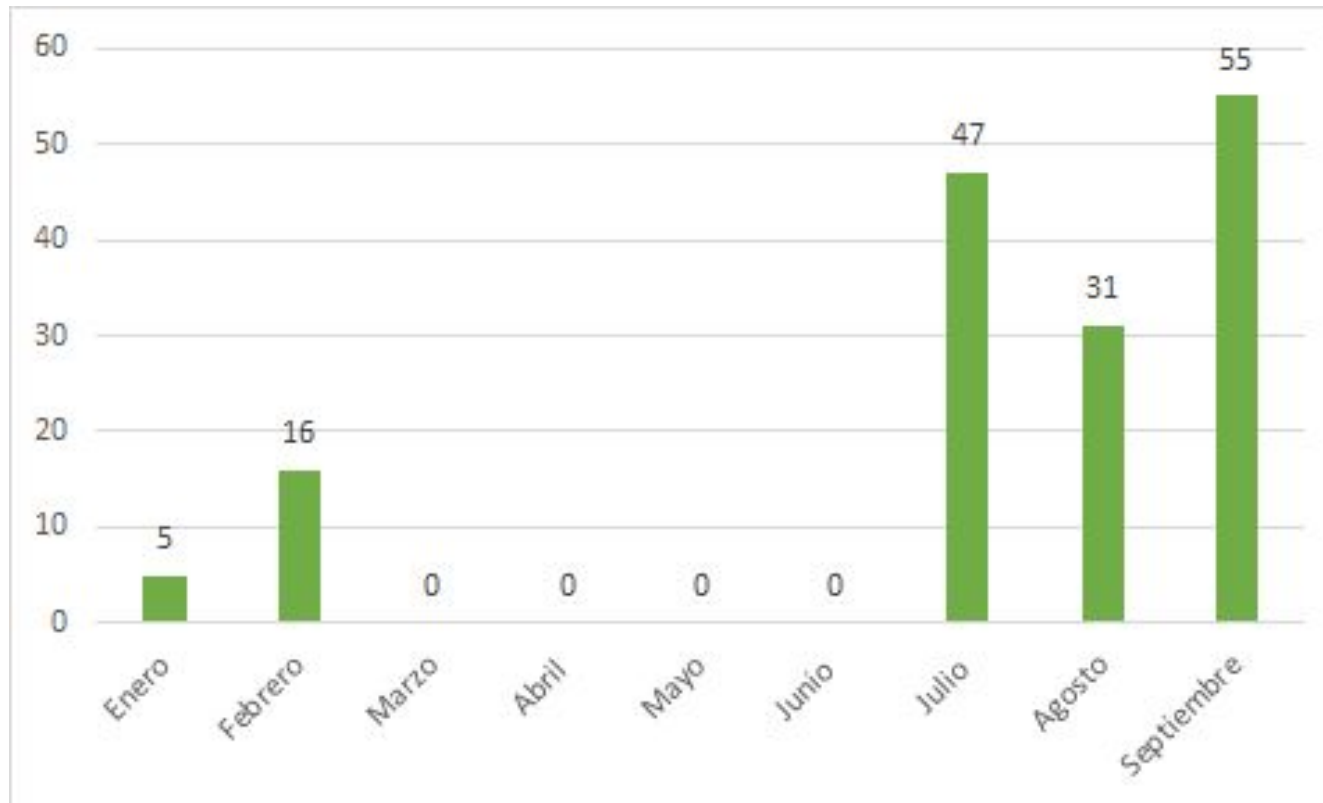
Rejillas de piso desazolvadas



ALC. CUAUHTÉMOC | ene - sep

154

Coladeras de banqueta desazolvadas



ALC. VENUSTIANO CARRANZA

Tema	Indicador	Periodicidad	Quincena AI 21/09	Quincena AI 05/10	Próximo reporte	Observaciones
Luminarias	Número de luminarias reparadas en vías secundarias	Quincenal	0	0	19 de octubre	Se detalla la ubicación y causa en el Anexo
Tiraderos Clandestinos	Toneladas de residuos sólidos recolectados de tiraderos clandestinos en el PB de VC (línea base 26 tiraderos)	Quincenal	924	0	19 de octubre	Se recolectaron 30.5 toneladas diariamente de Residuos Sólidos
Poda de árboles	Número de sujetos forestales podados en vías secundarias y/o plazas	Quincenal	0	0	19 de octubre	Se detalla la ubicación y causa en el Anexo
Desazolve de drenaje	Metros lineales de la red de drenaje desasolvados	Quincenal	30	30	19 de octubre	Se desazolvaron 60 metros lineales en el periodo mencionado

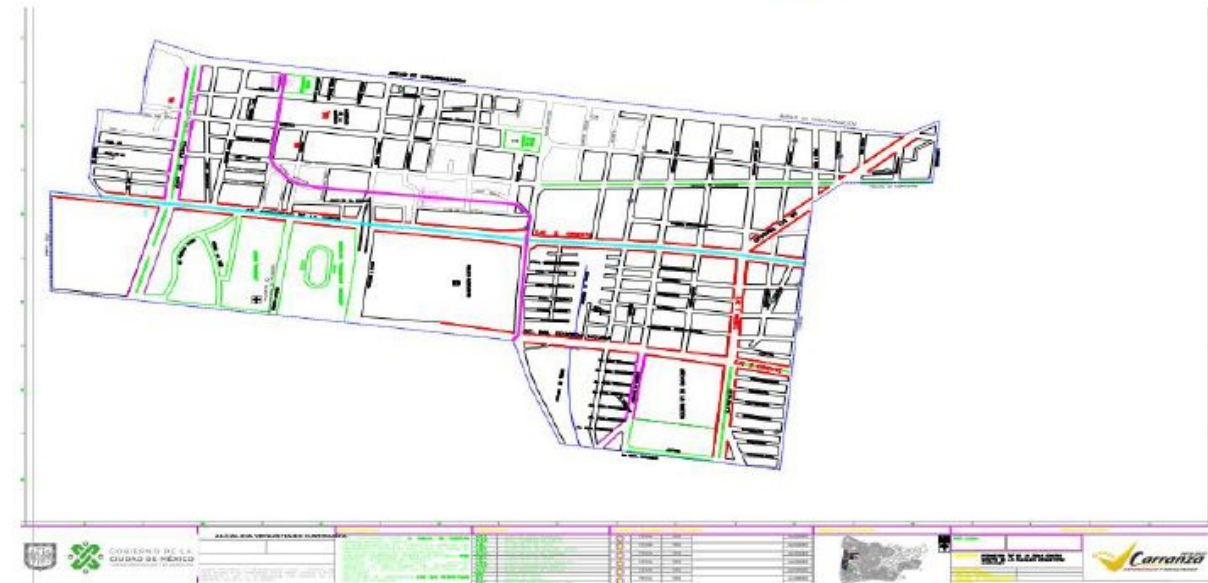
ALC. VENUSTIANO CARRANZA

INFORME DEL PERIMETRO "B" DEL 28 DE SEPTIEMBRE AL 01 DE OCTUBRE

Mapa del Perímetro B
Alcaldía Venustiano Carranza

METROS LINEALES DE LA RED DE DRENAJE DESAZOLVADOS					
DIRECCION	ENTRE CALLES		COLONIA	CANTIDADML	MOTIVO
SAN ANTONIO TOMATLAN Nº 94	MIGUEL DOMINGUEZ	F.C. DE CINTURA	AMPL. PENITENCIARÍA	12	ALBAÑAL DOMICILIARIO
MARMOLERÍA No. 47	HERREROS	HORTELANOS	V. CARRANZA	12	ALBAÑAL DOMICILIARIO
EMILIANO ZAPATA No. 174 EDIF. B	ESQ. AV. H. CONGRESO DE LA UNION		10 DE MAYO	12	ALBAÑAL DOMICILIARIO
NACIONAL No. 32	BRAVO	VIDAL ALCOSER	MORELOS I	12	ALBAÑAL DOMICILIARIO
BERIOSABAL No. 41	F.C. DE CINTURA	VIDAL ALCOCER	MORELOS I	12	ALBAÑAL DOMICILIARIO

TOTAL: 60

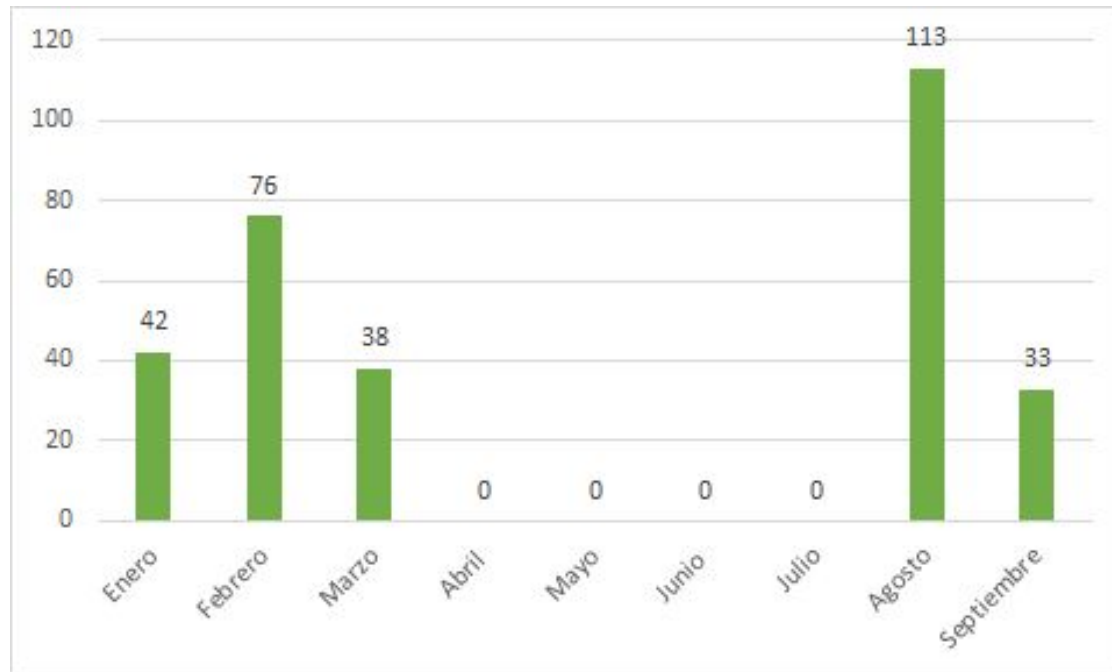


ALC. VENUSTIANO CARRANZA | ene - sep

302

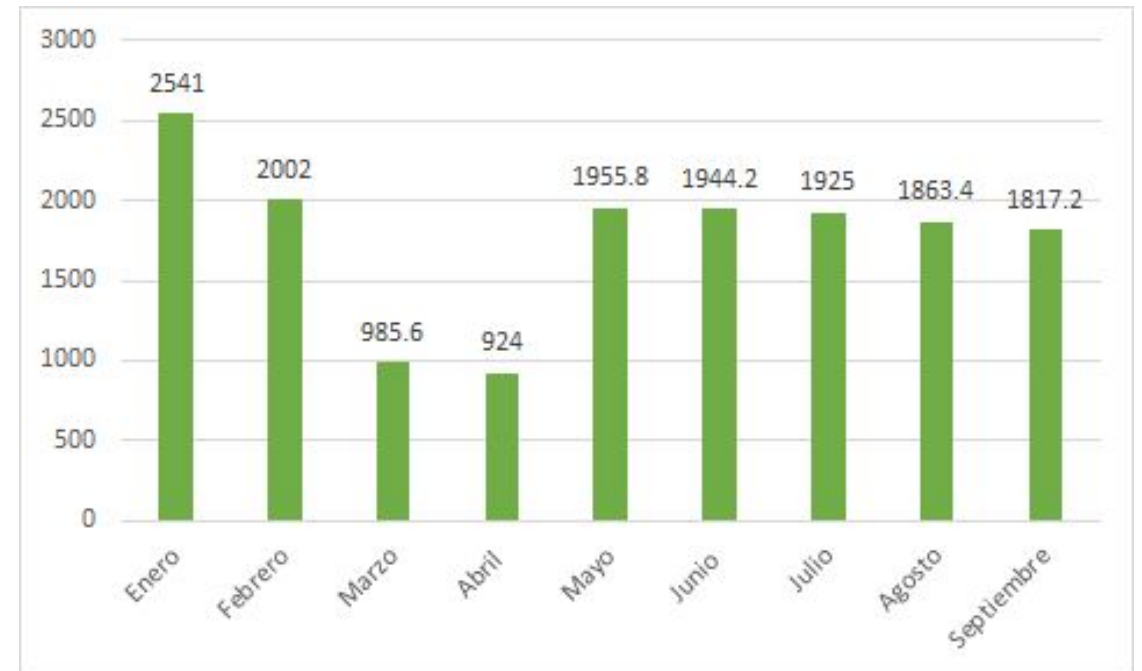
Reparaciones de luminarias

(En abril, mayo, junio y julio no se registraron avances)



15,958.2

Residuos sólidos recolectados

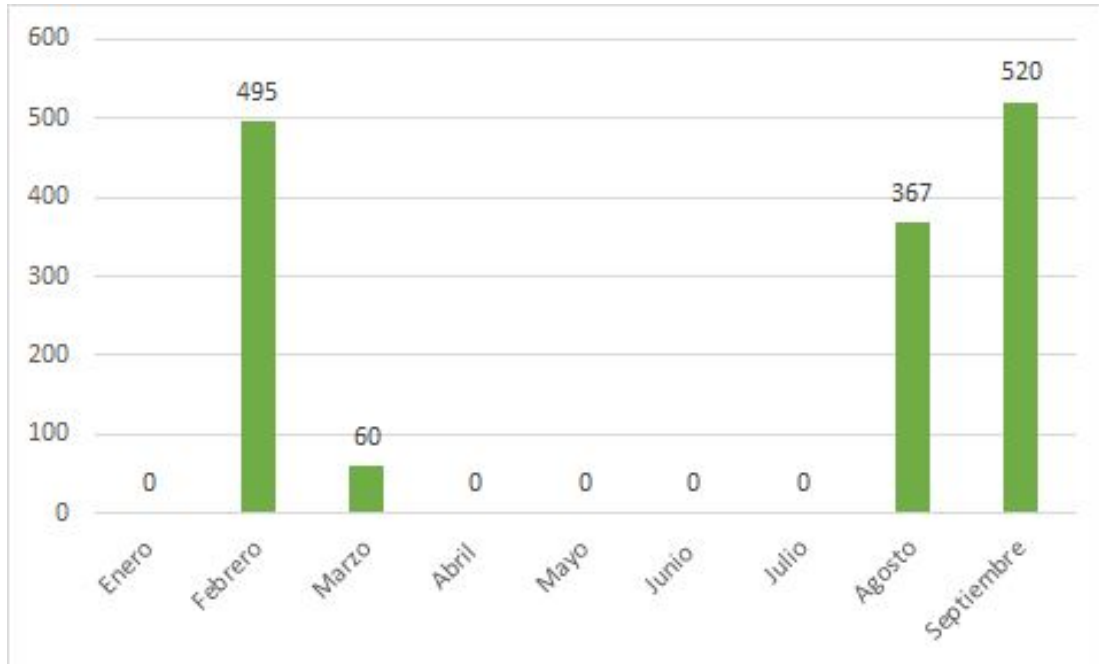


ALC. VENUSTIANO CARRANZA | ene - sep

1,442

Metros de la red de drenaje desazolvados en PB

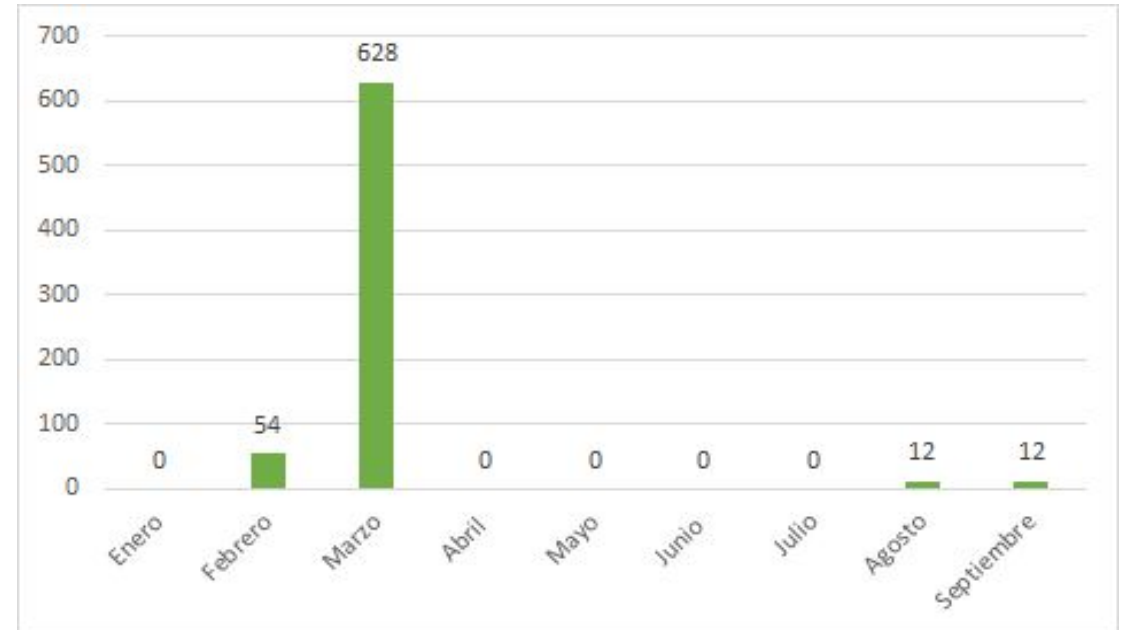
(En abril, mayo, junio y julio no se registraron avances)



706

Sujetos forestales podados en vías secundarias y/o plazas

(En abril, mayo, junio y julio no se registraron avances)



DESAZOLVE DE LA RED DE DRENAJE Y ACCESORIOS HIDRÁULICOS DEL CENTRO HISTÓRICO



GOBIERNO DE LA
CIUDAD DE MÉXICO



SACMEX

CIUDAD INNOVADORA
Y DE DERECHOS

DELIMITACIÓN



El primer cuadro del Centro Histórico de la Ciudad de México se delimita por las vialidades Belisario Domínguez (Norte), Bolívar (Poniente), Jesús María (Oriente) y República de Uruguay (Sur).



GOBIERNO DE LA
CIUDAD DE MÉXICO



AUTORIDAD DEL
CENTRO
HISTÓRICO



MESA DE TRABAJO INTERINSTITUCIONAL
DE INFRAESTRUCTURA Y OBRAS

METAS DEL PROGRAMA

12,000 metros de atarjea

250 pozos de visita

100 rejillas de piso

100 coladeras pluviales

900 metros de albañal

REPORTE FOTOGRAFICO



REPÚBLICA DE URUGUAY

(Entre Eje Central Lázaro Cárdenas y Bolívar)

REPORTE FOTOGRAFICO



REPÚBLICA DE URUGUAY

(Acumulación excesiva de grasa en atarjea y accesorios hidráulicos, proveniente de los negocios de comida)

REPORTE FOTOGRAFICO



REPÚBLICA DE URUGUAY

(Distribución de los negocios de comida)

REPORTE FOTOGRÁFICO




REPÚBLICA DE PERÚ ESQUINA EJE CENTRAL
(Trabajos en coordinación con CFE)

REPORTE FOTOGRÁFICO



REPÚBLICA DE CHILE ENTRE B. DOMINGUEZ Y REP. DE PERÚ

(Trabajos en coordinación con CFE)



Sustitución de líneas y redes de Agua Potable y Drenaje en el Centro Histórico

06 de octubre 2020



GOBIERNO DE LA
CIUDAD DE MÉXICO



SACMEX



PERIODO DE EJECUCIÓN: mayo- octubre



GOBIERNO DE LA CIUDAD DE MÉXICO



Avenida Chapultepec

AGUA POTABLE

Zona Sur en proceso de



SIMBOLOGÍA

- Tubería existente
- Tubería instalada
- Frentes de trabajo
- Cajas
- Cajas terminadas

META: 999.50 metros
INSTALADO: 999.50 metros

DIÁMETRO: 6 Y 12 pulgadas
MATERIAL: Polietileno de Alta densidad
PROCESO CONSTRUCTIVO: Cielo Abierto y Perforación Direccional

DRENAJE

Zona Sur en proceso de



SIMBOLOGÍA

- Tubería existente
- Tubería instalada
- Frentes de trabajo

META: 1, 149.00 metros
INSTALADO: 926.00 metros

DIÁMETRO: 0.38 metros
MATERIAL: Polietileno de Alta densidad Corrugado
PROCESO CONSTRUCTIVO: Cielo Abierto y Tubería Polimérica Curada en Sitio



Periodo de ejecución: mayo – agosto



GOBIERNO DE LA CIUDAD DE MÉXICO



SACMEX

Lázaro Cárdenas, Riva Palacio, Galeana, Obraje, Magnolia y Pedro Moreno.

Avance físico real:

100 %

Monto de Inversión: \$ 22,579,008.60

AGUA POTABLE



META: 1,074.50 metros
INSTALADO: 1,074.50 metros

DIÁMETRO: 6 y 12 pulgadas
MATERIAL: Polietileno de Alta densidad
PROCESO CONSTRUCTIVO: Cielo Abierto, Perforación Direccional y Rompimiento

SIMBOLOGÍA

- Tubería existente
- Tubería instalada
- Cajas
- Cajas terminadas

DRENAJE



META: 1,206.00 metros
INSTALADO: 1,206.00 metros

DIÁMETRO: 0.38, 0.45 metros
MATERIAL: Polietileno de Alta densidad Corrugado
PROCESO CONSTRUCTIVO: Cielo Abierto y Rompimiento

SIMBOLOGÍA

- Tubería existente
- Tubería instalada



PERIODO DE EJECUCIÓN: mayo – agosto



GOBIERNO DE LA CIUDAD DE MÉXICO



República de Brasil

Avance físico real:

100%

Monto de Inversión: \$ 23,938,293.82

AGUA POTABLE



META: 893.00 metros
INSTALADO: 893.00 metros

DIÁMETRO: 12 pulgadas
MATERIAL: Polietileno de Alta densidad
PROCESO CONSTRUCTIVO: Cielo Abierto Y Rompimiento

SIMBOLOGÍA

- Tubería existente
- Tubería instalada
- Cajas
- Cajas terminadas

DRENAJE



META: 965.00 metros
INSTALADO: 965.00 metros

DIÁMETRO: 0.38, 0.45 y 0.61 metros
MATERIAL: Polietileno de Alta densidad Corrugado
PROCESO CONSTRUCTIVO: Cielo Abierto

SIMBOLOGÍA

- Tubería existente
- Tubería instalada



PERIODO DE EJECUCIÓN: mayo - octubre



GOBIERNO DE LA
CIUDAD DE MÉXICO



SACMEX

Paseo de la Reforma

Avance físico real:

77.40 %

Monto de Inversión: \$ 42,145,361.70

AGUA POTABLE



META: 2,200.00 metros
INSTALADO: 968.00 metros

DIÁMETRO: 4, 6 y 12 pulgadas
MATERIAL: Polietileno de Alta densidad
PROCESO CONSTRUCTIVO: Cielo Abierto y Perforación Direccional

SIMBOLOGÍA

- Tubería existente
- Tubería instalada
- Cajas
- Cajas terminadas

DRENAJE



META: 2,080.00 metros
INSTALADO: 2,080.00 metros

DIÁMETRO: 0.38, 0.60 metros
MATERIAL: Polietileno de Alta densidad Corrugado
PROCESO CONSTRUCTIVO: Cielo Abierto y Tubería Polimérica Curada en Sitio

SIMBOLOGÍA

- Tubería existente
- Tubería instalada



PERIODO DE EJECUCIÓN: mayo - octubre



GOBIERNO DE LA
CIUDAD DE MÉXICO



SACMEX

Balderas

Avance físico real:

59.96 %

Monto de Inversión: \$ 27,838,717.52

AGUA POTABLE



DRENAJE



META: 1,991.00 metros
INSTALADO: 1,208.00 metros

DIÁMETRO: 6 Y 12 pulgadas
MATERIAL: Polietileno de Alta densidad
PROCESO CONSTRUCTIVO: Cielo Abierto

SIMBOLOGÍA

- Tubería existente
- Tubería instalada
- Cajas
- Cajas terminadas

META: 1,935.00 metros
INSTALADO: 1,105.00 metros

DIÁMETRO: 0.30, 0.38 y 0.45 metros
MATERIAL: Polietileno de Alta densidad Corrugado
PROCESO CONSTRUCTIVO: Cielo Abierto y Tubería Polimérica Curada en Sitio

SIMBOLOGÍA

- Tubería existente
- Tubería instalada

SACMEX | jun - sep

Lázaro Cárdenas, Riva Palacio, Galeana, Obraje, Magnolia y Pedro Moreno

Se concluyó
el **100%**

de la sustitución
de la red de agua
potable y drenaje

1,074.5 m de tubería de
agua potable restituida

1,206 m de tubería de
drenaje restituida

\$22,579,008.60 mdp
monto de inversión

República de Brasil

893 m de tubería de agua
potable restituida

965 m de tubería de
drenaje restituida

\$23,938,293.82 mdp
monto de inversión



Dirección General de Obras de Infraestructura Vial

RESCATE URBANO DEL CENTRO HISTÓRICO

INVERSIÓN 2020-2021
270 MDP

ÁREA A INTERVENIR
83,500 M²




OBRA	PROGRAMADO	REAL
EJE CENTRAL	17.17%	17.00%
BRASIL PERÚ-EJE 1	5.92%	5.47%
BRASIL TACUBA-PERÚ	19.44%	13.28%
ZÓCALO PEATONAL	ADJUDICADO	
AV. BALDERAS	EN PROGRAMACIÓN PARA LICITACIÓN	
ZARCO	OBRA EN LICITACIÓN: FALLO 1º OCTUBRE	
SANTA MA. LA REDONDA	OBRA EN LICITACIÓN: FALLO 1º OCTUBRE	

RESCATE URBANO DEL CENTRO HISTÓRICO

PROGRAMA DE ACTIVIDADES DE OBRA CENTRO HISTORICO 2020-2021																						
DESCRIPCIÓN DEL PROYECTO	AVANCE	AGOSTO 2020				SEPTIEMBRE 2020				OCTUBRE 2020				NOVIEMBRE 2020				DICIEMBRE 2020				
		1	2	3	4	1	2	3	4	1	2	3	4	1	2	3	4	1	2	3	4	5
EJE CENTRAL LAZARO CARDENAS TRABAJOS DE REHABILITACIÓN DE PLAZA GARIBALDIA EJE 1 NORTE	PROG RAMA DÓ									03-oct-20												
	REAL		10-ago-20																			
REPUBLICA DE BRASIL TRABAJOS DE REHABILITACIÓN DE REPÚBLICA DE PERU EJE 1 NORTE	PROG RAMA DÓ																					
	REAL																					
REPUBLICA DE BRASIL TRABAJOS DE REHABILITACIÓN DE TACUBA REPÚBLICA DE PERU	PROG RAMA DÓ																					
	REAL																					
EJE CENTRAL LAZARO CARDENAS TRABAJOS DE BAJA Y MEDIA TENSIÓN DE PLAZA GARIBALDIA EJE 1 NORTE	PROG RAMA DÓ																					
	REAL							07-sep-20														
REPUBLICA DE BRASIL TRABAJOS DE BAJA Y MEDIA TENSIÓN DE REPÚBLICA DE PERU EJE 1 NORTE	PROG RAMA DÓ																					
	REAL																					
REPUBLICA DE BRASIL TRABAJOS DE DUCTO MAESTRO	PROG RAMA DÓ																					
	REAL																					
SANTA MARIA LA REDONDA NORTE TRABAJOS DE REHABILITACIÓN Y RECONSTRUCCIÓN	PROG RAMA DÓ																					
	REAL																					
CALLEZARCO TRABAJOS DE REHABILITACIÓN Y RECONSTRUCCIÓN	PROG RAMA DÓ																					
	REAL																					
AV. BALDERAS TRABAJOS DE REHABILITACIÓN Y RECONSTRUCCIÓN	PROG RAMA DÓ																					
	REAL																					
ZOCALO PEATONAL (ADIUDICADO)	PROG RAMA DÓ																					
	REAL																					



EJE CENTRAL – CENTRO HISTÓRICO



REPÚBLICA DE BRASIL (CALLE DE TACUBA - REP. DE PERÚ)





GOBIERNO DE LA
CIUDAD DE MÉXICO



CENTRO
HISTÓRICO



MESA DE TRABAJO INTERINSTITUCIONAL
DE INFRAESTRUCTURA Y OBRAS

SOS – Alumbrado Público

Semana 40

Tema	Indicador	Periodicidad	Semana 39 Al 28-sep	Semana 40 Al 05-oct	Próximo reporte
Alumbrado Público	Número de luminarias reparadas en vías del PA del CH	Semanal	51	4	20 de octubre



SOS – Alumbrado Público | Anexo 1

Semana 39

REPORTE DE LUMINARIAS REPARADAS EN CENTRO HISTÓRICO PERÍMETRO A

DIRECCION	ENTRE CALLES	COLONIA	CANTIDAD	MOTIVO	INCIDENCIA
PLAZA DE LA CONSTITUCIÓN	JOSÉ MA. PINO SUÁREZ A MONEDA	CENTRO	1	INSTALACIÓN DE POSTE	RETIRO POR EVENTO
PLAZA DE LA CONSTITUCIÓN	JOSÉ MA. PINO SUÁREZ A MONEDA	CENTRO	1	INSTALACIÓN DE POSTE	RETIRO POR EVENTO
PLAZA DE LA CONSTITUCIÓN	JOSÉ MA. PINO SUÁREZ A MONEDA	CENTRO	1	INSTALACIÓN DE POSTE	RETIRO POR EVENTO
PLAZA DE LA CONSTITUCIÓN	20 DE NOVIEMBRE A JOSÉ MA. PINO SUÁREZ	CENTRO	1	INSTALACIÓN DE BALASTRO	RETIRO POR EVENTO
PLAZA DE LA CONSTITUCIÓN	20 DE NOVIEMBRE A JOSÉ MA. PINO SUÁREZ	CENTRO	1	INSTALACIÓN DE LÁMPARA	LUMINARIA APAGADA
PLAZA DE LA CONSTITUCIÓN	20 DE NOVIEMBRE A JOSÉ MA. PINO SUÁREZ	CENTRO	1	INSTALACIÓN DE SOQUET	LUMINARIA APAGADA
PLAZA DE LA CONSTITUCIÓN	20 DE NOVIEMBRE A JOSÉ MA. PINO SUÁREZ	CENTRO	1	RECONEXIÓN DE LÍNEAS	LUMINARIA APAGADA
PLAZA DE LA CONSTITUCIÓN	CORREGIDORA A MONEDA	CENTRO	1	PLUMS ENCENDIDOS	LUMINARIA APAGADA
PLAZA DE LA CONSTITUCIÓN	CORREGIDORA A MONEDA	CENTRO	1	RECONEXIÓN DE LÍNEAS	LUMINARIA APAGADA
PLAZA DE LA CONSTITUCIÓN	CORREGIDORA A MONEDA	CENTRO	1	INSTALACIÓN DE BALASTRO	LUMINARIA APAGADA
PLAZA DE LA CONSTITUCIÓN	CORREGIDORA A MONEDA	CENTRO	1	RECONEXIÓN DE LÍNEAS	LUMINARIA APAGADA
PLAZA DE LA CONSTITUCIÓN	CORREGIDORA A MONEDA	CENTRO	1	INSTALACIÓN DE BALASTRO	LUMINARIA APAGADA
PLAZA DE LA CONSTITUCIÓN	CORREGIDORA A MONEDA	CENTRO	1	RECONEXIÓN DE LÍNEAS	LUMINARIA APAGADA
AV. JUÁREZ	REVILLAGIGEDO A AZUETA	CENTRO	20	RECONEXIÓN DE LÍNEAS	CIRCUITOS APAGADOS
AV. JUÁREZ	REVILLAGIGEDO A AZUETA	CENTRO	18	RECONEXIÓN DE LÍNEAS	CIRCUITO APAGADO
TOTAL			51		



SOS – Alumbrado Público | Anexo 1

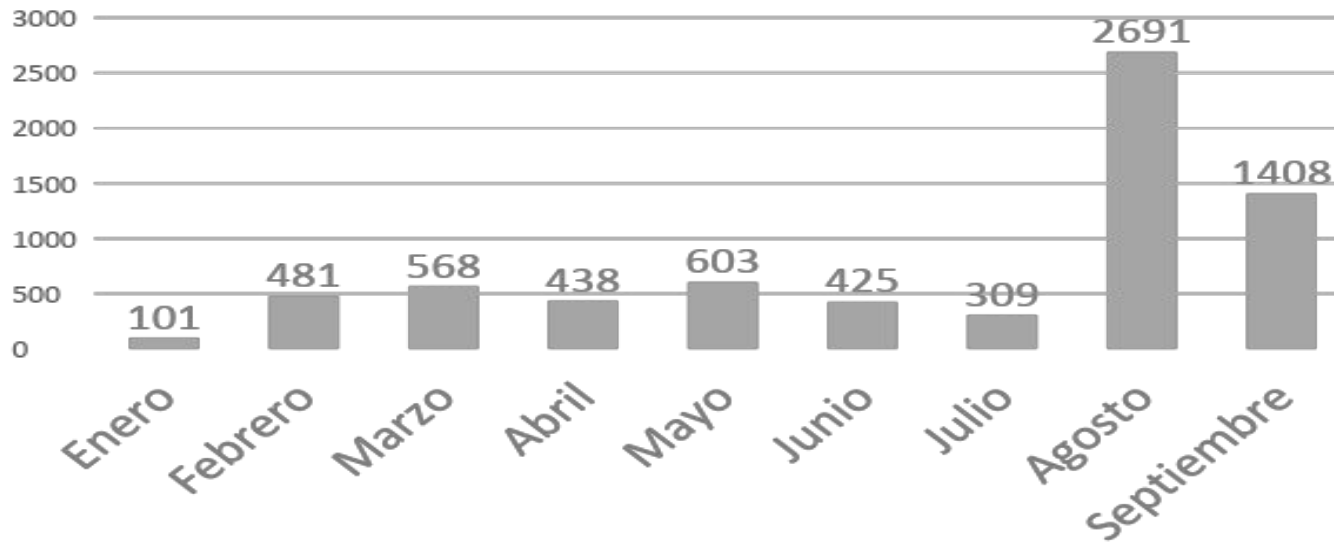
Semana 40

REPORTE DE LUMINARIAS REPARADAS EN CENTRO HISTÓRICO PERÍMETRO A

DIRECCION	ENTRE CALLES	COLONIA	CANTIDAD	MOTIVO	INCIDENCIA
PLAZA DE LA CONSTITUCIÓN	20 DE NOVIEMBRE Y JOSÉ MARÍA P	CENTRO	1	LÁMPARA APAGADA	INSTALACIÓN BALASTRO
PLAZA DE LA CONSTITUCIÓN	CORREGIDORA Y MONEDA	CENTRO	1	LÁMPARA APAGADA	RECONEXIÓN
PLAZA DE LA CONSTITUCIÓN	CORREGIDORA Y MONEDA	CENTRO	1	LÁMPARA APAGADA	INSTALACIÓN BALASTRO
PLAZA DE LA CONSTITUCIÓN	CORREGIDORA Y MONEDA	CENTRO	1	LÁMPARA APAGADA	INSTALACIÓN BALASTRO
TOTAL			4		



Acumulado enero a septiembre



7024

Luminarias reparadas en Perímetro A del Centro Histórico



Tema	Indicador	Periodo	7 al 20 de septiembre	21 de septiembre al 04 de octubre	Próximo reporte
Limpieza	Kilómetros Barridos de guarnición en el perímetro "A" del Centro Histórico	Quincenal	8,618.512 km.	8,618.512 Km.	20 de octubre
Limpieza	Metros cuadrados Barridos de Banquetas en el perímetro "A" del Centro Histórico	Quincenal	16,768,780 m2	16,768,780 m2	
Limpieza	Metros Cuadrados Barridos de Plazas y Corredores en el perímetro "A" del Centro Histórico	Quincenal	8,474,312 m2.	8,474,312 m2	



GOBIERNO DE LA
CIUDAD DE MÉXICO

DGSUyS



MESA DE TRABAJO INTERINSTITUCIONAL
DE INFRAESTRUCTURA Y OBRAS

Tema	Indicador	Periodo	7 al 20 de septiembre	21 de septiembre al 04 de octubre	Próximo reporte
Limpieza	Kilómetros de Barrido Mecánico en el perímetro "A" del Centro Histórico	Quincenal	1,279.040 km	1,279.040 km	20 de octubre
Tiraderos clandestinos	Metros cúbicos de residuos sólidos levantados en tiraderos clandestino en el perímetro "A" del Centro Histórico	Quincenal	2,481 m3	2,513 m3	
Limpieza	Metros cúbicos de basura recolectada (Producto de Barrido) en el perímetro "A" del Centro Histórico	Quincenal	2,809 m3	2,843 m3	
Lavado	Metros cuadrados lavados en plazas, calles, corredores peatonales y semipeatonales en El perímetro "A" del Centro Histórico	Quincenal	886,458 m2	825,095 m2	



GOBIERNO DE LA
CIUDAD DE MÉXICO

DGSUyS



MESA DE TRABAJO INTERINSTITUCIONAL
DE INFRAESTRUCTURA Y OBRAS

Tema	Indicador	Periodo	7 al 20 de septiembre	21 de septiembre al 04 de octubre	Próximo reporte
Lavado equipamiento urbano	Metros Cuadrados de Lavado de equipamiento Urbano En el Perímetro "A" del Centro Histórico	Quincenal	33,275 m2	33,388 m2	20 de octubre
Riego de áreas verdes	Metros Cuadrados de Riego en Av. 20 de Noviembre y Espigas de Plaza de la Constitución	Quincenal	26,664 m2	26,664 m2	
Eliminación de grafiti	Metros cuadrados de grafiti eliminado en el Perímetro "A" del Centro Histórico	Quincenal	644.00 m2	3,312 m2	



GOBIERNO DE LA
CIUDAD DE MÉXICO

DGSUyS




MESA DE TRABAJO INTERINSTITUCIONAL
DE INFRAESTRUCTURA Y OBRAS

Tema	Indicador	Periodo	7 al 20 de septiembre	21 de septiembre al 04 de octubre	Próximo reporte
Desratización y Fumigación	Desratización y Fumigación en el Perímetro "A" y "B" del Centro Histórico	Quincenal	Colocación de 1,293 cebos block en 208,630 m2	Colocación de 744 cebos block y 908 cebos cereal en 176,380 m2	20 de octubre



Acciones tomadas por la DGSUyS con el personal que realiza la Limpieza Integral del Centro Histórico en relación al COVID-19

- Se toma la temperatura todos los días en los tres turnos.
- Se les entregó caretas, cubrebocas y guantes a toda la gente para su protección.






Acciones tomadas por la DGSUyS con el personal que realiza la Limpieza Integral del Centro Histórico en relación al COVID-19

Se realiza lavado en forma programada en 45 puntos de las plazas corredores y sitios donde la gente se sienta regularmente, los que se atienden diario son;

- Parque de Bolsillo
- Accesos del Metro Zócalo
- Banqueta de Palacio Nacional
- Banqueta y escaleras de edificio de Gobierno
- Escaleras de la Suprema Corte de Justicia

Las demás bancas y arriates se lavan tres veces por semana

- Se realiza un lavado programado en todas las calles, plazas, corredores peatonales y semipeatonales del Perímetro “A” del Centro Histórico.





Actividades de Limpieza Integral del Centro Histórico por parte de la DGSUyS

SE REALIZO LA ELIMINACIÓN DE GRAFITI EN LAS SIGUENTES VIALIDADES:

VIALIDAD	Cantidad	U.M.
AV. JOSÉ MARIA PINOM SUÁREZ DE CORREGIDORA A VENUSTIANO CARRANZA	1	m2
REPÚBLICA DE HONDURAS DE ALLENDE A REPÚBLICA DE BRASIL	410	m2
GANTE DE 16 DE SEPTIEMBRE A MADERO	2	m2
FILOMENO MATA DE AV. 5 DE MAYO A TACUBA	2	m2
MOTOLINIA DE MADERO A 16 DE SEPTIEMBRE	12	m2
SAN JERÓNIMO DE SIMÓN BOLÍVAR A EJE CENTRAL LÁZARO CÁRDENAS	24	m2
ISABEL LA CATÓLICA DE REPÚBLICA DEL SALVADOR A MESONES	2	m2
REGINA ESQUINA 5 DE FEBRERO	2	m2
CALLEJON DE SAN IGNACIO ESQUINA VIZCAINAS	6	m2
MESONES ESQUINA SIMÓN BOLIVAR	3	m2
REPÚBLICA DE URUGUAY ESQUINA 5 DE FEBRERO	1	m2
5 DE FEBRERO DE REPÚBLICA DE URUGUAY A AV. JOSÉ MARÍA IZAZAGA	10	m2
2DA. CERRADA DE 5 DE MAYO ESQUINA PALMA	1	m2
AV. JUÁREZ DE AV. PASEO DE LA REFORMA A EJE CENTRAL LÁZARO CÁRDENAS	320	m2
AV. 5 DE MAYO DE EJE CENTRAL A MONTE DE PIEDAD	245	m2
PLAZA DE LA CONSTITUCIÓN	180	m2
DONCELES DE EJE CENTRAL LÁZARO CÁRDENAS A ALLENDE	230	m2
AV. JUÁREZ DE PASEO DE LA REFORMA A EJE CENTRAL LÁZARO CÁRDENAS	1465	m2
SAN JERÓNIMO DE CORREO MAYOR A AV. JOSÉ MARÍA PINO SUÁREZ	2	m2
REGINA DE AV. JOSÉ MARÍA PINO SUÁREZ A JESUS MARÍA	85.50	m2
MESONES DE JESÚS MARÍA A AV. JOSÉ MARÍA PINO SUÁREZ	145.50	m2
REPÚBLICA DEL SALVADOR DE JESÚS MARÍA A AV. JOSÉ MARÍA PINO SUÁREZ	2	m2



Actividades de Limpieza Integral del Centro Histórico por parte de la DGSUyS

VIALIDAD	Cantidad	U.M.
REPÚBLICA DE URUGUAY DE JESÚS MARÍA A AV. JOSÉ MARÍA PINO SUÁREZ	3	m2
VENUSTIANO CARRANZA DE AV. JOSÉ MARÍA PINO SUÁREZ A VENUSTIANO CARRANZA	5	m2
CORREGIDORA DE AV. JOSÉ MARÍA PINO SUÁREZ A JÉSUS MARÍA	1.50	m2
SOLEDAD DE CORREO MAYOR A JESÚS MARÍA	8	m2
ACADEMIA DE CORREGIDORA A GUATEMALA	1.50	m2
REPÚBLICA DE BRASIL	132	m2
ALLENDE ESQUINA DONCELES	10	m2
TOTAL	3,312	m2



GOBIERNO DE LA
CIUDAD DE MÉXICO



MESA DE TRABAJO INTERINSTITUCIONAL
DE INFRAESTRUCTURA Y OBRAS

Actividades de Limpieza Integral del Centro Histórico por parte de la DGSUyS

ELIMINACIÓN DE 3,312 M2 DE GRAFITI VANDALICO (INCLUYE PINTAS DE PROTESTA)






GOBIERNO DE LA CIUDAD DE MÉXICO



MESA DE TRABAJO INTERINSTITUCIONAL DE INFRAESTRUCTURA Y OBRAS

Actividades de Limpieza Integral del Centro Histórico por parte de la DGSUyS








GOBIERNO DE LA CIUDAD DE MÉXICO



MESA DE TRABAJO INTERINSTITUCIONAL DE INFRAESTRUCTURA Y OBRAS

Actividades de Limpieza Integral del Centro Histórico por parte de la DGSUyS





Actividades de Limpieza Integral del Centro Histórico por parte de la DGSUyS





GOBIERNO DE LA
CIUDAD DE MÉXICO



MESA DE TRABAJO INTERINSTITUCIONAL
DE INFRAESTRUCTURA Y OBRAS

DGSUyS|Atención Fauna Nociva

SE REALIZO LA DESRATIZACIÓN POR MEDIO DE COLOCACIÓN DE 744 CEBOS BLOCK Y 908 CEBOS CEREAL EN UNA SUPERFICIE DE 176,380 M2, DE PLAZAS, CORREDORES Y VIALIDADES DEL CENTRO HISTÓRICO DEL PERIMETRO “A” Y “B”






GOBIERNO DE LA
CIUDAD DE MÉXICO

DGSUyS|Atención Fauna Nociva



MESA DE TRABAJO INTERINSTITUCIONAL
DE INFRAESTRUCTURA Y OBRAS





DGSUyS|Atención Fauna Nociva

SE REALIZO LA DESRATIZACIÓN EN LOS SIGUIENTES SITIOS

Lugar	Cuadrantes	Ubicación	Actividad
Vialidad San Pablo	A	De Eje 1 Oriente a Av. José María Pino Suárez, col. Centro Cuauhtémoc	Desratización 45 cebos cereal 2,100 m2
Plaza de la Soledad	B	Limón, San Simón y Cuadrante de la Soledad, Col. Merced Balbuena, Venustiano Carranza.	Desratización 35 cebos cereal 560 m2
Vialidad General Anaya	B	De Eje 1 Oriente a San Ciprian col. Merced Balbuena, Alcaldía Venustiano Carranza	Desratización 62 cebos cereal 650 m2
Vialidad San Ciprian	B	De General Anaya a Fray Servando Teresa de Mier Col Merced Balbuena, Venustiano Carranza.	Desratización 62 cebos cereal 600 m2
Exterior del Mercado Candelaria	B	Corregidora, Congreso de la Unión, San Ciprian y General Anaya , Col. Merced Balbuena Venustiano Carranza	Desratización 35 cebos cereal 1,140 m2
Mercado de la Merced	B	Fray Servando Teresa de Mier, Eje 1 Ote. Circunvalación, General Anaya y San Ciprian, Merced Balbuena, Venustiano Carranza.	Desratización 62 cebos cereal 8,200 m2
Vialidad Eje 1 Oriente Anillo de Circunvalación	B	Eje 1 Norte a República de Guatemala, Col. Centro Cuauhtémoc	Desratización 28 cebos cereal en 1,600 m2
Vialidad Eje 1 Oriente Anillo de Circunvalación	A	República de Guatemala a San Pablo, Col. Centro Cuauhtémoc	Desratización 74 cebos cereal en 2,200 m2
Plaza de la Santísima	A	República de Guatemala, la Santísima y Loreto col. Centro Cuauhtémoc	Desratización 2 cebos cereal en 900 m2



DGSUyS|Atención Fauna Nociva



Lugar	Cuadrantes	Ubicación	Actividad
Mercado San Lucas	B	Escuela Médico Militar Callejón del Hormiguero, Callejón San Miguel, Col. Centro, Cuauhtémoc	Desratización 28 cebos cereal en 1,800 m2
Predio	A	Regina 60 entre 5 de Febrero e Isabel la Católica col. Centro Cuauhtémoc	Desratización 18 cebos cereal en 450 m2
Plaza Santo Domingo	A	5 de Febrero, República de Cuba y Belisario Domínguez col. Centro, Cuauhtémoc	Desratización 3 cebos cereal en 400 m2
Parque Área Verde	B	Balderas, Tolsa y Enrico Martinez col. Centro Cuauhtémoc	Desratización 15 cebos cereal en 800 m2
Vialidad Av. Morelos	B	Congreso de la Unión a calzada de la Viga, col. Jamaica, Venustiano Carranza	Desratización 36 cebos cereal en 1,100 m2
Vialidad Fray Servando Teresa de Mier	B	De Congreso de la Unión a calzada la Viga, col. Merced Balbuena , Venustiano Carranza	Desratización 17 cebos cereal en 1,100 m2
Vialidad Congreso de la Unión	B	De Av. Morelos a prolongación Roa Bárcenas, col. Sevilla, Venustiano Carranza	Desratización 15 cebos cereal en 760 m2
Vialidad Congreso de la Unión	B	De Prolongación Roa Bárcenas a Av. Del Taller col. Aarón Sáenz, Venustiano Carranza	Desratización 8 cebos cereal en 1,120 m2
Vialidad Congreso de la Unión	B	De Av. Del taller a Lorenzo Boturini, col. Lorenzo Boturini, Venustiano Carranza	Desratización 14 cebos cereal en 1,200 m2
Vialidad Congreso de la Unión	B	De Lorenzo Boturini a Fray Servando , col. El parque, Venustiano Carranza	Desratización 18 cebos cereal en 450 m2



DGSUyS|Atención Fauna Nociva

Lugar	Cuadrantes	Ubicación	Actividad
Jardín de los periodistas Ilustres	B	Congreso de la Unión, Fray Servando Teresa de Mier, Cucurpe y Prolongación Lucas Alamán, col. Merced Balbuena, Venustiano Carranza	Desratización 15 cebos cereal en 22,000 m ²
Vialidad Congreso de la Unión	B	Emiliano Zapata a Herreros de Oriente a Poniente col. Morelos, Venustiano Carranza	Desratización 76 cebos cereal en 2,200 m ²
Jardín de la Convención de Aguascalientes	B	Ingeniero Eduardo Molina, Lecumberri, Ferrocarril Interoceánico y Eje 1 Norte col. Morelos Venustiano Carranza	Desratización 8 cebos cereal en 13,000 m ²
Vialidad Congreso de la Unión	B	De Herreros a Hortelanos (Tiradero Clandestino) col. Morelos Venustiano Carranza	Desratización 20 cebos cereal en 100 m ²
Vialidad Congreso de la Unión	B	Esquina Hortelanos (Tiradero Clandestino) Col. Morelos Venustiano Carranza	Desratización 12 cebos cereal en 100 m ²
Vialidad Congreso de la Unión	B	Esquina Jardineros (Tiradero Clandestino), col. Morelos Venustiano Carranza	Desratización 10 cebos cereal en 100 m ²
Vialidad Congreso de la Unión	B	De Plomeros a Eje 2 Oriente (Canal del Norte) col. Michoacana Venustiano Carranza	Desratización 22 cebos cereal en 1,750 m ²
Canal del Norte	B	De Bonanza a Eje 2 Oriente Congreso de la Unión, Col. Ampliación Michoacana Venustiano Carranza	Desratización 34 cebos cereal en 350 m ²
Vialidad Congreso de la Unión Camellón	B	De Aluminio a Estaño, col. Felipe Ángeles Venustiano Carranza	Desratización 18 cebos cereal en 380 m ²



DGSUyS|Atención Fauna Nociva

Lugar	Cuadrantes	Ubicación	Actividad
Vialidad Aluminio	B	De Congreso de la Unión a Pabellón col. Felipe Ángeles Venustiano Carranza	Desratización 19 cebos cereal en 760 m2
Mercado del Rastro	B	Ing. Eduardo Molina Aluminio, Sorpresa y Estaño, Exterior del Mercado el Rastro col. Felipe Ángeles	Desratización 17 cebos cereal en 2,150 m2
Vialidad Av. Del Trabajo	B	De Panaderos a Mecánicos Col. Morelos Venustiano Carranza	Desratización 32 cebos cereal en 380 m2
Alameda Central	A	Av. Juárez, Av. Hidalgo, Dr. Mora, Ángela Peralta Col. Centro Cuauhtémoc	Desratización 48 cebos cereal 33,000 m2
Plaza de la Solidaridad	A	Av. Juárez esquina Balderas Col. Centro Cuauhtémoc	Desratización 20 cebos block 800 m2
Plaza San Fernando	B	Eje 1 Poniente Guerrero, San Fernando, Puente de Alvarado col. Guerrero, Cuauhtémoc	Desratización 18 cebos block en 2,500 m2
Vialidad Puente de Alvarado	B	De Av. Paseo de la Reforma a callejón Sombrereros col. Centro Cuauhtémoc	Desratización 9 cebos block en 750 m2
Vialidad Eje 1 Poniente Rosales	B	De Puente de Alvarado a Av. Paseo de la Reforma col. Centro Cuauhtémoc	Desratización 10 cebos block en 900 m2
Vialidad Balderas	B	De Av. Paseo de la Reforma a Av. Juárez Col. Centro Cuauhtémoc	Desratización 12 cebos block en 1,200 m2



DGSUyS|Atención Fauna Nociva



Lugar	Cuadrantes	Ubicación	Actividad
Plaza de la Santa Veracruz	A	Av. Hidalgo, Santa Veracruz Col. Centro Cuauhtémoc	Desratización 10 cebos block 300 m2
Alameda Central	A	Av. Juárez, Av. Hidalgo, Dr. Mora, Ángela Peralta Col. Centro Cuauhtémoc	Desratización 21 cebos block 33,000 m2
Vialidad Eje 1 Oriente Anillo de Circunvalación	B	Eje 1 Norte a San Pablo Col. Morelos, Venustiano Carranza	Desratización 45 cebos block 3,800 m2
Vialidad Av. José María Izazaga	A	De Isabel la Católica a Simón Bolívar	Desratización 12 cebos block 1,400 m2
Vialidad Eje Central Lázaro Cárdenas	A	De Callejón de la Esperanza a Venustiano Carranza, col. Centro Cuauhtémoc	Desratización 10 cebos block 800 m2
Vialidad Eje 1 Norte Mosqueta	A	De Eje 1 Poniente Guerrero a Av. Paseo de la Reforma, lado sur y norte col. Guerrero Cuauhtémoc	Desratización 28 cebos block 1,800 m2
Vialidad Eje Central Lázaro Cárdenas	B	Venustiano Carranza a Madero , col. Centro Cuauhtémoc	Desratización 10 cebos block 850 m2
Plaza Teatro Blanquita	B	Eje Central Lázaro Cárdenas, Pensador Mexicano y Mina, COL. Centro Cuauhtémoc	Desratización 12 cebos block 800 m2
Plaza de la Soledad	B	Limón, San Simón y Cuadrante de la Soledad, Col. Merced Balbuena, Venustiano Carranza.	Desratización 52 cebos block 560 m2
Vialidad General Anaya	B	De Eje 1 Oriente a San Ciprian col. Merced Balbuena, Alcaldía Venustiano Carranza	Desratización 32 cebos block 1200 m2



DGSUyS|Atención Fauna Nociva



Lugar	Cuadrantes	Ubicación	Actividad
Vialidad San Ciprian	B	De General Anaya a Fray Servando Teresa de Mier Col Merced Balbuena, Venustiano Carranza.	Desratización 28 cebos block 1200 m2
Exterior del Mercado Candelaria	B	Corregidora, Congreso de la Unión, San Ciprian y General Anaya , Col. Merced Balbuena Venustiano Carranza	Desratización 31 cebos block 1,140 m2
Mercado de la Merced	B	Fray Servando Teresa de Mier, Eje 1 Ote. Circunvalación, General Anaya y San Ciprian, Merced Balbuena, Venustiano Carranza.	Desratización 68 cebos block 8,200 m2
Vialidad Eje 1 Oriente Anillo de Circunvalación	B	Eje 1 Norte a San Pablo Col. Morelos, Venustiano Carranza	Desratización 78 cebos block 3,800 m2
Vialidad Eje 1 Oriente Anillo de Circunvalación	B	Eje 1 Norte a República de Guatemala, Col. Centro Cuauhtémoc	Desratización 78 cebos block en 1,600 m2
Vialidad Eje 1 Oriente Anillo de Circunvalación	A	República de Guatemala a San Pablo, Col. Centro Cuauhtémoc	Desratización 66 cebos block en 2,200 m2
Plaza de la Santísima	A	República de Guatemala, la Santísima y Loreto col. Centro Cuauhtémoc	Desratización 5 cebos block en 900 m2
Mercado San Lucas	B	Escuela Médico Militar Callejón del Hormiguero, Callejón San Miguel, Col. Centro, Cuauhtémoc	Desratización 22 cebos block en 1,800 m2
Predio	A	Regina 60 entre 5 de Febrero e Isabel la Católica col. Centro Cuauhtémoc	Desratización 52 cebos block en 280 m2
Plaza Santo Domingo	A	5 de Febrero, República de Cuba y Belisario Domínguez col. Centro, Cuauhtémoc	Desratización 7 cebos block en 400 m2
Parque Área Verde	B	Balderas, Tolsa y Enrico Martinez col. Centro Cuauhtémoc	Desratización 8 cebos block en 800 m2





GOBIERNO DE LA
CIUDAD DE MÉXICO



MESA DE TRABAJO INTERINSTITUCIONAL
DE INFRAESTRUCTURA Y OBRAS

Actividades de Limpieza Integral del Centro Histórico por parte de la DGSUyS

LAVADO






GOBIERNO DE LA
CIUDAD DE MÉXICO



MESA DE TRABAJO INTERINSTITUCIONAL
DE INFRAESTRUCTURA Y OBRAS

Actividades de Limpieza Integral del Centro Histórico por parte de la DGSUyS

BARRIDO MANUAL





GOBIERNO DE LA
CIUDAD DE MÉXICO



MESA DE TRABAJO INTERINSTITUCIONAL
DE INFRAESTRUCTURA Y OBRAS

Actividades con el personal que realiza la Limpieza Integral del Centro Histórico por parte de la DGSUyS

RECOLECCIÓN DE RESIDUOS SÓLIDOS





GOBIERNO DE LA
CIUDAD DE MÉXICO



MESA DE TRABAJO INTERINSTITUCIONAL
DE INFRAESTRUCTURA Y OBRAS

Actividades con el personal que realiza la Limpieza Integral del Centro Histórico por parte de la DGSUyS



RECOLECCIÓN DE TIRADEROS CLANDESTINOS





Actividades con el personal que realiza la Limpieza Integral del Centro Histórico por parte de la DGSUyS

LAVADO DE PAPELERAS





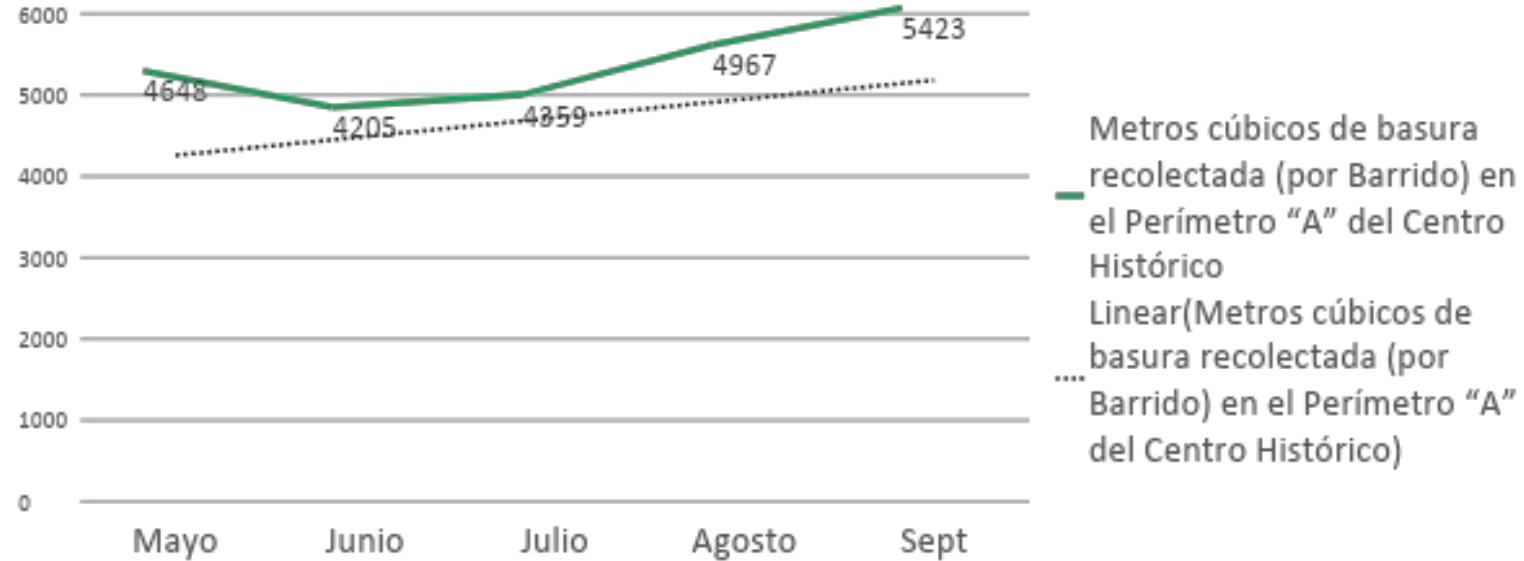
GOBIERNO DE LA
CIUDAD DE MÉXICO

DGSUyS



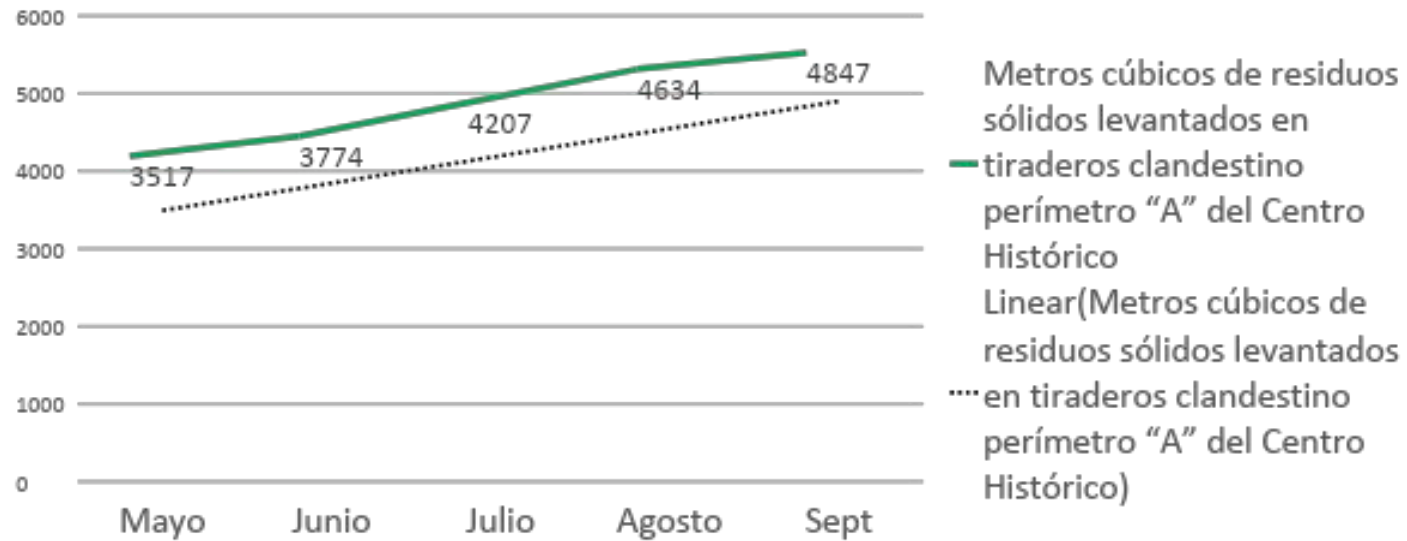
MESA DE TRABAJO INTERINSTITUCIONAL
DE INFRAESTRUCTURA Y OBRAS

Acciones de limpieza recolección de basura producto de barrido



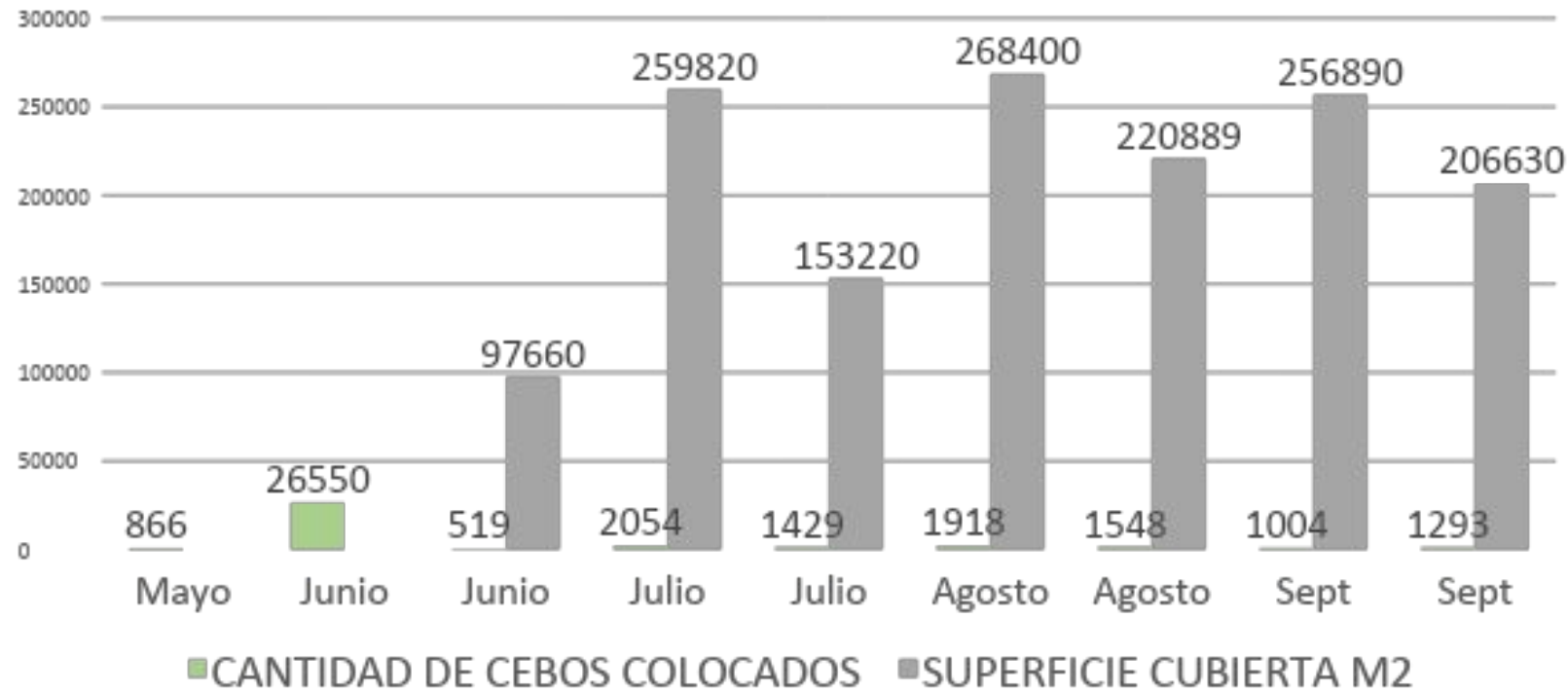


Acciones de limpieza recolección de basura en tiraderos clandestinos





Acciones de combate a fauna nociva desratización mayo - sept



STC-METRO

Tema	Indicador	Quincena Al 05/10	Observaciones	Próximo reporte
Infraestructura	Número de escaleras electromecánicas con falla o algún problema (línea base: 75 escaleras en 29 estaciones)	1 escalera detenida	74 equipos están funcionando	20 de octubre
Infraestructura	Número de elevadores en reparación (línea base: 19 elevadores en 29 estaciones)	2 elevadores detenidos	18 equipos están funcionando (se habilitó 1)	20 de octubre

AVANCE DE OBRA DE GALERÍAS

GALERÍAS	CAJAS	LONGITUD
GALERÍA 1 (Revillagigedo) Avance 96 %	Caja 1 (89 %)	230.00 m N. Tubos: 92 Hincados 92
	Caja 2 (84 %)	
GALERÍA 2 (Márquez Sterling) Avance 99.5 %	Caja 3 (96 %)	311.45 m N. Tubos: 132 Hincados 132
	Caja 4 (100%)	
CONEXIÓN CON GALERÍA BUEN TONO	Caja Avance 95 %	



- Proyecto ejecutivo 100 %
- Levantamiento Notariados 100 %

05/10/2020

Avance General 93 %



UNIVERSIDAD DEL
CENTRO
HISTÓRICO



MESA DE TRABAJO INTERINSTITUCIONAL
DE INFRAESTRUCTURA Y OBRAS

CFE

Tema	Indicador	Periodicidad	Quincena del 21 de septiembre al 05 de octubre	Próximo reporte
Mantenimiento a infraestructura	Número de siniestros de robo registrados de elementos de infraestructura	Quincenal	0	19 de octubre
	Número de bóvedas atendidas con acciones de desagüe	Quincenal	35	
	Número de atenciones a fallas en el suministro de energía eléctrica	Quincenal	4	
	Número de tapas de registros y/o bóvedas reparadas	Quincenal	0	
	Número de obras de mantenimiento que impliquen rompimiento en vía pública	Quincenal	4	



CFE

Anexo 2. Detalle de ubicaciones

Número de bóvedas atendidas con acciones de desagüe

DIRECCION	ENTRE CALLES	NO. EXT O REFERENCIA	COLONIA	CANTIDAD	DESCRIPCIÓN	
Izazaga	Eje central	Pino Suarez	SIN DATO	COL.CENTRO	12	INSPECCIION DESAGÜE Y LIMPIEZA DE BOVEDS
Fray Servando	Eje central	Tlaxcoaque	SIN DATO	COL.CENTRO	11	INSPECCIION DESAGÜE Y LIMPIEZA DE BOVEDAS
Nezahualcóyotl	Eje central	20 de noviembre	SIN DATO	COL.CENTRO	12	INSPECCIION DESAGÜE Y LIMPIEZA DE BOVEDAS

TOTAL

35



CFE

Anexo 3. Detalle de ubicaciones

Número de atenciones a fallas en el suministro de energía eléctrica

DIRECCION	ENTRE CALLES		NO. EXT O REFERENCIA	COLONIA	CANTIDAD	DESCRIPCIÓN
Rep. De chile 54	Lazarin del toro	Rep. De Perú	SIN DATO	COL.CENTRO	1	Se realiza reparación de emergencia de transformador
Brasil 64	Perú	Bolivia	SIN DATO	COL.CENTRO	1	Se realiza reparación de emergencia
Circunvalación 105	Corregidora	Soledad	SIN DATO	COL. CENTRO	1	Se realiza reparación de emergencia
Perú 100	Leandro valle	Brasil	SIN DATO	COL. CENTRO	1	Se realiza reparación de emergencia
TOTAL					4	



CFE

Anexo 5. Detalle de ubicaciones

Número de obras de mantenimiento que impliquen rompimiento en vía pública

DIRECCION	ENTRE CALLES		NO. EXT O REFERENCIA	COLONIA	CANTIDAD	DESCRIPCIÓN
Rep. De chile 54	Lazarin del toro	Rep. De Perú	SIN DATO	COL.CENTRO	1	Se realiza reparación de emergencia de transformador
Brasil 64	Perú	Bolivia	SIN DATO	COL.CENTRO	1	Se realiza reparación de emergencia de transformador
Circunvalación 105	Corregidora	Soledad	SIN DATO	COL.CENTRO	1	Se realiza reparación de emergencia de transformador
Perú 100	Leandro valle	Brasil	SIN DATO	COL.CENTRO	1	Se realiza reparación de emergencia de transformador

INAH

Tema	Indicador	Quincena al 05/10	Observaciones	Próximo reporte
Obras	Número de trámites de solicitud de autorización de obra en inmuebles	0		19 de octubre
Obras	Número de autorizaciones de obras emitidas en inmuebles	6		

INAH

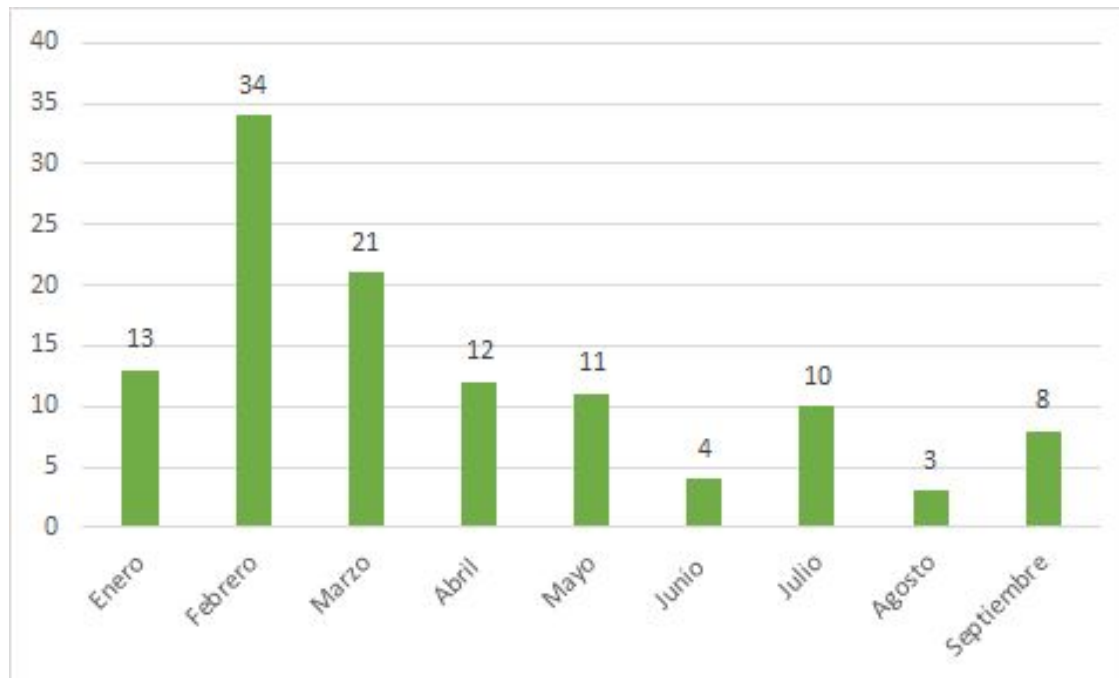
Autorizaciones

- **AUT. 208/20** José Antonio Torres 745, interior 303”Escuela de Participación Social 6” Trabajos de mantenimiento.
- **AUT. 210/29** José María Izazaga 17 Demolición de inmueble contemporáneo.
- **AUT. 212/20** Bolívar 38 Trabajos de mantenimiento.
- **AUT. 213/20** Bucareli 144 Prórroga de autorización para trabajos de demolición.
- **AUT. 214/20** Av. Balderas S/N Rehabilitación de vialidades.
- **AUT. 215/29** República de Perú 122 Restauración de Monumento Histórico.

INAH | ene - sep

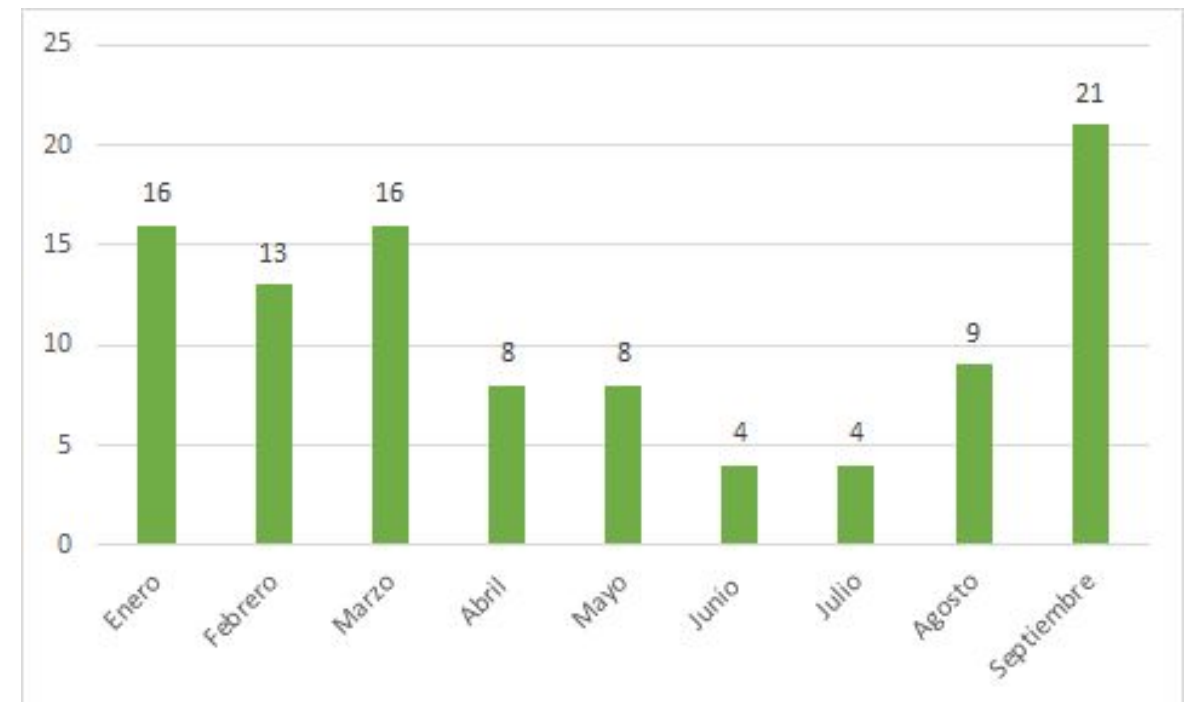
116

Número de trámites de solicitud de autorización de trámites de obra en inmuebles



99

Número de autorizaciones de obra emitidas en inmuebles



INBAL

Tema	Indicador	Periodicidad	al 05/10/2020	Observaciones
Obras en el Centro Histórico	Número de solicitudes ingresadas para intervenciones diversas en inmuebles ubicados en el Centro Histórico	Mensual	11	4 solicitudes de información 5 solicitudes de obras menores 2 solicitudes de obras mayores 7 Inmuebles patrimonio artístico 2 Inmuebles colindantes 0 Inmuebles no incluidos s/col.

INBAL | ene - sep

87

Solicitudes ingresadas

62

Solicitudes de autorización

18

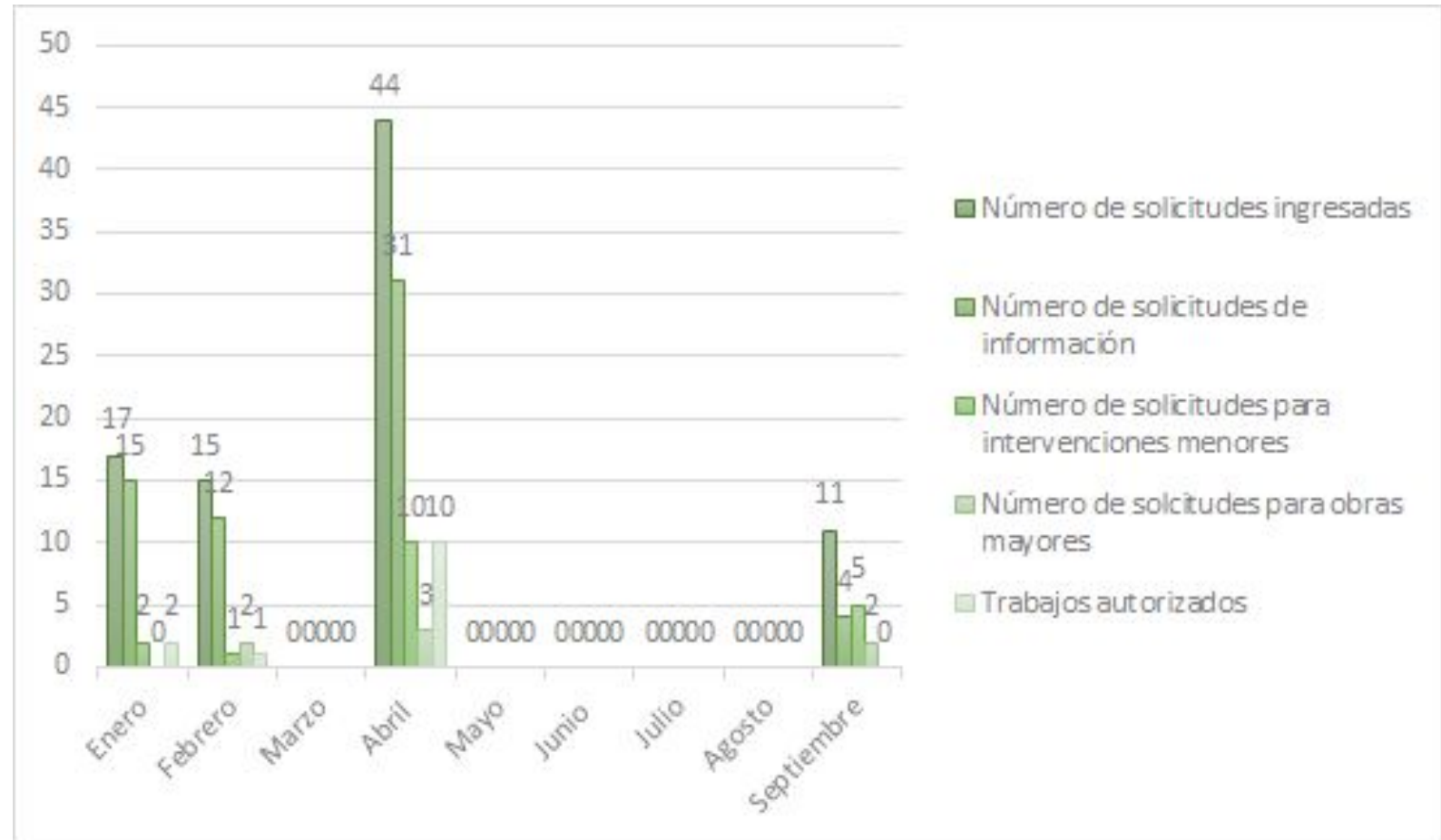
Solicitudes de intervenciones menores

7

Solicitudes de obra mayor

13

Trabajos Autorizados




PROYECTOS FIDEICOMISO CENTRO HISTÓRICO 2020

PROGRAMA NACIONAL DE RECONSTRUCCIÓN 2020	
INMUEBLE	STATUS
CASA TALAVERA	EN PROCESO DE FIRMA DEL CONVENIO Y TRÁMITE DE RECURSOS
CASA DEL CONDE DE REGLA	EN PROCESO DE FIRMA DEL CONVENIO Y TRÁMITE DE RECURSOS
SOCIEDAD MEXICANA DE GEOGRAFIA Y ESTADISTICA	EN PROCESO DE FIRMA DEL CONVENIO Y TRÁMITE DE RECURSOS
INMUEBLE	AVANCE FÍSICO
CENTRO CULTURAL ARTESANAL INDÍGENA DE LA CDMX	15% DE AVANCE FÍSICO Y REVISIÓN DE PROYECTO ESTRUCTURAL.
SEÑALÉTICA	AVANCE FÍSICO
COMPLEMENTACIÓN Y MANTENIM. DE LA SEÑALÉTICA EN EL CHCDMX PRIMERA ETAPA 2020	25% EN PRODUCCIÓN DE PIEZAS, ESTELAS, PENDONES INFORMATIVO.
ARREGLO DE FACHADAS. ZONA SANTA MARÍA LA REDONDA.	TRABAJOS 2 FACHADAS. RECURSO AYUDAS. RIVA PALACIO 30, PLAZA 2 DE ABRIL NO. 15
CONVENIO DE COORDINACIÓN INAH-FIDEICOMISO CENTRO HISTÓRICO. 27 TEMPLOS	CONVENIO FORMALIZADO 21 SEPTIEMBRE 2020.

Arreglo de Fachadas REPORTE FOTOGRÁFICO





Plaza 2 de Abril No. 15
Santa María La Redonda



Riva Palacio No. 30
Santa María La Redonda



Proyecto: Complementación y Mantenimiento de Señalética en el Centro Histórico de la Ciudad de México,
Primera Etapa 2020
REPORTE FOTOGRÁFICO



Estela para corredor peatonal- Trabajos de excavación para alojar cimiento de anclaje. Calle Violeta esquina con Galeana, Colonia Guerrero.

INVI

No.	PREDIO	COLONIA	ALCALDÍA	PROGRAMA COLUMNA MAESTRA	AVANCE DEL PROYECTO	AVISO DE OBRA	ESTATUS	PERÍMETRO A Y B	PORCENTAJE DE AVANCE %
1	2 DE ABRIL No. 42	GUERRERO	CUAUHTÉMOC	EXPROPIADO	PROYECTO EJECUTIVO LIBERADO	A-039/DOUL/62/11	OBRA EN PROCESO	A	42.10
2	ACADEMIA No. 33	CENTRO	CUAUHTÉMOC	EXPROPIADO	PROYECTO EJECUTIVO LIBERADO	A-028/DOUL/62/14	OBRA EN PROCESO	A	48.26
3	ARCOS DE BELEM No. 49	CENTRO	CUAUHTÉMOC	EXPROPIADO	PROYECTO EJECUTIVO LIBERADO	A-038/DOUL/62/17	OBRA EN PROCESO	B	43.50
4	EJE 1 PONIENTE GUERRERO No. 164	GUERRERO	CUAUHTÉMOC	EXPROPIADO	PROYECTO EJECUTIVO LIBERADO	A-007/DIUL/62/10	OBRA EN PROCESO	B	85.06
5	EJE 1 PONIENTE GUERRERO No. 110	CENTRO	CUAUHTÉMOC	EXPROPIADO	PROYECTO EJECUTIVO LIBERADO	A-085/DOUL/62/11	OBRA EN PROCESO	B	56.95
6	MAGNOLIA No. 12 (ANTES No. 12 Y 16)	GUERRERO	CUAUHTÉMOC	PROGRAMA NORMAL	PROYECTO EJECUTIVO LIBERADO	A-069/DOUL/62/14	OBRA EN PROCESO	B	41.95

INVI

No.	PREDIO	COLONIA	ALCALDÍA	PROGRAMA COLUMNA MAESTRA	AVANCE DEL PROYECTO	AVISO DE OBRA	ESTATUS	PERÍMETRO A Y B	PORCENTAJE DE AVANCE %
7	REPÚBLICA DE ARGENTINA No. 58	CENTRO	CUAUHTÉMOC	EXPROPIADO	PROYECTO EJECUTIVO LIBERADO	A-012/DOUL/62/14	POR INICIAR	A	0
8	REPÚBLICA DE ARGENTINA No.87	CENTRO	CUAUHTÉMOC	EXPROPIADO	PROYECTO EJECUTIVO LIBERADO	A-079/DOUL/62/12	OBRA EN PROCESO	A	73.50
9	REPÚBLICA DE PERÚ No. 40	CENTRO	CUAUHTÉMOC	PROGRAMA NACIONAL	PROYECTO EJECUTIVO LIBERADO	A-009/DOUL/62/2017	OBRA EN PROCESO	B	90.75
10	ALLENDE No. 46	CENTRO	CUAUHTÉMOC	EXPROPIADO	PROYECTO EJECUTIVO LIBERADO	A-073/DOUL/62/12	OBRA EN PROCESO	A	93.50
11	LERDO No. 12	GUERRERO	CUAUHTÉMOC	EXPROPIADO	PROYECTO EJECUTIVO LIBERADO	A-006/DOUL/62/13	POR INICIAR	B	100
12	PEDRO MORENO No. 154	GUERRERO	CUAUHTÉMOC	EXPROPIADO	PROYECTO EJECUTIVO LIBERADO	A-062/DOUL/62/11	POR INICIAR	B	0

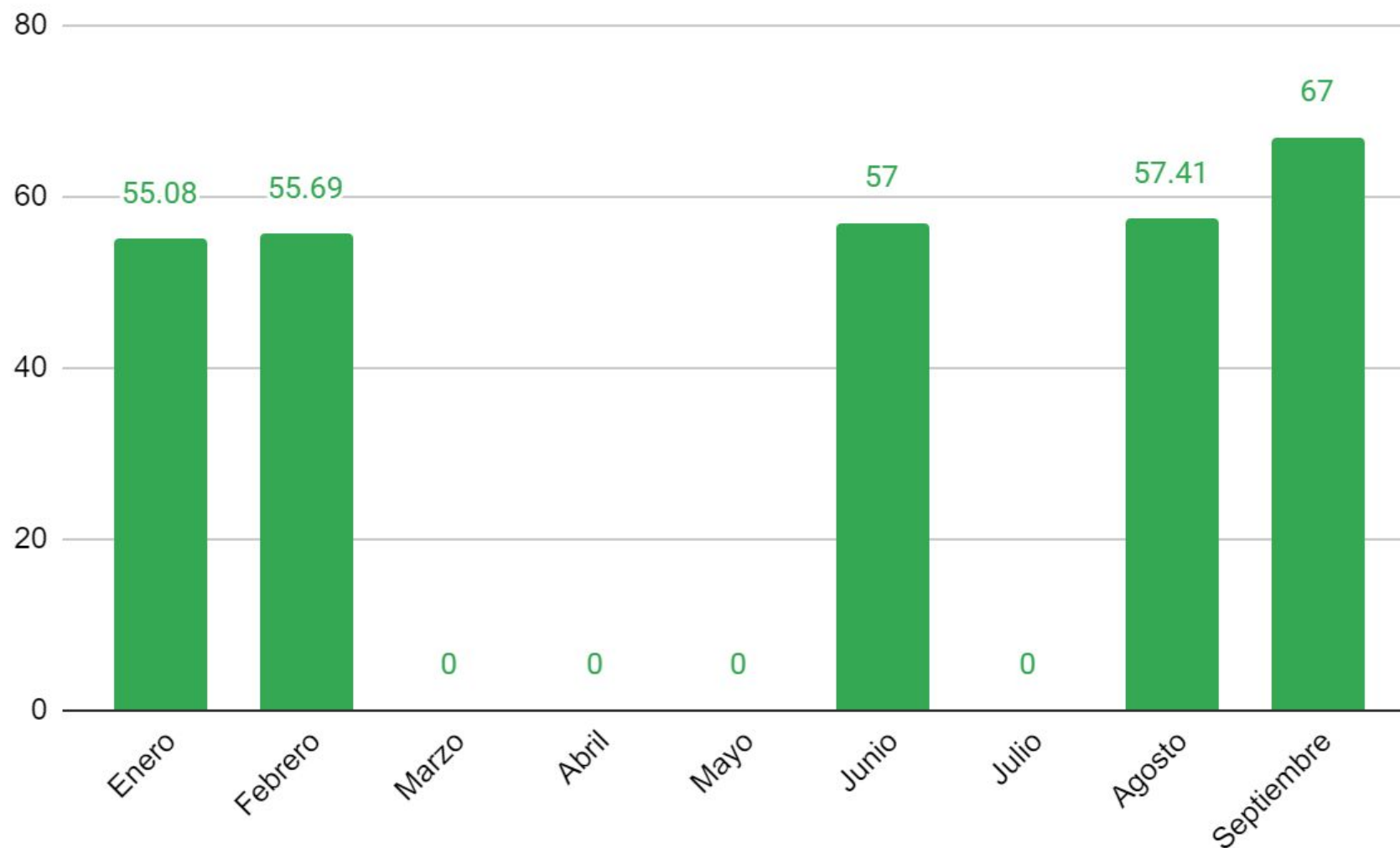
INVI

No.	PREDIO	COLONIA	ALCALDÍA	PROGRAMA COLUMNA MAESTRA	AVANCE DEL PROYECTO	AVISO DE OBRA	ESTATUS	PERÍMETRO A Y B	PORCENTAJE DE AVANCE %
13	TALAVERA No. 24	CENTRO	CUAUHTÉMOC	EXPROPIADO	PROYECTO EJECUTIVO LIBERADO	A-056/DOUL/62/16	POR INICIAR	A	0
14	VIOLETA No. 15	GUERRERO	CUAUHTÉMOC	EXPROPIADO	PROYECTO EJECUTIVO LIBERADO	A-024/DOUL/62/12	POR INICIAR	B	0
15	PEDRO MORENO No. 156	GUERRERO	CUAUHTÉMOC	EXPROPIADO	PROYECTO EJECUTIVO LIBERADO	A-064/DIUL/62/10	POR INICIAR	B	0
16	LECUMBERRI No. 66	ZONA CENTRO	CUAUHTÉMOC	PROGRAMA NACIONAL	PROYECTO EJECUTIVO LIBERADO	A-022/DOUL/62/17	OBRA EN PROCESO	B	99
17	BELISARIO DOMINGUEZ No. 78	CENTRO	CUAUHTÉMOC	EXPROPIADO	PROYECTO EJECUTIVO LIBERADO	A-059/DOUL/62/17	OBRA EN PROCESO	A	30.04
18	NACIONAL No. 57	MORELOS	VENUSTIANO CARRANZA	CDI-CONVENIO DE COORDINACIÓN N 2013	PROYECTO EJECUTIVO LIBERADO	A-022/DOUL/62/15	OBRA EN PROCESO	B	74.27

67%

Porcentaje de Avance

18 inmuebles en obra





ILIFE Mantenimiento de escuelas



MESA DE TRABAJO INTERINSTITUCIONAL
DE INFRAESTRUCTURA Y OBRAS

No.	PLANTEL	AVANCE FÍSICO
1	ESCUELA PRIMARIA VALENTIN ZAMORA OROZCO	2.00%
2	ESCUELA SECUNDARIA TECNICA 13	6.00%
3	INSTITUTO DE EDUCACIÓN SUPERIOR DE LA CIUDAD DE MÉXICO "ROSARIO CASTELLANOS "CAMPUS JUSTO SIERRA"	13.00%
4	ESCUELA SECUNDARIA PEDRO DÍAZ	60.00%
5	JARDÍN DE NIÑOS MELCHOR OCAMPO	60.00%
6	JARDÍN DE NIÑOS BATALLÓN DE SAN BLAS	60.00%
7	ESCUELA PRIMARIA PROFRA. VICENTA TRUJILLO	60.00%
8	CAI SEP NO 07 AGUSTINA RAMÍREZ RODRÍGUEZ	100.00%
9	ESCUELA PRIMARIA FRAY MELCHOR DE TALAMANTES	60.00%
10	JARDÍN DE NIÑOS LUZ PADILLA DE AZUELA	85.00%
11	JARDÍN DE NIÑOS INES VILLARREAL	100.00%
12	ESCUELA PRIMARIA SECRETARIA DEL TRABAJO Y PREVISIÓN SOCIAL	100.00%
13	ESCUELA SECUNDARIA RAFAEL RAMIREZ	0.00%
14	ESCUELA SECUNDARIA FRANCISCO I. MADERO	2.00%
15	ESCUELA PRIMARIA AUGUSTO CÉSAR SANDINO	2.00%

CIUDAD INNOVADORA
Y DE DERECHOS

"2020, año de Leona Vicario, Benemérita Madre de la Patria"



GOBIERNO DE LA
CIUDAD DE MÉXICO



AUTORIDAD DEL
CENTRO
HISTÓRICO



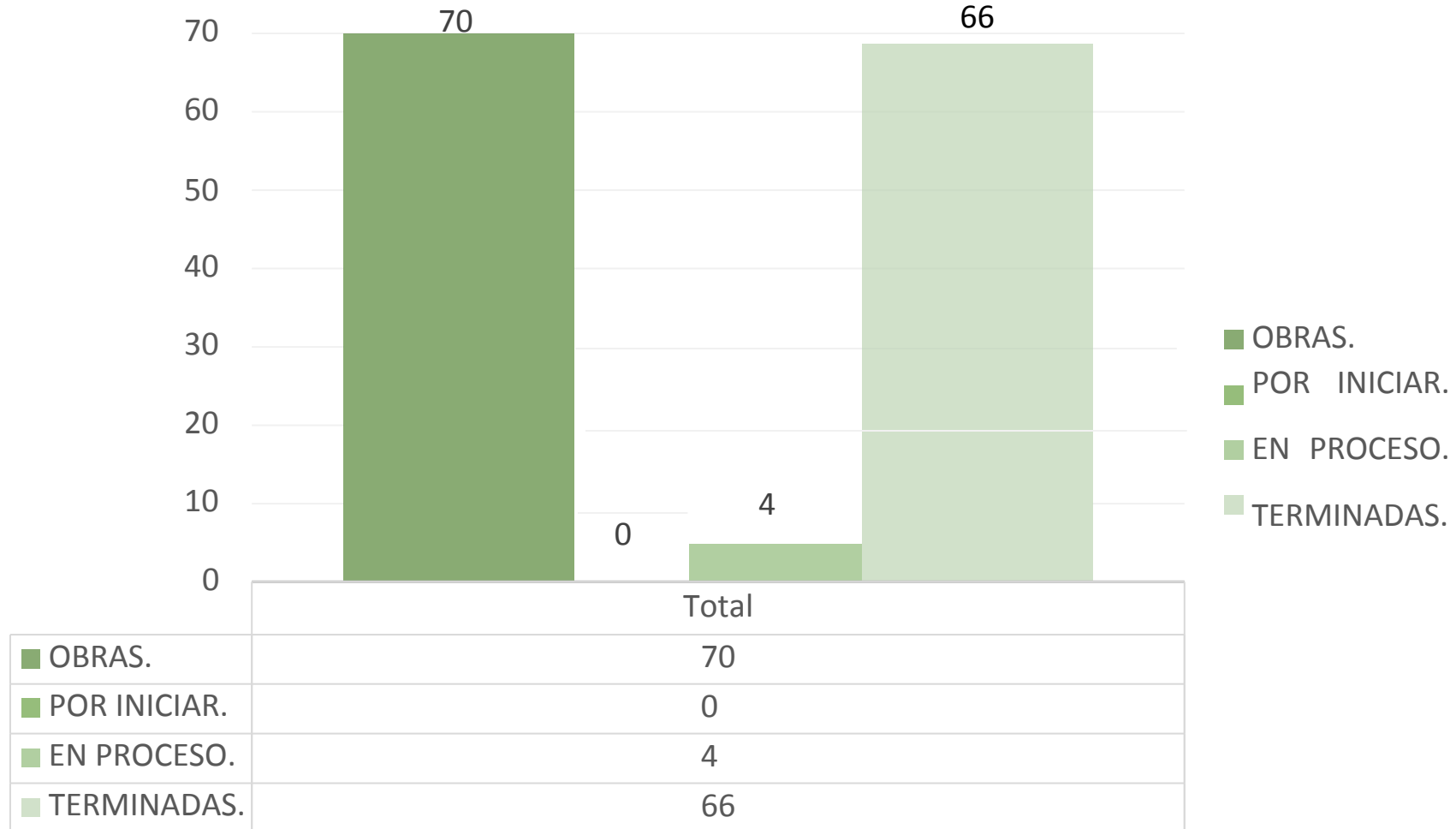
MESA DE TRABAJO INTERINSTITUCIONAL
DE INFRAESTRUCTURA Y OBRAS

PROCURADURÍA SOCIAL DE LA CIUDAD DE MÉXICO

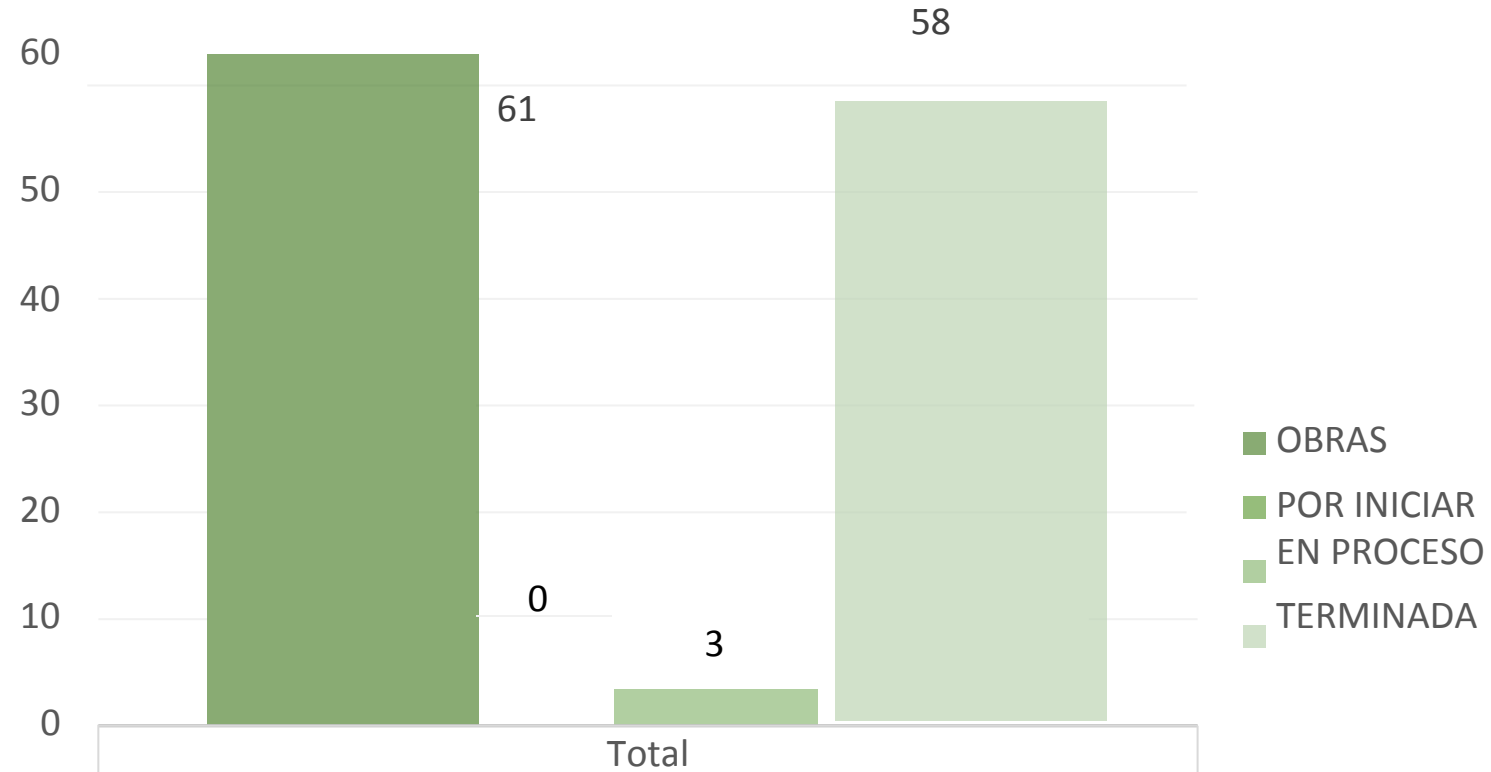
RESCATE INNOVADOR Y PARTICIPATIVO EN UNIDADES
HABITACIONALES 2019

EVALUACION 06 OCTUBRE

PROSOC TOTAL DE OBRAS EJERCICIO 2019

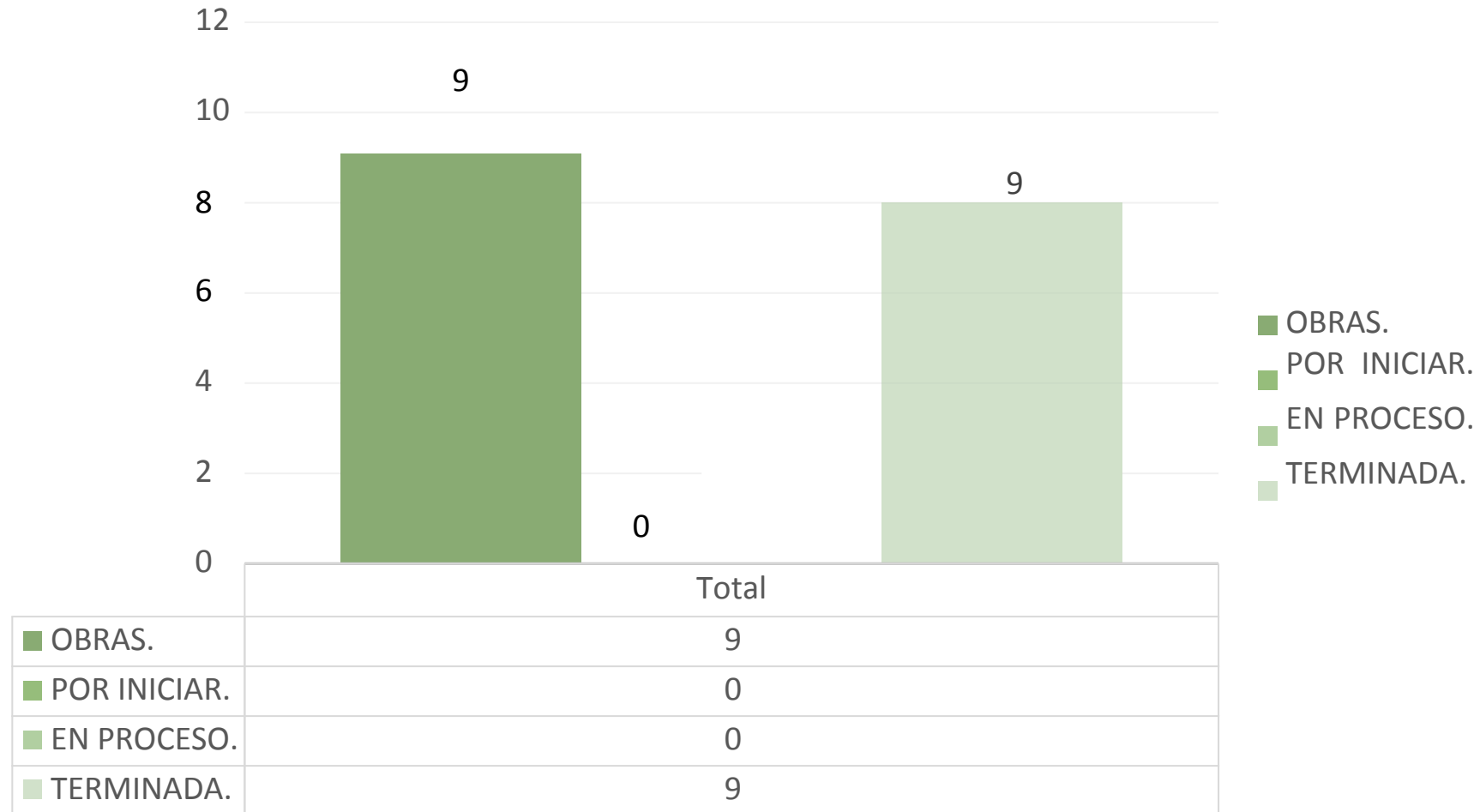


ALCALDÍA CUAUHTÉMOC 2019



■ OBRAS.	61
■ POR INICIAR.	0
■ Cuenta de EN PROCESO	4
■ Cuenta de TERMINADA	57

ALCALDÍA VENUSTIANO CARRANZA 2019



PROSOC

NO.	PREDIO	COLONIA	ALCALDÍA	PROYECTO	ESTATUS	PORCENTAJE DE AVANCE	PERÍMETRO	CATALOGACIÓN
1	TIZAPAN 8	CENTRO	CUAUHTEMOC	INFRAESTRUCTURA SANITARIA	TERMINADA	100%	B	NO CATALOGADO
2	SAN CAMILITO 25	CENTRO	CUAUHTEMOC	IMPERMEABILIZACIÓN	TERMINADA	100%	B	NO CATALOGADO
3	ROSARIO 32	CENTRO	VENUSTIANO CARRANZA	ESCALERAS	TERMINADA	100%	B	NO CATALOGADO
4	REPUBLICA DEL SALVADOR 206	CENTRO	CUAUHTEMOC	INFRAESTRUCTURA SANITARIA	TERMINADA	100%	A	CATALOGADO
5	REPUBLICA DE PERU 32	CENTRO	CUAUHTEMOC	IMPERMEABILIZACIÓN	TERMINADA	100%	A	CATALOGADO
6	REPUBLICA DE PERU 28	CENTRO	CUAUHTEMOC	INFRAESTRUCTURA HIDRÁULICA	TERMINADA	100%	B	NO CATALOGADO

PROSOC

NO.	PREDIO	COLONIA	ALCALDÍA	PROYECTO	ESTATUS	PORCENTAJE DE AVANCE	PERÍMETRO	CATALOGACIÓN
7	REPUBLICA DE COSTA RICA 129	CENTRO	CUAUHTEMOC	IMPERMEABILIZACION	TERMINADA	100%	B	NO CATALOGADO
8	REPÚBLICA DE COSTA RICA 125	CENTRO	CUAUHTEMOC	HERRERIA	TERMINADA	100%	A	NO CATALOGADO
9	REPÚBLICA DE CHILE 49	CENTRO	CUAUHTEMOC	CALLES Y ANDADORES	TERMINADA	100%	A	NO CATALOGADO
10	REPÚBLICA DE CHILE 47	CENTRO	CUAUHTEMOC	INFRAESTRUCTURA HIDRÁULICA	TERMINADA	100%	A	CATALOGADO
11	PLAZA SAN LAZARO B-16	CENTRO	VENUSTIANO CARRANZA	INFRAESTRUCTURA ELÉCTRICA	TERMINADA	100%	B	NO CATALOGADO
12	ORGANO 17	CENTRO	CUAUHTEMOC	INFRAESTRUCTURA HIDRÁULICA	TERMINADA	100%	B	NO CATALOGADO
13	ORGANO 16-18	CENTRO	CUAUHTEMOC	ESCALERAS	TERMINADA	100%	B	NO CATALOGADO

PROSOC

NO.	PREDIO	COLONIA	ALCALDIA	PROYECTO	ESTATUS	PORCENTAJE DE AVANCE	PERÍMETRO	CATALOGACIÓN
14	NEZAHUALCOYOTL 136	CENTRO	CUAUHTEMOC	IMPERMEABILIZACION	TERMINADA	100%	B	NO CATALOGADO
15	MISIONEROS 9	CENTRO	CUAUHTEMOC	ALBAÑILERÍA	TERMINADA	100%	A	CATALOGADO
16	MANUEL TOLSA 56	CENTRO	CUAUHTEMOC	ESTRUCTURA	TERMINADA	100%	B	NO CATALOGADO
17	MANUEL DOBLADO 140	CENTRO	CUAUHTEMOC	HERRERIA	TERMINADA	100%	B	NO CATALOGADO
18	LAZARIN DEL TORO 26	CENTRO	CUAUHTEMOC	HERRERIA	TERMINADA	100%	A	CATALOGADO
19	JOSE JOAQUIN HERRERA 28-32	CENTRO	CUAUHTEMOC	ESCALERAS	TERMINADO	100%	B	NO CATALOGADO
20	JOSE JOAQUIN HERRERA 2-4	CENTRO	CUAUHTEMOC	INFRAESTRUCTURA SANITARIA	TERMINADA	100%	B	NO CATALOGADO

PROSOC

NO.	PREDIO	COLONIA	ALCALDIA	PROYECTO	ESTATUS	PORCENTAJE DE AVANCE	PERÍMETRO	CATALOGACIÓN
21	JOSE JOAQUIN HERRERA 17	CENTRO	CUAUHTEMOC	INFRAESTRUCTURA HIDRÁULICA	TERMINADA	100%	B	NO CATALOGADO
22	JOSE JOAQUIN HERRERA 10 Y 12	CENTRO	CUAUHTEMOC	ESCALERAS	TERMINADA	100%	B	NO CATALOGADO
23	ISABEL LA CATOLICA 134	CENTRO	CUAUHTEMOC	INFRAESTRUCTURA HIDRÁULICA	TERMINADA	100%	B	NO CATALOGADO
24	FRAY SERVANDO TERESA DE MIER 142	CENTRO	CUAUHTEMOC	INFRAESTRUCTURA SANITARIA	TERMINADA	100%	B	NO CATALOGADO
25	EJE CENTRAL LAZARO CARDENAS 17	CENTRO	CUAUHTEMOC	IMPERMEABILIZACIÓN	TERMINADA	100%	B	NO CATALOGADO
26	ECUADOR 23 (ANTES ALLENDE 82 Y 86)	CENTRO	CUAUHTEMOC	INFRAESTRUCTURA ELÉCTRICA	TERMINADA	100%	B	NO CATALOGADO
27	CORREGIDORA 148	CENTRO	VENUSTIANO CARRANZA	ESCALERAS	TERMINADA	100%	B	NO CATALOGADO

PROSOC

NO.	PREDIO	COLONIA	ALCALDIA	PROYECTO	ESTATUS	PORCENTAJE DE AVANCE	PERÍMETRO	CATALOGACIÓN
28	CORREGIDORA 140	CENTRO	VENUSTIANO CARRANZA	ESCALERAS	TERMINADA	100%	B	NO CATALOGADO
29	CERRADA FRAY SERVANDO 59	CENTRO	CUAUHTEMOC	INFRAESTRUCTURA ELÉCTRICA	TERMINADA	100%	B	NO CATALOGADO
30	CALLEJÓN MONTERO 7	CENTRO	CUAUHTEMOC	CALLES Y ANDADORES	TERMINADA	100%	B	NO CATALOGADO
31	ANILLO DE CIRCUNVALACIÓN 40	CENTRO	VENUSTIANO CARRANZA	IMPERMEABILIZACIÓN Y ALBAÑILERÍA	EN PROCESO	100%	B	NO CATALOGADO
32	ALDACO 8	CENTRO	CUAUHTEMOC	IMPERMEABILIZACIÓN	TERMINADA	100%	A	CATALOGADO
33	5 DE FEBRERO 93	CENTRO	CUAUHTEMOC	INFRAESTRUCTURA SANITARIA	EN PROCESO	100%	B	NO CATALOGADO
34	1RA. CERRADA FRAY SERVANDO 57	CENTRO	CUAUHTEMOC	INFRAESTRUCTURA SANITARIA	TERMINADA	100%	B	NO CATALOGADO

PROSOC

NO.	PREDIO	COLONIA	ALCALDIA	PROYECTO	ESTATUS	PORCENTAJE DE AVANCE	PERÍMETRO	CATALOGACIÓN
35	CHIMALPOPOCA 51	OBRERA	CUAUHTEMOC	PINTURA	TERMINADA	100%	B	NO CATALOGADA
36	FLORIDA 57	MORELOS	CUAUHTEMOC	INFRAESTRUCTURA SANITARIA	TERMINADA	100%	B	NO CATALOGADA
37	FRAY BARTOLOMÉ DE LAS CASAS 29	MORELOS	CUAUHTEMOC	INFRAESTRUCTURA SANITARIA (DRENAJE)	PROCESO	50%	B	NO CATALOGADA
38	JESÚS CARRANZA 20	MORELOS	CUAUHTEMOC	ESCALERAS Y HERRERÍA	TERMINADA	100%	B	NO CATALOGADA
39	LIBERTAD 21 A1	MORELOS	CUAUHTEMOC	IMPERMEABILIZACIÓN	TERMINADA	100%	B	NO CATALOGADA
40	LIBERTAD 21 B2	MORELOS	CUAUHTEMOC	HERRERIA (ESCALERAS)	CONCLUIDA	100%	B	NO CATALOGADA
41	LIBERTAD 21 C3	MORELOS	CUAUHTEMOC	ESCALERAS	TERMINADA	100%	B	NO CATALOGADA
42	LIBERTAD 21 D4	MORELOS	CUAUHTEMOC	CALLES Y ANDADORES	TERMINADA	100%	B	NO CATALOGADA

PROSOC

NO.	PREDIO	COLONIA	ALCALDIA	PROYECTO	ESTATUS	PORCENTAJE DE AVANCE	PERÍMETRO	CATALOGACIÓN
43	BOLIVAR 158	OBRERA	CUAUHTEMOC	INFRAESTRUCTURA ELÉCTRICA	TERMINADA	100%	B	NO CATALOGADA
44	SEGUNDA CERRADA DE CHIMALPOPOCA NO.16	OBRERA	CUAUHTEMOC	BASE DE TINACOS	TERMINADA	100%	B	NO CATALOGADA
45	CERRADA FRAY SERVANDO 142	TRÁNSITO	CUAUHTEMOC	INFRAESTRUCTURA ELÉCTRICA (CABLEADO)	TERMINADA	100%	B	NO CATALOGADA
46	CHIMALPOPOCA 294	TRÁNSITO	CUAUHTEMOC	IMPERMEABILIZACIÓN	TERMINADA	100%	B	NO CATALOGADA
47	MINA 167	BUENAVISTA	CUAUHTEMOC	INFRAESTRUCTURA HIDRÁULICA	TERMINADA	100%	B	NO CATALOGADA
48	MOCTEZUMA 199	BUENAVISTA	CUAUHTEMOC	HERRERIA	TERMINADA	100%	B	NO CATALOGADA
49	MOCTEZUMA 33	GUERRERO	CUAUHTEMOC	HERRERIA	TERMINADA	100%	B	NO CATALOGADA
50	VIOLETA 104	BUENAVISTA	CUAUHTEMOC	HERRERIA (ESCALERAS)	TERMINADA	100%	B	NO CATALOGADA

PROSOC

NO.	PREDIO	COLONIA	ALCALDIA	PROYECTO	ESTATUS	PORCENTAJE DE AVANCE	PERÍMETRO	CATALOGACIÓN
51	AVENIDA NIÑOS HEROES 51	DOCTORES	CUAUHTEMOC	INFRAESTRUCTURA HIDRAULICA Y HERRERIA (ESCALERA MARINA)	TERMINADA	100%	B	NO CATALOGADA
52	DR. ANDRADE 14	DOCTORES	CUAUHTEMOC	IMPERMEABILIZACION, INFRAESTRUCTURA SANITARIA, INFRAESTRUCTURA ELECTRICA	TERMINADA	100%	B	NO CATALOGADA
53	DR. ANDRADE 15	DOCTORES	CUAUHTEMOC	INFRAESTRUCTURA SANITARIA	EN PROCESO	80%	B	NO CATALOGADA
54	CALZADA DE LA VIGA 16	ESPERANZA	CUAUHTEMOC	IMPERMEABILIZACION	TERMINADA	100%	B	NO CATALOGADA
55	CALZADA DE LA VIGA 18	ESPERANZA	CUAUHTEMOC	IMPERMEABILIZACION	TERMINADA	100%	B	NO CATALOGADA
56	CALZADA DE LA VIGA 30	ESPERANZA	CUAUHTEMOC	PINTURA	TERMINADA	100%	B	NO CATALOGADA
57	PENSADOR MEXICANO 47	GUERRERO	CUAUHTEMOC	IMPERMEABILIZACION	TERMINADA	100%	B	NO CATALOGADA

PROSOC

NO.	PREDIO	COLONIA	ALCALDÍA	PROYECTO	ESTATUS	PORCENTAJE DE AVANCE	PERÍMETRO	CATALOGACIÓN
58	SANTA VERACRUZ 47	GUERRERO	CUAUHTEMOC	INFRAESTRUCTURA HIDRÁULICA	TERMINADA	100%	B	NO CATALOGADA
59	VIOLETA 58	GUERRERO	CUAUHTEMOC	HERRERIA (ESCALERAS)	TERMINADA	100%	B	NO CATALOGADA
60	GALEANA 36	GUERRERO	CUAUHTEMOC	INFRAESTRUCTURA HIDRAULICA (BOMBA)	TERMINADA	100%	B	NO CATALOGADA
61	HEROES 54	GUERRERO	CUAUHTEMOC	ESTRUCTURAS	TERMINADA	100%	B	NO CATALOGADA
62	HEROES 68	GUERRERO	CUAUHTEMOC	ESCALERAS	TERMINADA	100%	B	NO CATALOGADA
63	REPUBLICA DE HAITI 18	CENTRO	CUAUHTEMOC	INFRAESTRUCTURA HIDRÁULICA	TERMINADA	100%	B	CATALOGADA
64	PLAZA DEL ESTUDIANTE	CENTRO	CUAUHTEMOC	IMPERMEABILIZACIÓN	TERMINADA	100%	B	NO CATALOGADA

PROSOC

NO.	PREDIO	COLONIA	ALCALDÍA	PROYECTO	ESTATUS	PORCENTAJE DE AVANCE	PERÍMETRO	CATALOGACIÓN
65	MAGNOLIA 90	GUERRERO	CUAUHTEMOC	IMPERMEABILIZACION Y ALBAÑILERIA	PROCESO	60%	B	NO CATALOGADA
66	PEÑA Y PEÑA 4	CENTRO	CUAUHTEMOC	SISTEMA DE SEGURIDAD (MALLA)	TERMINADA	100%	B	NO CATALOGADA
67	NACIONAL 52	CENTRO	VENUSTIANO CARRANZA	INFRAESTRUCTURA HIDRAULICA	TERMINADA	100%	B	NO CATALOGADA
68	NACIONAL 43	CENTRO	VENUSTIANO CARRANZA	INFRAESTRUCTURA HIDRAULICA	TERMINADA	100%	B	NO CATALOGADA
69	CANDELARIA DE LOS PATOS MANZANA 1	CENTRO	VENUSTIANO CARRANZA	HERRERIA (BARDAS PERIMETRALES Y BARANDALES)	TERMINADA	100%	B	NO CATALOGADA
70	CANDELARIA DE LOS PATOS MANZANA 4	CENTRO	VENUSTIANO CARRANZA	INFRAESTRUCTURA SANITARIA	TERMINADA	100%	B	NO CATALOGADA



GOBIERNO DE LA
CIUDAD DE MÉXICO



AUTORIDAD DEL
CENTRO
HISTÓRICO



MESA DE TRABAJO INTERINSTITUCIONAL
DE INFRAESTRUCTURA Y OBRAS

RIPUH EJERCICIO 2020

LISTADO PARCIAL PRELIMINAR DE UNIDADES HABITACIONALES
A SER BENEFICIADAS



GOBIERNO DE LA
CIUDAD DE MÉXICO



AUTORIDAD DEL
CENTRO
HISTÓRICO

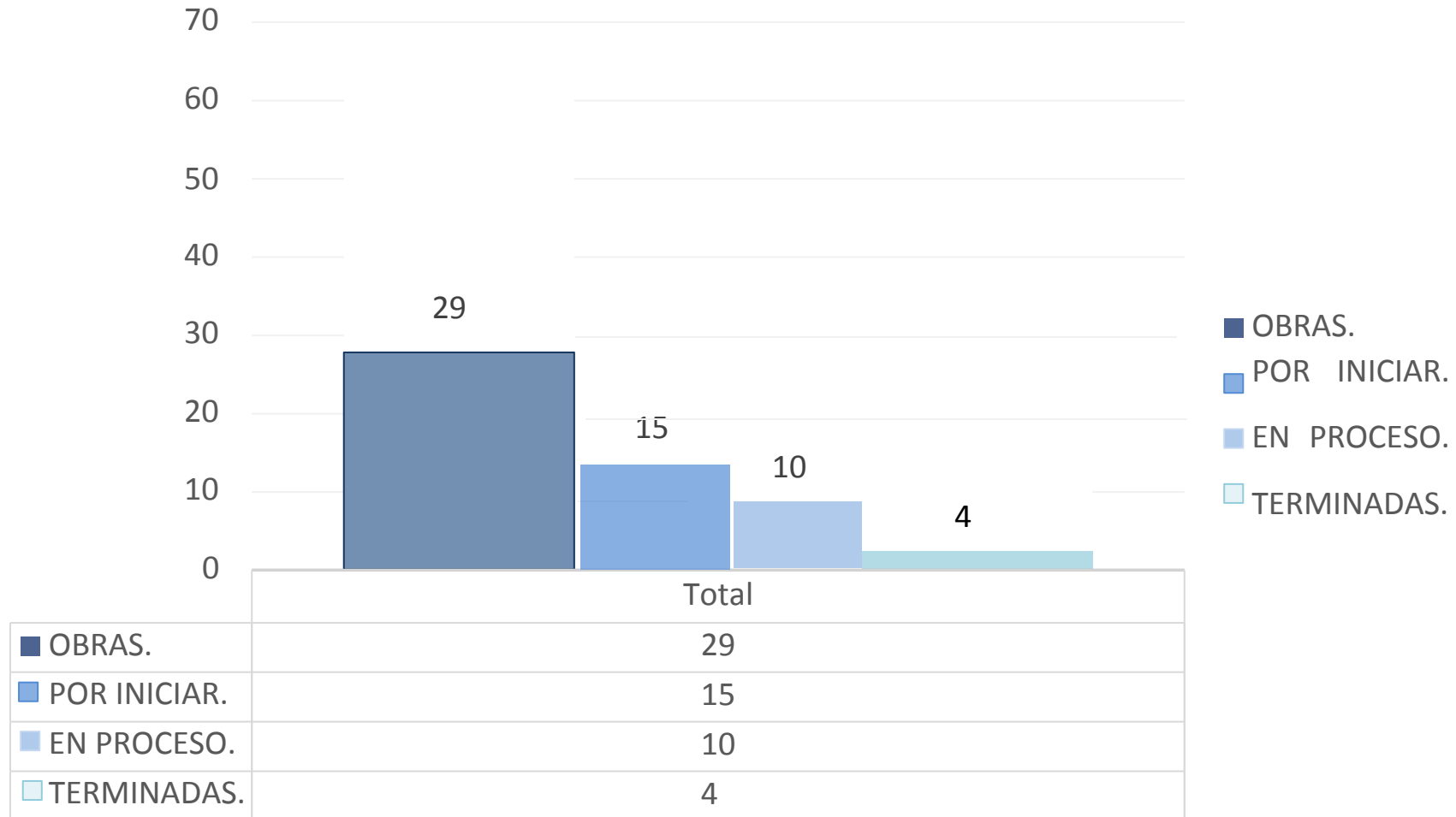


MESA DE TRABAJO INTERINSTITUCIONAL
DE INFRAESTRUCTURA Y OBRAS

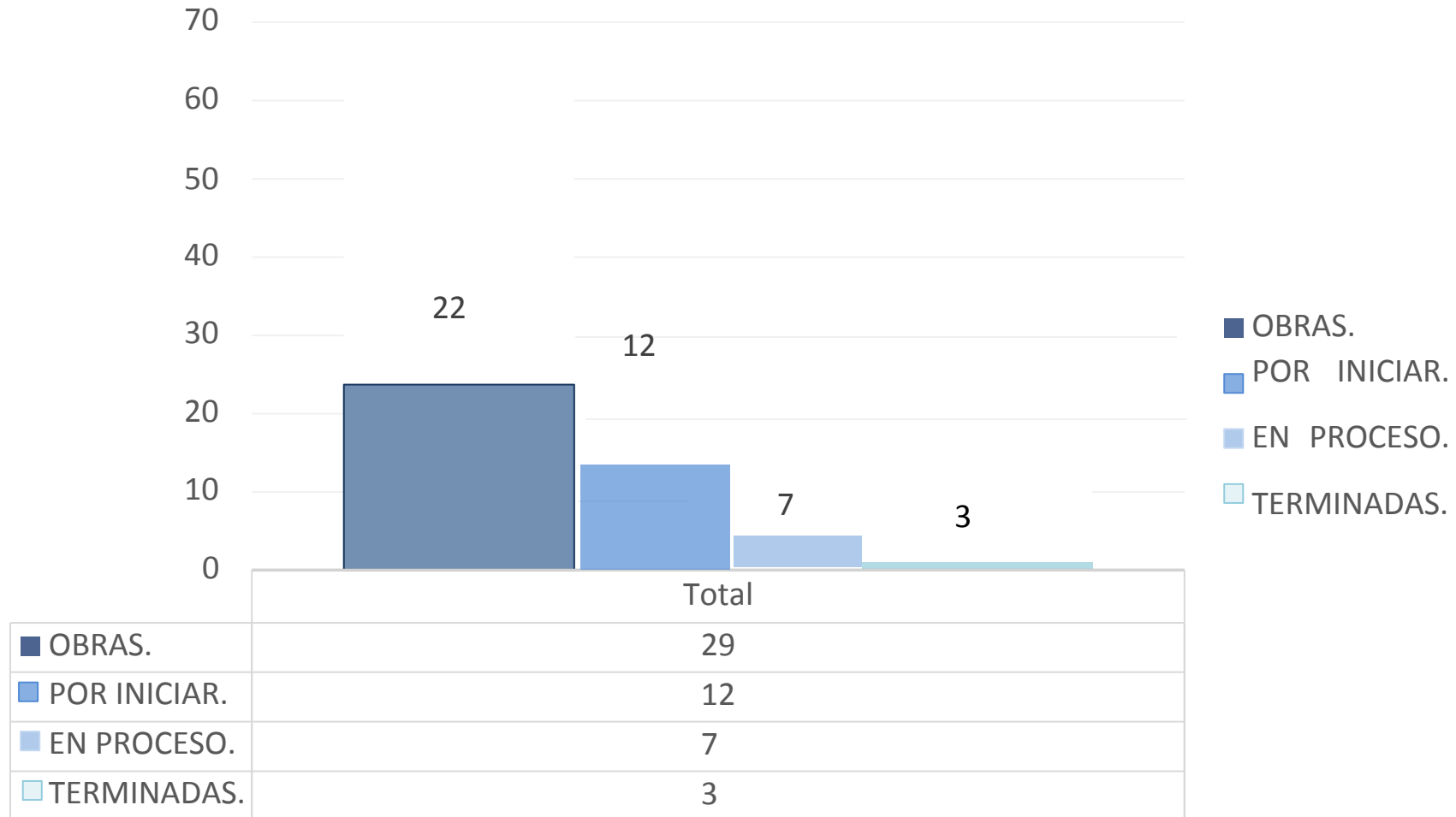
LISTADO PARCIAL PRELIMINAR DE UNIDADES HABITACIONALES A SER BENEFICIADAS RIPUH 2020

ALCALDIA	No DE UNIDADES
CUAUHTEMOC	22
VENUSTIANO CARRANZA	7

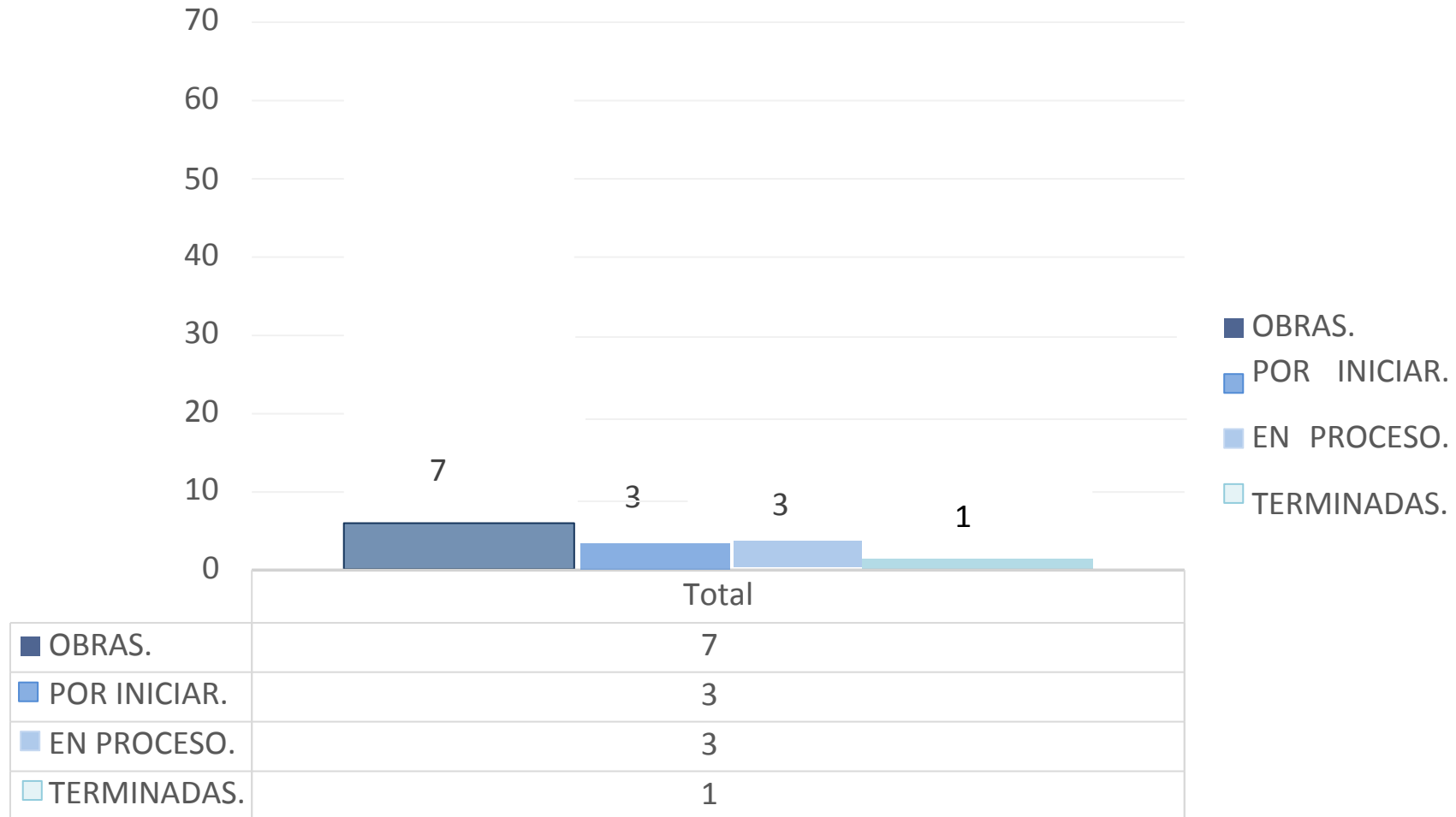
PROSOC TOTAL DE OBRAS EJERCICIO 2020



PROSOC OBRAS CUAUHTEMOC EJERCICIO 2020



PROSOC OBRAS VENUSTIANO CARRANZA EJERCICIO 2020





UNIVERSIDAD DEL
CENTRO
HISTÓRICO



MESA DE TRABAJO INTERINSTITUCIONAL
DE INFRAESTRUCTURA Y OBRAS

RIPUH- CUAUHTÉMOC

LISTA PARCIAL PRELIMINAR 2020

NO.	PREDIO	COLONIA	ALCALDÍA	PROYECTO	ESTATUS	PORCENTAJE DE AVANCE	PERÍMETRO	CATALOGACIÓN
1	BOLÍVAR 158	OBRERA	CUAUHTEMOC	INFRAESTRUCTURA ELÉCTRICA		0%	B	NO CATALOGADA
2	DR. JIMENEZ 41	DOCTORES	CUAUHTEMOC	INFRAESTRUCTURA ELÉCTRICA		0%	B	
3	CALZADA DE LA VIGA 18	ESPERANZA	CUAUHTEMOC	IMPERMEABILIZACIÓN		100%	B	NO CATALOGADA
4	CALZADA DE LA VIGA 16	ESPERANZA	CUAUHTEMOC	IMPERMEABILIZACIÓN		80%	B	NO CATALOGADA
5	LIBERTAD 21 C3	MORELOS	CUAUHTEMOC	ESCALERAS		0%	B	NO CATALOGADA
6	3ra CERRADA DE LIBERTAD 6	MORELOS	CUAUHTEMOC	ESCALERAS		0%	B	
7	VIOLETA 58	GUERRERO	CUAUHTEMOC	HERRERIA (ESCALERAS)		5%	B	NO CATALOGADA

RIPUH- CUAUHTÉMOC

LISTA PARCIAL PRELIMINAR 2020

NO.	PREDIO	COLONIA	ALCALDIA	PROYECTO	ESTATUS	PORCENTAJE DE AVANCE	PERÍMETRO	CATALOGACIÓN
8	NEZAHUALCOYOTL 136	CENTRO	CUAUHTEMOC	IMPERMEABILIZACION		5%	B	NO CATALOGADA
9	JOSE JOAQUIN HERRERA 2-4	CENTRO	CUAUHTEMOC	INFRAESTRUCTURA SANITARIA		0%	B	NO CATALOGADA
10	JOSE JOAQUIN HERRERA 10-12	CENTRO	CUAUHTEMOC	HERRERIA (ESCALERAS)		20%	B	NO CATALOGADA
11	JOSE JOAQUIN HERRERA 28-32	CENTRO	CUAUHTEMOC	ESCALERAS		10%	B	NO CATALOGADA
12	ALDACO 8	CENTRO	CUAUHTEMOC	IMPERMEABILIZACION		0%	A	CATALOGADA
13	CALLEJON MONTERO 7	CENTRO	CUAUHTEMOC	CALLES Y ANDADORES		0%	B	NO CATALOGADA
14	MANUEL TOLSA 56	CENTRO	CUAUHTEMOC	ESTRUCTURA		30%	B	NO CATALOGADA

RIPUH- CUAUHTÉMOC

LISTA PARCIAL PRELIMINAR 2020

NO.	PREDIO	COLONIA	ALCALDÍA	PROYECTO	ESTATUS	PORCENTAJE DE AVANCE	PERÍMETRO	CATALOGACIÓN
15	REPÚBLICA DE CHILE 49	CENTRO	CUAUHTEMOC	HERRERIA (ESCALERAS)		0%	A	CATALOGADA
16	BUCARELI 66	CENTRO	CUAUHTEMOC	CUBOS DE ÁREA COMÚN		0%	B	
17	SAN ILDEFONSO 65	CENTRO	CUAUHTEMOC	INFRAESTRUCTURA SANITARIA		0%	A	
18	REPÚBLICA DE VENEZUELA 77	CENTRO	CUAUHTEMOC	IMPERMEABILIZACIÓN		0%	A	
19	SAN CAMILITO 25	CENTRO	CUAUHTEMOC	IMPERMEABILIZACIÓN		70%	B	NO CATALOGADO
20	MESONES 138	CENTRO	CUAUHTEMOC	IMPERMEABILIZACIÓN		0%	A	
21	REPUBLICA DE PERU 32	CENTRO	CUAUHTEMOC	IMPERMEABILIZACIÓN		100%	A	CATALOGADA

RIPUH- CUAUHTÉMOC

LISTA PARCIAL PRELIMINAR 2020

NO.	PREDIO	COLONIA	ALCALDÍA	PROYECTO	ESTATUS	PORCENTAJE DE AVANCE	PERÍMETRO	CATALOGACIÓN
22	EJE CENTRAL LAZARO CARDENAS 17	CENTRO	CUAUHTEMOC	IMPERMEABILIZACION	EN PROCESO	100%	A	CATALOGADA

RIPUH- VENUSTIANO CARRANZA

LISTA PARCIAL PRELIMINAR 2020

NO.	PREDIO	COLONIA	ALCALDÍA	PROYECTO	ESTATUS	PORCENTAJE DE AVANCE	PERÍMETRO	CATALOGACIÓN
1	ROSARIO 32	CENTRO	VENUSTIANO CARRANZA	HERRERIA (ESCALERAS)		80%	B	NO CATALOGADA
2	CORREGIDORA 148	CENTRO	VENUSTIANO CARRANZA	ESCALERAS		100%	B	NO CATALOGADA
3	CORREGIDORA 140	CENTRO	VENUSTIANO CARRANZA	HERRERIA (ESCALERAS)		70%	B	NO CATALOGADA
4	ANILLO DE CIRCUNVALACIÓN 40	CENTRO	VENUSTIANO CARRANZA	INFRAESTRUCTURA HIDRÁULICA, ALBAÑILERIA, IMPERMEABILIZACION Y PINTURA		0%	B	NO CATALOGADA
5	CANDELARIA DE LOS PATOS MANZANA 4	CENTRO	VENUSTIANO CARRANZA	CALLES Y ANDADORES		30%	B	NO CATALOGADA
6	JOAQUIN HERRERA 64	CENTRO	VENUSTIANO CARRANZA	ESCALERAS		0%	B	NO CATALOGADA

RIPUH- VENUSTIANO CARRANZA

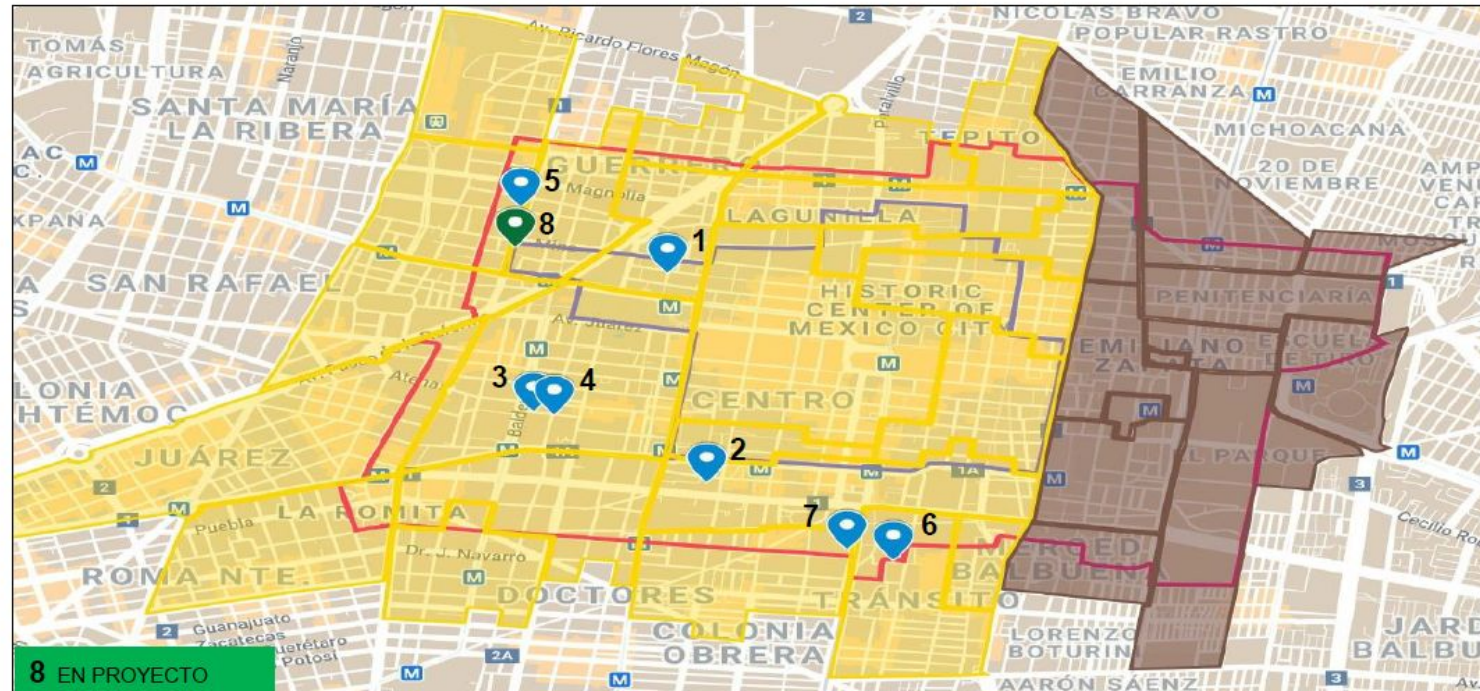
LISTA PARCIAL PRELIMINAR 2020

NO.	PREDIO	COLONIA	ALCALDÍA	PROYECTO	ESTATUS	PORCENTAJE DE AVANCE	PERÍMETRO	CATALOGACIÓN
7	LECUMBERRI 59	CENTRO	VENUSTIANO CARRANZA	INFRAESTRUCTURA HIDRÁULICA		0%	B	NO CATALOGADA



COMISIÓN PARA LA RECONSTRUCCIÓN

INMUEBLES CON INTERVENCIÓN DE LA COMISIÓN PARA LA RECONSTRUCCIÓN DE LA CIUDAD DE MÉXICO DENTRO DE LAS ZONAS DE LA AUTORIDAD DEL CENTRO HISTORICO								
No.	Estatus Actual	Intervención	CALLE	NO. EXTERIOR	Edificio / Torre	COLONIA	ALCALDIA	C.P.
MULTIFAMILIARES								
1	EN VALIDACION	REHABILITACION	2 DE ABRIL	26		CENTRO	CUAUHTEMOC	06300
2	EN VALIDACION	RECONSTRUCCION	CALLEJÓN IGUALDAD	32		CENTRO	CUAUHTEMOC	06080
3	EN PROYECTO	REHABILITACION	MANUEL MARQUEZ STERLING	34	BIS	CENTRO	CUAUHTEMOC	06010
4	EN PROYECTO	REHABILITACION	REVILLAGIGEDO	78		CENTRO	CUAUHTEMOC	06070
5	EN VALIDACION	REHABILITACION	EJE GUERRERO	82		BUENAVISTA	CUAUHTEMOC	06350
6	EN PROYECTO	REHABILITACION	CERRADA DE AGUSTIN DELGADO	11	A	TRANSITO	CUAUHTEMOC	06820
7	EN PROYECTO	RECONSTRUCCION	SAN ANTONIO ABAD	39		OBREERA	CUAUHTEMOC	
TEMPLO DE SAN FERNANDO REY								
8	EN PROYECTO	REHABILITACION	GUERRERO	39		CENTRO	CUAUHTEMOC	6300



Indicador	Línea base	Periodicidad	Semana del 22/09 al 05/10	Próximo reporte
No. cámaras con falla o intermitencia			06 cámaras	
Número de cámaras habilitadas del Programa Mi C911e	Línea base (266 cámaras en 133 sitios)	Quincenal	184 cámaras en 92 sitios.	20 de Octubre
Número de obras de mantenimiento y/o reparación de atención a la infraestructura			0 2 cámaras en 02 sitios	

NOTA: Los datos proporcionados son extraídos de los **Reportes de mesa de ayuda de C5**

PROYECTO RENOVACIÓN TECNOLÓGICA 2DA ETAPA

500 SITIOS A RENOVAR, EN LA CDMX DISTRIBUIDOS COMO SE MUESTRA

ALCALDÍA	TERMINADO 2DA ETAPA	Total general
AZCAPOTZALCO	1	1
BENITO JUAREZ	9	9
COYOACAN	17	17
CUAUHTEMOC	240	240
GUSTAVO A. MADERO	111	111
IZTACALCO	13	13
IZTAPALAPA	22	22
MILPA ALTA	5	5
TLAHUAC	21	21
TLALPAN	11	11
VENUSTIANO CARRANZA	34	34
XOCHIMILCO	16	16
Total general	500	500



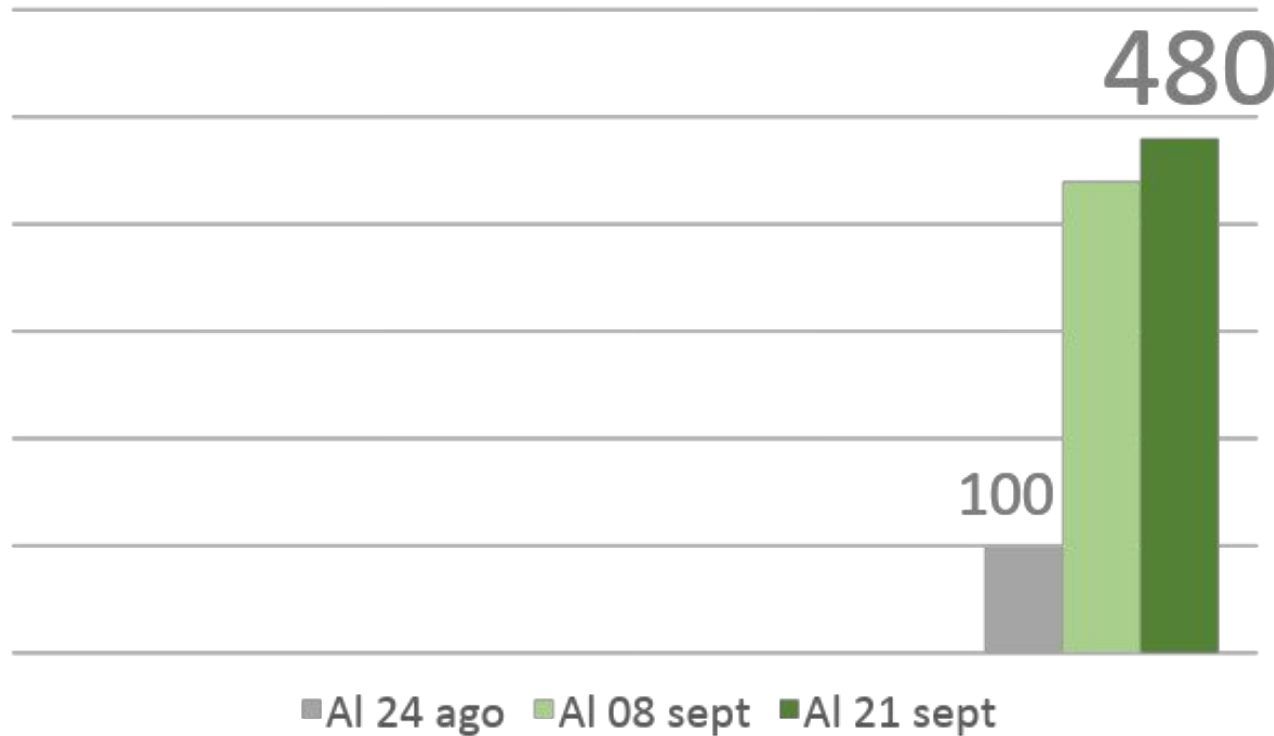
PERÍMETRO A Y B CENTRO HISTÓRICO

De los cuales 96 sitios que representan 480 cámaras se ubican dentro de los perímetros A y B

Al día de hoy se concluye la Renovación 2da etapa con 96 sitios terminados que representan 480 cámaras.

Renovación de equipo tecnológico 2da etapa

480 cámaras en 96 sitios en los perímetros “A” y “B” del Centro Histórico



META CUMPLIDA

SSC-TRÁNSITO (SEMÁFOROS Y CÁMARAS)

Tema	Unidad de medida	Periodicidad	22/09 al 05/10	Próximo reporte
Semáforos	Número de semáforos con mantenimiento preventivo		0	
	Número de semáforos con mantenimiento correctivo	Quincenal	52	20 de octubre
Cámaras	Número de cámaras con mantenimiento preventivo		0	
	Número de cámaras con mantenimiento correctivo	0		



GOBIERNO DE LA
CIUDAD DE MÉXICO



AUTORIDAD DEL
CENTRO
HISTÓRICO



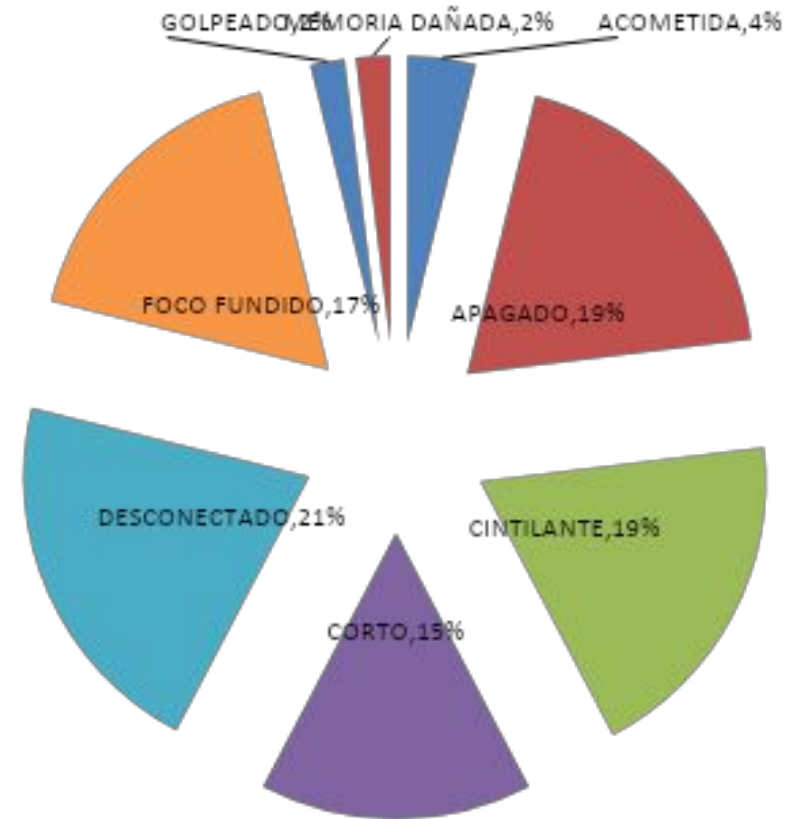
MESA DE TRABAJO INTERINSTITUCIONAL
DE INFRAESTRUCTURA Y OBRAS

SSC-SCT-DSOT

CORRECTIVO

ACOMETIDA	2
APAGADO	10
CINTILANTE	10
CORTO	8
DESCONECTADO	11
FOCO FUNDIDO	9
GOLPEADO	1
MEMORIA DAÑADA	1
TOTAL GENERAL	52

CORRECTIVO





GOBIERNO DE LA
CIUDAD DE MÉXICO

AUTORIDAD DEL
CENTRO
HISTÓRICO



MESA DE TRABAJO INTERINSTITUCIONAL
DE INFRAESTRUCTURA Y OBRAS

SSC-TRÁNSITO

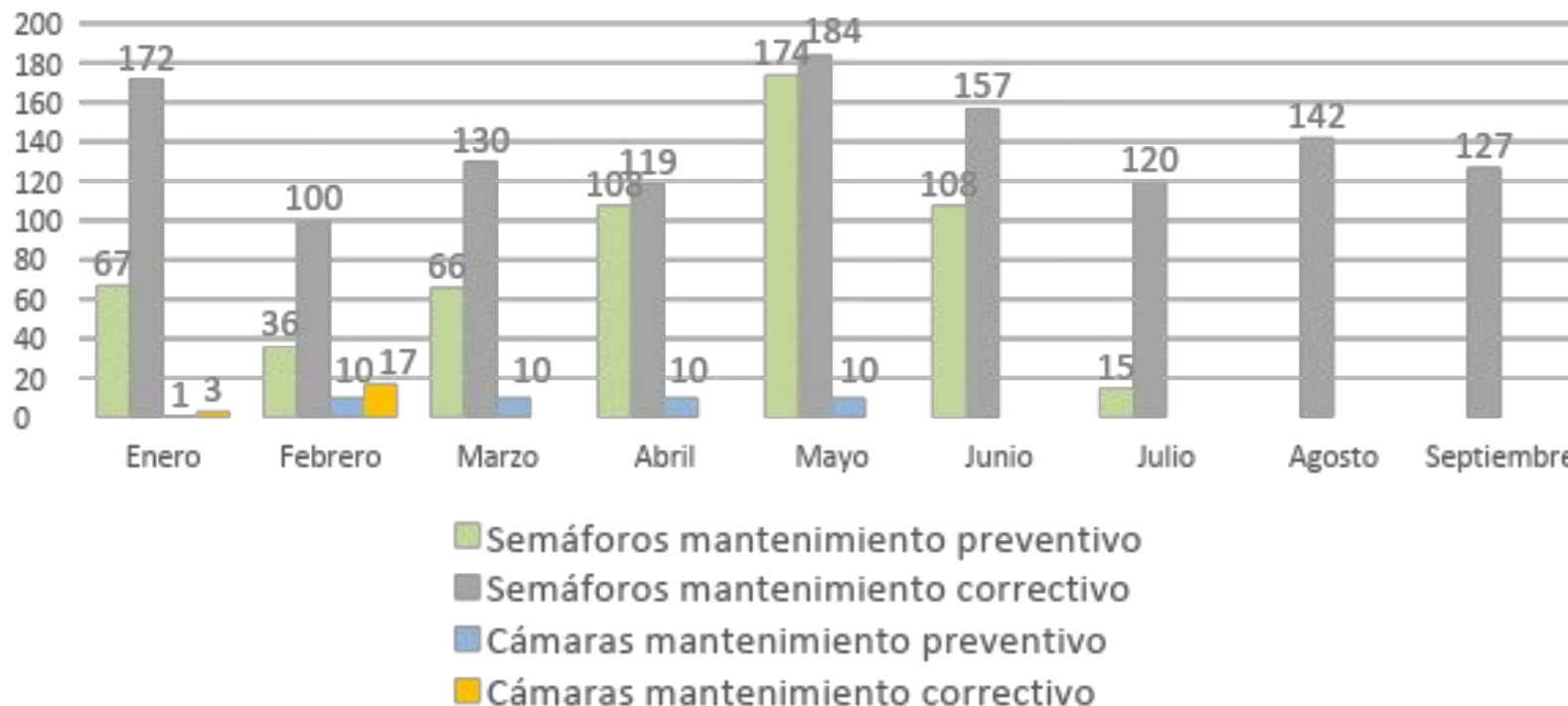
Atención a semáforos y cámaras / acumulado enero a septiembre

1251

**Mantenimientos
Correctivos**

574

**Mantenimientos
preventivos**





UNIVERSIDAD DEL
CENTRO
HISTÓRICO



MESA DE TRABAJO INTERINSTITUCIONAL
DE INFRAESTRUCTURA Y OBRAS

Reportes

Turnos e incidencias urbanas

Asuntos generales

Acuerdos

Asistencia

Corte de Transmisión

CIUDAD INNOVADORA
Y DE DERECHOS

“2020, año de Leona Vicario, Benemérita Madre de la Patria”



Matriz de seguimiento a turnos



DEPENDENCIA	ESTATUS			Total general
Dependencia	Atendido	Proceso	Pendiente	
ACH	7			7
Al. Cuauhtémoc	9			9
C5	9			9
CFE	91			91
Metro	1			1
SACMEX	79	1		80
SEDEMA	1	4		5
SOS-AP	39			39
SOS-DGOIV	15	4	2	21
SOS-DGSUS	4			4
TELMEX	4			4
Tránsito	11			11
Total general	270	9	2	281



TURNOS ATENDIDOS



VIPPSC	SOLICITUD	ATIENDE	ESTATUS	FECHA DE ATENCIÓN	EVIDENCIA
VIPPSC 2. Callejón del 57-Plaza de la Concepción	Falla en suministro de energía eléctrica en República de Chile No. 54	CFE	Atendido		
VIPPSC 2. Callejón del 57-Plaza de la Concepción	Fuga de agua potable en República de Chile No. 54	SACMEX	Atendido	23/09/2020	
VIPPSC 3. Santo Domingo	Falla en suministro de energía eléctrica en República de Brasil No. 82	CFE	Atendido	22/09/2020	
VIPPSC 3. Santo Domingo	Falla en suministro de energía eléctrica en República de Honduras No. 53 - 63	CFE	Atendido		
VIPPSC 2. Callejón del 57-Plaza de la Concepción	Falla en el alumbrado público en Plaza de la Conchita	CFE	Atendido	30/09/2020	
VIPPSC 2. Callejón del 57-Plaza de la Concepción	Falla en el alumbrado público en Plaza Montero	CFE	Atendido		
VIPPSC 2. Callejón del 57-Plaza de la Concepción	Falla en el alumbrado público en Plaza Garibaldi	CFE	Atendido	25/09/2020	



TURNOS ATENDIDOS



VIPPSC	SOLICITUD	ATIENDE	ESTATUS	FECHA DE ATENCIÓN	EVIDENCIA
VIPPSC 1. Santa María la Redonda	Desasolve de coladeras en Galeana No. 33	SACMEX	Atendido	26/09/2020	
VIPPSC 1. Santa María la Redonda	Desasolve de coladeras en Pensador Mexicano No. 59	SACMEX	Atendido	26/09/2020	
VIPPSC 4. Alameda-Sector Financiero	Falla en el alumbrado público en Juárez de Hilton a cuadra siguiente	CFE	Atendido	25/09/2020	
VIPPSC 8. San Pablo	Falla en alumbrado público de Jesús María entre Fray Servando y San Pablo	CFE	Atendido	28/09/2020	



TURNOS ATENDIDOS



VIPPSC	SOLICITUD	ATIENDE	ESTATUS	FECHA DE ATENCIÓN	EVIDENCIA
VIPPSC 6. Antigua Merced-Mixcalco	Falla en suministro de energía eléctrica en Corregidora 80, 82, 84	CFE	Atendido	28/09/2020	
VIPPSC 4. Alameda-Sector Financiero	Falla en alumbrado público de República de Uruguay No. 7, entre Eje Central Y Bolívar	SOS-AP	Atendido		
VIPPSC 8. San Pablo	Falla de semáforo en San Pablo esquina con Correo Mayor	Tránsito	Atendido	30/09/2020	
VIPPSC 8. San Pablo	Falla en suministro de energía eléctrica así como registro que humea en Santo Tomas 71	CFE	Atendido	01/10/2020	
VIPPSC 4. Alameda-Sector Financiero	Desasolve de pozos de visita en República de Uruguay tramo Eje Central - 5 de Febrero	SACMEX	Atendido	02/10/2020	
VIPPSC 3. Santo Domingo	Cables quemados en registro de luz de República de Honduras 64	CFE	Atendido	02/10/2020	



TURNOS ATENDIDOS



VIPPSC	SOLICITUD	ATIENDE	ESTATUS	FECHA DE ATENCIÓN	EVIDENCIA
VIPPSC 2. Callejón del 57-Plaza de la Concepción	Falla en suministro de energía eléctrica en República de Chile No. 57	CFE	Atendido	03/10/2020	
VIPPSC 8. San Pablo	Falla en alumbrado público en Jesús María tramo Regina - Rep. Del Salvador	SOS-AP	Atendido		
VIPPSC 1. Santa María la Redonda	Falla en alumbrado público en Mina tramo 2 de abril - Galeana	SOS-DGOIV	Pendiente		
VIPPSC 4. Alameda-Sector Financiero	Falla en alumbrado público en Gante tramo 16 de septiembre - Francisco I Madero	CFE	Atendido	05/10/2020	
VIPPSC 6. Antigua Merced-Mixcalco	Cables colgando a nivel de suelo en Corregidora Esq. Circunvalación	TELMEX	Atendido		
VIPPSC 3. Santo Domingo	Falla en el suministro de energía eléctrica en República de Argentina entre República de Colombia y República de Venezuela	CFE	Atendido		



TURNOS EN PROCESO



VIPPSC	SOLICITUD	ATIENDE	ESTATUS
	Realice revisión de áreas verdes y jardineras en las unidades habitacionales y evalúe si se puedan incluir en la estrategia del Reto Verde	SEDEMA	Proceso
	Reforestación en la calle de Victoria.	SEDEMA	Proceso
VIPPSC 2. Callejón del 57-Plaza de la Concepción	Retire árboles secos en la calle de República de Cuba en el tramo de República de Brasil a Eje Central Lázaro Cárdenas, particularmente el ubicado frente a la Antigua Escuela de Economía, Cuba 92.	SEDEMA	Proceso
VIPPSC 1. Santa María la Redonda	Se solicita realizar arenero en el último registro frente al inmueble de Mina No.17 por taponamiento en drenaje	SOS-DGOIV	Proceso
VIPPSC 1. Santa María la Redonda	Demolición de banquetas para liberar registro clausurado en Santa Veracruz 31	SOS-DGOIV	Proceso
VIPPSC 6. Antigua Merced-Mixcalco	Repavimentación sobre arroyo vehicular en Soledad 24, por obstrucción de coladera con concreto	SOS-DGOIV	Proceso
VIPPSC 1. Santa María la Redonda	Limpieza de ductos de Telmex obstruidos con cascajo derivado de la obra en la calle de Mina	SOS-DGOIV	Proceso
VIPPSC 7. Vizcaínas-Corredor Cultural Regina	Revisión de árbol seco en Bolívar No.66 frente a tienda Mitzu	SEDEMA	Proceso
VIPPSC 1. Santa María la Redonda	Desazolve en 3er callejón de San Juan de Dios No. 43 y conexión de rejilla pluvial (demolición de guarnición)	SACMEX	Proceso



TURNOS PENDIENTES



VIPPSC	SOLICITUD	ATIENDE	ESTATUS
VIPPSC 1. Santa María la Redonda	Falla en el alumbrado público en Galeana entre Violeta y Mina	SOS-DGOIV	Pendiente
VIPPSC 1. Santa María la Redonda	Falla en alumbrado público en Mina tramo 2 de abril - Galeana	SOS-DGOIV	Pendiente



Matriz de seguimiento a Incidencias Urbanas



MESA DE TRABAJO INTERINSTITUCIONAL
DE INFRAESTRUCTURA Y OBRAS

Dependencia	Atendido	Pendiente	Proceso	Total general
ACH	26	1	1	28
Al. Cuauhtémoc	26	15	1	42
Al. Venustiano Carranza	1			1
C5	1			1
CFE	83	57	3	143
CIS	2	8		10
SACMEX	93	11	1	105
SEDEMA	1		2	3
SOS-AP	55	2		57
SOS-DGOIV	14	6	1	21
SOS-DGSUS	1	1		2
TELMEX	25	3		28
Tránsito	21		1	22
Total general	349	104	10	463

CIUDAD INNOVADORA
Y DE DERECHOS

“2020, año de Leona Vicario, Benemérita Madre de la Patria”



Atención VIPPSC Del 23 de sept al 05 de oct







IDENTIFICA	SOLICITUD	UBICACIÓN	ENTRE CALLE	Y CALLE	REFERENCIA	FOTOGRAFÍA ANTES	FOTOGRAFÍA DESPUÉS	ATIENDE	ESTATUS
VIPP 2 Callejón del 57 Plaza de la Concepción	Arbol caido	ALLENDE	REPÚBLICA DE PERÚ	MARIANA RODRIGUEZ DEL TORO DE LAZARIN	A un lado de Aurrera			SOS-DGSUS	Atendido
VIPP 5 Zocalo	Renivelacion de rejilla	PLAZA DE LA CONSTITUCIÓN	5 DE FEBRERO	20 DE NOVIEMBRE	Frente a edificio Virreinal			SOS-DGOIV	Atendido
VIPP 6 Antigua Merced Mixcalco	Falta de tapa	CIRCUNVALACIÓN	CORREGIDORA		Esquina			SACMEX	Atendido



Incidencias pendientes Del 23 de sept al 05 de oct



IDENTIFICA	SOLICITUD	UBICACIÓN	ENTRE CALLE	Y CALLE	REFERENCIA	FOTOGRAFÍA ANTES	ATIENDE	ESTATUS
VIPP 6 Antigua Merced Mixcalco	Rejilla en mal estado	MIXCALCO	LEONA VICARIO		Esquina		CFE	Pendiente
VIPP 8 San Pablo	Bache	SAN JERÓNIMO	CORREO MAYOR		Esquina		Al. Cusuhtémoc	Pendiente
VIPP 7 Vizcainas Corredor Cultural Regina	Bache	5 DE FEBRERO	MESONES	REGINA	No. 49		Al. Cusuhtémoc	Pendiente
VIPP 4 Alameda Sector Financiero	Registro en mal estado	EJE CENTRAL LÁZARO CÁRDENAS	TACUBA	5 DE MAYO			TELMEX	Pendiente



UNIVERSIDAD DEL
CENTRO
HISTÓRICO



MESA DE TRABAJO INTERINSTITUCIONAL
DE INFRAESTRUCTURA Y OBRAS

Reportes

Turnos e incidencias urbanas

Mesas de trabajo

Asuntos generales

Acuerdos

Asistencia

Corte de Transmisión

CIUDAD INNOVADORA
Y DE DERECHOS

“2020, año de Leona Vicario, Benemérita Madre de la Patria”



UNIVERSIDAD DEL
CENTRO
HISTÓRICO



MESA DE TRABAJO INTERINSTITUCIONAL
DE INFRAESTRUCTURA Y OBRAS

Reportes

Turnos e incidencias urbanas

Mesas de trabajo

Asuntos generales

Acuerdos

Asistencia

***Se reanuda transmisión
en vivo***

CIUDAD INNOVADORA
Y DE DERECHOS

“2020, año de Leona Vicario, Benemérita Madre de la Patria”



UNIVERSIDAD DE LEÓN
CENTRO
HISTÓRICO



MESA DE TRABAJO INTERINSTITUCIONAL
DE INFRAESTRUCTURA Y OBRAS

PRÓXIMA SESIÓN

20 de octubre de 2020

A las 10:30 horas

Transmisión en vivo

CIUDAD INNOVADORA
Y DE DERECHOS

“2020, año de Leona Vicario, Benemérita Madre de la Patria”