



# MESA INTERINSTITUCIONAL DE INFRAESTRUCTURA

## V SESIÓN. Evaluación febrero

08 de marzo de 2022

## Orden del día

Reportes institucionales

Turnos

Incidencias urbanas

Asuntos generales

Acuerdos

Asistencia



# Reportes Institucionales



# Autoridad del Centro Histórico

## Autoridad del Centro Histórico | Indicadores

Estrategia	Indicador	Reporte al 4 marzo 2022	U. Medida	Periodicidad	Próximo reporte
Atención de incidencias	01) Atención de incidencias de infraestructura del perímetro de la ACH	154	incidencias atendidas	quincenal	18 marzo 2022
Justicia Cívica	02) Atención parques, plazas o áreas verdes apoyo de Justicia Cívica y Reinserción Social	6	jornadas		
Eliminación de grafiti	03) Eliminación de grafiti en CH	0	metros cuadrados		
Riego de áreas verdes	04) Riego áreas verdes - Vecinos				
	05) Riego áreas verdes - ACH	6	atenciones		
	06) Riego áreas verdes - ACH-DGSUS				
	07) Riego áreas verdes - SEDEMA	1	atención		
	08) Riego áreas verdes - Al. Cuauhtémoc				

## Autoridad del Centro Histórico | Obras menores

Independencia  
 Callejón del 57  
 República de Brasil  
 5 de Febrero  
 Fray Servando  
 Teresa de Mier  
 20 de Noviembre  
 Callejón de Lecheras  
 Manuel Doblado  
 Vidal Alcocer  
 Santísima Bolívar  
 Belisario Domínguez  
 Mariana R. del Toro de Lazarín  
 San Jerónimo  
 Jaime Nuno

Los trabajos realizados consistieron en **reposición de tapa de registro y reposición de 12 piezas de piso tipo recinto** en Independencia entre Balderas y José Azueta, **colocación de 4 bolardos** en Callejón del 57 esquina Belisario Domínguez, **retiro de un toldo dañado y con riesgo de caer** en República de Brasil frente al No. 88-A, **retiro de 108 m. de tapial y se repararon 6 m2 de banqueteta** en 5 de Febrero, Fray Servando y 20 de Noviembre, **reposición de tapa de registro** en Callejón de Lecheras entre Margil y San Marcos, **reposición de tapa de registro** en Manuel Doblado entre Nacional y Joaquín Herrera, **reparación de tapa de registro** en Vidal Alcocer y Nacional, **reparación de tapa de registro** en Santísima entre República de Guatemala y Zapata, **renivelación de rejilla pluvial y reparación de banqueteta** en Bolívar entre 5 de Mayo y Tacuba, **reparación de banqueteta estampada y arroyo vehicular estampado** en Belisario Domínguez casi esquina Palma, **colocación de 1 bolardo** en Mariana R. del Toro de Lazarín frente al No. 6, **reposición de 3 tapas de registro** en San Jerónimo entre Bolívar e Isabel la Católica, **reparación de concreto estampado en arroyo vehicular** en República de Brasil esquina República de Perú, **se inició con la colocación del tapial** en Jaime Nuno esquina Paseo de la Reforma.



## Autoridad del Centro Histórico | Gráficos de obras menores



Belisario Domínguez


Mariana R. del Toro de Lazarín

República de Brasil

## Autoridad del Centro Histórico | Mantenimiento con apoyo de infractores de Justicia Cívica



Atención de riego y limpieza de áreas verdes en Plaza Vizcainas, y limpieza de ventanas arqueológicas en República de Argentina, con apoyo de 20 infractores de Justicia Cívica, 22 de febrero de 2022



Atención de riego y limpieza de áreas verdes y riego en Violeta con apoyo de 13 infractores de Justicia Cívica, 24 de febrero de 2022



Atención de riego en Jardín del Obispo, Jardín Allende y limpieza de ventanas arqueológicas en República de Argentina, con apoyo de 2 infractores de Justicia Cívica, 1 de marzo de 2022



Atención de riego y limpieza de áreas verdes en Plaza Loreto, con apoyo de 7 infractores de Justicia Cívica, 3 de marzo de 2022



## Autoridad del Centro Histórico | Mantenimiento con apoyo de Reinserción Social



Atención de riego y limpieza en Plaza San Miguel, con apoyo de 3 personas de Reinserción Social, 24 de febrero de 2022

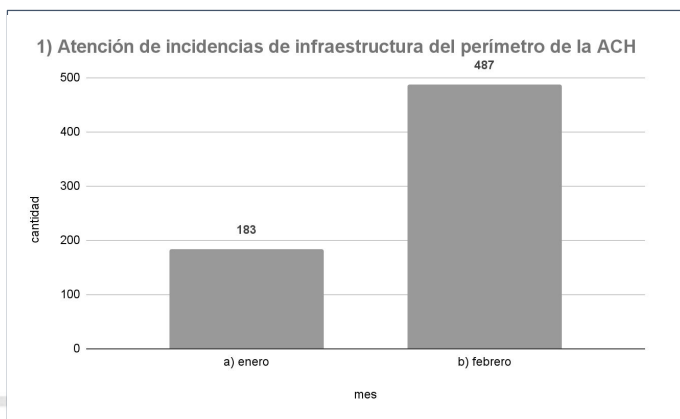


Atención de riego y limpieza de áreas verdes en Plaza Loreto, con apoyo de 5 personas de Reinserción Social, 3 de marzo de 2022

## Autoridad del Centro Histórico | Seguimiento de indicadores

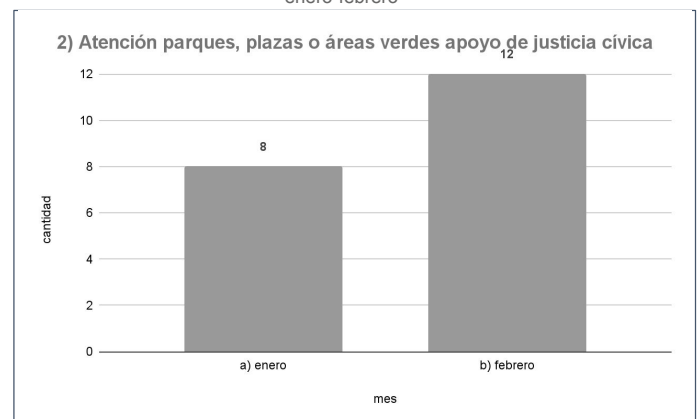
**670**

Incidencias de infraestructura del perímetro ACH  
enero-febrero



**20**

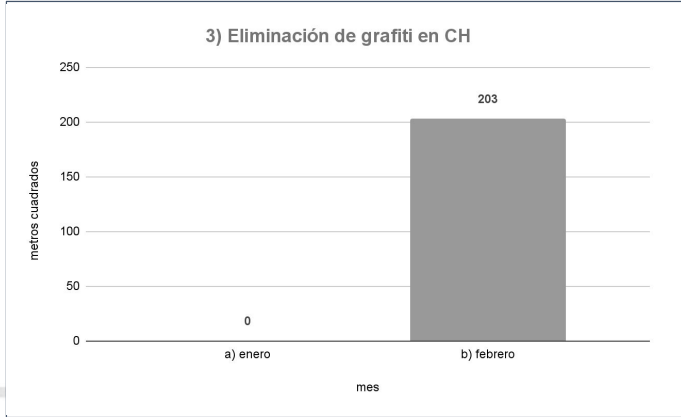
Atenciones a parques, plazas o áreas verdes con apoyo de Justicia Cívica y Reinserción Social  
enero-febrero



# Autoridad del Centro Histórico | Seguimiento de indicadores

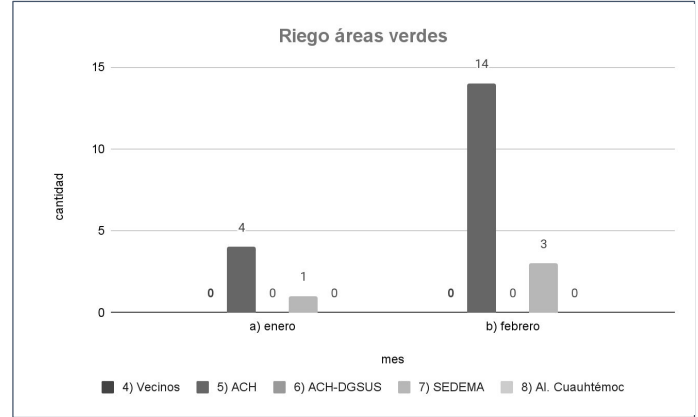
## 203 m<sup>2</sup>

Eliminación de grafiti en el perímetro de la ACH  
enero-febrero



## 22

Riegos de áreas verdes  
enero-febrero



# Alcaldía Cuauhtémoc

## Al. Cuauhtémoc | Indicadores

Estrategia	Indicador	Reporte al 4 MAR 2022	U. Medida	Periodicidad	Próximo reporte
Alumbrado público	01) Luminarias reparadas en vías secundarias	17	unidades	quincenal	18 MARZO 2022
	02) Número de reconexiones de circuitos	5	unidades		
Drenaje	03) Sondeo de albañal pluvial	100	metros lineales		
	04) Desazolve de atarjea	2	metros lineales		
	05) Sondeo de atarjea	370	metros lineales		
Poda o derribamiento de árboles	06) Árboles secos derribados	0	cantidad		
	07) Poda de árboles	0	cantidad		

13

## Al. Cuauhtémoc | Indicadores

Estrategia	Indicador	Reporte al 18 FEB 2022	U. Medida	Periodicidad	Próximo reporte
Balizamiento	08) Balizamiento (peatonal y vehicular)	2164	metros lineales	quincenal	4 MARZO 2022
Recolección	09) Banquetas lavadas	130	metros		
Limpieza	10) Barrido diario	283	kilómetros		
Recolección	11) Recolección orgánica domiciliar y barrido	334	toneladas		
	12) Recolección inorgánica domiciliar y barrido	898.7	toneladas		
	13) Recolección en tiraderos clandestinos	491.2	toneladas		
Alumbrado público	14) Número de limpieza a fuentes	21	unidades		

14

## Alcaldía Cuauhtémoc | Gráficas




Reparación de luminarias en calle de República de Brasil



Reparación de luminarias en calle Dolores



Reparación de luminarias en calle de República de Perú



Limpieza de la fuente "Solidaridad"




Limpieza de la fuente "San Miguel"

## Alcaldía Cuauhtémoc | Gráficas



Balizamiento en calle Luis Moya



Balizamiento en calle Artículo 123



Balizamiento en plaza Carlos Pacheco



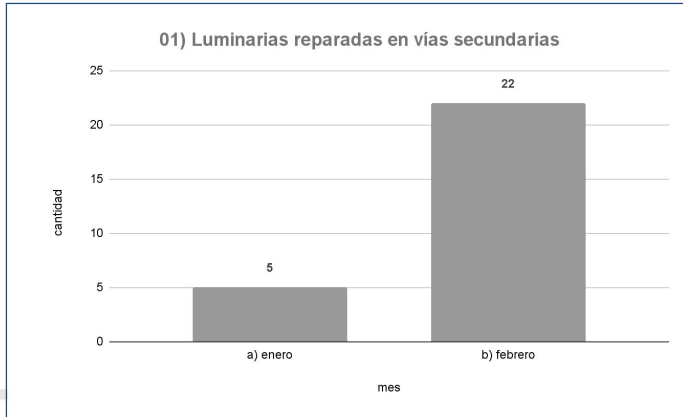
Lavado de banqueta en Circunvalación



Al. Cuauhtémoc | Seguimiento de indicadores

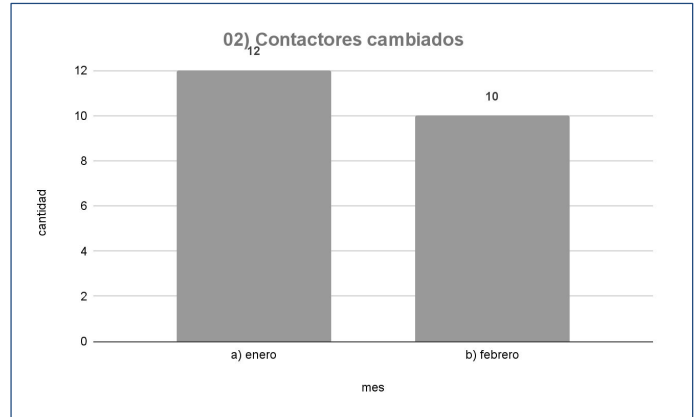
**27 pzas.**

Luminarias reparadas en vías secundarias  
enero-febrero



**22**

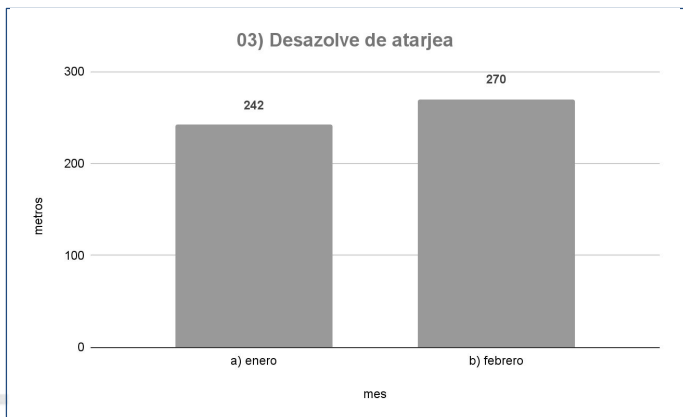
Contactores cambiados  
enero-febrero



Al. Cuauhtémoc | Seguimiento de indicadores

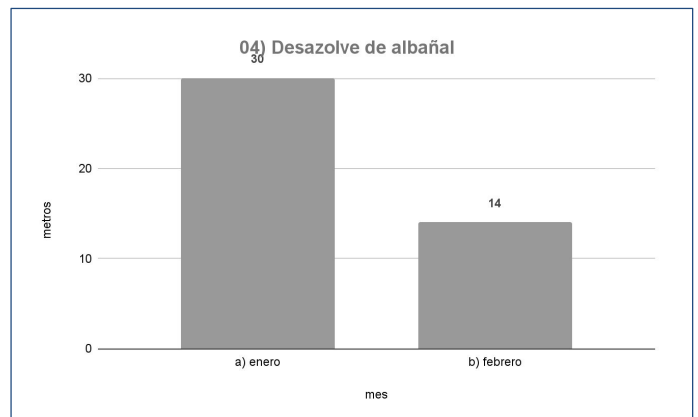
**512 ml**

Desazolve de atarjea  
enero-febrero



**44 ml.**

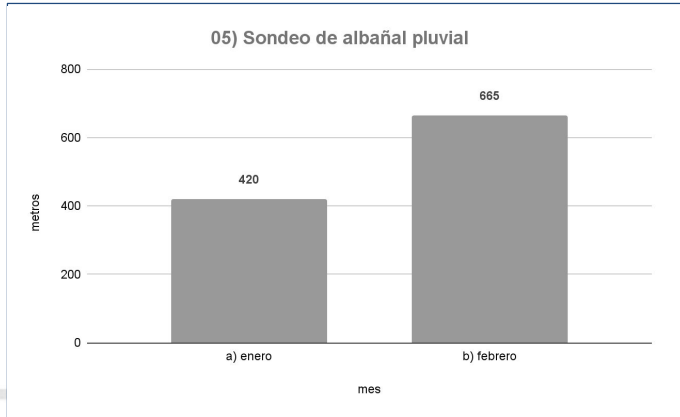
desazolve de albañal  
enero-febrero



Al. Cuauhtémoc | Seguimiento de indicadores

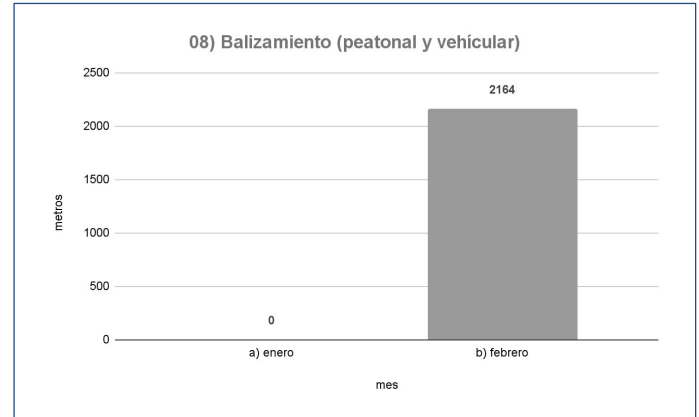
**1,085 ml.**

Sondeo de albañal pluvial  
enero-febrero



**2,184 ml.**

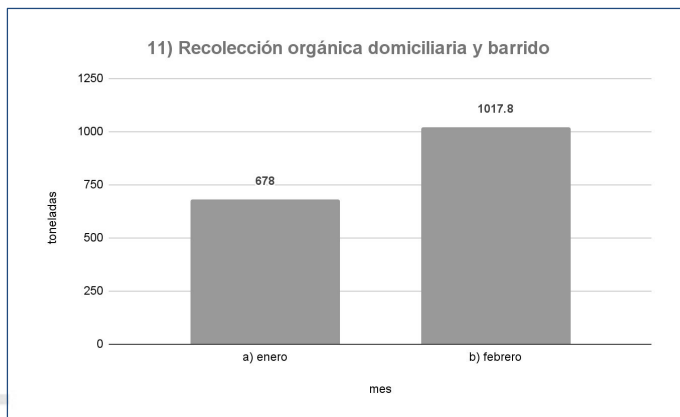
Balizamiento (peatonal y vehicular)  
enero-febrero



Al. Cuauhtémoc | Seguimiento de indicadores

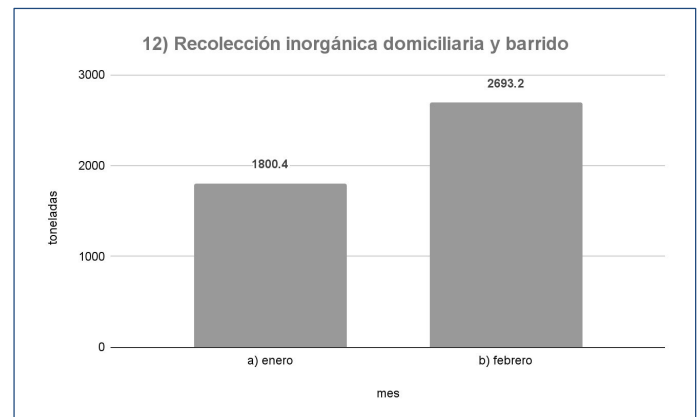
**1,695.8 Ton.**

Recolección orgánica domiciliaria y barrido  
enero-febrero



**4,493.6 Ton**

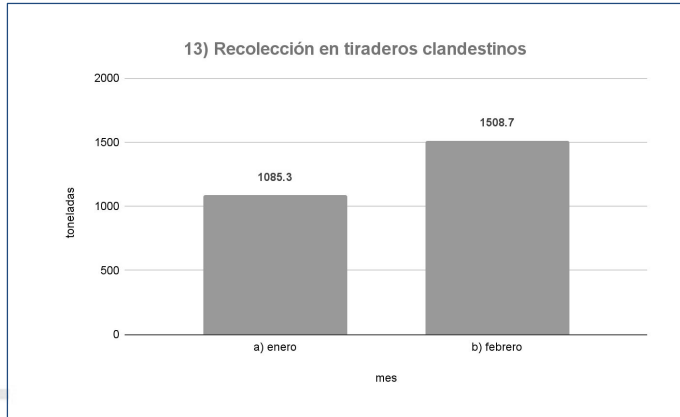
Recolección inorgánica domiciliaria y barrido  
enero-febrero



## Al. Cuauhtémoc | Seguimiento de indicadores

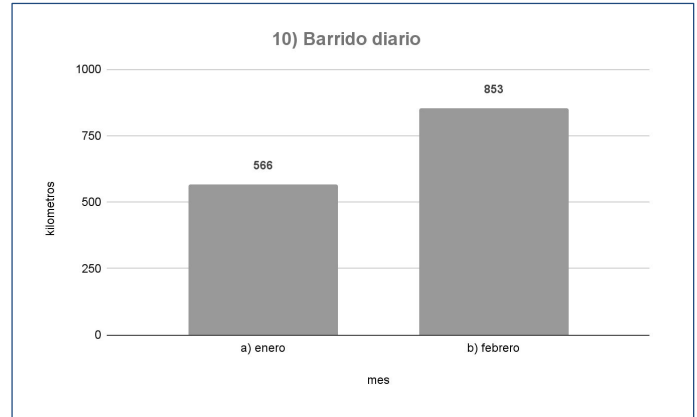
# 2,594 Ton.

Recolección en tiraderos clandestinos  
enero-febrero



# 1,419 ml.

Barrido diario  
enero-febrero



# Alcaldía Venustiano Carranza

## Al. Venustiano Carranza | Indicadores

Estrategia	Indicador	Reporte al 4 marzo 2022	U. Medida	Periodicidad	Próximo reporte
Alumbrado público	01) Luminarias reparadas en vías secundarias	0	piezas	quincenal	18 de marzo de 2022
Recolección	02) Recolección en tiraderos clandestinos en PB de VC	589.5	toneladas		
Poda o derribamiento de árboles	03) Sujetos forestales podados en vías secundarias o plazas	0	piezas		
Drenaje	04) Desazolve	156	metros lineales		

23

## Alcaldía Venustiano Carranza | METROS LINEALES DE DESAZOLVE

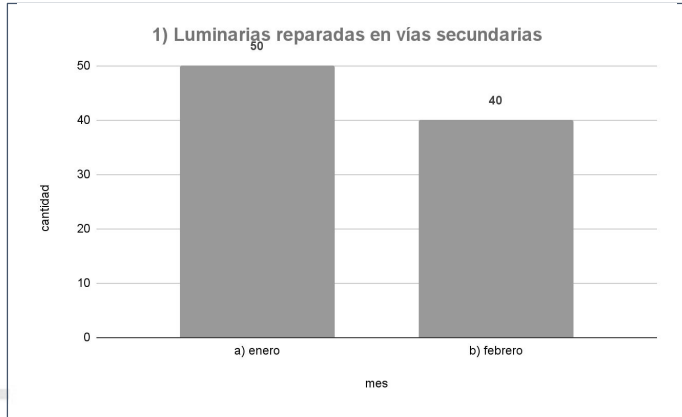
DIRECCIÓN	ENTRE CALLES		COLONIA	CANTIDAD ML	MOTIVO
HÉROE DE NACAZARI 4	BRAVO	VIDAL ALCOCER	CENTRO I	12	ALBAÑAL DOMICILIARIO
HÉROE DE NACAZARI 31	BRAVO	F. C. DE CINTURA	CENTRO I	12	ALBAÑAL DOMICILIARIO
MIGUEL NEGRETE 18	ANILLO DE RCUNVALACIÓN	BRAVO	CENTRO I	12	ALBAÑAL DOMICILIARIO
LECUMBERRI 67	ESQUINA	BRAVO	CENTRO I	12	ALBAÑAL DOMICILIARIO
SANTA ESCUELA 62-C	ESQUINA	MANZANARES	CENTRO I	12	ALBAÑAL DOMICILIARIO
F. C. DE CINTURA 45	SAN ANTONIO TOMATLAN	HÉROE DE NACAZARI	AMPL. PENITENCIARIA	12	ALBAÑAL DOMICILIARIO
F. C. DE CINTURA 49	SAN ANTONIO TOMATLAN	HÉROE DE NACAZARI	AMPL. PENITENCIARIA	12	ALBAÑAL DOMICILIARIO
HORTICULTURA 22	HERREROS	AV. DEL PEÑÓN	VENUSTIANO CARRANZA	60	ATARJEA DE 30 DE Ø
PENITENCIARIA 17	F. C. DE CINTURA	MIGUEL DOMÍNGUEZ	AMPL. PENITENCIARIA	12	ALBAÑAL DOMICILIARIO
TOTAL				156	



## Al. Venustiano Carranza | Seguimiento de indicadores

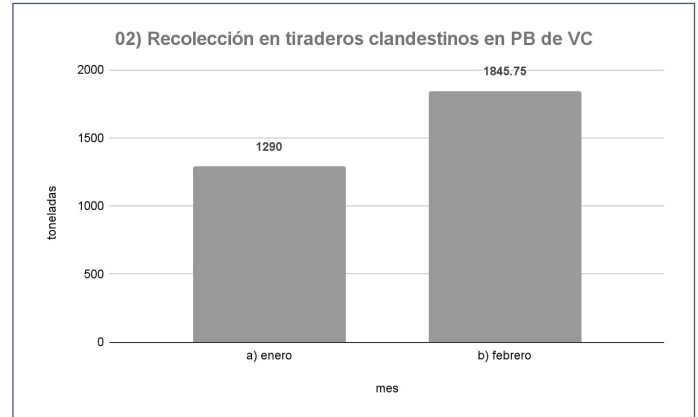
# 90

Luminarias reparadas en vías secundarias  
enero-febrero



# 3,135.75 Ton.

Recolección en tiraderos clandestinos  
enero-febrero



## Al. Venustiano Carranza | Seguimiento de indicadores

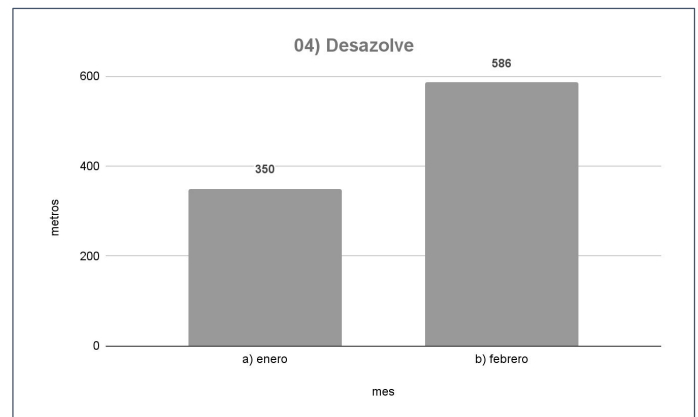
# 0 piezas

Sujetos forestales podados en vialidades secundarias o plazas  
enero-febrero



# 936 ml.

desazolve  
enero-febrero



# SACMEX

Dirección de Detección de Fallas y Rehabilitación de Drenaje



## SACMEX Drenaje | Reporte Fotográfico

### AVANCE DE TRABAJO

	ANTERIOR	AVANCE	ACUMULADO
ATARJEA (METROS)	2,460	900	3,360
POZOS DE VISITA	46	12	58
REJILLAS DE PISO	39	9	48
COLADERA PLUVIAL	57	12	69
ALBAÑAL (METROS)	173	42	215



## SACMEX Drenaje | Reporte Fotográfico



### EJE CENTRAL LAZARO CARDENAS NO. 102 (ENTRE EJE 1 NORTE Y FRAY SERVANDO TERESA DE MIER)

AVANCE DE TRABAJO LIMPIEZA Y DESAZOLVE DE 120 ML DE ATARJEA, 2 PV, 2 RP, 2 CP, 8 ML DE ALBAÑAL.


## SACMEX Drenaje | Reporte Fotográfico



### 5 DE FEBRERO (ENTRE REGINA Y JOSÉ MARÍA IZAZAGA)

AVANCE DE TRABAJO LIMPIEZA Y DESAZOLVE DE 320 ML DE ATARJEA, 6 PV, 8 CP, 7 RP, 24 ML DE ALBAÑAL.

## SACMEX Drenaje | Reporte Fotográfico



### REPÚBLICA DE ECUADOR NO. 99 (ENTRE JESÚS CARRANZA Y REPÚBLICA DE BRASIL)

AVANCE DE TRABAJO LIMPIEZA Y DESAZOLVE DE 400 ML DE ATARJEA, 2 PV, 1 CP, 5 ML DE ALBAÑAL.

## SACMEX Drenaje | Reporte Fotográfico



### JESÚS MARÍA NO. 176 (ENTRE FRAY SERVANDO Y SAN PABLO)

AVANCE DE TRABAJO LIMPIEZA Y DESAZOLVE DE 60 ML DE ATARJEA, 2 PV, 1 CP, 5 ML DE ALBAÑAL.




## SACMEX Drenaje | Reporte Fotográfico



Reparación de fuga de agua potable en calle de Bolívar esq. 5 de mayo

## SACMEX Drenaje | Reporte Fotográfico



Se realizó sondeo entre registros para bajar el nivel y se encuentra con gran cantidad de aceite quemado y también un tramo del albañal de descarta ya presenta dificultad para pasar la manguera de alta presión. Se deja en funcionamiento lento y bajaron los niveles.

## SACMEX Drenaje | Reporte Fotográfico



Se repara fuga de agua en calle de San Jerónimo entre Pino Suárez y 20 de Noviembre

## SACMEX Drenaje | Reporte Fotográfico



Se realiza la restitución de tapadera pluvial en calle de Venustiano Carranza esq Correo Mayor



## SACMEX Drenaje | Reporte Fotográfico

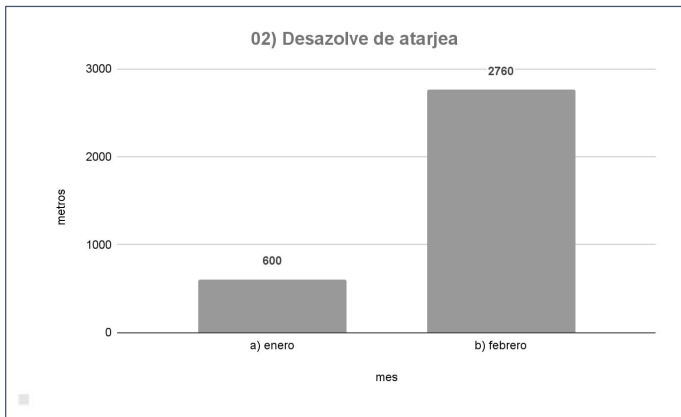


Colocación de tapa de registro pluvial en Costa Rica # 52 entre Florida y Aztecas

## SACMEX | Seguimiento de indicadores

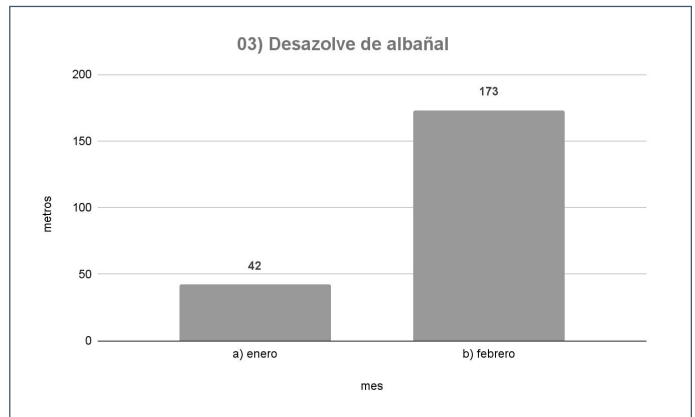
**3360**

enero - febrero



**215**

Desazolve de albañal  
enero - febrero



# SACMEX | Seguimiento de indicadores

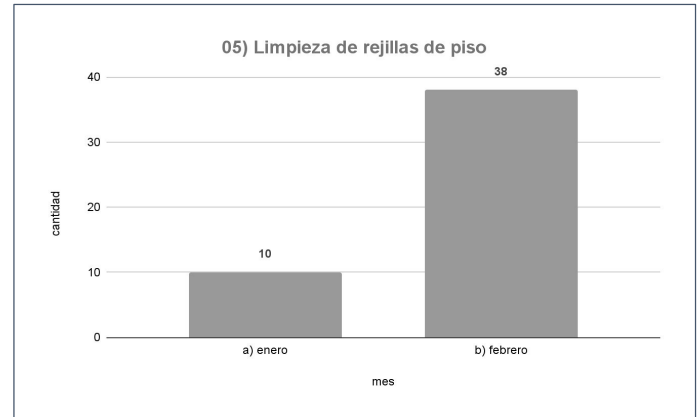
**58**

Pozos de visitas  
enero - febrero



**48**

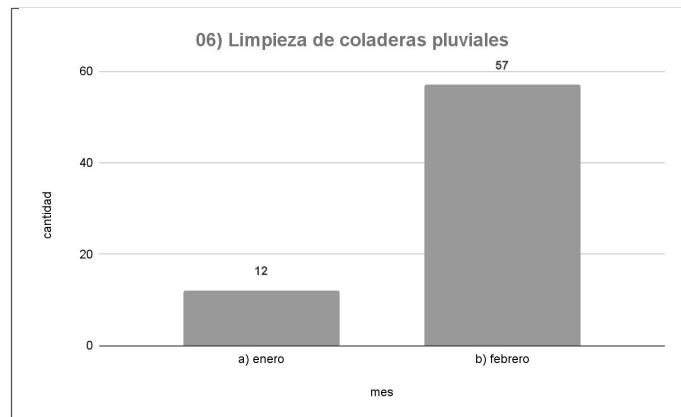
Incidencias de infraestructura del perímetro ACH  
enero - febrero



# SACMEX | Seguimiento de indicadores

**69**

Coladeras pluviales  
enero - febrero





# Secretaría de Obras y Servicios

Dirección General de Obras de Infraestructura Vial



GOBIERNO DE LA  
CIUDAD DE MÉXICO

SECRETARÍA DE  
OBRAS Y SERVICIOS

## Infraestructura Vial

### Cierre 2021

# PLAZA DEL EMPEDRADILLO-OBRA NUEVA Y MANTENIMIENTO



Obra culminada

Alcaldía	Presupuesto	Periodo original	Avance General	Fecha de conclusión	Inauguración o visita
Cuauhtémoc	9.98 mdp	Octubre - Diciembre	100 %	04/02/2022	Por programar

# PLAZA SOLIDARIDAD



Obra culminada

Alcaldía	Presupuesto	Periodo original	Avance General	Fecha de conclusión	Inauguración o visita
Cuauhtémoc	6.32 mdp	Agosto - Diciembre	100 %	04/02/2022	Por programar



# PLAZA MARTÍ




Obra culminada

Alcaldía	Presupuesto	Periodo original	Avance General	Fecha de conclusión	Inauguración o visita
Cauhtémoc	4.58 mdp	Agosto - Diciembre	100 %	04/02/2022	Por programar

# REP. DE CHILE



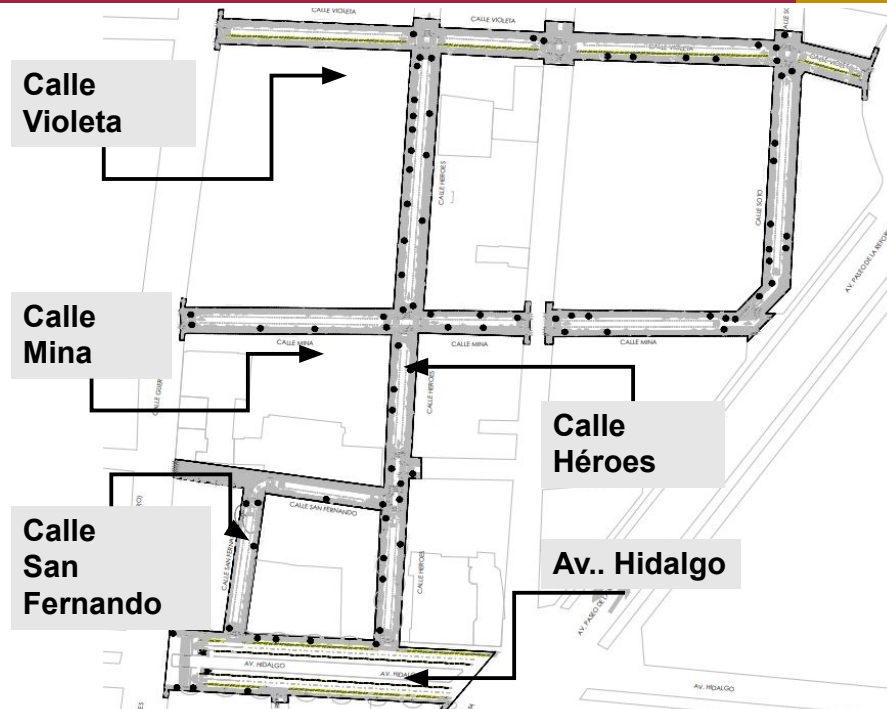
Obra concluida



Alcaldía	Presupuesto	Periodo original	Avance	Fecha de conclusión	Inauguración o visita
Cauhtémoc	22.85 mdp	Agosto - Diciembre	100 %	28/Feb/2022	Por programar



# POLÍGONO SAN HIPÓLITO



Alcaldía	Presupuesto	Periodo original	Avance General	Fecha de conclusión	Inauguración o visita
Cuauhtémoc	62.99 mdp	Agosto - Diciembre	97.30 %	11/Mar/2022	Ajustes en el término de los trabajos

# POLÍGONO SAN HIPÓLITO - VIOLETA

En detalles, pruebas y limpiezas, se trabajan áreas verdes





# POLÍGONO SAN HIPÓLITO - HÉROES

En detalles, pruebas y limpiezas, se trabajan áreas verdes, balizamiento y señalización



# POLÍGONO SAN HIPÓLITO - MINA

En detalles, pruebas y limpiezas, se trabajan áreas verdes, balizamiento y señalización





# POLÍGONO SAN HIPÓLITO – SAN FERNANDO

En detalles, pruebas y limpiezas, se trabajan áreas verdes



# POLÍGONO SAN HIPÓLITO – AV. HIDALGO

En detalles, pruebas y limpiezas, se trabajan áreas verdes, balizamiento y señalización





# SAN ILDEFONSO Y JUSTO SIERRA


En detalles, pruebas y limpiezas, se trabajan áreas verdes, balizamiento y señalización



Alcaldía	Presupuesto	Periodo original	Avance General	Fecha de conclusión	Inauguración o visita
Cuauhtémoc	6.05 mdp	Septiembre - Diciembre	95.50 %	11/Mar/2022	Ajustes en la terminación de trabajos

# REFORMA (AV. HIDALGO A GLORIETA VIOLETA)

Pruebas en instalaciones eléctricas e iluminación, colocación de mobiliario urbano, se atienden áreas verdes, limpiezas gruesas y finas en las zonas de trabajo, detallando acabados, pavimentación, señalización y balizamiento



Alcaldía	Presupuesto	Periodo original	Avance	Fecha de conclusión	Inauguración o visita
Cuauhtémoc	56.43 mdp	Sep-Dic 2021	95.00 %	11/Mar/2022	Ajustes en la terminación de trabajos



# Programa 2022 Avances

## REVITALIZACIÓN LAGUNILLA



Eventos para licitación 2022 previstos para el presente mes, se realizaron recorridos con SACMEX, quienes iniciarán trabajos en las vialidades previo a las obras de la DGOIV, vistos buenos obtenidos del INAH y SEDUVI, con SEMOVI y SSC se complementa información para validación, con SEDEMA se promueve recorrido para verificación en campo del estado actual y propuesta de vegetación. Se llevó a cabo recorrido con SACMEX para señalar detalles de proyecto

- **República de Honduras** (de Ignacio Allende a República de Argentina), con ampliación de banquetas de 0.80 a 5.40m
- **Ignacio Comonfort** (de Honduras a Eje 1 Norte), con ampliación de banqueta de 0.60 a 2.20m

### Acciones

- Rehabilitación de áreas peatonales y vehiculares
- Configuración de cruces seguros
- Rehabilitación de áreas verdes y reforestación
- Sustitución de luminarias por tecnología LED
- Sustitución de mobiliario urbano

Alcaldía	Presupuesto	Periodo	Avance	Fecha de conclusión	Inauguración o visita
Cuauhtémoc	25.00 mdp	Mayo-Diciembre	En planeación y obtención de visto buenos	15/Dic/2022	Por iniciar licitación pública





Eventos para licitación 2022 por iniciar, en gestión la actualización de permisos y licencias INAH y SEDUVI, con SEMOVI y SSC se verifican los criterios utilizados en los ajustes de la etapa 2021, para aplicación en 2022, se promueve recorrido con SEDEMA para verificación de estado actual de la vegetación.

## Acciones

- Obras inducidas
- Adecuaciones geométricas
- Rehabilitación de banquetas y pavimentos
- Cruces seguros
- Sustitución de luminarias por tecnología LED
- Rehabilitación de áreas verdes
- Señalización vertical y horizontal
- Balizamiento
- Rehabilitación de ciclovía
- Sustitución de mobiliario urbano

Alcaldía	Presupuesto	Periodo	Avance	Fecha de conclusión	Inauguración o visita
Cuauhtémoc	50.00 mdp	Abril-Diciembre 2022	En planeación y actualización de vistos buenos	15/Dic/2022	Por iniciar licitación pública

MESA INTERINSTITUCIONAL DE INFRAESTRUCTURA

# Secretaría de Obras y Servicios

Dirección General de Construcción de Obras Públicas

# SOS-DGCOP | Indicadores - Construcción de PILARES “La Pulga”

AL 05 DE MARZO DE 2022

## DATOS GENERALES CONTRATISTA


No. CONTRATO	DGCOP-LPN-L-1-275-20
CONTRATISTA	INOVACION Y PROMOCION DE LA CONSTRUCCION, S.A. DE C.V.
PLAZO DE EJECUCIÓN	149 DIAS CALENDARIO
FECHA DE INICIO	02/10/2020
FECHA DE TEMINACIÓN	25/09/2021
SUPERFICIE DEL TERRENO	3,076.31
AREA DE CONSTRUCCIÓN TOTAL	2,214.00 M2
AREAS EXTERIORES	3,625.00 M2

## ESTADO FINANCIERO

IMPORTE DEL CONTRATO S/IVA	\$	19,989,459.25
IMPORTE ESTIMADO (PAGADO) S/IVA		\$16,470,653.98
IMPORTE POR ESTIMAR S/IVA	\$	3,518,805.27

## ANTICIPO

ANTICIPO OTORGADO	SIN ANTICIPO	
ANTICIPO AMORTIZADO	\$	-
ANTICIPO POR AMORTIZAR	\$	-

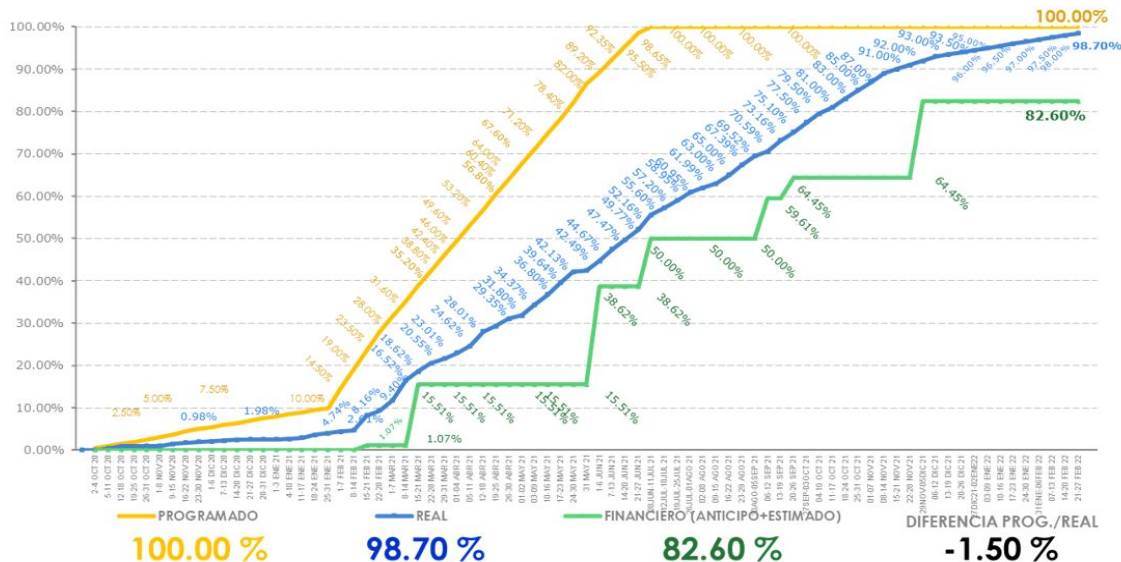


PERSPECTIVA DEL PROYECTO

RESIDENTE:  
ARQ. GRACIELA DUARTE CALIXTO  
J.U.D. DE SUPERVISION DE CONSTRUCCION C2

# SOS-DGCOP | Indicadores - Construcción de PILARES “La Pulga”

GRÁFICA DE AVANCES DE LA OBRA AL 27 DE FEBRERO DE 2022  
CONTRATO DGCOP-LPN-L-1-275-20



## SOS-DGCOP | Reporte fotográfico - Construcción de PILARES “La Pulga”



COLOCACIÓN DE LLAVE HIDRÁULICA



COLOCACIÓN DE DOS BOMBAS HIDRÁULICA  
EN CUARTO DE MÁQUINAS

## SOS-DGCOP | Reporte fotográfico - Construcción de PILARES “La Pulga”



COLACACION DE VENTILADORES



COLOCACION DE DUCTOS PARA EXTRACCION



## SOS-DGCOP | Reporte fotográfico - Construcción de PILARES “La Pulga”



**COLOCACIÓN DE CANALIZACIÓN Y CABLEADO DE VOZ Y DATOS**



**COLOCACION DE TABLEROS ELÉCTRICOS EN CUARTO DE MÁQUINAS**

## SOS-DGCOP | Reporte fotográfico - Construcción de PILARES “La Pulga”



**APLICACIÓN DE SELLADOR A MUEBLES DE MADERA**

## SOS-DGCOP | Reporte fotográfico - Construcción de PILARES “La Pulga”



SUMINISTRO Y COLOCACION DE ÁRBOLES

## SOS-DGCOP | Reporte fotográfico - Construcción de PILARES “La Pulga”



COLOCACIÓN DE DUCTO DE LÁMINA PARA EXTRACCIÓN



## SOS-DGCOP | Reporte fotográfico - Construcción de PILARES “La Pulga”



**TENDIDO DE TIERRA PARA CONFORMACIÓN DE HUERTO Y JARDÍN**



**COLOCACIÓN DE ÁRBOLES**

## SOS-DGCOP | Reporte fotográfico - Construcción de PILARES “La Pulga”



**SE REALIZAN TRABAJOS DE LIMPIEZA EN OBRA**

## SOS-DG COP | Reporte fotográfico - Construcción de PILARES “La Pulga”



VISTA PANORAMICA DEL PLANTA BAJA

## SOS-DG COP | Reporte fotográfico - Construcción de PILARES “La Pulga”



VISTA PANORAMICA DEL PRIMER NIVEL



## SOS-DGCOP | Reporte fotográfico - Construcción de PILARES “La Pulga”



VISTA PANORAMICA DE LA AZOTEA

## SOS-DGCOP | Reporte fotográfico - Construcción de PILARES “La Pulga”



VISTA PANORAMICA NORESTE



VISTA PANORAMICA NOROESTE

## SOS-DGCOP | Reporte fotográfico - Construcción de PILARES “La Pulga”



VISTA PANORAMICA SURESTE



VISTA PANORAMICA SUROESTE

# Secretaría de Obras y Servicios

Dirección General de Servicios Urbanos y Sustentabilidad  
Alumbrado Público

## SOS-DGSUS-AP | Indicadores

Estrategia	Indicador	Reporte al 18/02	U. Medida	Periodicidad	Próximo reporte
Alumbrado público	01) Luminarias reparadas en PA del CH	234	Piezas	Quincenal	11 de marzo

## SOS-DGSUS Alumbrado Público | Anexo de indicadores

### REPORTE DE LUMINARIAS REPARADAS EN CENTRO HISTÓRICO PERÍMETRO A / SEMANA 25 Febrero

DIRECCIÓN	ENTRE CALLES	COLONIA	CANTIDAD	INCIDENCIA	MOTIVO
Plaza de la Constitución	Av. 5 de Mayo y Calle Monte de Piedad	CENTRO	1	Cambio de balastro	Luminaria apagada
	Calle Moneda y Calle Corregidora	CENTRO	7	Reconexión de líneas	Circuito Apagado
16 de Septiembre	Calle Fray Pedro de Gante y Lázaro Cárdenas	CENTRO	6	Reconexión de líneas	Circuito Apagado
Avenida José María Pino Suárez	Calle Venustiano Carranza y República de Uruguay	CENTRO	2	Cambio de balastro	Luminaria apagada
Alameda Central	Av. Hidalgo y Av. Juárez	CENTRO	1	Cambio de balastro	Luminaria apagada
	Av. Hidalgo y Av. Juárez	CENTRO	2	Cambio de lámpara	Luminaria apagada
	Av. Hidalgo y Calle Dr. Mora	CENTRO	1	Cambio de balastro	Luminaria apagada
		TOTAL	20		

## SOS-DGSUS Alumbrado Público | Anexo de indicadores

### REPORTE DE LUMINARIAS REPARADAS EN CENTRO HISTÓRICO PERÍMETRO A / SEMANA 04 MARZO

DIRECCIÓN	ENTRE CALLES	COLONIA	CANTIDAD	INCIDENCIA	MOTIVO
Ciclovía Juárez	Av. Juárez y Calle Revillagigedo	CENTRO	1	Cambio de lámpara	Luminaria Apagada
	Av. Juárez y Calle López	CENTRO	1	Cambio de lámpara y socket	Luminaria Apagada
		TOTAL	2		



## SOS-DGSUS Alumbrado Público | Anexo de indicadores

### REPORTE DE LUMINARIAS REPARADAS EN CENTRO HISTÓRICO PERÍMETRO A / SEMANA 04 MARZO

DIRECCIÓN	ENTRE CALLES	COLONIA	CANTIDAD	INCIDENCIA	MOTIVO
Edificio Joyerías	Francisco I. Madero y Av. 5 de Mayo	CENTRO	165	Reconexión de líneas	Circuito Apagado
	Francisco I. Madero y Av. 5 de Mayo	CENTRO	42	Reprogramación de reloj	Circuito Apagado
Avenida José María Izazaga	Luis Moya y Revillagigedo	CENTRO	1	Cambio de lámpara y balastro	Luminaria apagada
	Escuela Medico Militar y Calle San Miguel	CENTRO	1	Construcción de cemento para poste	Falta poste
Alameda Central	Av. Hidalgo y Av. Juárez	CENTRO	1	Cambio de balastro	Luminaria apagada
Republica de Venezuela	República de Brasil y Rodríguez Puebla	CENTRO	31	Reconexión de líneas	Circuitos apagados
		TOTAL	241		




**PLAZA DE LA CONSTITUCIÓN**





**SE REALIZA RECONEXIÓN DE LÍNEAS.**

**ALAMEDA CENTRAL**





**SE REALIZA CAMBIO DE BALASTRO.**

**AV. JUÁREZ**



**SE REALIZA CAMBIO DE LÁMPARA.**

**PLAZA DE LA CONSTITUCIÓN; EDIFICIO JOYERÍAS**



**SE REALIZA RECONEXIÓN DE LÍNEAS.**

**AV. JOSÉ MARÍA IZAZAGA**



**SE REALIZA CAMBIO DE LÁMPARA Y BALASTRO.**


**ALAMEDA CENTRAL**



**SE REALIZA CAMBIO DE LÁMPARA Y BALASTRO.**




**REPÚBLICA DE VENEZUELA**



**RECONEXIÓN DE LÍNEAS DE ALIMENTACIÓN.**


**INCIDENCIAS REPORTADAS AL CHAT Y ATENDIDAS**



**MIXCALCO Y MANUEL DOBLADO SE ENCUENTRAN LOS LUMINARIOS EN SERVICIO.**



**VENUSTIANO CARRANZA TRAMO EJE CENTRAL A BOLÍVAR SE ENCUENTRAN LOS LUMINARIOS EN SERVICIO**



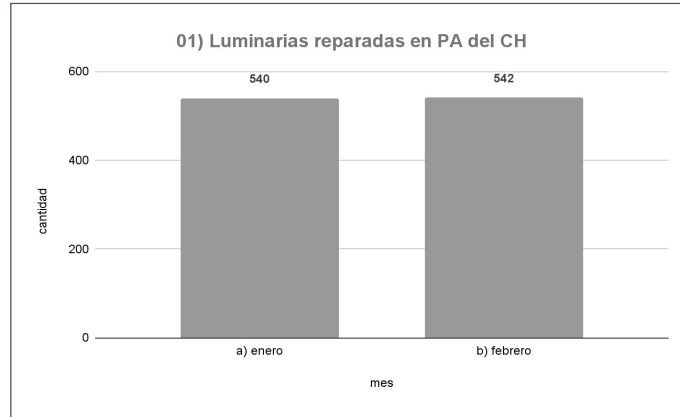
**DONCELES TRAMO EJE CENTRAL A IGNACIO ALLENDE SE ENCUENTRAN LOS LUMINARIOS EN SERVICIO.**



## SOS-DGSUS-AP | Seguimiento de indicadores

# 194

Incidencias de infraestructura del perímetro ACH  
enero - febrero



# Secretaría de Obras y Servicios

Dirección General de Servicios Urbanos y Sustentabilidad  
Subdirección de Parques B I

## SOS-DGSUS | Indicadores

Tema	Indicador	Periodicidad	07/02 al 20/02	21/02 al 06/03	Próximo reporte
Limpieza	Kilómetros de Barrido Mecánico en el perímetro "A" del Centro Histórico	Quincenal	1,279.040 km	1,279.040 km	21 de marzo
Limpieza	Metros cúbicos de residuos sólidos levantados en tiraderos clandestinos y recolección de residuos producto del barrido en el perímetro "A" del Centro Histórico	Quincenal	10,437 m3	10,463 m3	
Recolección de tierra	Metros cúbicos de tierra recolectada en el perímetro "A" del Centro Histórico	Quincenal	133.50 m3	123.75 m3	

89

## SOS-DGSUS | Indicadores

Tema	Indicador	Periodicidad	07/02 al 20/02	21/02 al 06/03	Próximo reporte
Lavado de papeleras	Piezas de papeleras lavadas en el perímetro "A" del Centro Histórico	Quincenal	1,120 piezas	1,120 piezas	21 de marzo
Lavado	Metros cuadrados lavados en Plazas, Calles, Corredores peatonales y semipeatonales en el perímetro "A" del Centro Histórico	Quincenal	612,903 m2	617,763 m2	
Lavado de sitios críticos	Sitios críticos lavados en el perímetro "A" del Centro Histórico	Quincenal	18 Sitios (256 promedio en la quincena)	18 Sitios (256 promedio en la quincena)	

90

## SOS-DGSUS | Indicadores

Tema	Indicador	Periodicidad	07/02 al 20/02	21/02 al 06/03	Próximo reporte
Recolección tiraderos clandestinos	Recolección diaria de 25 tiraderos clandestinos en el Perímetro "A" del Centro Histórico	Quincenal	25 Tiraderos (350 promedio en la quincena)	25 Tiraderos (350 promedio en la quincena)	21 de marzo
Retiro de chicles	Piezas de Chicles retiradas en el Corredor Madero	Quincenal	3,397 piezas	2,884 piezas	
Eliminación de grafiti	Metros Cuadrados de grafiti eliminado en el Perímetro "A" el Centro Histórico	Quincenal	113.00 m2	217.00 m2	

91

## SOS-DGSUS | Indicadores

Tema	Indicador	Periodicidad	07/02 al 20/02	21/02 al 06/03	Próximo reporte
Retiro de propaganda	Piezas retiradas de propaganda en el Perímetro "A" el Centro Histórico	Quincenal	2,381 piezas	2,277 piezas	21 de marzo
Desratización	Desratización en el Perímetro "A" y "B" del Centro Histórico		Colocación 1,957 Rodilón Block en una superficie de 215,280 m2, 54 Racumín pasta en una superficie de 2,450 m2 colocación de 20 trampas Bell en una superficie de 1,410 m2, desinfección en 560 m2 y fumigación en 850 m2	Colocación 1,752 Rodilón Block en una superficie de 120,470 m2, colocación de 12 trampas Bell y desinfección en una superficie de 27,500 m2	


92






## SOS-DGSUS Subdirección de Parques B | Anexo de indicadores

### ELIMINACIÓN DE 217 M2 DE GRAFITI VANDÁLICO






## SOS-DGSUS Subdirección de Parques B | Anexo de indicadores






## SOS-DGSUS Subdirección de Parques B | Gráficas de indicadores

### Atención Fauna Nociva



## SOS-DGSUS Subdirección de Parques B | Gráficas de indicadores

### Atención Fauna Nociva





## SOS-DGSUS Subdirección de Parques B | Anexo de indicadores

### Atención Fauna Nociva

Lugar	Cuadrantes	Ubicación	Actividad
Av. Morelos (Tramo)	B	De Congreso de la Unión a Calzada de la Viga, Col. Jamaica, Alcaldía Venustiano Carranza	Desratización 42 Rodilon Block, en un área de 850 m2.
Congreso de la Unión	B	De Emiliano Zapata a Herreros, (De Oriente a Poniente), Col. Morelos, Alcaldía Venustiano Carranza.	Desratización 38 Rodilon Block, en un área de 800 m2.
Exterior del Metro Jamaica	B	Congreso de la Unión, (Lado Oriente), Calzada Mixihuca y Melchor Ocampo, Col. Magdalena Mixihuca, Alcaldía Venustiano Carranza	Desratización 48 Rodilon Block, en un área de 650 m2.
Exterior del Metro Moctezuma	B	Calzada Zaragoza y Francisco del Paso y Troncoso, Col. Unidad Kennedy, Alcaldía Venustiano Carranza	Desratización 36 Rodilon Block, en un área de 260 m2.
Parque Periodistas	B	Fray Servando Teresa de Mier, Esquina Congreso de La Unión, Col. Parque, Alcaldía Venustiano Carranza	Desratización 30 Rodilon Block, en un área de 1,500 m2.
Vialidad	B	Av. Del Trabajo, De Gorostiza a Panaderos, Col. Morelos, Alcaldía Venustiano Carranza	Desratización 48 Rodilon Block, en un área de 680 m2.
Tiradero Clandestino	B	Congreso de la Unión, De Herreros a Hortelanos, Col. Morelos, Alcaldía Venustiano Carranza	Desratización 36 Rodilon Block, en un área de 100 m2.
Tiradero Clandestino	B	Congreso de la unión, Esquina Hortelanos, Col. Morelos, Alcaldía Venustiano Carranza.	Desratización 40 Rodilon Block, en un área de 100 m2.

## SOS-DGSUS Subdirección de Parques B | Anexo de indicadores

### Atención Fauna Nociva

Lugar	Cuadrantes	Ubicación	Actividad
Canal Del Norte	B	Congreso de la Unión, De Plomeros a Eje 2 Norte, Col. Michoacán, Alcaldía Venustiano Carranza	Desratización 26 Rodilon Block, en un área de 1,750 m2.
Canal Del Norte	B	De Bonanza a Eje 2 Oriente, Congreso De La Unión, Col. Ampliación Michoacana, Alcaldía Venustiano Carranza	Desratización 36 Rodilon Block, en un área de 350 m2.
Aluminio	B	De Congreso de la Unión a Pabellón, Col. Felipe Ángeles, Alcaldía Venustiano Carranza	Desratización 35 Rodilon Block, en un área de 760 m2.
Exterior Del Mercado Del Rastro	B	Ing. Eduardo Molina, Aluminio, Sorpresa y Estaño, Col. Felipe Ángeles, Alcaldía Venustiano Carranza	Desratización 32 Rodilon Block, en un área de 2,150 m2.
Av. Del Trabajo	B	De Panaderos a Mecánicos, Col. Morelos, Alcaldía Venustiano Carranza	Desratización 48 Rodilon Block, en un área de 850 m2.
Parque S/N	A	Caridad, Manuel Doblado y Obreros, Col. Morelos, Alcaldía Cuauhtémoc	Desratización 42 Rodilon Block, en un área de 220 m2.
Eje 2 Norte	B	Esquina Eje Central Lázaro Cárdenas, Col. Peralvillo, Alcaldía Cuauhtémoc	Desratización 35 Rodilon Block, en un área de 350 m2.

## SOS-DGSUS Subdirección de Parques B | Anexo de indicadores

### Atención Fauna Nociva

Lugar	Cuadrantes	Ubicación	Actividad
Tiradero Clandestino No. 62	B	Eje 1 Oriente, Esquina Constancia, Col. Morelos, Alcaldía Cuauhtémoc	Desratización 32 Rodilon Block, en un área de 100 m2.
Vialidad	B	Eje 1 Oriente, Esquina Caridad, Col. Morelos, Alcaldía Cuauhtémoc	Desratización 35 Rodilon Block, en un área de 200 m2.
Tiradero Clandestino No. 64	B	Eje 1 Oriente, Manuel Doblado, Col. Morelos, Alcaldía Cuauhtémoc	Desratización 45 Rodilon Block, en un área de 100 m2.
Eje 1 Oriente Anillo de Circunvalación	B	De Eje 1 Norte a República de Guatemala, Col. Centro, Alcaldía Cuauhtémoc	Desratización 125 Rodilon Block, en un área de 2,200 m2.
Eje 1 Oriente Anillo de Circunvalación	B	De San Pablo a Fray Servando, Col. Centro, Alcaldía Cuauhtémoc	Desratización 48 Rodilon Block, en un área de 800 m2.
Eje 1 Oriente Anillo de Circunvalación	B	De República de Guatemala, a San Pablo, Col. Centro, Alcaldía Cuauhtémoc	Desratización 68 Rodilon Block, en un área de 1,600 m2.
Exterior Del Mercado San Lucas	B	Escuela Medico Militar, Callejón del Hormiguero, Callejón San Miguel, Col. Centro, Alcaldía Cuauhtémoc	Desratización 32 Rodilon Block, en un área de 1,800 m2.
Área Verde	A	Tolsa, Balderas, Enrico Martínez, Col. Centro, Alcaldía Cuauhtémoc	Desratización 30 Rodilon Block, en un área de 800 m2.

## SOS-DGSUS Subdirección de Parques B | Anexo de indicadores

### Atención Fauna Nociva

Lugar	Cuadrantes	Ubicación	Actividad
Vialidad	B	Arcos de Belén, De Luis Moya a Balderas, Col. Centro, Alcaldía Cuauhtémoc	Desratización 36 Rodilon Block, en un área de 1,500 m2.
Vialidad	B	Calle Tolsa, Esquina Tres Guerras, Col. Centro, Alcaldía Cuauhtémoc	Desratización 30 Rodilon Block, en un área de 350 m2.
Plaza de la Soledad	B	Limón, San Simón y Cuadrante de la Soledad, Col. Merced Balbuena, Alcaldía Venustiano Carranza	Desratización 38 Rodilon Block, en un área de 2,200 m2.
General Anaya	B	De Eje 1 Oriente a San Ciprian, Col. Merced Balbuena, Alcaldía Venustiano Carranza	Desratización 42 Rodilon Block, en un área de 800 m2.
San Ciprian	B	De General Anaya a Fray Servando Teresa de Mier, Col. Merced Balbuena, Alcaldía Venustiano Carranza	Desratización 54 Rodilon Block, en un área de 1,600 m2.
Exterior del Metro Candelaria	B	Corregidora, Congreso de la Unión, San Ciprian y General Anaya, Col. Unidad Habitacional Candelaria de los Patos, Alcaldía Venustiano Carranza	Desratización 46 Rodilon Block, en un área de 1,800 m2.
Exterior del Mercado de la Merced	B	Fray Servando Teresa de Mier, Eje 1 Oriente, Anillo de Circunvalación, General Anaya y San Ciprian, Col. Merced Balbuena, Alcaldía Venustiano Carranza	Desratización 39 Rodilon Block, en un área de 800 m2.

## SOS-DGSUS Subdirección de Parques B | Anexo de indicadores

### Atención Fauna Nociva

Lugar	Cuadrantes	Ubicación	Actividad
Eje 1 Oriente	B	De Eje 1 Norte a San Pablo, Col. Morelos, Alcaldía Venustiano Carranza	Desratización 150 Rodilon Block, en un área de 1,500 m2.
DGCOP	B	Av. Francisco Del Paso y Troncoso No. 499, Col. Magdalena Mixiuhca, Alcaldía Venustiano Carranza	Desinfección 250 Ml. Cipermetrina, 12 Piezas de Trampas Bell, 200 Ml. Alfadex, 30 Grs. Max Force en Gel, 1,517 Ml. de Ambietrol, 15 Litros de Gasolina, en un área de 27,500 m2.
Vialidad	A	Eje 1 Poniente Rosales, De Puente de Alvarado a Paseo de la Reforma, Col. Centro, Alcaldía Cuauhtémoc	Desratización 30 Rodilon Block, en un área de 900 m2.
Vialidad	A	Balderas, De Paseo de la Reforma a Av. Juárez, Col. Centro, Alcaldía Cuauhtémoc	Desratización 28 Rodilon Block, en un área de 1,200 m2.
Alameda Central	A	Av. Juárez, Av. Hidalgo, Dr. Mora, Ángela Peralta, Col. Centro, Alcaldía Cuauhtémoc	Desratización 45 Rodilon Block, en un área de 33,000 m2.
Bodega De Limpieza Urbana	A	Av. Juárez No. 20, Av. Hidalgo, Dr. Mora, Ángela Peralta, Col. Centro, Alcaldía Cuauhtémoc	Desratización 15 Rodilon Block, en un área de 200 m2.

## SOS-DGSUS Subdirección de Parques B | Anexo de indicadores

### Atención Fauna Nociva

Lugar	Cuadrantes	Ubicación	Actividad
Vialidad	A	San Pablo, De Eje 1 Oriente a José María Pino Suárez, Col. Centro, Alcaldía Cuauhtémoc	Desratización 38 Rodilon Block, en un área de 1,800 m2.
Vialidad	A	José María Izazaga, De Isabela Católica a Bolívar, Col. Centro, Alcaldía Cuauhtémoc	Desratización 32 Rodilon Block, en un área de 1.400 m2.
Eje 1 Norte Mosqueta	A	De Eje 1 Poniente Guerrero a Paseo de la Reforma, (Lado Sur y Norte), Col. Guerrero, Alcaldía Cuauhtémoc	Desratización 44 Rodilon Block, en un área de 1,400 m2.
Vialidad Roldán	B	De Fray Servando Teresa de Mier a Puente de Santo Tomás, Col. Centro, Alcaldía Cuauhtémoc	Desratización 26 Rodilon Block, en un área de 1,800 m2.
Plaza de la Constitución Zócalo	A	20 De Noviembre, Pino Suárez, 5 de Mayo, 16 de Septiembre, Col. Centro, Alcaldía Cuauhtémoc	Desratización 18 Rodilon Block, en un área de 46,800 m2.
Plaza Teatro Blanquita	A	Eje Central Lázaro Cárdenas, Pensador Mexicano y Mina, Col. Centro, Alcaldía Cuauhtémoc.	Desratización 30 Rodilon Block, en un área de 1,800 m2.
Anillo de Circunvalación (Eje 1 Oriente)	B	Fray Servando y Calzada de la Viga, Col. Esperanza, Alcaldía Venustiano Carranza	Desratización 24 Rodilon Block, en un área de 650 m2.





## SOS-DGSUS Subdirección de Parques B | Anexo de indicadores

### Atención Fauna Nociva

Lugar	Cuadrantes	Ubicación	Actividad
DGCOP	B	Av. Del Paso y Troncoso No. 499, Col. Magdalena Mixiuhca, Alcaldía Venustiano Carranza	Desinfección 300 Ml. Cipermetrina, 200 Ml. Alfadex, 30 Grs. Max Force en Gel, 1,000 Ml. de Ambiotrol, 15 Litros de Gasolina,



## SOS-DGSUS Subdirección de Parques B | Gráficas de indicadores

### LAVADO



## SOS-DGSUS Subdirección de Parques B | Gráficas de indicadores

### BARRIDO MANUAL



## SOS-DGSUS Subdirección de Parques B | Gráficas de indicadores


### RECOLECCIÓN DE RESIDUOS SÓLIDOS





SOS-DGSUS Subdirección de Parques B | Gráficas de indicadores

### RECOLECCIÓN DE TIRADEROS CLANDESTINOS



SOS-DGSUS Subdirección de Parques B | Gráficas de indicadores

### LAVADO DE PAPELERAS


### RETIRO DE PROPAGANDA





# SOS-DGSUS Subdirección de Parques B | Gráficas de indicadores

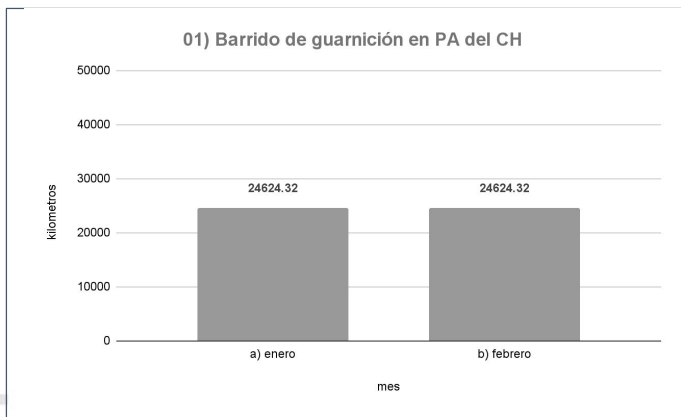
## RETIRO DE CHICLES



# SOS-DGSUS | Seguimiento de indicadores

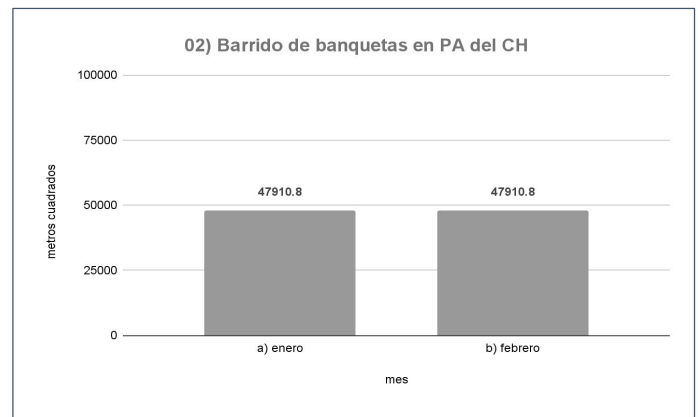
**49,248.64 km**

Barrido de guarnición en PA del CH  
enero - febrero



**95,821.6 m<sup>2</sup>**

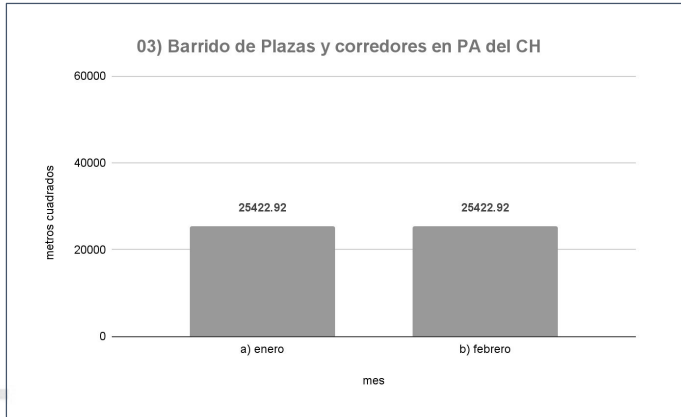
Barrido de banquetas en PA del CH  
enero - febrero



## SOS-DGSUS | Seguimiento de indicadores

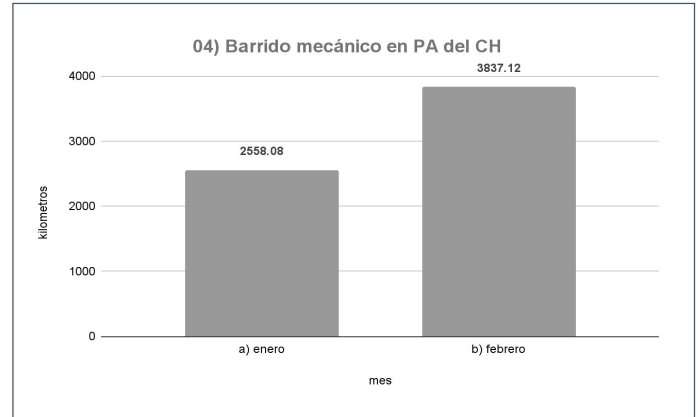
# 50,845.84 m<sup>2</sup>

Barrido de Plazas y corredores en PA del CH  
enero - febrero



# 6,395.2 km

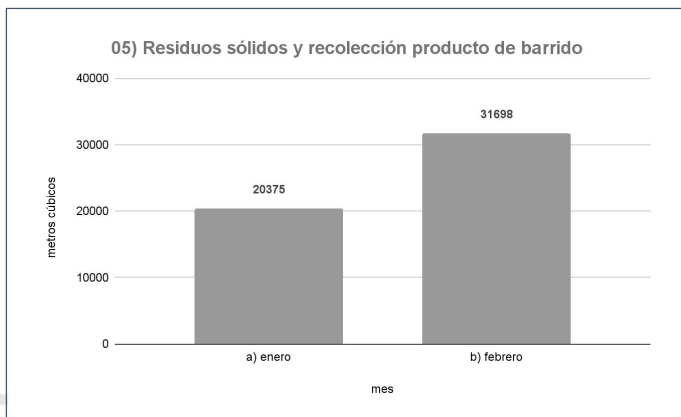
Barrido mecánico en PA del CH  
enero - febrero



## SOS-DGSUS | Seguimiento de indicadores

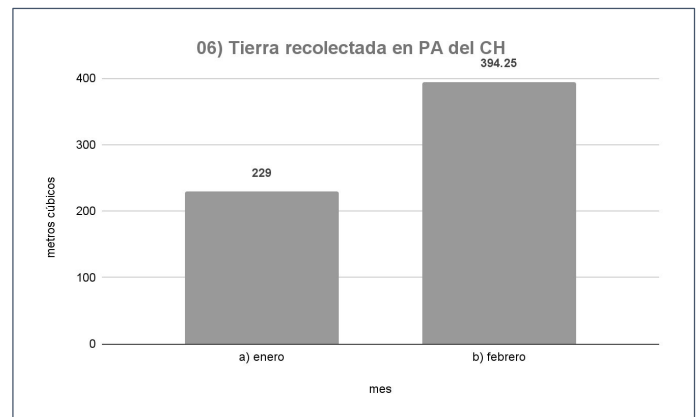
# 52,073 m<sup>3</sup>

Residuos sólidos y recolección producto de barrido  
enero - febrero



# 623.25 m<sup>3</sup>

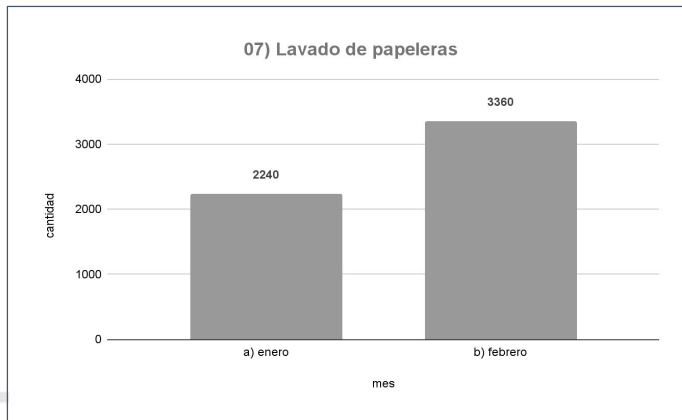
Tierra recolectada en PA del CH  
enero - febrero



## SOS-DGSUS | Seguimiento de indicadores

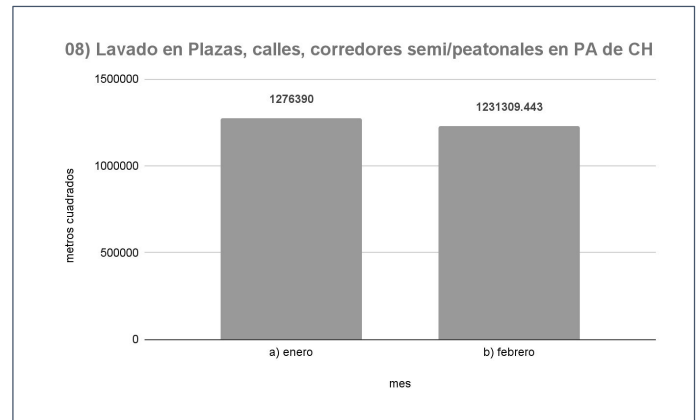
# 5,600 pzas

Lavado de papeleras  
enero - febrero



# 2,507,699.4 m2

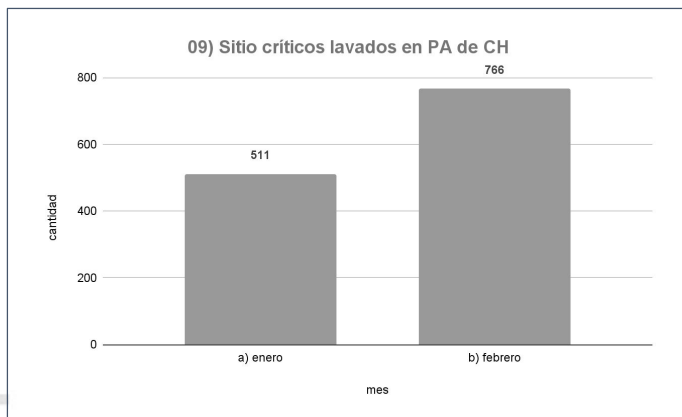
Lavado en Plazas, calles, corredores semi/peatonales en PA en CH  
enero - febrero



## SOS-DGSUS | Seguimiento de indicadores

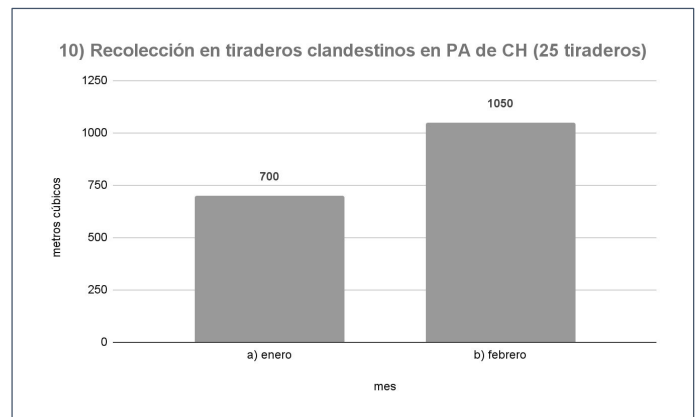
# 1,277 pzas

Sitio críticos lavados en PA de CH  
enero - febrero



# 1,750 m3

Recolección en tiraderos clandestinos en PA de CH  
enero - febrero

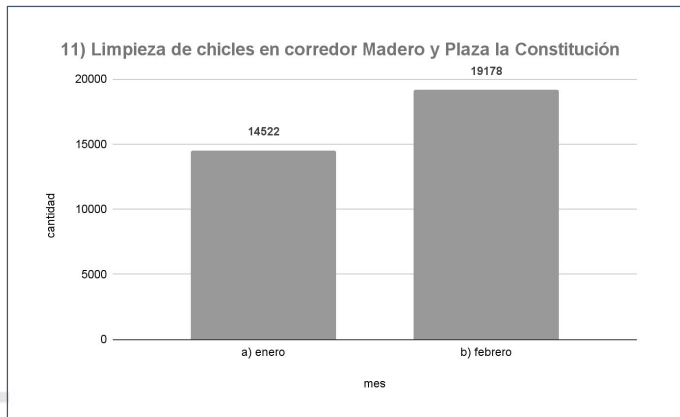




## SOS-DGSUS | Seguimiento de indicadores

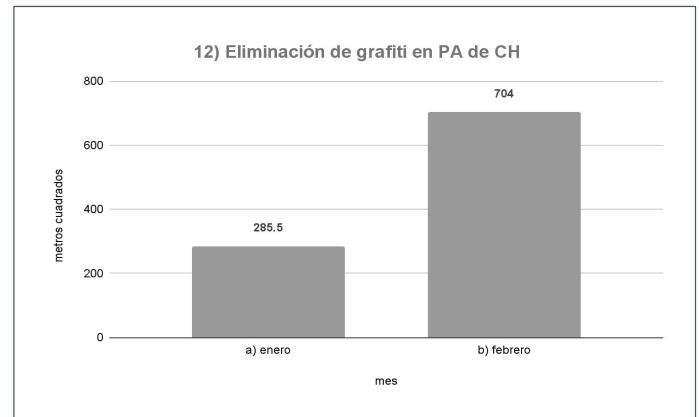
# 33,700 pzas

Limpieza de chicles en corredor Madero y Plaza la Constitución  
enero - febrero



# 989.5 m2

Eliminación de grafiti en PA de CH  
enero - febrero

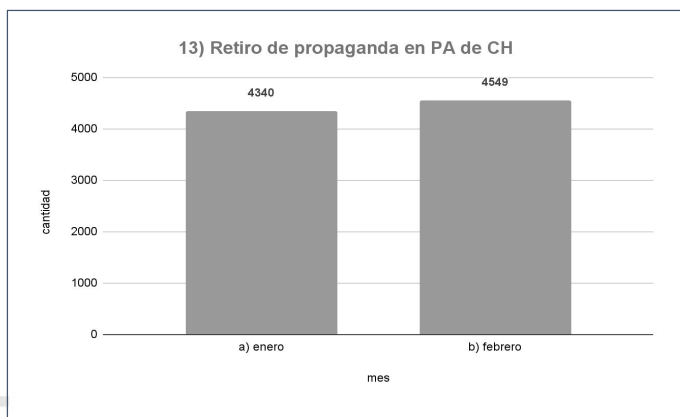


117

## SOS-DGSUS | Seguimiento de indicadores

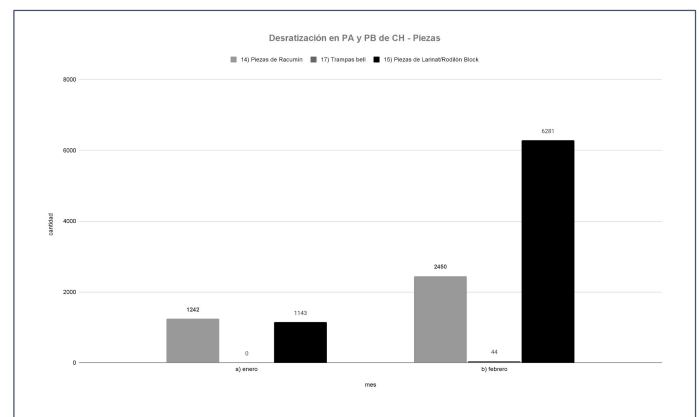
# 8,889 pzas

Retiro de propagando de PA de CH  
enero - febrero



# 3,692 pzas

Desratización de PA y PB de CH - Piezas de Racumin  
enero - febrero



118

# Sistema de Transporte Colectivo Metro



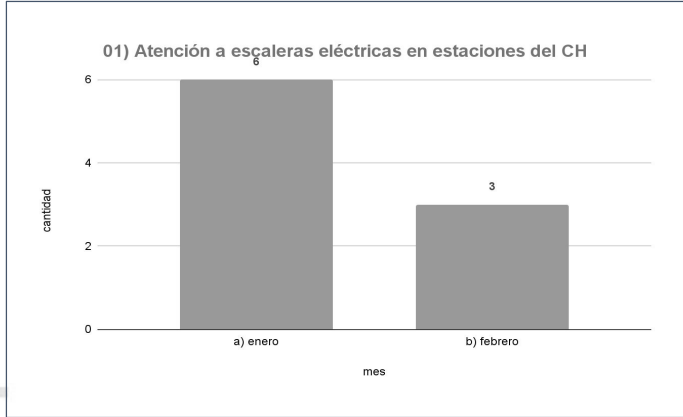
## STC-Metro | Indicadores

Indicador	Periodicidad	17 feb al 01 marzo 2022	Próximo reporte
75 Escaleras eléctricas en las 29 estaciones del Centro Histórico	Quincenal	02 escaleras detenidas (en mantenimiento)	18 de marzo de 2022
19 Elevadores en estaciones del Centro Histórico		0 elevadores detenidos	

# STC-Metro | Seguimiento de indicadores

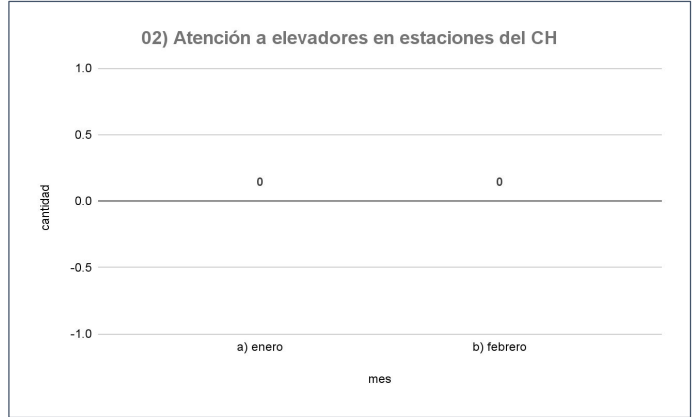
## 84.48%

Porcentaje de eficiencia en escaleras eléctricas  
enero-febrero



## 100%

Porcentaje de eficiencias en elevadores  
enero-febrero



# Comisión Federal de Electricidad



## CFE | Indicadores

Estrategia	Indicador	Reporte al 8 marzo 2022	U. Medida	Periodicidad	Próximo reporte
Atención de incidencias	01) Robos registrados en elementos de infraestructura	3	piezas	quincenal	22 de marzo de 2022
	02) Bóvedas atendidas con acciones de desagüe	80	atenciones		
Suministro de energía	03) Atenciones a fallas en el suministro de energía	11	reportes		
Atención de incidencias	04) Tapas de registros y/o bóvedas reparadas	1	piezas		
	05) Obras de mantenimiento que impliquen rompimiento en vía pública	3	atenciones		

123

## Comisión Federal de Electricidad | Anexo de indicadores

### Anexo 1. Detalle de ubicaciones Número de robos registrados de elementos de infraestructura

DIRECCIÓN	ENTRE CALLES		NO. EXT O REFERENCIA	COLONIA	CANTIDAD	Anexo
AMAZONAS	ESQUINA	LERMA	SIN DATO	JUÁREZ	1	ROBO DE TAPA EN BÓVEDA
SALVADOR DÍAZ MIRÓN	DR. MARIANO AZUELA	INSURGENTES	SIN DATO	SANTA MARÍA LA RIBERA	1	ROBO DE TAPA EN BÓVEDA
JOSÉ ANTONIO ÁLZATE	DR. ATL	ENRIQUE GONZÁLEZ MARTÍNEZ	SIN DATO	SANTA MARÍA LA RIBERA	1	ROBO DE TAPA EN BÓVEDA
				TOTAL	3	

## Comisión Federal de Electricidad | Anexo de indicadores

### Anexo 2. Detalle de ubicaciones

#### Número de bóvedas atendidas con acciones de desagüe

DIRECCIÓN	ENTRE CALLES		NO. EXT O REFERENCIA	COLONIA	CANTIDAD	Anexo
5 DE MAYO	CALLEJÓN DEL 57	CIRCUNVALACIÓN	SIN DATO	COL. CENTRO	23	INSPECCIÓN DESAGÜE Y LIMPIEZA DE BÓVEDAS
16 DE SEPTIEMBRE	GANTE	CORREGIDORA	SIN DATO	COL. CENTRO	23	INSPECCIÓN DESAGÜE Y LIMPIEZA DE BÓVEDAS
REP. DE CUBA	CALLEJÓN DEL 57	CIRCUNVALACIÓN	SIN DATO	COL. CENTRO	21	INSPECCIÓN DESAGÜE Y LIMPIEZA DE BÓVEDAS
JESÚS MARÍA	REP. DE GUATEMALA	CORREGIDORA	SIN DATO	COL. CENTRO	13	INSPECCIÓN DESAGÜE Y LIMPIEZA DE BÓVEDAS
MARGIL	MIXCALCO	SOLEDAD	SIN DATO	COL. CENTRO		INSPECCIÓN DESAGÜE Y LIMPIEZA DE BÓVEDAS
REP. DE GUATEMALA	CORREO MAYOR	CIRCUNVALACIÓN	SIN DATO	COL. CENTRO		INSPECCIÓN DESAGÜE Y LIMPIEZA DE BÓVEDAS
LEONA VICARIO	MIXCALCO	MIGUEL ALEMÁN	SIN DATO	COL. CENTRO		INSPECCIÓN DESAGÜE Y LIMPIEZA DE BÓVEDAS
				TOTAL		80

## Comisión Federal de Electricidad | Anexo de indicadores

### Anexo 3. Detalle de ubicaciones

#### Número de atenciones de fallas en el suministro de energía eléctrica

DIRECCIÓN	ENTRE CALLES		NO. EXT O REFERENCIA	COLONIA	CANTIDAD	Anexo
PEÑA Y PEÑA 29	TORRES QUINTERO	MANUEL DOBLADO	SIN DATO	COL. CENTRO	1	SE REALIZA REPARACIÓN DE EMERGENCIA
REP. DE COLOMBIA 54, 50 Y 45	REP. DE ARGENTINA	DEL CARMEN	SIN DATO	COL. CENTRO	3	SE REALIZA REPARACIÓN DE EMERGENCIA
REP. DE ARGENTINA 34	REP. DE VENEZUELA	REP. DE COLOMBIA	SIN DATO	COL. CENTRO	1	SE REALIZA REPARACIÓN DE EMERGENCIA
GRANADITAS 97	GONZÁLEZ ORTEGA	FLORIDA	SIN DATO	COL. CENTRO	1	SE REALIZA REPARACIÓN DE EMERGENCIA
REP. DE PERÚ 15	EJE CENTRAL	ALLENDE	SIN DATO	COL. CENTRO	1	SE REALIZA REPARACIÓN DE EMERGENCIA
REP. DE COLOMBIA 5	REP. DE BRASIL	REP. DE ARGENTINA	SIN DATO	COL. CENTRO	1	SE REALIZA REPARACIÓN DE EMERGENCIA
LECUMBERRI 47	VIDAL ALCOCER	CJÓN. MIXCALCO	SIN DATO	COL. CENTRO	1	SE REALIZA REPARACIÓN DE EMERGENCIA
DEL CARMEN 70	APARTADO	REP. DE BOLIVIA	SIN DATO	COL. CENTRO	1	SE REALIZA REPARACIÓN DE EMERGENCIA
REP. DE ARGENTINA 36	REP. DE COLOMBIA	REP. DE VENEZUELA	SIN DATO	COL. CENTRO	1	SE REALIZA REPARACIÓN DE EMERGENCIA
				TOTAL	11	

## Comisión Federal de Electricidad | Anexo de indicadores

### Anexo 4. Detalle de ubicaciones Número de tapas de registros y/o bóvedas reparadas

DIRECCIÓN	ENTRE CALLES		NO. EXT O REFERENCIA	COLONIA	CANTIDAD	Anexo
AMAZONAS	ESQUINA	LERMA	SIN DATO	JUÁREZ	1	REEMPLAZO DE TAPA EN BÓVEDA
				TOTAL	1	

## Comisión Federal de Electricidad | Anexo de indicadores

### Anexo 5. Detalle de ubicaciones Número de obras de mantenimiento que impliquen rompimiento en vía pública

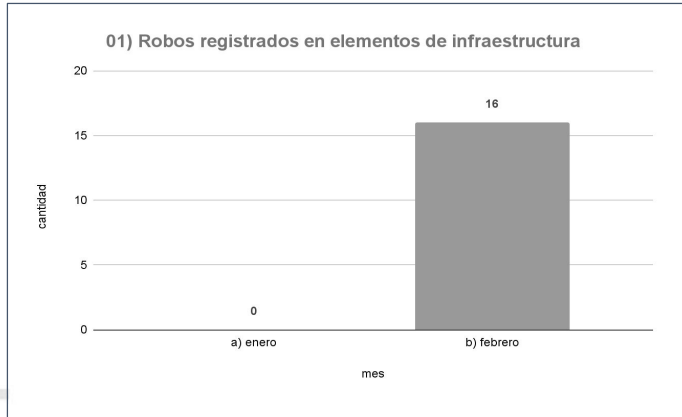
DIRECCIÓN	ENTRE CALLES		NO. EXT O REFERENCIA	COLONIA	CANTIDAD	Anexo
REP. DE ARGENTINA 62	REP. DE PERÚ	REP. DE BOLIVIA	SIN DATO	COL. CENTRO	1	SE REALIZA ROMPIMIENTO Y REPARACIÓN DE EMERGENCIA
REP. DE ARGENTINA 38	REP. DE COLOMBIA	REP. DE VENEZUELA	SIN DATO	COL. CENTRO	1	SE REALIZA ROMPIMIENTO Y REPARACIÓN DE EMERGENCIA
REP. DE COLOMBIA 50	REP. DE ARGENTINA	DEL CARMEN	SIN DATO	COL. CENTRO	1	SE REALIZA ROMPIMIENTO Y REPARACIÓN DE EMERGENCIA
				TOTAL	3	



# CFE | Seguimiento de indicadores

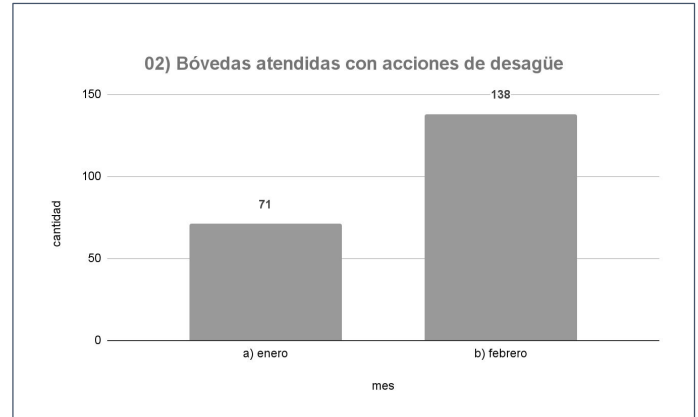
## 16

**Robos de elementos de infraestructura**  
enero - febrero



## 209

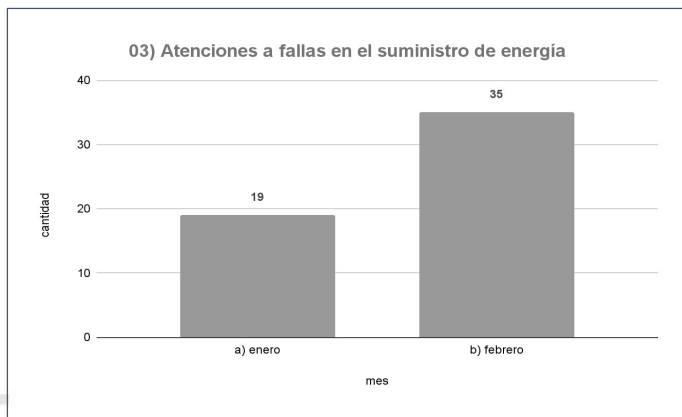
**Bóvedas atendidas con acciones de desagüe**  
enero - febrero



# CFE | Seguimiento de indicadores

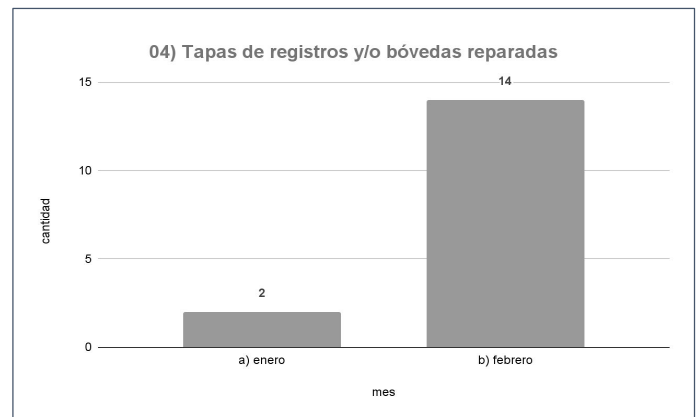
## 194

**Atención a fallas en el suministro de energía**  
enero - febrero



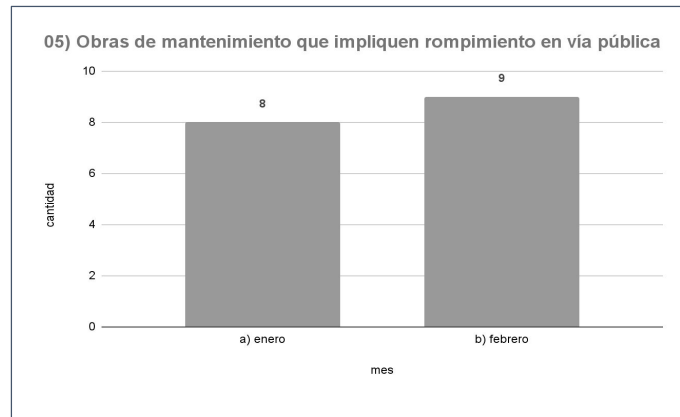
## 16

**tapas de registros y/o bóvedas reparadas**  
enero - febrero



**17**

Obras de mantenimiento que impliquen rompimiento en vía pública  
enero - febrero



## INAH | Indicadores

Estrategia	Indicador	Reporte al 18/02/22	U. Medida	Periodicidad	Próximo reporte
Solicitud	01) Solicitud de autorización de obra para inmuebles CH	11	Solicitudes	quincenal	08/03/22
	02) Solicitud de colocación de enseres P. Ciudad al Aire Libre	0	Solicitudes		
Autorización	03) Autorizaciones de obra para inmuebles CH	11	Autorizaciones		
	04) Autorizaciones de colocación de enseres P. Ciudad al Aire Libre	0	Autorizaciones		

133

## Instituto Nacional de Antropología e Historia | Anexo de indicadores

### Solicitudes de autorización de obra

Fecha de Ingreso	Ubicación	No.	Alcaldía - Cuauhtémoc	Obra	Tipo
23/02/2022	16 DE SEPTIEMBRE	61	CENTRO HISTÓRICO	Retiro, sustitución y reposición de aplanados, de pisos y de elementos de cantera. Aplicación de pintura vinílica y de esmalte en herrerías y fachadas, así como limpieza general	OBRA MENOR
23/02/2022	REPÚBLICA DE CUBA	92	CENTRO HISTÓRICO	Aviso de terminación de obra de mantenimiento de domo principal	OBRA MAYOR
23/02/2022	MINA	92	CENTRO HISTÓRICO	Se llevará a cabo la demolición y desmantelamiento del inmueble se demolerán 1,569.88 m2. Se colocará tapial en la fachada del inmueble para demoler.	OBRA MAYOR
23/02/2022	DONATO GUERRA	1	CENTRO HISTÓRICO	Se realizará una adecuación al proyecto existente, dotándolo de nuevas características y usos, este cambio no ara la distribución interna del proyecto original, conservando su esencia.	OBRA MAYOR
23/02/2022	REPÚBLICA DE BRASIL	33	CENTRO HISTÓRICO	Se solicita la Constancia de Terminación de la Obra respecto a los trabajos de mantenimiento en el Jardín botánico del Palacio de Medicina	OBRA MAYOR
23/02/2022	LIC PRIMO VERDAD	2	CENTRO HISTÓRICO	Se solicita la Constancia de Terminación de la Obra relacionada a los trabajos de mantenimiento en el Palacio de la Autonomía	OBRA MAYOR



## Instituto Nacional de Antropología e Historia | Anexo de indicadores

### Solicitudes de autorización de obra

Fecha de Ingreso	Ubicación	No.	Alcaldía - Cuauhtémoc	Obra	Tipo
23/02/2022	REPÚBLICA DE CUBA	92	CENTRO HISTÓRICO	Se solicita la Prórroga de la Autorización para los trabajos de acondicionamiento del elevador y el mantenimiento de los espacios vestibulares, debido a que estos no se han realizado	OBRA MENOR
23/02/2022	SAN ILDEFONSO	33	CENTRO HISTÓRICO	Terminación de obra de la Autorización 159/20, referente a trabajos de restauración de elementos de cantera de cornisas y columnas de los patios A y B, en el Antiguo Colegio de San Ildefonso	OBRA MAYOR
23/02/2022	TACUBA	5	CENTRO HISTÓRICO	Se solicita la prórroga de la Autorización No. 047/21 (Anexa) que ampara los siguientes trabajos: Liberación del impermeabilizante existente en mal estado. Integración de un entortado de lechada superficial para obtener una superficie lisa, en áreas de la azotea donde se requiera.	OBRA MENOR
23/02/2022	REPÚBLICA DE URUGUAY	68	CENTRO HISTÓRICO	Se realizará mantenimiento y fijación de cancelería en fachada.	OBRA MAYOR
23/02/2022	5 DE MAYO	49	CENTRO HISTÓRICO	Se realizarán trabajos apegados al Art. 62 del RCDF los cuales constan de: Retiro y colocación de cantera existente por bloques más grandes gris o similar de 60 x 40 cms., en fachadas del edificio. En una superficie de 845.04 m2. ? Retiro y colocación de acabado en piso vinílico en vestíbulos.	OBRA MENOR

## Instituto Nacional de Antropología e Historia | Anexo de indicadores

### Autorizaciones de obra

Autorización	Ubicación	No.	Alcaldía - Cuauhtémoc	Obra	Tipo
038/22	REGINA	56	CENTRO	REHABILITACIÓN Y AMPLIACIÓN.	OBRA MAYOR
039/22	FILOMENO MATA	17	CENTRO	ADECUACIÓN DE LOCAL COMERCIAL.	OBRA MENOR
040/22	BOLÍVAR	39	CENTRO	MANTENIMIENTO EN PUERTA.	OBRA MENOR
041/22	FRAY SERVANDO TERESA DE MIER	266	CENTRO	MANTENIMIENTO.	OBRA MENOR
042/22	AV. HIDALGO	SN	CENTRO	INSTALACIÓN DE ESTACIÓN TERMINAL "HIDALGO"	OBRA MAYOR
043/22	COMONFOR-HONDURAS-EJE 1 NORTE		CENTRO	REHABILITACIÓN INTEGRAL DEL POLÍGONO DE LA LAGUNILLA, ENTRE LA CALLE REPÚBLICA DE HONDURAS Y EL EJE 1 NORTE LÓPEZ RAYÓN.	OBRA MAYOR
044/22	REPÚBLICA DE GUATEMALA	24	CENTRO	PRÓRROGA DE AUTORIZACIÓN 018/21.	OBRA MAYOR
045/22	REPÚBLICA DEL SALVADOR	43-47	CENTRO	MANTENIMIENTO.	OBRA MENOR

## Instituto Nacional de Antropología e Historia | Anexo de indicadores

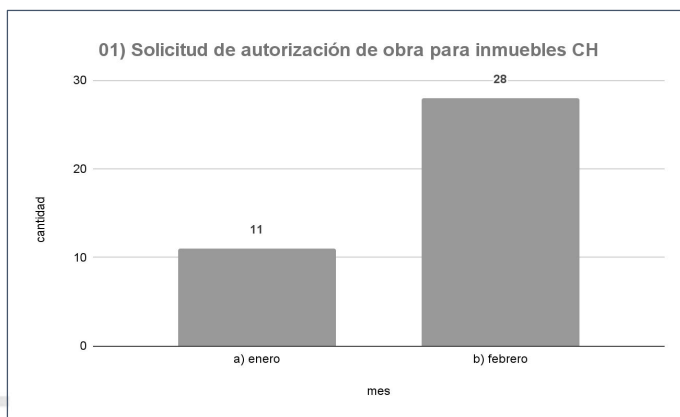
### Autorizaciones de obra

Autorización	Ubicación	No.	Alcaldía - Cuahtémoc	Obra	Tipo
046/22	APARTADO	30	CENTRO	PRÓRROGA DE AUTORIZACIÓN 032/21.	OBRA MAYOR
047/22	MARIANA RODRÍGUEZ DEL TORO LAZARÍN	10	CENTRO	APLICACIÓN DE PINTURA EN FACHADA.	OBRA MENOR

## INAH | Seguimiento de indicadores

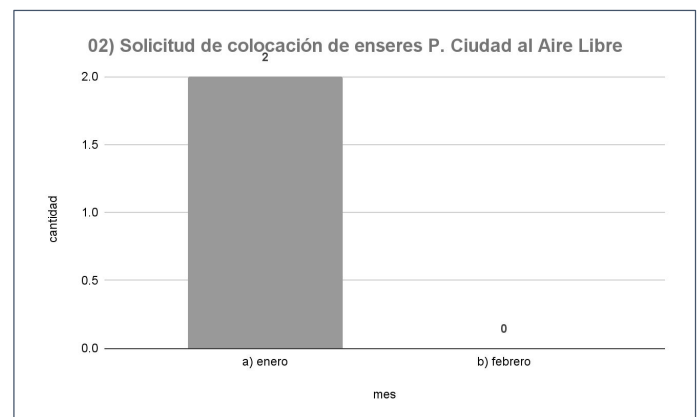
# 39

Solicitud de autorización de obra para inmuebles CH  
enero - febrero



# 2

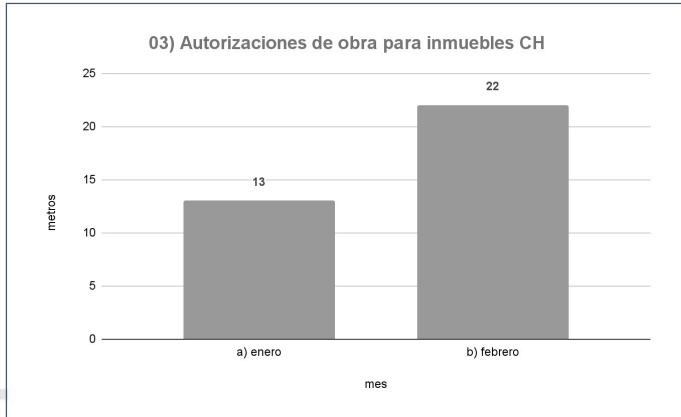
Solicitud de colocación de enseres P. Ciudad al Aire Libre  
enero - febrero



# INAH | Seguimiento de indicadores

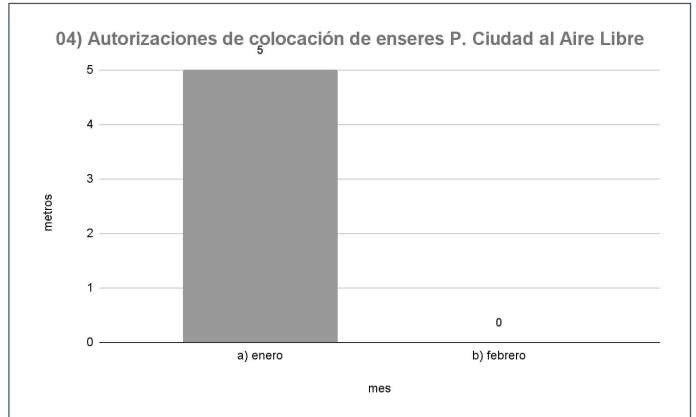
## 35

**Autorizaciones de obra para inmuebles CH**  
enero - febrero



## 5

**Autorización de colocación de enseres P. Ciudad al Aire Libre**  
enero - febrero



# Fideicomiso Centro Histórico



## FCH | Indicadores

Estrategia	Indicador	Reporte al 4 MAR 2022	U. Medida %	Periodicidad	Próximo reporte
Rehabilitación	01) INAH-FCH - Templo San Juan de Dios	75	porcentaje de avance	quincenal	18 DE MARZO DE 2022
	02) INAH-FCH - Templo Santa Catarina	90	porcentaje de avance		
	03) F/54-FCH - Regina 40 "Jardín Regina"	95	porcentaje de avance		
	04) F/54-FCH - Señalética CH en PB	93	porcentaje de avance		
Construcción	05) ACH-FCH - Reja perimetral en Templo Mayor	100	porcentaje de avance		
Fachadas	06) Arreglo Bloque A: Rep. de Brasil 29 y 46, Rep. de Paraguay 44	100	porcentaje de avance		

141

## FCH | Indicadores

Estrategia	Indicador	Reporte al 18 FEB 2022	U. Medida	Periodicidad	Próximo reporte
Fachadas	07) Arreglo Bloque B: Rep de Brasil 44, 43, 62, 63 y 64, Rep. de Ecuador 95	100	porcentaje de avance	quincenal	4 DE MARZO DE 2022
Rehabilitación	08) Cultura-FCH - Rehab. "Casa Conde de Regla" tercera etapa	20	porcentaje de avance		
Rehabilitación	09) Cultura-FCH - Rehab. "Casa Talavera" 3ra. etapa	54	porcentaje de avance		
Reconstrucción	10) Cultura-FCH - Recons. "Sociedad Mexicana de Geografía y Estadística" 2da. etapa	25	porcentaje de avance		
Rehabilitación	11) Cultura-FCH - Rehab. "Capilla de la Expiración" 2da. etapa	95	porcentaje de avance		
Rehabilitación	12) Cultura-FCH - Rehab. Parroquia "San Pablo Apóstol" (el nuevo)	32	porcentaje de avance		

142


## FCH | Obras en Proceso. PROGRAMA NACIONAL DE RECONSTRUCCIÓN EJERCICIO 2021.



Reintegración de aplanado grueso en muros.



Consolidación de muros de tabique rojo.




Integración de malla electrosoldada para refuerzo de muros de mampostería.




Liberación de sistema de entpiso en mal estado.

Rehabilitación Estructural de "Casa Conde de Regla", Tercera Etapa.

## FCH | Obras en Proceso. PROGRAMA NACIONAL DE RECONSTRUCCIÓN EJERCICIO 2021.




Aplanados finos en muros de pasillo exterior.



Remamposteo de muro para reintegración de viga de arrastre para soporte de descanso de escalera, zona de vestigios arqueológicos.



Integración de elementos de cantera labrada en sitio para conformación de vano de interconexión de cámaras 1 y 2 de zona de vestigios arqueológicos.



Integración de lajas de recinto e hiladas de resistencia a cortante de tabique rojo para conformación de muro.


Rehabilitación Estructural de "Casa Talavera", Tercera Etapa.




## FCH | Obras en Proceso. PROGRAMA NACIONAL DE RECONSTRUCCIÓN EJERCICIO 2021.




Liberación de aplanados en mal estado en muros de mampostería.



Colocación de puertos de inyección para consolidación de muros de mampostería.




Consolidación de muros de mampostería mixta.



Reintegración de aplanados gruesos en muros.

RECONSTRUCCIÓN DEL INMUEBLE "SOCIEDAD MEXICANA DE GEOGRAFÍA Y ESTADÍSTICA", SEGUNDA ETAPA.

## FCH | Obras en Proceso. PROGRAMA NACIONAL DE RECONSTRUCCIÓN EJERCICIO 2021.




Consolidaciones de muros de mampostería mediante integraciones de elementos de tabique rojo.

REHABILITACIÓN DE LA "CAPILLA DE LA EXPIRACIÓN", SEGUNDA ETAPA.



# FCH | Obras en Proceso. PROGRAMA NACIONAL DE RECONSTRUCCIÓN EJERCICIO 2021.



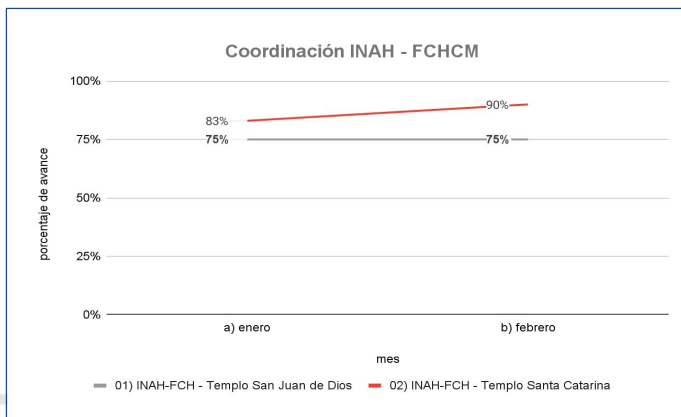
Se continúa con la elaboración de Proyecto de Intervención y trámite de autorización INAH. Comienzo de actividades de elevación de materiales y habilitado de andamiajes para trabajo en cúpula principal.

## PARROQUIA DE SAN PABLO APOSTOL (EL NUEVO).

# FCH | Seguimiento de indicadores

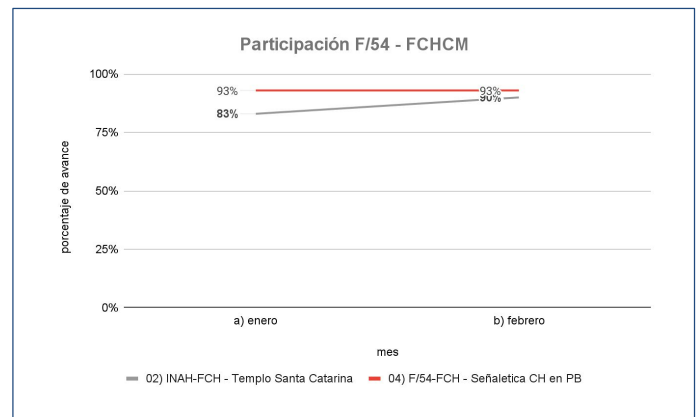
### 83 %

Porcentaje de avance INAH-FCHCM  
enero - febrero



### 94 %

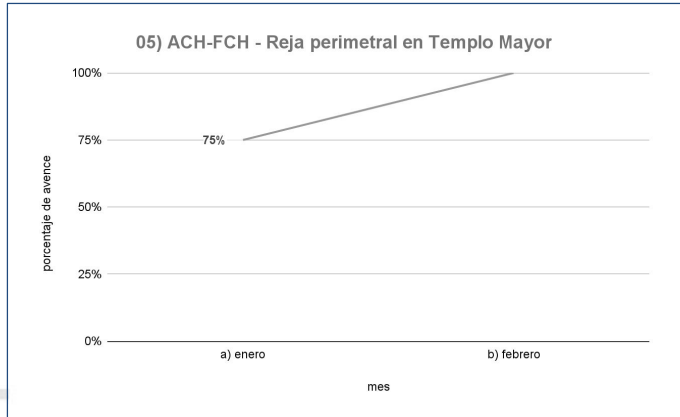
Porcentaje de avance F/54-FCHCM  
enero - febrero



## FCH | Seguimiento de indicadores

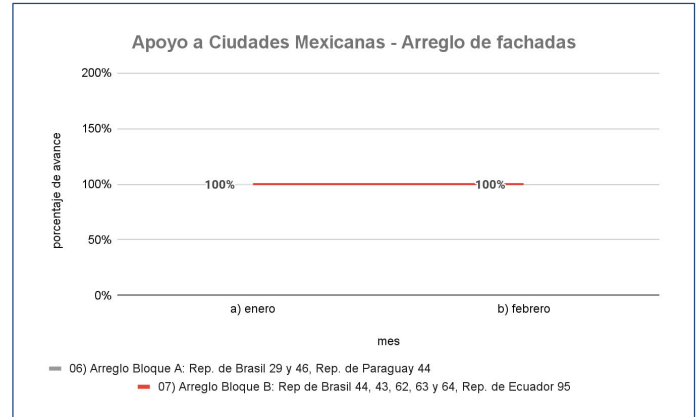
# 100 %

Porcentaje de avance Reja Perimetral Templo Mayor  
enero - febrero



# 100 %

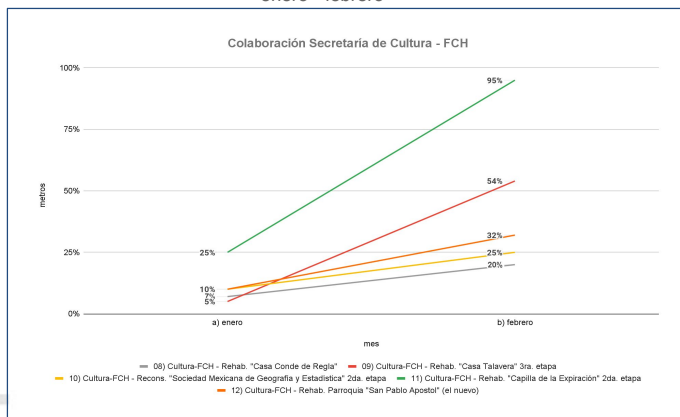
Porcentaje de avance-arreglo de fachadas  
enero - febrero



## FCH | Seguimiento de indicadores

# 45%

Porcentaje de avance, colaboración Secretaría de Cultura  
enero - febrero



# Procuraduría Social



## PROSOC

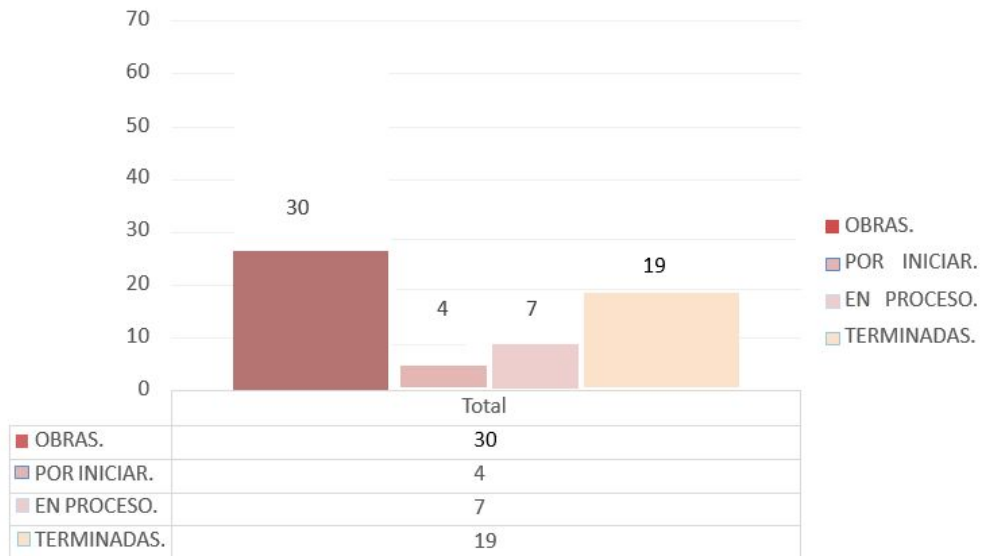
### LISTADO DEFINITIVO DE UNIDADES HABITACIONALES BENEFICIADAS BIENESTAR EN U.H. 2021

ALCALDIA	No DE UNIDADES
CUAUHTEMOC	22
VENUSTIANO CARRANZA	8



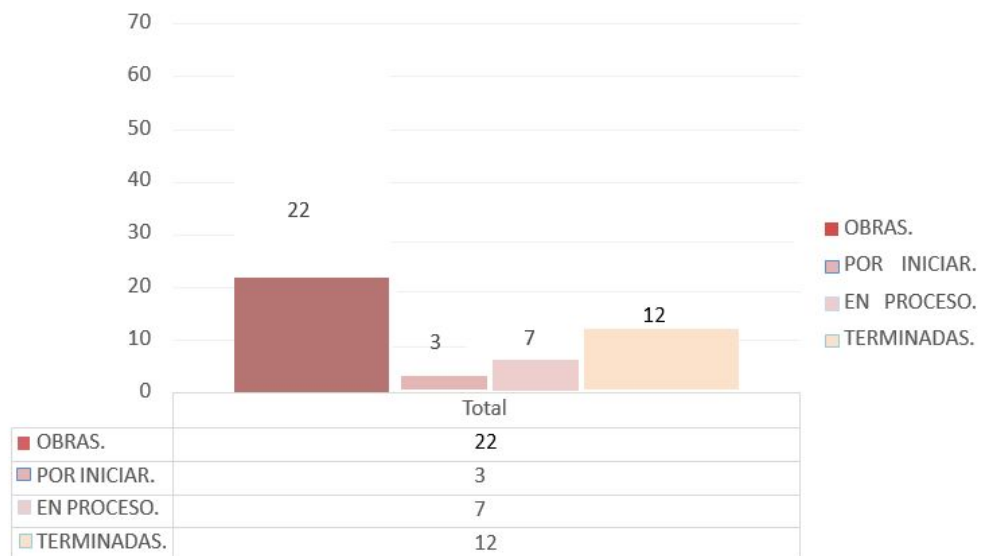
# PROSOC

## PROSOC TOTAL DE OBRAS EJERCICIO 2021



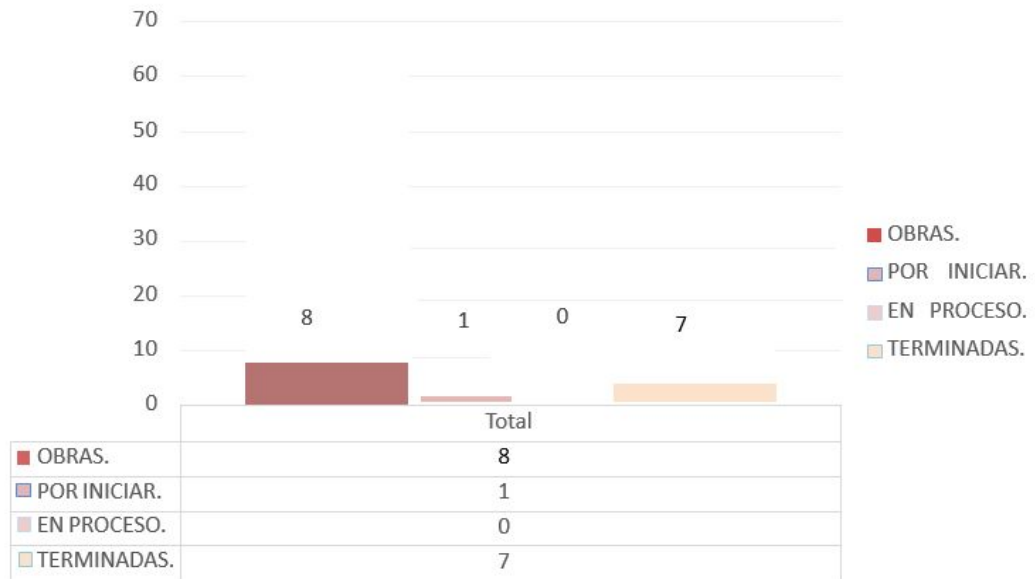
# PROSOC

## PROSOC TOTAL DE OBRAS CUAUHTEMOC 2021



## PROSOC

### PROSOC TOTAL DE OBRAS VENUSTIANO CARRANZA 2021



155

## PROSOC

### B.U.H.- CUAUHTEMOC 2021

### LISTADO DEFINITIVO

NO.	PREDIO	COLONIA	ALCALDIA	PROYECTO	ESTATUS	PORCENTAJE DE AVANCE	PERÍMETRO	CATALOGACIÓN
1	LUIS MOYA 115	CENTRO	CUAUHTEMOC	INFRAESTRUCTURA ELECTRICA	TERMINADA	100%	A	NO CATALOGADA
2	REPUBLICA DE VENEZUELA 77	CENTRO	CUAUHTEMOC	IMPERMEABILIZACION	TERMINADA	100%	A	NO CATALOGADA
3	JOSE JOAQUIN HERRERA 6	CENTRO	CUAUHTEMOC	INFRAESTRUCTURA HIDRAULICA	TERMINADA	100%	A	NO CATALOGADA
4	MARQUEZ STERLING 2	CENTRO	CUAUHTEMOC	INFRAESTRUCTURA ELECTRICA	TERMINADA	100%	A	NO CATALOGADA
5	FRAY SERVANDO TERESA DE MIER 142	CENTRO	CUAUHTEMOC	ESCALERAS	TERMINADA	100%	A	NO CATALOGADA
6	BELIZARIO DOMINGUEZ 17	CENTRO	CUAUHTEMOC	INFRAESTRUCTURA ELECTRICA	PROCESO	95%	A	NO CATALOGADA
7	MARIANA DEL TORO 19	CENTRO	CUAUHTEMOC	CALLES Y ANDADORES	PROCESO	30%	A	NO CATALOGADA

156

PROSOC

B.U.H.- CUAUHEMOC 2021

LISTADO DEFINITIVO

NO.	PREDIO	COLONIA	ALCALDIA	PROYECTO	ESTATUS	PORCENTAJE DE AVANCE	PERÍMETRO	CATALOGACIÓN
8	ITURBIDE 18	CENTRO	CUAUHEMOC	IMPERMEABILIZACION	PROCESO	50%	A	NO CATALOGADA
9	VIZCAINAS 18	CENTRO	CUAUHEMOC	IMPERMEABILIZACION	TERMINADA	100%	A	NO CATALOGADA
10	SOL 58 - 66	GUERRERO	CUAUHEMOC	ALBAÑILERIA	PROCESO	95%	B	NO CATALOGADA
11	3RA. CERRADA DE LIBERTAD 6	MORELOS	CUAUHEMOC	ESCALERAS	TERMINADA	100%	B	NO CATALOGADA
12	FLORIDA 57	MORELOS	CUAUHEMOC	CALLES Y ANDADORES	TERMINADA	100%	B	NO CATALOGADA

PROSOC

B.U.H.- CUAUHEMOC 2021

LISTADO DEFINITIVO

NO.	PREDIO	COLONIA	ALCALDIA	PROYECTO	ESTATUS	PORCENTAJE DE AVANCE	PERÍMETRO	CATALOGACIÓN
13	CALLEJON DEL NIÑO PERDIDO 17	CENTRO	CUAUHEMOC	INFRAESTRUCTURA SANITARIA	TERMINADA	100%	A	NO CATALOGADA
14	REPUBLICA DE CHILE 38	CENTRO	CUAUHEMOC	ESCALERAS	PROCESO	90%	A	NO CATALOGADA
15	BOLIVAR 158	CENTRO	CUAUHEMOC	INFRAESTRUCTURA HIDRAULICA	PROCESO	50%	B	NO CATALOGADA
16	PRIMERA CERRADA DE FRAY SERVANDO TERESA DE MIER 57	CENTRO	CUAUHEMOC	HERRERIA EN GENERAL	PROCESO	10%	B	NO CATALOGADA
17	PENSADOR MEXICANO Y/O 2 DE ABRIL	GUERRERO	CUAUHEMOC	INFRAESTRUCTURA HIDRAULICA	TERMINADA	100%	B	NO CATALOGADA
18	RIVA PALACIO 45	GUERRERO	CUAUHEMOC	ESCALERAS	TERMINADA	100%	B	NO CATALOGADA



PROSOC

B.U.H.- CUAUHEMOC 2021

LISTADO DEFINITIVO

NO.	PREDIO	COLONIA	ALCALDIA	PROYECTO	ESTATUS	PORCENTAJE DE AVANCE	PERÍMETRO	CATALOGACIÓN
19	CALLEJON CANAL 5	TRANSITO	CUAUHEMOC	IMPERMEABILIZACION	POR INICIAR	0%	B	CATALOGADA
20	TIZAPAN 8	CENTRO	CUAUHEMOC	ESCALERAS	POR INICIAR	0%	A	NO CATALOGADA
21	GRUPO LA MANSION MAZAHUA	CENTRO	CUAUHEMOC	CELDA DE CIMENTACION	POR INICIAR	0%	A	NO CATALOGADA
22	LECHERAS 19	CENTRO	CUAUHEMOC	IMPERMEABILIZACION	TERMINADA	100%	A	NO CATALOGADA

PROSOC

B.U.H.- VENUSTIANO CARRANZA 2021

LISTADO DEFINITIVO

NO.	PREDIO	COLONIA	ALCALDIA	PROYECTO	ESTATUS	PORCENTAJE DE AVANCE	PERÍMETRO	CATALOGACIÓN
1	CORREGIDORA 140	ZONA CENTRO	VENUSTIANO CARRANZA	ESCALERAS	TERMINADA	100%	B	NO CATALOGADA
2	HABITACIONAL CANDELARIA DE LOS PATOS MANZANA II	ZONA CENTRO	VENUSTIANO CARRANZA	CALLES Y ANDADORES	TERMINADA	100%	B	NO CATALOGADA
3	NACIONAL 52	ZONA CENTRO	VENUSTIANO CARRANZA	INFRAESTRUCTURA HIDRAULICA	TERMINADA	100%	B	NO CATALOGADA
4	NACIONAL 32	ZONA CENTRO	VENUSTIANO CARRANZA	INFRAESTRUCTURA HIDRAULICA	TERMINADA	100%	B	NO CATALOGADA
5	JARDINEROS 9	MORELOS	VENUSTIANO CARRANZA	INFRAESTRUCTURA HIDRAULICA	TERMINADA	100%	B	NO CATALOGADA
6	CIRCUNVALACION 48	MORELOS	VENUSTIANO CARRANZA	PINTURA	TERMINADA	100%	B	NO CATALOGADA

PROSOC

B.U.H.- VENUSTIANO CARRANZA 2021

LISTADO DEFINITIVO

NO.	PREDIO	COLONIA	ALCALDIA	PROYECTO	ESTATUS	PORCENTAJE DE AVANCE	PERÍMETRO	CATALOGACIÓN
7	NACIONAL 31	MORELOS	VENUSTIANO CARRANZA	INFRAESTRUCTURA HIDRAULICA	POR INICIAR	100%	B	NO CATALOGADA
8	VANEGAS ARROYO 30	MERCED BALBUENA	VENUSTIANO CARRANZA	IMPERMEABILIZACION	POR INICIAR	0%	B	NO CATALOGADA

PROSOC

B.U.H.- NACIONAL 31 INFRAESTRUCTURA HIDRAULICA



PROSOC

## B.U.H.- JOSE JOAQUIN HERRERA 6 INFRAESTRUCTURA HIDRAULICA



163

**Centro de Comando, Control,  
Cómputo, Comunicaciones y  
Contacto Ciudadano de la Ciudad  
de México (C5)**



## C5 | Indicadores

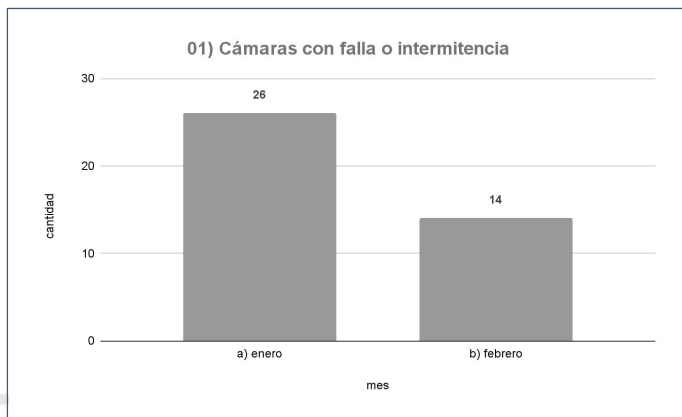
Estrategia	Indicador	Reporte al 18/02	U. Medida	Periodicidad	Próximo reporte
Vigilancia	01) Cámaras con falla o intermitencia	5	cantidad	Quincenal	22 de marzo
	02) Mantenimiento y/o reparación de infraestructura de cámaras	1	cantidad		

NOTA: Los datos proporcionados son extraídos de los Reportes de mesa de ayuda de C5

## C5 | Seguimiento de indicadores

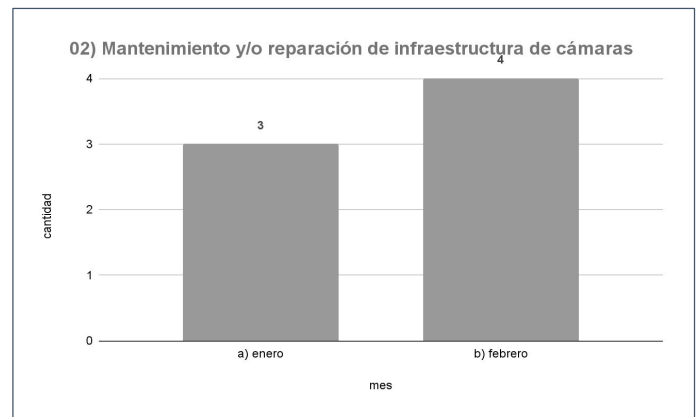
**40**

Cámaras con falla o intermitencia  
enero - febrero



**7**

Mantenimiento y/o reparación de infraestructura de cámara  
enero - febrero



Reportes

**Turnos e incidencias urbanas**

Asuntos generales

Acuerdos

Asistencia



ACH | Matriz de seguimiento a turnos - enero 2022

**83%  
atención**

<i>Matriz de Turnos</i>	<i>ESTATUS</i>		
	<b>Atendido</b>	<b>En proceso</b>	<b>Suma total</b>
<b>ATIENDE</b>			
Al. Cuauhtémoc	2	1	3
CFE	1		1
COMISIÓN PARA LA RECONSTRUCCIÓN	1		1
SOS-DGSUS	1		1
<b>Suma total</b>	<b>5</b>	<b>1</b>	<b>6</b>



## ACH | Seguimiento a turnos **ATENDIDOS**

FECHA DE MESA	SOLICITANTE	SOLICITUD	ATIENDE	FECHA DE ATENCIÓN	EVIDENCIA	ESTATUS	OBSERVACIONES
TCH-109	13/1/2021	Gestión en territorio	Problemas de inundaciones en la calle por falta del funcionamiento de la atarjea que esta dañada y Baches sobre arroyo vehicular (Carpetas asfálticas). En Tizapán, que sale por tizazaga como callejón de la igualdad	Al. Cuauhtémoc		Atendido	LA ALCALDÍA LO PROGRAMARÁ PARA SU ATENCIÓN, SE REQUIERE OBRA MAYOR, REALIZARON DESAZOLVE MTRA. DLD ENVÍO OFICIO A LA ALCALDESA DE CUAUHTÉMOC: ACH/CG/302/2021 A SOLICITUD DE VECINOS DE TIZAPÁN 8 PARA SUSTITUCIÓN DE DRENAJE Atendió Alcaldía Cuauhtémoc, hay un video de la alcaldesa dando la atención.
TCH-121	22/2/2022	ACH	realice desazolve y ponga tapa en San Pablo a la altura del No. 40	SACMEX-Drenaje		Atendido	compañeros de Reordenamiento apoyaron para quitar el puesto de quesadillas sobre San Pablo 46 para que el turno tercero puedan efectuar su labor de desazolve

169

## ACH | Seguimiento a turnos **EN PROCESO**

FECHA DE MESA	SOLICITANTE	SOLICITUD	ATIENDE	FECHA DE ATENCIÓN	EVIDENCIA	ESTATUS	OBSERVACIONES
TCH-108	3/11/2021 11/01/2022	ACH	Retorne turno pendiente de apuntalamiento del predio de Violeta número 62. (ACH compartirá el acuse del oficio)	Al. Cuauhtémoc		En proceso	El miércoles 8 de agosto se contactó a la vecina -Se generó folio SUAC -ACH compartió el reporte al Ing. Fernando Corso del Área de Protección Civil de la Alcaldía -El dictamen está en proceso. La vecina Ma. Cristina tuvo cita el lunes 27/09 -Se realizó la solicitud a la Alcaldía por oficio (Patriola Ramiro-Administración Néstor Nuñez) -Se retoma el turno con nuevo enlace de la alcaldía en la 22a MIO -Se compartirá acuse de oficio que se remitió a la alcaldía, para que nuevo enlace apoye con el seguimiento <b>-25a. MIO - Roxana de la O indicó que se turnó el oficio a la Dirección General de Obras, compartió la respuesta a ACH y dará seguimiento</b> -1a. MIO 2022, mencionó Roxana de la O que el viernes lo reactiva con Protección Civil y Obras de Alcaldía con el acuse de oficio
TCH-118	25/1/2022	CFE	Preste apoyo para resolver el tema de las filtraciones en la zona de Márquez Sterling, Balderrías y Revitagigedo	SACMEX-Drenaje		En proceso	Se solicitó el apoyo a SACMEX, en espera de respuesta para realizar los trabajos en conjunto con CFE
TCH-120	22/2/2022	ACH	Realice desazolve y se vea en conjunto con ACH se acondicione el espacio para facilitar el mantenimiento en San Jerónimo esquina Isabel La Católica	SACMEX-Drenaje		En proceso	Se realizó recorrido SACMEX y ACH El área de mantenimiento de ACH demolerá las chimeneas para que SACMEX tenga condiciones de realizar desazolve con sus equipos. Solo se desazolvó hasta donde llegó la manguera

170



## ACH | Matriz de seguimiento a incidencias urbanas - enero-febrero 2022

**60%  
atención**

Matriz de Incidencias		ESTATUS		
Dependencia	Atendido	En Proceso	Pendiente	Suma total
ACH	21		6	27
Al. Cuauhtémoc	8		3	11
C5	1		1	2
CFE	31		13	44
SACMEX	12	2	16	30
SOS-AP	24			24
SOS-DGOIV	8		44	52
SOS-DGSUS	20			20
TELMEX	8		4	12
Tránsito	2			2
<b>Suma total</b>	<b>135</b>	<b>2</b>	<b>87</b>	<b>224</b>

## Atención VIPPSC | Incidencias **ATENIDAS** - del 22 de febrero al 7 de marzo 2022

FOLIO	REPORTA	FECHA DE REPORTE	SOLICITUD	CALLE	ENTRE CALLE 1	ENTRE CALLE 2	REFERENCIA	ATIENDE	FOTOGRAFÍA ANTES	FOTOGRAFÍA DESPUES	ESTATUS
IUCH-053	V5 - Zócalo	17/9/2021	Revisión estructural	5 de febrero	República del Salvador			Al Cuauhtémoc			Atendido
IUCH-071	V4 - Alameda-Sector Financiero	30/9/2021	Tapas, registros o coladeras faltantes o dañados	Venustiano Carranza	Eje Central	Gante	No. 13A	SACMEX			Atendido
IUCH-082	Estructura de Supervisión ACH	18/9/2021	Falta de bolardos	Violeta	Galeana			ACH			Atendido
IUCH-087	Estructura de Supervisión ACH	21/9/2021	Tapas, registros o coladeras faltantes o dañados	Eje 1 Oriente (Circunvalación)		Manzanares		SACMEX			Atendido
IUCH-088	Estructura de Supervisión ACH	21/9/2021	Desperfectos en banquetas	Eje 1 Oriente (Circunvalación)	República de Uruguay			Al Cuauhtémoc			Atendido
IUCH-089	Estructura de Supervisión ACH	21/9/2021	Desperfectos en banquetas	Eje 1 Oriente (Circunvalación)	República del Salvador			ACH			Atendido

## Atención VIPPSC | Incidencias **ATENDIDAS** - del 22 de febrero al 7 de marzo 2022

FOLIO	REPORTA	FECHA DE REPORTE	SOLICITUD	CALLE	ENTRE CALLE 1	ENTRE CALLE 2	REFERENCIA	ATIENDE	FOTOGRAFÍA ANTES	FOTOGRAFÍA DESPUÉS	ESTATUS
IUCH-098	Estructura de Supervisión ACH	21/9/2021	Tapas, registros o coladeras faltantes o dañados	República de Brasil	Bellscario Domínguez	República de Cuba		ACH			Atendido
IUCH-099	Estructura de Supervisión ACH	21/9/2021	Poda de árboles	Violeta	Paseo de la Reforma	Eje Central		Al Cuauhtémoc			Atendido
IUCH-100	Estructura de Supervisión ACH	21/9/2021	Poda de árboles	Violeta	Paseo de la Reforma	Eje Central		Al Cuauhtémoc			Atendido
IUCH-101	Estructura de Supervisión ACH	21/9/2021	Poda de árboles	Zarco	San Fernando	Mina		Al Cuauhtémoc			Atendido
IUCH-103	Estructura de Supervisión ACH	22/9/2021	Tapas, registros o coladeras faltantes o dañados	Moneda	Lic. Primo de Verdad			ACH			Atendido

173

## Atención VIPPSC | Incidencias **ATENDIDAS** - del 22 de febrero al 7 de marzo 2022

FOLIO	REPORTA	FECHA DE REPORTE	SOLICITUD	CALLE	ENTRE CALLE 1	ENTRE CALLE 2	REFERENCIA	ATIENDE	FOTOGRAFÍA ANTES	FOTOGRAFÍA DESPUÉS	ESTATUS
IUCH-104	Estructura de Supervisión ACH	22/9/2021	Fallas en el sistema de drenaje y desazolve	Isabel La Católica	Venustiano Carranza			SACMEX			Atendido
IUCH-107	Estructura de Supervisión ACH	22/9/2021	Desperfectos en banquetas	José María Pino Suárez	Correo Mayor			ACH		Se retiraron bolardos para que los camiones pudieran dar vuelta, fueron retirados por Servicios Urbanos	Atendido
IUCH-108	Estructura de Supervisión ACH	22/9/2021	Desperfectos en banquetas	Corregidora	José María Pino Suárez	Correo Mayor		ACH		Se retiraron bolardos para que los camiones pudieran dar vuelta, fueron retirados por Servicios Urbanos	Atendido
IUCH-110	Estructura de Supervisión ACH	22/9/2021	Baches	República de Bolivia	Francisco I. Madero	16 de septiembre		SOS-DGOIV			Atendido
IUCH-120	Estructura de Supervisión ACH	23/9/2021	Desperfectos en banquetas	Plaza Montero	República de Perú			CFE			Atendido

174

## Atención VIPPSC | Incidencias **ATENDIDAS** - del 22 de febrero al 7 de marzo 2022

FOLIO	REPORTA	FECHA DE REPORTE	SOLICITUD	CALLE	ENTRE CALLE 1	ENTRE CALLE 2	REFERENCIA	ATIENDE	FOTOGRAFÍA ANTES	FOTOGRAFÍA DESPUÉS	ESTATUS
IUCH-127	Estructura de Supervisión ACH	23/9/2021	Tapas, registros o coladeras faltantes o dañados	Eje Central			Frente #12	SACMEX			Atendido
IUCH-129	Estructura de Supervisión ACH	23/9/2021	Tapas, registros o coladeras faltantes o dañados	Motolinia			Frente #39	CFE			Atendido
IUCH-131	Estructura de Supervisión ACH	24/9/2021	Tapas, registros o coladeras faltantes o dañados	Tacuba	República de Chile	Motolinia		Al. Cuauhtémoc			Atendido
IUCH-133	Estructura de Supervisión ACH	24/9/2021	Tapas, registros o coladeras faltantes o dañados	Tacuba	Isabel La Católica	Eje Central		CFE			Atendido
IUCH-141	Estructura de Supervisión ACH	25/9/2021	Tapas, registros o coladeras faltantes o dañados	Ignacio Aillende	Bellisario Domínguez			Al. Cuauhtémoc			Atendido

175

## Atención VIPPSC | Incidencias **ATENDIDAS** - del 22 de febrero al 7 de marzo 2022

FOLIO	REPORTA	FECHA DE REPORTE	SOLICITUD	CALLE	ENTRE CALLE 1	ENTRE CALLE 2	REFERENCIA	ATIENDE	FOTOGRAFÍA ANTES	FOTOGRAFÍA DESPUÉS	ESTATUS
IUCH-172	Estructura de Supervisión ACH	20/10/2021	Tapas, registros o coladeras faltantes o dañados	República de Honduras	República de Chile						Atendido
IUCH-176	Estructura de Supervisión ACH	22/10/2021	Tapas, registros o coladeras faltantes o dañados	Justo Sierra	Loreto						Atendido
IUCH-209	Estructura de Supervisión ACH	11/11/2021	Tapas, registros o coladeras faltantes o dañados	Justo Sierra			Frente a Sinagoga				Atendido
IUCH-224	Estructura de Supervisión ACH	1/12/2021	Tapas, registros o coladeras faltantes o dañados	López	Puente de Peredo			CFE			Atendido
IUCH-235	V2 - Callejón del 57 - Plaza de la Concepción	26/11/2021	Falta de bolardos	Bellisario Domínguez	Callejón del 57			ACH			Atendido

176



## Atención VIPPSC | Incidencias **ATENDIDAS** - del 22 de febrero al 7 de marzo 2022

FOLIO	REPORTA	FECHA DE REPORTE	SOLICITUD	CALLE	ENTRE CALLE 1	ENTRE CALLE 2	REFERENCIA	ATIENDE	FOTOGRAFÍA ANTES	FOTOGRAFÍA DESPUÉS	ESTATUS
IUCH-302	V2 - Callejón del 57 - Plaza de la Concepción	7/10/2021	Bachos	Ignacio Allende	Donceles	República de Cuba	Bacheo en arroyo vehicular	Al Cuauhtémoc			Atendido
IUCH-303	V2 - Callejón del 57 - Plaza de la Concepción	7/10/2021	Bachos	Ignacio Allende	República de Cuba	Bellsario Domínguez	Bacheo en arroyo vehicular	Al Cuauhtémoc			Atendido
IUCH-304	V2 - Callejón del 57 - Plaza de la Concepción	7/10/2021	Bachos	Ignacio Allende	Bellsario Domínguez	República de Perú	Bacheo en arroyo vehicular	Al Cuauhtémoc			Atendido
IUCH-582	V1 - Santa María la Redonda	17/1/2022	Fallas en alumbrado público, apagones y fallas en el voltaje	Violeta	Zarco			CFE			Atendido
IUCH-598	V3 - Santo Domingo	23/1/2022	Fallas en alumbrado público, apagones y fallas en el voltaje	República de Cuba	República de Chile			SOS-AP			Atendido

177

## Atención VIPPSC | Incidencias **ATENDIDAS** - del 22 de febrero al 7 de marzo 2022

FOLIO	REPORTA	FECHA DE REPORTE	SOLICITUD	CALLE	ENTRE CALLE 1	ENTRE CALLE 2	REFERENCIA	ATIENDE	FOTOGRAFÍA ANTES	FOTOGRAFÍA DESPUÉS	ESTATUS
IUCH-657	V7 - Víncinas-Corredor Cultural Regina	10/2/2022	Desperfectos en banquetas	Bolívar	Tacuba	5 de mayo	A la altura del No. 18	SACMEX			Atendido
IUCH-672	V6 - Antigua Merced-Mixcalco	19/2/2022	Tapas, registros o coladeras faltantes o dañados	Callejón de Lecheras			frente al hotel	ACH			Atendido
IUCH-674	Estructura de Supervisión ACH		Tapas, registros o coladeras faltantes o dañados	Topacio			32	SACMEX			Atendido
IUCH-677	V1 - Santa María la Redonda	4/1/2022	Tapas, registros o coladeras faltantes o dañados	San Fernando				SOS-DOOIV			Atendido
IUCH-678	V1 - Santa María la Redonda	6/1/2022	Tiraderos de basura	Av. Hilda Igo				SOS-DGSUS			Atendido

178

## Atención VIPPSC | Incidencias **ATENDIDAS** - del 22 de febrero al 7 de marzo 2022

FOLIO	REPORTA	FECHA DE REPORTE	SOLICITUD	CALLE	ENTRE CALLE 1	ENTRE CALLE 2	REFERENCIA	ATIENDE	FOTOGRAFÍA ANTES	FOTOGRAFÍA DESPUÉS	ESTATUS
IUCH-684	VI - Santa María la Redonda	16/2/2022	Robo de cables, tapas, registros	Galeana	Pedro Moreno	Obraje					Atendido
IUCH-686	VI - Santa María la Redonda	18/2/2022	Fallas en el sistema de drenaje y desazolve	Riva Palacio				SACMEX			Atendido
IUCH-687	VI - Santa María la Redonda	19/2/2022	Fallas en alumbrado público, apagones y fallas en el voltaje	Eje Central	Mina	Violeta		CFE			Atendido
IUCH-688	VI - Santa María la Redonda	19/2/2022	Tapas, registros o coladeras faltantes o dañados	Mina				SOS-DGOIV			Atendido
IUCH-689	V2 - Callejón del 57 - Plaza de la Concepción	14/2/2022	Fallas en alumbrado público, apagones y fallas en el voltaje	Belsario Domínguez				CFE			Atendido

179

## Atención VIPPSC | Incidencias **EN PROCESO** - del 22 de febrero al 7 de marzo 2022

FOLIO	REPORTA	FECHA DE REPORTE	SOLICITUD	CALLE	ENTRE CALLE 1	ENTRE CALLE 2	REFERENCIA	ATIENDE	FOTOGRAFÍA ANTES	FOTOGRAFÍA DESPUÉS	ESTATUS
IUCH-018	V5 - Zócalo	12/6/2021	Tapas, registros o coladeras faltantes o dañados	Isabel La Católica	5 de mayo		15	Sacmex			En proceso
IUCH-067	VI - Santa María la Redonda	27/9/2021	Fallas en el sistema de drenaje y desazolve	Cda. de Camella	Camella	Santos Degollado		SACMEX			En Proceso
IUCH-496	V6 - Antigua Merced-Mixcalco	25/10/2021	Baches	Loreto	Justo Sierra	República de Guatemala		SOS-DGOIV			En Proceso
IUCH-606	Estructura de Supervisión ACH	14/1/2022	Fallas en el sistema de drenaje y desazolve	Santísima	Emiliano Zapata		Pasaje Santísima	SACMEX			En Proceso
IUCH-668	V7 - Vízcaínas-Corredor Cultural Regina	18/2/2022	Fallas en el sistema de drenaje y desazolve	San Jerónimo	Isabel La Católica		a la altura del #40	SACMEX			En Proceso
IUCH-670	V7 - Vízcaínas-Corredor Cultural Regina	20/2/2022	Fallas en el sistema de drenaje y desazolve	San Jerónimo			Plaza San Jerónimo	SACMEX	sin imagen		En Proceso

180

## Atención VIPPSC | Incidencias **PENDIENTES** - del 22 de febrero al 7 de marzo 2022

FOLIO	REPORTA	FECHA DE REPORTE	SOLICITUD	CALLE	ENTRE CALLE 1	ENTRE CALLE 2	REFERENCIA	ATIENDE	FOTOGRAFÍA ANTES	FOTOGRAFÍA DESPUÉS	ESTATUS
IUCH-698	V6 - Antigua Merced-Mixcalco	26/2/2022	Fallas en el sistema de drenaje y desazolve	Academia			#31	SACMEX			Pendiente
IUCH-701	V8 - San Pablo	1/3/2022	Tapas, registros o coladeras faltantes o dañados	República de Uruguay	Roldán			CFE	pendiente foto		Pendiente
IUCH-704	V1 - Santa María la Redonda	25/2/2022	Tapas, registros o coladeras faltantes o dañados	Pedro Moreno	Eje Central	Riva Palacio	Frente al Hotel RivaPalacio	CFE			Pendiente
IUCH-706	V1 - Santa María la Redonda	3/3/2022	Fallas de alerta sísmica	Pensador Mexicano	2 de abril		No tiene altavoz	CS			Pendiente
	V4 - Alameda-Sector Financiero	28/2/2022	Tapas, registros o coladeras faltantes o dañados	Venustiano Carranza	Eje Central	Bolívar		TELMEX			Pendiente

- Reportes
- Turnos e incidencias urbanas
- Mesas de trabajo
- Asuntos generales**
- Acuerdos
- Asistencia