



MESA INTERINSTITUCIONAL DE INFRAESTRUCTURA

XXI SESIÓN - octubre

19 de octubre de 2021

Orden del día

Reportes institucionales

Turnos

Incidencias urbanas

Asuntos generales

Acuerdos

Asistencia



Reportes Institucionales



Autoridad del Centro Histórico


Autoridad del Centro Histórico | Indicadores

Tema	Indicador	Periodicidad	Quincena al 15/10/2021	Próximo reporte
Mantenimiento a infraestructura	Número de Incidencias de daño en infraestructura del Perímetro de la ACH reparadas y atendidas	Quincenal	141	29 de octubre
Mantenimiento a infraestructura con apoyo de Justicia Cívica	Número de atenciones en parques, plazas o áreas verdes del Perímetro del Centro Histórico	Quincenal	2	29 de octubre
Retiro de grafiti	Número de m2 retirados de grafiti y colocación de antigrafiti	Quincenal	169	29 de octubre

Autoridad del Centro Histórico | Obras menores

2 de Abril
Madero
Valerio Trujano
Santa Veracruz
1er Callejón de
San Juan de
Dios
Eje Central
Bolívar
Izazaga
República de
Guatemala
Av. Hidalgo
Venustiano
Carranza
Mesones
Mariana R. del
Toro de Lazarín
República de
Honduras
Altuna

Los trabajos realizados consistieron en **reposición de 21 piezas de piso tipo recinto, balizamiento de 615 ml, reparación de 2 tapas de registro y pintura en 34 m2 de muro** en 2 de Abril entre Av. Hidalgo y Santa Veracruz, **se reniveló tapa de registro** en Madero esquina Callejón de la Condesa, **se reparó tapa de registro** en Madero esquina Palma, **se colocó un bolardo y se reparó banqueteta** en Valerio Trujano esquina Mina, **se pintaron 17 m2 de muro**, en 2 de Abril y Av. Hidalgo, **se pintaron 15 m2 de muro** en Santa Veracruz entre 2 de Abril y Eje Central, **se repusieron 3 piezas de piso tipo recinto** en 1er Callejón de San Juan de Dios esquina Santa Veracruz, **se reparó 1 tapa de registro** en Eje Central esquina República del Salvador, **se reparó tapa de registro** en Bolívar esquina San Jerónimo, **se retiró un biciestacionamiento dañado** en Santa Veracruz esquina 2 de Abril, **se repararon 3 m2 de banqueteta** en Bolívar entre Mesones y República del Salvador, **se repararon 7 tapas de registro** en Izazaga esquina 5 de Febrero, **se colocaron 3 biciestacionamientos** en República de Guatemala entre República de Brasil y República de Argentina, **se colocaron 3 biciestacionamientos** en Av. Hidalgo esquina 2 de Abril, **se reparó tapa de registro** en Venustiano Carranza esquina 20 de Noviembre, **se reparó banqueteta colocando 20 piezas de piso tipo recinto** en Izazaga casi esquina 20 de Noviembre, **se reparó 1.5 m2 de banqueteta y una tapa de registro** en Izazaga entre 20 de Noviembre y 5 de Febrero, **se reparó 1.0 m2 de banqueteta** en Mesones frente al 139, entre Pino Suárez y Correo Mayor, **se colocaron 78 m2 de antigrafiti** en Mariana R del Toro de Lazarín entre República de Chile y Allende, **se retiraron 91 m2 de grafiti vandálico** en República de Honduras esquina Altuna.



Autoridad del Centro Histórico | Gráficos de obras menores



Av. Hidalgo y 2 de Abril

Izazaga y 5 de Febrero

Bolívar entre República del Salvador y Mesones

Autoridad del Centro Histórico | Mantenimiento con apoyo de infractores de justicia cívica



Calles Pensador Mexicano, Mina y 2 de Abril con apoyo de 18 infractores



Plaza Primo de Verdad y Ramos y jardinera de Pino Suárez y República del Salvador con apoyo de 20 infractores

Alcaldía Cuauhtémoc



Alcaldía Cuauhtémoc | Indicadores

**SIN REPORTE POR CAMBIO
DE ADMINISTRACIÓN**

Alcaldía Venustiano Carranza



Alcaldía Venustiano Carranza | Indicadores

Tema	Indicador	Periodicidad	Quincena al 15/10	Próximo reporte	Observaciones
Luminarias	Número de luminarias reparadas en vías secundarias	Quincenal	74	29 de octubre	Se realizaron trabajos de reparación y rehabilitación de luminarias y reparación de circuitos
Tiraderos Clandestinos	Toneladas de residuos sólidos recolectados de tiraderos clandestinos en el PB de VC (línea base 26 tiraderos)	Quincenal	498	29 de octubre	Se recolectaron 33.2 toneladas diariamente de Residuos Sólidos
Poda de árboles	Número de sujetos forestales podados en vías secundarias y/o plazas	Quincenal	0	29 de octubre	La Coordinación Territorial Morelos no reporta trabajos de poda de sujetos forestales en el periodo.
Desazolve	Metros lineales de drenaje desazolvados	Quincenal	72	29 de octubre	No se realizó reporte

Alcaldía Venustiano Carranza | Anexo de indicadores

REPORTE DE LUMINARIAS REPARADAS EN EL PERÍMETRO B EN LA ALCALDÍA VENUSTIANO CARRANZA

DIRECCIÓN	ENTRE CALLES		COLONIA	CANTIDAD	MOTIVO
SASTRERÍA, EMILIANO ZAPATA Y ENCUADERNADORES			10 DE MAYO	5	REPARACIÓN DE LUMINARIAS
PARQUE ANFORA	ALBAÑILES	ANFORA	7 DE JULIO	25	REPARACIÓN DE CIRCUITOS
PLAZA DE LA SOLEDAD			CENTRO I	6	REPARACIÓN DE CIRCUITOS
EMILIANO ZAPATA	NICOLÁS BRAVO	AV. CIRCUNVALACIÓN	CENTRO I	6	REPARACIÓN DE LUMINARIAS
U.H. EMILIANO ZAPATA	H. CONGRESO DE LA UNIÓN	F.F.C.C. DE CINTURA	10 DE MAYO	10	REPARACIÓN DE CIRCUITOS
U. H. VILLA ELENA			PENITENCIARÍA	10	REHABILITACIÓN DE LUMINARIAS
SAN ANTONIO TOMATLAN	AV. CIRCUNVALACIÓN		CENTRO I	6	REHABILITACIÓN DE LUMINARIAS
CDA. SAN CIPRIAN	ABRAHAM OLVERA		CENTRO II	6	REPARACIÓN DE LUMINARIAS
			TOTAL	74	

Alcaldía Venustiano Carranza | Anexo de indicadores

METROS LINEALES DE LA RED DE DRENAJE DESAZOLVADOS EN EL PERÍMETRO B EN LA ALCALDÍA VENUSTIANO CARRANZA

DIRECCIÓN	ENTRE CALLES		COLONIA	CANTIDAD	MOTIVO
PENITENCIARÍA 33	ENCUADERNADORES	H. CONGRESO DE LA UNIÓN	AMPL. PENITENCIARÍA	12	ALBAÑAL DOMICILIARIO
HÉROE DE NACUZARI 20	AV. CIRCUNVALACIÓN	BRAVO	CENTRO I	12	ALBAÑAL DOMICILIARIO
ALARCON 18	BRAVO	AV. CIRCUNVALACIÓN	CENTRO I	12	ALBAÑAL DOMICILIARIO
SAN ANTONIO TOMATLAN 66	AV. CIRCUNVALACIÓN	BRAVO	CENTRO I	12	ALBAÑAL DOMICILIARIO
SANTA ESCUELA 62-A	CORREGIDORA	MANZANARES	CENTRO I	12	ALBAÑAL DOMICILIARIO
MIGUEL ALLENDE 43	GRAL. EMILIANO ZAPATA	MIGUEL NEGRETE	10 DE MAYO	12	ALBAÑAL DOMICILIARIO
			TOTAL	72	

Alcaldía Venustiano Carranza | Gráficas



SACMEX

Dirección de Detección de Fallas y Rehabilitación de Drenaje

SACMEX Drenaje | Ejecución del programa

Desazolve de la red de drenaje y accesorios hidráulicos

**98 %
DE AVANCE**

	PROGRAMADO	ANTERIOR	EJECUTADO	AVANCE
ATARJEA (METROS)	21,000	19,400	1,340	20,740
POZOS DE VISITA	370	339	30	369
REJILLAS DE PISO	150	214	36	250
COLADERA PLUVIAL	160	257	44	301
ALBAÑAL (METROS)	1,500	1,671	190	1,851



SACMEX Drenaje | Reporte Fotográfico



PLAZA DE LA CONSITUCIÓN (ENTRE AV. 20 DE NOVIEMBRE Y 5 DE FEBRERO)

AVANCE DE TRABAJO LIMPIEZA Y DESAZOLVE DE 60 ML DE ATARJEA, 2 PV, 50 ML DE ALBAÑAL, 6 REGISTROS Y LA EXTRACCIÓN DE 0.25 M3 DE AZOLVE.

SACMEX Drenaje | Reporte Fotográfico



EJE 1 NORTE (ENTRE EJE CENTRAL LÁZARO CÁRDENAS Y CIRCUNVALACIÓN)

AVANCE DE TRABAJO LIMPIEZA Y DESAZOLVE DE 700 ML DE ATARJEA, 16 PV, 28 CP, 23 RP, 95 ML DE ALBAÑAL.

SACMEX Drenaje | Reporte Fotográfico



EJE CENTRAL LÁZARO CÁRDENAS NO. 83 (ENTRE REPÚBLICA DE ECUADOR Y REPÚBLICA DE PERÚ)

AVANCE DE TRABAJO LIMPIEZA Y DESAZOLVE DE 200 ML DE ATARJEA, 4 PV, 3 CP, 4 RP, 10 ML DE ALBAÑAL.

SACMEX Drenaje | Reporte Fotográfico



BELISARIO DOMÍNGUEZ NO. 10 (ENTRE EJE CENTRAL LÁZARO CÁRDENAS Y ALLENDE)

AVANCE DE TRABAJO LIMPIEZA Y DESAZOLVE DE 280 ML DE ATARJEA, 6 PV, 9 CP, 7 RP, 25 ML DE ALBAÑAL.

SACMEX Drenaje | Reporte Fotográfico



REPÚBLICA DE VENEZUELA (ENTRE LEONA VICARIO Y RODRIGUEZ PUEBLA)

AVANCE DE TRABAJO LIMPIEZA Y DESAZOLVE DE 100 ML DE ATARJEA, 2 PV, 4 CP, 2 RP, 10 ML DE ALBAÑAL.

Secretaría de Obras y Servicios

Dirección General de Obras de Infraestructura Vial



SOS-DGOIV | Indicadores - Fechas de terminación de obra 2021

OBRA	ALCALDÍA	AVANCE FÍSICO	FECHA DE TÉRMINO REAL	COMENTARIOS
TACUBA	CUAUHTÉMOC	94.06%	18/10/2021	Por concluir
5 DE MAYO	CUAUHTÉMOC	96.00%	31/10/2021	Se realiza colocación de tierra vegetal y colocación de arbolado, concluido el balizamiento de ciclovia con confibici, adecuación de bahías para turibus. en Av. 20 de noviembre se espera proyecto para adecuar lanzaderas
PLAZA EMPEDRADILLO	CUAUHTÉMOC	01.80%	30/12/2021	Inició trabajos 04/10
PLAZA SOLIDARIDAD	CUAUHTÉMOC	49.44%	30/11/2021	En ejecución
PLAZA MARTÍ	CUAUHTÉMOC	10.00%	30/10/2021	En ejecución
SAN HIPÓLITO (MINA-SOTO-HÉROES-VIOLETA-SAN FERNANDO Y AV. HIDALGO)	CUAUHTÉMOC	12.51%	31/12/2021	En ejecución
REPÚBLICA DE CHILE	CUAUHTÉMOC	20.64%	31/12/2021	En ejecución
SAN ILDEFONSO Y JUSTO SIERRA	CUAUHTÉMOC	16.02%	30/11/2021	En ejecución
REFORMA, DE AV. HIDALGO A GLORIETA VIOLETA	CUAUHTÉMOC	08.50%	31/12/2021	En ejecución
URBANISMO TÁCTICO EN BALDERAS – PLAZA SOLIDARIDAD	CUAUHTÉMOC	00.00%	15/12/2021	En proceso de licitación
URBANISMO TÁCTICO EN BALDERAS – CIUDADELA Y EMILIO DONDÉ	CUAUHTÉMOC	00.00%	15/12/2021	En proceso de licitación
CICLOVÍA REFORMA	CUAUHTÉMOC	00.00%	15/12/2021	En proceso de licitación

SOS-DGOIV | Tacuba

Se realiza suministro y colocación de luminarias de alumbrado público, colado de ajustes para arriates y colocación de tierra vegetal en jardineras



Alcaldía	Presupuesto	Periodo	Avance	Fecha de conclusión	Inauguración o visita
Cuauhtémoc	4.73 mdp	Junio - Octubre	94.06 %	Octubre 2021	Por programar

SOS-DGOIV | 5 de mayo

Se realiza colocación de tierra vegetal y colocación de arbolado, concluido el balizamiento de ciclovia con confibici, adecuación de bahías para turibus. En Av. 20 de noviembre se espera proyecto para adecuar lanzadera.



Alcaldía	Periodo	Avance	Fecha de conclusión	Inauguración o visita
Cuauhtémoc	Junio - Octubre	96.00 %	Octubre 2021	Por programar

SOS-DGOIV | 5 de mayo



SOS-DGOIV | Plaza Empedradillo - Obra nueva

Se encuentra en trabajos de confinamiento y preparación de área para hacer REVO con MR-45.



Alcaldía	Periodo	Avance General	Fecha de conclusión	Inauguración o visita
Cuauhtémoc	Octubre - Diciembre	1.80 %	Diciembre 2021	Iniciando

SOS-DGOIV | Plaza Solidaridad



Se realizan trabajos de colocación de acabado en piso, así como acabados en guarniciones y jardineras. Se verifican niveles en zonas donde se colocan cenefas de recinto y mármol. Se preparan instalaciones para luminarios.



Alcaldía	Periodo	Avance General	Fecha de conclusión	Inauguración o visita
Cuahtémoc	Agosto - Octubre	49.44 %	Noviembre 2021	Por programar

SOS-DGOIV | Plaza Martí

Se retiran piezas dañadas y se confinan espacios para reponer piso en las áreas afectadas, se realizan limpiezas generales.



Alcaldía	Periodo	Avance General	Fecha de conclusión	Inauguración o visita
Cuahtémoc	Agosto - Octubre	10.00 %	Octubre 2021	Por programar

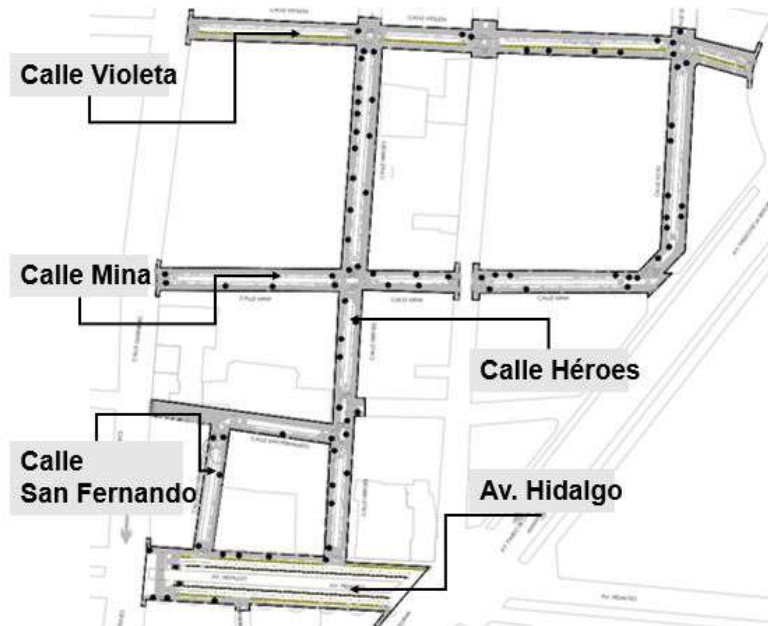
SOS-DGOIV | República de Chile

Se realizan trabajos de excavación y tendido de tubería para ducto maestro, baja y media tensión, colocación de mr-45 en arroyo vehicular.



Alcaldía	Periodo	Avance	Fecha de conclusión	Inauguración o visita
Cuauhtémoc	Agosto - Diciembre	20.64 %	Diciembre 2021	Por programar

SOS-DGOIV | Polígono de San Hipólito



Alcaldía	Periodo	Avance General	Fecha de conclusión	Inauguración o visita
Cuauhtémoc	Agosto - Diciembre	12.51 %	Diciembre 2021	Por programar

SOS-DGOIV | Polígono de San Hipólito - Violeta

Se realizan trabajos de levantamiento topográfico, trazo y nivelación, inician trabajos de demolición de guarniciones y banquetas, carga y retiro de escombros.



SOS-DGOIV | Polígono de San Hipólito - Héroes

Se realiza levantamiento topográfico, trazo y nivelación, se colocan acabados. Se abre otro frente de trabajo para colocar instalación y recibir acabados.



SOS-DGOIV | Polígono de San Hipólito - Mina

Se realiza levantamiento topográfico, trazo y nivelación, inician trabajos de demolición de guarniciones, banquetas y colado de guarniciones.



SOS-DGOIV | Polígono de San Hipólito - San Fernando

Se realizan trabajos de levantamiento topográfico, trazo y nivelación, instalaciones e inician trabajos de colocación de acabados. Se realizó acuerdo con el INAH para criterios para restitución de piso original sobre banqueta de portales colindantes al Panteón.



SOS-DGOIV | Polígono de San Hipólito - Av. Hidalgo

Se realiza levantamiento topográfico, trazo y nivelación, inician trabajos de demolición de guarniciones y banquetas, cimbrado para colado de guarniciones, carga y retiro de escombros. En banqueteta en esquina de transición entre Hidalgo-Reforma-Méx Tenochtitlán, se realiza diseño de ajuste con acabado amarillo Oaxaca y cilindros prefabricados.



SOS-DGOIV | San Ildefonso y Justo Sierra

Se realizan trabajos de levantamiento topográfico, demolición de guarniciones y banquetas, colado de guarniciones y colocación de relleno fluido en área de banqueteta.



Alcaldía	Periodo	Avance General	Fecha de conclusión	Inauguración o visita
Cuauhtémoc	Septiembre - Noviembre	16.02 %	Noviembre 2021	Por programar

SOS-DGOIV | Reforma (Av. Hidalgo a Glorieta Violeta)

Se realiza levantamiento topográfico, trazo y nivelación, inician trabajos de demolición de guarniciones y banquetas, carga y retiro de escombros, colocación de señalamiento preven




Alcaldía	Periodo	Avance	Fecha de conclusión	Inauguración o visita
Cuauhtémoc	Septiembre-Diciembre	8.50 %	Diciembre 2021	Iniciando

SOS-DGOIV | Av. Balderas - Urbanismo Táctico - Solidaridad



Alcaldía	Periodo	Avance	Fecha de conclusión	Inauguración o visita
Cuauhtémoc	Octubre-Noviembre	En licitación	Noviembre 2021	Por programar

SOS-DGOIV | Av. Balderas - Urbanismo Táctico - Ciudadela



Estado Actual de la zona a intervenir

Alcaldía	Periodo	Avance	Fecha de conclusión	Inauguración o visita
Cuauhtémoc	Octubre	En licitación	Diciembre 2021	Por programar

Secretaría de Obras y Servicios

Dirección General de Construcción de Obras Públicas

SOS-DGCOP | Indicadores - Construcción de PILARES “La Pulga”

AL 17 DE OCTUBRE DE 2021

DATOS GENERALES CONTRATISTA


No. CONTRATO	DGCOP-LPN-L-1-275-20
CONTRATISTA	INNOVACION Y PROMOCION DE LA CONSTRUCCION, S.A. DE C.V.
PLAZO DE EJECUCIÓN	148 DIAS CALENDARIO
FECHA DE INICIO	02/10/2020
FECHA DE TERMINACIÓN	27/02/2021
SUPERFICIE DEL TERRENO	3,076.31
AREA DE CONSTRUCCIÓN TOTAL	2,214.00 M2
AREAS EXTERIORES	3,625.00 M2

ESTADO FINANCIERO

IMPORTE DEL CONTRATO S/IVA	\$	19,989,459.25
IMPORTE ESTIMADO (PAGADO)S/IVA		\$12,005,252.52
IMPORTE POR ESTIMAR S/IVA	\$	7,984,206.73

ANTICIPO

ANTICIPO OTORGADO	SIN ANTICIPO
ANTICIPO AMORTIZADO	\$ -
ANTICIPO POR AMORTIZAR	\$ -



PERSPECTIVA DEL PROYECTO

RESIDENTE:
ARQ. GRACIELA DUARTE CALIXTO
J.U.D. DE SUPERVISION DE CONSTRUCCION C2

SOS-DGCOP | Indicadores - Construcción de PILARES “La Pulga”



SOS-DGCOP | Reporte fotográfico - Construcción de PILARES “La Pulga”



**COLADO DE PRETILES
DEL CUBO DE ELEVADOR (EJES B-2)**



**ARMADO CON ACERO DE REFUERZO
Y COLOCACION DE CIMBRA DE MADERA
PARA AREAS DE COMERCIO (EJES B-7)**

SOS-DGCOP | Reporte fotográfico - Construcción de PILARES “La Pulga”



**ELABORACION DE MARCOS METALICOS
PARA PUERTAS P-01 Y P-02 DE LA PLANTA BAJA
(EJES B/1-6 Y C/1-6)**



**COLOCACION DE FIJOS METALICOS
PARA CANCEL C-02 DE LA P.B.-1N (EJE 6/B-C)**

SOS-DGCOP | Reporte fotográfico - Construcción de PILARES “La Pulga”



**ELABORACION DE FIJOS METALICOS
PARA TRONERAS T-01 DE 0.30X3.10 M.
(EJES B/1-6 Y C/1-6)**



**COLOCACION DE COLUMNAS Y TRABES METALICAS
PARA TECHUMBRE DEL AREA DE TERRAZA
(EJES 2-6/B-C)**

SOS-DGCOP | Reporte fotográfico - Construcción de PILARES “La Pulga”




**COLOCACIÓN DE PISO DE ADOCRETO CIRCULAR NEGRO DE 10 CM. DE ESPESOR Y 10 CM. DE DIÁMETRO
EN PLAZA (EJES 6-7/A-D)**

SOS-DGCOP | Reporte fotográfico - Construcción de PILARES “La Pulga”



**SEGURISTA “CASCO ROJO”
DANDO SEGUIMIENTO AL CUMPLIMIENTO DE LAS
MEDIDAS DE SEGURIDAD E HIGIENE**



SE REALIZAN PRUEBAS COVID AL PERSONAL OBRERO

SOS-DGCOP | Reporte fotográfico - Construcción de PILARES “La Pulga”



**VISTA INTERIOR
PLANTA BAJA**

SOS-DGCOP | Reporte fotográfico - Construcción de PILARES “La Pulga”



VISTA INTERIOR
NIVEL PRIMERO

SOS-DGCOP | Reporte fotográfico - Construcción de PILARES “La Pulga”



VISTA INTERIOR
NIVEL AZOTEA

SOS-DGCOP | Reporte fotográfico - Construcción de PILARES “La Pulga”



VISTA PANORAMICA NORESTE



VISTA PANORAMICA NOROESTE

SOS-DGCOP | Reporte fotográfico - Construcción de PILARES “La Pulga”



VISTA PANORAMICA SURESTE



VISTA PANORAMICA SUROESTE

Secretaría de Obras y Servicios

Dirección General de Servicios Urbanos y Sustentabilidad
Alumbrado Público



SOS-DGSUS Alumbrado Público | Indicadores

Tema	Indicador	Periodicidad	Semana 41 Al 8 de octubre	Semana 42 Al 15 de octubre	Próximo reporte
Alumbrado Público	Número de luminarias reparadas en vías del PA del CH	Semanal	168	95	2 de noviembre

Total 260

SOS-DGSUS Alumbrado Público | Anexo de indicadores

REPORTE DE LUMINARIAS REPARADAS EN CENTRO HISTÓRICO PERÍMETRO A / SEMANA 41

DIRECCIÓN	ENTRE CALLES	COLONIA	CANTIDAD	INCIDENCIA	MOTIVO
Alameda Central	Av. Hidalgo y Av. Juárez	CENTRO	4	Instalación de lámpara	Luminaria apagada
	Av. Hidalgo y Av. Juárez	CENTRO	46	Reconexión de líneas	Circuitos Apagados
	Av. Hidalgo y Av. Juárez	CENTRO	12	Reconexión de líneas	Circuito Apagado
	Av. Hidalgo y Av. Juárez	CENTRO	6	Reconexión de líneas	Circuito Apagado
	Doctor Mora y Calle Ángela Peralta	CENTRO	7	Reconexión de líneas	Circuito Apagado
		SUBTOTAL	75		

SOS-DGSUS Alumbrado Público | Anexo de indicadores

REPORTE DE LUMINARIAS REPARADAS EN CENTRO HISTÓRICO PERÍMETRO A / SEMANA 41

DIRECCIÓN	ENTRE CALLES	COLONIA	CANTIDAD	INCIDENCIA	MOTIVO	
16 de septiembre	Av. Juárez	Calle Luis Moya y Calle Dolores	CENTRO	1	Se realiza cambio de balastro	Luminaria apagada
		Calle Dolores y Calle López	CENTRO	19	Restablecimiento de control	Circuito Apagado
		Calle Dolores y Calle López	CENTRO	19	Restablecimiento de control	Circuito Apagado
		Calle Dolores y Calle López	CENTRO	7	Restablecimiento de control	Circuito Apagado
		Calle 5 de febrero y Calle Palma	CENTRO	2	Reconexión de líneas	Luminaria apagada
		Plaza de la Constitución	CENTRO	28	Reinstalación de poste con 2 luminarios	por evento del 15 de septiembre
		Plaza de la Constitución	CENTRO	14	Reprogramación de control	Circuito Apagado
		SUBTOTAL	90			
		TOTAL	165			

SOS-DGSUS Alumbrado Público | Anexo de indicadores

REPORTE DE LUMINARIAS REPARADAS EN CENTRO HISTÓRICO PERÍMETRO A / SEMANA 42

DIRECCIÓN	ENTRE CALLES	COLONIA	CANTIDAD	INCIDENCIA	MOTIVO
16 de Septiembre	Plaza de la Constitución	CENTRO	12	Reprogramación de control	Circuito Apagado
	Plaza de la Constitución y Palma	CENTRO	2	Cambio de lámpara y balastro	Luminaria apagada
	Motolinía y Bolívar	CENTRO	2	Cambio de lámpara y balastro	Luminaria apagada
	Bolívar y Gante	CENTRO	1	Cambio de lámpara y balastro	Luminaria apagada
	Bolívar y Gante	CENTRO	1	Cambio de lámpara y balastro	Luminaria apagada
Alameda Central	Av. Hidalgo y Av. Juárez	CENTRO	1	Cambio de balastro	Luminaria apagada
	Dr. Mora y Ángela Peralta	CENTRO	1	Reconexión de líneas	Luminaria apagada
	Dr. Mora y Ángela Peralta	CENTRO	1	Cambio de balastro	Luminaria apagada
Av. Arcos de Belém	Buen Tono y Luis Moya	CENTRO	1	Reconexión de líneas	Luminaria apagada
	Av. Juarez	Iturbide y Humboldt	CENTRO	6	Restablecimiento de control
Iturbide y Humboldt		CENTRO	18	Restablecimiento de control	Circuito apagado
SUBTOTAL			46		

SOS-DGSUS Alumbrado Público | Anexo de indicadores

REPORTE DE LUMINARIAS REPARADAS EN CENTRO HISTÓRICO PERÍMETRO A / SEMANA 42

DIRECCIÓN	ENTRE CALLES	COLONIA	CANTIDAD	INCIDENCIA	MOTIVO
	Corregidora y Venustiano Carranza	CENTRO	1	Cambio de balastro	Luminaria apagada
	Corregidora y Venustiano Carranza	CENTRO	1	Retiro cables ajenos al circuito	Otros
Avenida Juárez	Av. Paseo de la Reforma y Humboldt	CENTRO	4	Restablecimiento de control	Circuito apagado
	Dolores y López	CENTRO	19	Restablecimiento de control	Circuitos apagados
Alhóndiga	Soledad y Corregidora	CENTRO	1	Reconexión de líneas	Luminaria apagada
	Corregidora y Moneda	CENTRO	1	Cambio de lámpara y balastro	Luminaria apagada
	20 de Noviembre y José María Pino Suarez	CENTRO	1	Reconexión de líneas	Luminaria apagada
Regina	Isabel La Católica y 5 de Febrero	CENTRO	1	Cambio de balastro	Luminaria apagada
Roldán	Manzanares y República de Uruguay	CENTRO	10	Reconexión de líneas	Circuito apagado
Talavera	Manzanares y República de Uruguay	CENTRO	10	Reconexión de líneas	Circuito apagado
SUBTOTAL			49		
TOTAL			95		

CALLE FRANCISCO I. MADERO



CAMBIO BALASTRO.

16 de Septiembre



SE CAMBIO BALASTRO / LÁMPARA APAGADA.

ALAMEDA CENTRAL




SE REALIZA CAMBIO DE BALASTRO .

AVENIDA JOSÉ MARÍA PINO SUÁREZ



SE REALIZA CAMBIO DE BALASTRO .

CALLE PLAZA DE LA CONSTITUCIÓN

SE REALIZA CAMBIO DE LÁMPARA Y BALASTRO .

Secretaría de Obras y Servicios

Dirección General de Servicios Urbanos y Sustentabilidad
Subdirección de Parques "B"

SOS-DGSUS Subdirección de Parques “B” | Indicadores

Tema	Indicador	Periodicidad	20/09 al 03 /10	04/10 al 17/10	Próximo reporte
Limpieza	Kilómetros Barridos de guarnición en el perímetro “A” del Centro Histórico	Quincenal	8,618.512 km	8,618.512 Km	02 de Noviembre
Limpieza	Metros cuadrados Barridos de Banquetas en el perímetro “A” del Centro Histórico	Quincenal	16,768,780 m2	16,768,780 m2	
Limpieza	Metros Cuadrados Barridos de Plazas y Corredores en el perímetro “A” del Centro Histórico	Quincenal	8,474,312 m2	8,474,312 m2	

SOS-DGSUS Subdirección de Parques “B” | Indicadores

Tema	Indicador	Periodicidad	20/09 al 03 /10	04/10 al 17/10	Próximo reporte
Limpieza	Kilómetros de Barrido Mecánico en el perímetro “A” del Centro Histórico	Quincenal	1,279.040 km	1,279.040 km	02 de Noviembre
Limpieza	Metros cúbicos de residuos sólidos levantados en tiraderos clandestinos y recolección de residuos producto del barrido en el perímetro “A” del Centro Histórico	Quincenal	7,235 m3	7,537 m3	
Recolección de tierra	Metros cúbicos de tierra recolectada en el perímetro “A” del Centro Histórico	Quincenal	117.50 m3	122.25 m3	

SOS-DGSUS Subdirección de Parques "B" | Indicadores

Tema	Indicador	Periodicidad	20/09 al 03 /10	04/10 al 17/10	Próximo reporte
Lavado de papeleras	Piezas de papeleras lavadas en el perímetro "A" del Centro Histórico	Quincenal	1,120 piezas	1,120 piezas	02 de Noviembre
Lavado	Metros cuadrados lavados en Plazas, Calles, Corredores peatonales y semipeatonales en el perímetro "A" del Centro Histórico	Quincenal	639,064 m2	654,271 m2	
Lavado de sitios críticos	Sitios críticos lavados en el perímetro "A" del Centro Histórico	Quincenal	18 Sitios (255 promedio en la quincena)	18 Sitios (255 promedio en la quincena)	

SOS-DGSUS Subdirección de Parques "B" | Indicadores

Tema	Indicador	Periodicidad	20/09 al 03 /10	04/10 al 17/10	Próximo reporte
Recolección tiraderos clandestinos	Recolección diaria de 25 tiraderos clandestinos en el Perímetro "A" del Centro Histórico	Quincenal	25 Tiraderos (350 promedio en la quincena)	25 Tiraderos (350 promedio en la quincena)	02 de Noviembre
Retiro de chicles	Piezas de Chicles retiradas en el Corredor Madero	Quincenal	3,698 piezas	3,399 piezas	
Eliminación de grafiti	Metros Cuadrados de grafiti eliminado en el Perímetro "A" el Centro Histórico	Quincenal	9,302.50 m2	791 m2	

SOS-DGSUS Subdirección de Parques “B” | Indicadores


Tema	Indicador	Periodicidad	20/09 al 03 /10	04/10 al 17/10	Próximo reporte
Retiro de propaganda	Piezas retiradas de propaganda en el Perímetro “A” el Centro Histórico	Quincenal	2,849 piezas	2,834 piezas	02 de Noviembre
Retiro de plantón	Atención por retiro de plantón	Quincenal	0 atenciones	01 atención	

SOS-DGSUS Subdirección de Parques “B” | Indicadores

Tema	Indicador	Periodicidad	20/09 al 03 /10	04/10 al 17/10	Próximo reporte
Desratización	Desratización en el Perímetro “A” y “B” del Centro Histórico		Colocación 181 Cebos Lanirat; 3,980 Racumin pasta y 756 Cereal B en una superficie de 94,340 m2	Colocación 262 Lanirat Block , 1,488 Racumin pasta; 227 Cereal B y 5,734 Rodilón Block en una superficie de 133,020 m2	02 de Noviembre

SOS-DGSUS Subdirección de Parques "B" | Gráficas - Acciones preventivas con el personal por COVID-19

- Toma la temperatura todos los días en los tres turnos.
- Entrega de caretas, cubrebocas y guantes a toda la gente para su protección.



SOS-DGSUS Subdirección de Parques "B" | Anexo de indicadores

ELIMINACIÓN DE GRAFITI


VIALIDAD	Cantidad	U.M.
AV. 5 DE MAYO DE EJE CENTRAL LÁZARO CÁRDENAS A MONTE DE PIEDAD (PROTESTA) 02 DE OCTUBRE	271	m2
PLAZA DE LA CONSTITUCIÓN (PROTESTA) 02 DE OCTUBRE	24	m2
BELISARIO DOMÍNGUEZ DE EJE CENTRAL LÁZARO CÁRDENAS A REPÚBLICA DE BRASIL	23	m2
SAN JERÓNIMO DE CORREO MAYOR A SIMÓN BOLIVAR	34	m2
AV. JUÁREZ DE AV. PASEO DE LA REFORMA A EJE CENTRAL LÁZARO CÁRDENAS	35	m2
MESONES DE JESÚS MARÍA A ALDACO	122	m2
ISABEL LA CATÓLICA DE AV. JOSÉ MARÍA IZAZAGA A TACUBA	23	m2
REGINA DE SIMÓN BOLIVAR A JESÚS MARÍA	52.50	m2
SAN JERÓNIMO ESQUINA ISBEL LA CATÓLICA	6.50	m2
REPÚBLICA DE CUBA DE ALLENDE A EJE CENTRAL LÁZARO CÁRDENAS	8	m2
REPÚBLICA DE CHILE DE BELISARIO DOMÍNGUEZ A TACUBA	21.50	m2
CALLEJÓN HEROES DEL 57 DE DONCELES A BELISARIO DOMÍNGUEZ	11.50	m2
ALDACO DE REPÚBLICA DEL SALVADOR A SAN JERÓNIMO	38	m2
ECHEVESTE DE SIMÓN BOLÍVAR A ALDACO	26	m2
REPÚBLICA DEL SALVADOR DE EJE CENTRAL LÁZARO CÁRDENAS A JESÚS MARÍA	22	m2
PLAZA DE LA CONCEPCIÓN DE BELISARIO DOMÍNGUEZ A REPÚBLICA DE PERÚ	12	m2
MESONES DE JESÚS MARIA A ALDACO	17.50	m2
SAN JERÓNIMO DE CORREO MAYOR A EJE CENTRAL LÁZRO CÁRDENAS	15.50	m2
VIZCAINAS DE ALDACO A EJE CENTRAL LÁZARO CÁRDENAS	12	m2
REPÚBLICA DE CUBA ESQUINA CALLEJÓN DEL 57	16	m2
TOTAL	791	m2

SOS-DGSUS Subdirección de Parques "B" | Anexo de indicadores


ELIMINACIÓN DE 295 M2 DE GRAFITI DE PROTESTA Y 496 M2 DE GRAFITI VANDALICO



SOS-DGSUS Subdirección de Parques "B" | Anexo de indicadores




SOS-DGSUS Subdirección de Parques "B" | Anexo de indicadores



SOS-DGSUS Subdirección de Parques "B" | Anexo de indicadores

ACTIVIDADES REALIZADAS CON MOTIVO DE LA FERIA DEL LIBRO INTERNACIONAL DEL LIBRO ZÓCALO



SOS-DGSUS Subdirección de Parques “B” | Anexo de indicadores



SOS-DGSUS Subdirección de Parques “B” | Anexo de indicadores

LIMPIEZA CON MOTIVO DEL TALLER FORO DENOMINADO “LOS DERECHOS DE NUESTRA COTIDIANIDAD” POR PARTE DEL FIDEICOMISO DE LA CIUDAD DE MÉXICO



SOS-DGSUS Subdirección de Parques "B" | Anexo de indicadores

ATENCIÓN EN RETIRO DE PLANTÓN DEL FRENTE DE DIRECTORES DE LA SIERRA ALTA DEL ESTADO DE GUERRERO QUE SE ENCONTRABA EN PLAZA SEMINARIO



SOS-DGSUS Subdirección de Parques "B" | Gráficas de indicadores

Atención Fauna Nociva



SOS-DGSUS Subdirección de Parques “B” | Anexo de indicadores

Atención Fauna Nociva

Lugar	Cuadrantes	Ubicación	Actividad
Vialidad Eje 1 Oriente Circunvalación	B	De Eje 1 Norte a República de Guatemala, Col. Centro, Alcaldía Cuauhtémoc	Desratización 190 racumin pasta, y 126 rodilón en un área de 1,600 m2.
Vialidad Eje 1 Oriente Circunvalación	B	De Av. San Pablo a Fray Servando Teresa de Mier, Col. Centro, Alcaldía Cuauhtémoc	Desratización 130 racumin pasta, 96 rodilón en un área de 800 m2.
Eje 1 Oriente Circunvalación	B	De República de Guatemala a San Pablo, Col. Centro, Alcaldía Cuauhtémoc	Desratización 115 racumin pasta, y 2,200 rodilón en un área de 2,200 m2.
Exterior Mercado San Lucas	B	Escuela Médico Militar Callejón del Hormiguero, Callejón San Miguel, Col. Centro, Alcaldía Cuauhtémoc.	Desratización 60 racumin pasta, y 75 rodilón en un área de 1,800 m2.
Parque Área Verde	B	Balderas, Tolsa y Enrico Martínez, Col. Centro, alcaldía Cuauhtémoc.	Desratización 52 racumin pasta, y 69 rodilón en un área de 800 m2.
Vialidad Plaza de la Ciudadela	B	Av. Balderas, Enrico Martinez y José María Morelos, Col. Centro, Alcaldía Cuauhtémoc.	Desratización 45 racumin pasta, y 105 rodilón en un área de 850 m2.
Vialidad Arcos de Belem	B	De Luis Moya a Balderas, Col. Centro, Alcaldía Cuauhtémoc	Desratización 78 racumin pasta, y 105 rodilón en un área de 1,500 m2.

SOS-DGSUS Subdirección de Parques “B” | Anexo de indicadores

Atención Fauna Nociva

Lugar	Cuadrantes	Ubicación	Actividad
Vialidad San Ciprian	B	De General Anaya a Fray Servando Teresa de Mier, Col Merced Balbuena, Alcaldía Venustiano Carranza.	Desratización 55 racumin pasta, y 25 rodilón en un área de 1,200 m2.
Exterior del Mercado Candelaria	B	Corregidora, Congreso de la Unión, San Ciprian y General Anaya, Col. Merced Balbuena, Alcaldía Venustiano Carranza	Desratización 120 racumin pasta, y 120 rodilón en un área de 1,140 m2.
Mercado de la Merced	B	Fray Servando Teresa de Mier, Eje 1 Ote. Circunvalación, General Anaya y San Ciprian, Col. Merced Balbuena, Alcaldía Venustiano Carranza.	Desratización 95 racumin pasta, y 38 rodilón en un área de 8,200 m2.
Vialidad Eje 1 Oriente Anillo de Circunvalación	B	Eje 1 Norte a San Pablo, Col. Morelos, Alcaldía Venustiano Carranza	Desratización 150 racumin pasta, y 225 rodilón en un área de 3,800 m2.
Tramo	B	Av. Del Trabajo No. 28, Col. Morelos, Alcaldía Venustiano Carranza	Desratización 75 racumin pasta, y 225 rodilón y Agita Max Force Gel en un área de 1,120 m2.
Tiradero Clandestino	B	Plutarco Elías Calles y Congreso de la Unión, Col. Barrio Zapotla, Alcaldía Iztacalco	Desratización y fumigación 70 racumin pasta, y 580 rodilón Affilman Agita Max Force Gel Antex en un área de 580 m2.
Plaza de la Solidaridad	A	Av. Juárez esquina Balderas, Col. Centro, Alcaldía Cuauhtémoc	Desratización 10 racumin pasta en un área de 860 m2.

SOS-DGSUS Subdirección de Parques "B" | Anexo de indicadores

Atención Fauna Nociva

Lugar	Cuadrantes	Ubicación	Actividad
Vialidad Eje 1 Poniente Rosales	B	De Puente de Alvarado a Av. Paseo de la Reforma, Col. Centro, Alcaldía Cuauhtémoc	Desratización 18 racumin pasta en un área de 900 m2.
Vialidad Balderas	B	De Av. Paseo de la Reforma a Av. Juárez, Col. Centro, Alcaldía Cuauhtémoc	Desratización 27 racumin pasta en un área de 1,200 m2.
Alameda Central	A	Av. Juárez, Av. Hidalgo, Dr. Mora, Ángela Peralta, Col. Centro, Alcaldía Cuauhtémoc	Desratización 85 racumin pasta en un área de 33,000 m2.
Bodega de Limpieza Urbana Av. Juárez No. 20	A	Av. Juárez, Av. Hidalgo, Dr. Mora, Ángela Peralta, Col. Centro, Alcaldía Cuauhtémoc	Desratización 8 racumin pasta en un área de 200 m2.
Vialidad San Pablo	A	De Eje 1 Oriente a Av. José María Pino Suárez, Col. Centro, Alcaldía Cuauhtémoc	Desratización 30 Lanirat Block, y 150 rodilón en un área de 1,200 m2.
Vialidad AV. José María Izazaga	A	De Isabel La Católica a Bolívar, Col. Centro, Alcaldía Cuauhtémoc	Desratización 25 Lanirat Block, y 96 rodilón en un área de 1,400 m2.
Eje 1 Norte Mosqueta	A	Eje 1 Poniente Guerrero a Paseo de la Reforma, lado sur norte, Col Guerrero, Alcaldía Cuauhtémoc	Desratización 42 Lanirat Block, y 42 rodilón en un área de 800 m2.
Vialidad Roldan	B	De Fray Servando Teresa de Mier a Puente de Santo Tomás, Col. Centro, Alcaldía Cuauhtémoc	Desratización 64 Lanirat Block, y 105 rodilón en un área de 450 m2.
Plaza de la Constitución	A	Av. 20 de Noviembre, Av. José María Pino Suárez, Av. 5 de Mayo, 16 de Septiembre, Col. Centro, Alcaldía Cuauhtémoc	Desratización 18 Lanirat Block, y 54 rodilón en un área de 46,800 m2.

SOS-DGSUS Subdirección de Parques "B" | Anexo de indicadores

Atención Fauna Nociva

Lugar	Cuadrantes	Ubicación	Actividad
Vialidad Eje 1 Oriente Circunvalación	B	De Av. Sal Pablo a Fray Servando Teresa de Mier, Col. Centro, Alcaldía Cuauhtémoc	Desratización 45 Lanirat Block, y 75 rodilón en un área de 650 m2.
Vialidad Av. Morelos	B	Congreso de la Unión a Calzada de la Viga, Col. Jamaica, Alcaldía Venustiano Carranza	Desratización 46 Cereal B en un área de 850 m2.
Vialidad Congreso de la Unión	B	Emiliano Zapata a Herreros de Oriente a Poniente, Col. Morelos, Alcaldía Venustiano Carranza	Desratización 52 Cereal B en un área de 800 m2.
Vialidad Congreso de la Unión	B	De Fray Servando a Sidar y Rovirosa, Col. Merced Balbuena, Alcaldía Venustiano Carranza	Desratización 66 Cereal B en un área de 1,200 m2.
Exterior del mercado de Jamaica	B	Congreso de la Unión lado Oriente, Calzada Mixhuca y Melchor Ocampo, Col. Magdalena Mixhuca, Alcaldía Venustiano Carranza	Desratización 25 Cereal B en un área de 650 m2.
Exterior del metro Moctezuma	B	Calzada Zaragoza y Troncoso, Col. Unidad Kennedy, Alcaldía Venustiano Carranza	Desratización 38 Cereal B en un área de 260 m2.
Vialidad Av. Del Trabajo	B	De Gorostiza a Panaderos, Col. Morelos, Alcaldía Venustiano Carranza	Desratización 60 Rodilón Block en un área de 560 m2.
Vialidad Congreso de la Unión	B	De Canal del Norte a Aluminio, Col. Felipe Ángeles, alcaldía Venustiano Carranza	Desratización 48 Rodilón Block en un área de 380 m2.
Vialidad Congreso de la Unión	B	De Circunvalación a Eje 2 Norte, Col. Michoacana, Alcaldía Venustiano Carranza	Desratización 39 Rodilón Block en un área de 350 m2.
Tiradero Clandestino	B	Congreso de la Unión Herreros a Hortelanos (Tiradero Clandestino) Col. Morelos, Alcaldía Venustiano Carranza	Desratización 60 Rodilón Block en un área de 100 m2.

SOS-DGSUS Subdirección de Parques "B" | Anexo de indicadores

Atención Fauna Nociva

Lugar	Cuadrantes	Ubicación	Actividad
Vialidad Congreso de la Unión	B	Congreso de la Unión esquina Hortelanos (Tiradero Clandestino), Col. Morelos, Alcaldía Venustiano Carranza	Desratización 48 Rodilón Block en un área de 100 m2.
Canal del Norte	B	De Plomeros a Eje 2 Oriente (Canal del Norte), Col. Michoacana, Alcaldía Venustiano Carranza	Desratización 52 Rodilón Block en un área de 1,750 m2.
Canal del Norte	B	De Bonanza a Eje 2 Oriente Congreso de la Unión, Col. Ampliación Michoacana, alcaldía Venustiano Carranza	Desratización 55 Rodilón Block en un área de 350 m2.
Vialidad Congreso de la Unión Camellón	B	De Aluminio a Estaño, Col. Felipe Ángeles, Alcaldía Venustiano Carranza	Desratización 38 Rodilón Block en un área de 380 m2.
Vialidad Aluminio	B	De Congreso de la Unión a Pabellón, Col. Felipe Ángeles, Alcaldía Venustiano Carranza	Desratización 35 Rodilón Block en un área de 760 m2.
Exterior del Mercado del Rastro	B	Ing. Eduardo Molina Aluminio, Sorpresa y Estaño, Exterior del Mercado el Rastro, Col. Felipe Ángeles, Alcaldía Venustiano Carranza	Desratización 26 Rodilón Block en un área de 2,150 m2.
Vialidad Av. Del Trabajo	B	De Panaderos a Mecánicos, Col. Morelos, Alcaldía Venustiano Carranza	Desratización 36 Rodilón Block en un área de 850 m2.
Parque S/N	B	Manuel Doblado y Obreros, Col. Morelos, Alcaldía Cuauhtémoc	Desratización 85 Rodilón Block en un área de 220 m2.
Eje 2 Norte	B	Esquina Eje Central Lázaro Cárdenas, Col. Peralvillo, Alcaldía Cuauhtémoc	Desratización 76 Rodilón Block en un área de 350 m2.

SOS-DGSUS Subdirección de Parques "B" | Anexo de indicadores

Atención Fauna Nociva

Lugar	Cuadrantes	Ubicación	Actividad
Tiradero Clandestino No. 62	B	Eje 1 Oriente esquina Constanca, Col. Morelos Cuauhtémoc	Desratización 58 Rodilón Block en un área de 100 m2.
Vialidad Eje 1 Oriente	B	Esquina Caridad, Col. Morelos, alcaldía Cuauhtémoc	Desratización 66 Rodilón Block en un área de 100 m2.
Tiradero Clandestino No. 64	B	Eje 1 Oriente Manuel Doblado Tiradero, Col. Morelos, Alcaldía Cuauhtémoc	Desratización 105 Rodilón Block en un área de 100 m2.
Metro Oceanía	B	Rio Consulado y Av. 608, Col. Pensador Mexicano, Alcaldía Gustavo A. Madero	Desratización 75 Rodilón Block en un área de 800 m2.
Plaza de la Soledad	B	Limón, San Simón y Cuadrante de la Soledad, Col. Merced Balbuena, Alcaldía Venustiano Carranza.	Desratización 35 racumin pasta, y 135 rodilón en un área de 560 m2.
Vialidad General Anaya	B	De Eje 1 Oriente a San Ciprian, Col. Merced Balbuena, Alcaldía Venustiano Carranza	Desratización 46 racumin pasta, y 96 rodilón en un área de 1,200 m2.
Plaza San Fernando	A	Puente de Alvarado, Av. Paseo de la Reforma callejón Sombrereros, Col. Centro, Alcaldía Cuauhtémoc	Desratización 12 racumin pasta en un área de 2,500 m2.
Vialidad Puente de Alvarado	B	Av. Paseo de la Reforma callejón Sombrereros, col. Centro, Alcaldía Cuauhtémoc	Desratización 12 racumin pasta en un área de 750 m2.

SOS-DGSUS Subdirección de Parques "B" | Anexo de indicadores

Atención Fauna Nociva

Lugar	Cuadrantes	Ubicación	Actividad
Plaza Teatro Blanquita	B	Eje Central Lázaro Cárdenas, Pensador Mexicano y Mina, Col. Centro, Alcaldía Cuauhtémoc	Desratización 38 Lanirat Block, y 30 rodilón en un área de 1,800 m2.

SOS-DGSUS Subdirección de Parques "B" | Gráficas de indicadores

LAVADO



SOS-DGSUS Subdirección de Parques "B" | Gráficas de indicadores

BARRIDO MANUAL




SOS-DGSUS Subdirección de Parques "B" | Gráficas de indicadores

RECOLECCIÓN DE RESIDUOS SÓLIDOS



SOS-DGSUS Subdirección de Parques "B" | Gráficas de indicadores

RECOLECCIÓN DE TIRADEROS CLANDESTINOS



SOS-DGSUS Subdirección de Parques "B" | Gráficas de indicadores

LAVADO DE PAPELERAS





RETIRO DE PROPAGANDA



SOS-DGSUS Subdirección de Parques "B" | Gráficas de indicadores

RETIRO DE CHICLES



STC Metro | Indicadores

Indicador	Periodicidad	al 15/10/2021	Próximo reporte
75 Escaleras eléctricas en las 29 estaciones del Centro Histórico	Quincenal	3 escaleras detenidas (en mantenimiento)	2 de noviembre
19 Elevadores en estaciones del Centro Histórico		2 elevadores detenidos	

Metrobús

**Metrobús | Corredor Centro Histórico Inaugurada el 1 de abril del 2012
| Cuenta con 62 parabuses y 3 terminales.**

CONCEPTO	PENDIENTES	REALIZADOS
Rehabilitación de Guarnición y Recinto en para bus.	18 ESTACIONES	67%
Rehabilitación de Estelas informativas.	57 PIEZAS	26 piezas
Suministro de Estelas informativas.	6 PIEZAS	3 pieza
Colocación de Bolardos .	49 PIEZAS	0%
Colocación de Elementos de Confinamiento.	5880 PIEZAS	3563 PIEZAS
Balizamiento general	73,795.15 ml	75%

Metrobús | Para bus al 90% pero que faltan bolardos en cruces peatonales.



Delegación Cuauhtémoc



México Tenochtitlán



Metrobús | Para bus al 90% pero que faltan bolardos en cruces peatonales.



Vocacional 5



Juárez

Metrobús | Para bus al 90% pero que faltan bolardos en cruces peatonales.



Morelos



Ferrocarril de Cintura



Metrobús | Para bus al 90% pero que faltan bolardos en cruces peatonales.



Glorieta de Colón



Defensoría Pública antes
Expo Reforma



Metrobús | Para bus al 90% pero que faltan bolardos en cruces peatonales.



Eje Central



Plaza de la República



Metrobús | Para bus al 80%.




Museo de San Carlos



Cecilio Robelo



Metrobús | Elementos de Confinamiento.



Metrobús | Balizamiento.



Metrobús | Balizamiento.



Comisión Federal de Electricidad



Comisión Federal de Electricidad | Indicadores

Tema	Indicador	Periodicidad	Quincena del 5 al 9 de octubre de 2021	Próximo reporte
Mantenimiento a infraestructura	Número de robos registrados de elementos de infraestructura	Quincenal	2	2 de noviembre 2021
	Número de bóvedas atendidas con acciones de desagüe	Quincenal	54	
	Número de atenciones a fallas en el suministro de energía eléctrica	Quincenal	12	
	Número de tapas de registros y/o bóvedas reparadas	Quincenal	2	
	Número de obras de mantenimiento que impliquen rompimiento en vía pública	Quincenal	5	

Comisión Federal de Electricidad | Anexo de indicadores

Anexo 1. Detalle de ubicaciones Número de robos registrados de elementos de infraestructura

DIRECCIÓN	ENTRE CALLES		NO. EXT O REFERENCIA	COLONIA	CANTIDAD	ANEXO
LATERAL PASEO DE LA REFORMA	ÓRGANO	EJE 1 NORTE	SIN DATO	COL. CENTRO	1	ROBO DE ELEMENTOS DE INFRAESTRUCTURA (TAPA METÁLICA)
REP. DE ECUADOR	REP. DE ARGENTINA	REP. DE BRASIL	SIN DATO	COL. CENTRO	1	ROBO DE ELEMENTOS DE INFRAESTRUCTURA (TAPA 84-A)
				TOTAL	2	

Comisión Federal de Electricidad | Anexo de indicadores

Anexo 2. Detalle de ubicaciones Número de bóvedas atendidas con acciones de desagüe

DIRECCIÓN	ENTRE CALLES		NO. EXT O REFERENCIA	COLONIA	CANTIDAD	ANEXO
JOSÉ MARÍA IZAZAGA	EJE CENTRAL	CORREO MAYOR	SIN DATO	COL. CENTRO	17	INSPECCIÓN DESAGÜE Y LIMPIEZA DE BÓVEDAS
FRAY SERVANDO TERESA DE MIER	EJE CENTRAL	TLAXCOAQUE	SIN DATO	COL. CENTRO	19	INSPECCIÓN DESAGÜE Y LIMPIEZA DE BÓVEDAS
CHIMALPOPOCA	EJE CENTRAL	5 DE FEBRERO	SIN DATO	COL. CENTRO	8	INSPECCIÓN DESAGÜE Y LIMPIEZA DE BÓVEDAS
SAN JERÓNIMO	BOLÍVAR	CORREO MAYOR	SIN DATO	COL. CENTRO	10	INSPECCIÓN DESAGÜE Y LIMPIEZA DE BÓVEDAS
				TOTAL	54	

Comisión Federal de Electricidad | Anexo de indicadores

Anexo 3. Detalle de ubicaciones Número de atenciones de fallas en el suministro de energía eléctrica

DIRECCIÓN	ENTRE CALLES		NO. EXT O REFERENCIA	COLONIA	CANTIDAD	ANEXO
SANTO TOMÁS	ESQUINA	AV. CIRCUNVALACIÓN	SIN DATO	COL. CENTRO	1	SE REALIZA REPARACIÓN DE EMERGENCIA
REP. DE CHILE 50	BELISARIO DOMÍNGUEZ	REP. DE PERÚ	SIN DATO	COL. CENTRO	1	SE REALIZA REPARACIÓN DE EMERGENCIA
REP. DE CHILE 62	BELISARIO DOMÍNGUEZ	REP. DE PERÚ	SIN DATO	COL. CENTRO	1	SE REALIZA REPARACIÓN DE EMERGENCIA
INCAS 12	REP. DE PERÚ	REP. DE HONDURAS	SIN DATO	COL. CENTRO	1	SE REALIZA REPARACIÓN DE EMERGENCIA
SAN ANTONIO TOMATLAN 34, 64	MANUEL DOBLADO	CJON. MIXCALCO	SIN DATO	COL. CENTRO	2	SE REALIZA REPARACIÓN DE EMERGENCIA
ALHÓNDIGA 10	SOLEDAD	CORREGIDORA	SIN DATO	COL. CENTRO	1	SE REALIZA REPARACIÓN DE EMERGENCIA
REP. DE ARGENTINA 6	REP. DE GUATEMALA	JUSTO SIERRA	SIN DATO	COL. CENTRO	1	SE REALIZA REPARACIÓN DE EMERGENCIA
REP. DE ARGENTINA 44	REP. DE VENEZUELA	REP. DE COLOMBIA	SIN DATO	COL. CENTRO	1	SE REALIZA REPARACIÓN DE EMERGENCIA
TALAVERA 22	MANZANARES	REP. DE URUGUAY	SIN DATO	COL. CENTRO	1	SE REALIZA REPARACIÓN DE EMERGENCIA
REP. DE COLOMBIA 15	REP. DE ARGENTINA	REP. DE BRASIL	SIN DATO	COL. CENTRO	1	SE REALIZA REPARACIÓN DE EMERGENCIA
SOLEDAD 29	JESÚS MARÍA	ACADEMIA	SIN DATO	COL. CENTRO	1	SE REALIZA REPARACIÓN DE EMERGENCIA
				TOTAL	12	

Comisión Federal de Electricidad | Anexo de indicadores

Anexo 4. Detalle de ubicaciones Número de tapas de registros y/o bóvedas reparadas

DIRECCIÓN	ENTRE CALLES		NO. EXT O REFERENCIA	COLONIA	CANTIDAD	ANEXO
HAMBURGO	ESQUINA	NIZA	SIN DATO	COL. JUÁREZ	1	REPARACIÓN DE TAPA EN BÓVEDA
REP. DE ECUADOR	REP. DE ARGENTINA	REP. DE BRASIL	SIN DATO	COL. CENTRO	1	COLOCACIÓN DE TAPA 84-A
				TOTAL	2	

Comisión Federal de Electricidad | Anexo de indicadores

Anexo 5. Detalle de ubicaciones

Número de obras de mantenimiento que impliquen rompimiento en vía pública

DIRECCIÓN	ENTRE CALLES		NO. EXT O REFERENCIA	COLONIA	CANTIDAD	Anexo
REP. DE CHILE 50	BELISARIO DOMÍNGUEZ	REP. DE PERÚ	SIN DATO	COL. CENTRO	1	SE REALIZA REPARACIÓN DE EMERGENCIA
ALHÓNDIGA 10	SOLEDAD	CORREGIDORA	SIN DATO	COL. CENTRO	1	SE REALIZA REPARACIÓN DE EMERGENCIA
REP. DE ARGENTINA 44	REP. DE VENEZUELA	REP. DE COLOMBIA	SIN DATO	COL. CENTRO	1	SE REALIZA REPARACIÓN DE EMERGENCIA
INCAS 12	REP. DE PERÚ	REP. DE HONDURAS	SIN DATO	COL. CENTRO	1	SE REALIZA REPARACIÓN DE EMERGENCIA
REP. DE CHILE 62	BELISARIO DOMÍNGUEZ	REP. DE PERÚ	SIN DATO	COL. CENTRO	1	SE REALIZA REPARACIÓN DE EMERGENCIA
				TOTAL	5	

Instituto Nacional de Antropología e Historia | Indicadores

Tema	Indicador	Quincena del 04/10 al 15/10	Próximo reporte
Obras	Número de trámites de solicitud de autorización de obra en inmuebles	09	
Programa Ciudad al Aire Libre	Número de trámites de solicitud de autorización de colocación de enseres	0	
Obras	Número de autorizaciones de obras emitidas en inmuebles	11	03 de noviembre
Programa Ciudad al Aire Libre	Número de autorizaciones emitidas para la colocación de enseres	1	

117

Instituto Nacional de Antropología e Historia | Anexo de indicadores

Solicitudes de autorización de obra

Fecha de Ingreso	Ubicación	No.	Alcaldía - Cuahtémoc	Obra
04/10/2021	BOLIVAR	38	CENTRO HISTÓRICO	Retiro y sustitución de Cortina Metálica por cortina tipo antivandálica metálica de doble clara con sistema de motor eléctrico.
04/10/2021	REPÚBLICA DE PERÚ	122	CUAUHTÉMOC	SOLICITUD DE PRÓRROGA, AUTORIZACIÓN 215/20. TRABAJOS DE REHABILITACIÓN Y RESTITUCIÓN DE SUPERFICIES PARA RESARCIMIENTO DE DAÑOS.
06/10/2021	PRIMO VERDAD	3	CENTRO HISTÓRICO	PRÓRROGA DE AUTORIZACIÓN 234/20 DE FECHA 22 DE OCTUBRE DE 2020, QUE AMPARA LOS TRABAJOS CONSISTENTES EN REFORZAMIENTO DE COLUMNAS Y ARMADURAS DE MADERA EXISTENTES,
07/10/2021	EMILIANO ZAPATA	37	CENTRO HISTÓRICO	Prórroga a la autorización No. 250/20, referente a los trabajos de restauración y reestructuración de las áreas en desuso del patio oriente de la Academia de San Carlos.
07/10/2021	REPÚBLICA DE CUBA	92	CENTRO HISTÓRICO	Solicitud de constancia de terminación de obra, de las atenciones a las humedades en el plafón poniente del patio principal y muro colindante norte.
07/10/2021	ERNESTO PUGIBET	2	CENTRO HISTÓRICO	Aplicación Pintura, Reposición de aplanados en exteriores e interiores, Limpieza de fachadas, que incluyen elementos de cantera, tabique o algún material pétreo, Albañilería superficial en general, resanes, reposición de estucos o frisos, incluyendo elementos decorativos en exteriores e interiores

Instituto Nacional de Antropología e Historia | Anexo de indicadores

Solicitudes de autorización de obra

Fecha de Ingreso	Ubicación	No.	Alcaldía - Cuauhtémoc	Obra
12/10/2021	AV. 20 DE NOVIEMBRE	3	CENTRO HISTÓRICO	Coordinación para el montaje de iluminación en fachada de la tienda Palacio de Hierro sucursal Centro. Los alcances contemplan como una primera etapa, la producción del diseño creativo de iluminación, montaje y puesta en marcha de la fachada.
13/10/2021	MONEDA	16	CENTRO HISTÓRICO	REESTRUCTURACIÓN DE CUBIERTAS EN ÁREA DE LABORATORIOS; RECTIFICACIÓN Y SELLADO DE VENTANAS Y ATENCIÓN PUNTUAL DE BAJADAS PLUVIALES EN LAS OFICINAS DE LA SUBDIRECCIÓN DE ARQUEOLOGÍA SUBACUÁTICA
14/10/2021	ISABEL LA CATÓLICA	12	CENTRO HISTÓRICO	MANTENIMIENTO A FACHADA, LIMPIEZA EN VIDRIERAS, AJUSTES A PUERTA DE ENTRADA PRINCIPAL

Autorizaciones Programa Ciudad al Aire Libre

AUTORIZACIÓN	DOMICILIO	MOTIVO	TIPO
406/21	FRAY SERVANDO TERESA DE MIER 332	COLOCACIÓN DE ENSERES	OBRA MENOR

Instituto Nacional de Antropología e Historia | Anexo de indicadores

Autorizaciones de obra

AUTORIZACIÓN	DOMICILIO	MOTIVO	TIPO
392/21	16 DE SEPTIEMBRE 71	TRABAJOS DE REMODELACION EN LOCAL COMERCIAL	OBRA MENOR
PRO-393/21	JUSTO SIERRA 17	PRÓRROGA: REESTRUCTURACIÓN Y MODIFICACIÓN DE INMUEBLE	OBRA MAYOR
395/21	JUÁREZ 22	TRABAJOS DE MANTENIMIENTO EN LOCAL COMERCIAL	OBRA MENOR
PRO-396/21	LUIS MOYA 73	PRÓRROGA: DEMOLICIÓN DE PARTE POSTERIOR	OBRA MAYOR
PRO-398/21	BENJAMIN HILL 47	PRÓRROGA: REFORZAMIENTO DE COLUMNAS	
399/21	SANTO TOMÁS 36	DEMOLICIÓN DE CONSTRUCCIÓN CONTEMPORÁNEA	OBRA MAYOR
400/21	LUIS MOYA 90	REPARACIÓN DE GRIETAS	OBRA MENOR
402/21	HÉROES 87	TRABAJOS DE REMODELACIÓN DE INMUEBLE	OBRA MENOR
403/21	PALMA NORTE 413	MANTENIMIENTO Y REMODELACIÓN	OBRA MENOR
PRO-407/21	REPÚBLICA DE PERÚ 122	PRÓRROGA: RESTAURACIÓN INTEGRAL DEL MONUMENTO	OBRA MAYOR
PRO-408/21	EMILIANO ZAPATA 37	RESTAURACIÓN Y REESTRUCTURACIÓN DE ÁREA EN DESUSO	OBRA MAYOR

Fideicomiso Centro Histórico



FCH | Gráficas de obras en proceso.

EJERCICIO 2020 – 2021.

CONVENIO DE COORDINACIÓN INAH - FCHCM	AVANCE FISICO ANTERIOR (%)	AVANCE FÍSICO ACTUAL (%)	TERMINACIÓN PROGRAMADA
PROYECTO INTEGRAL PARA LA RECONSTRUCCIÓN, RECUPERACIÓN Y RESTAURACIÓN DEL MONUMENTO INMUEBLE CONOCIDO COMO TEMPLO SAN JUAN DE DIOS	65 <i>Suspensión temporal</i>	65 <i>Suspensión temporal</i>	SEPTIEMBRE 2021
PROYECTO INTEGRAL PARA LA RECONSTRUCCIÓN, RECUPERACIÓN Y RESTAURACIÓN DEL MONUMENTO INMUEBLE CONOCIDO COMO TEMPLO DE SANTA CATARINA	53 <i>Suspensión temporal</i>	53 <i>Suspensión temporal</i>	DICIEMBRE 2021

FCH | Gráficas de obras en proceso.

EJERCICIO 2020 – 2021.

CONVENIO DE PARTICIPACIÓN CONJUNTA FIDEICOMISO F/54 Y EL FCHCM	AVANCE FÍSICO ANTERIOR (%)	AVANCE FÍSICO ACTUAL (%)	TERMINACIÓN PROGRAMADA
REHABILITACIÓN Y PUESTA EN VALOR DEL ESPACIO PÚBLICO Y CULTURAL 'JARDÍN REGINA' . REGINA No. 40, CENTRO HISTÓRICO DE LA CIUDAD DE MÉXICO.	95 En espera de pago	95 En espera de pago	JULIO 2021
SEÑALÉTICA PARA EL CENTRO HISTÓRICO, PERÍMETRO B.	23	30	ENERO 2022

FCH | Obras en Proceso. Convenio de Participación Conjunta Fideicomiso F/54 - FCHCM.



Instalación de nomenclaturas de calle.

FCH | Gráficas de obras en proceso.

EJERCICIO 2020 – 2021.

REHABILITACIÓN DE ESPACIOS ARQUEOLÓGICOS FCHCM - AUTORIDAD DEL CENTRO HISTÓRICO	AVANCE FISICO ANTERIOR (%)	AVANCE FÍSICO ACTUAL (%)	TERMINACIÓN PROGRAMADA
CONSTRUCCIÓN DE NUEVA REJA PERIMETRAL EN EL TEMPLO MAYOR.	18	18	SEPTIEMBRE 2021

FCH | Obras en Proceso. Rehabilitación de Espacios Arqueológicos.



Actividades de desmontaje de elementos de reja anterior y preparación de base.

FCH | Gráficas de obras en proceso.

EJERCICIO 2020 – 2021.

ACUERDOS DE COLABORACIÓN PARA AYUDAS SOCIALES.	AVANCE FISICO ANTERIOR (%)	AVANCE FÍSICO ACTUAL (%)	TERMINACIÓN PROGRAMADA
FACHADAS: OBRAJE No. 7, LAS CRUCES No. 5, RIVA PALACIO No. 45, RIVA PALACIO No. 46-48, RIVA PALACIO No. 49 y RIVA PALACIO No. 52.	20	42	OCTUBRE 2021

FCH | Obras en Proceso. Ayudas Sociales.



Las Cruces No.5.
Tratamiento integral del portón de madera.



Obraje No. 7. Integración de cornisa.



Riva Palacio No. 52. Integración de aplanado fino de cal-arena.

FCH | Obras en Proceso. Ayudas Sociales.



Riva Palacio No. 46-48.
Reintegración de juntas en
elementos de piedra natural.



Riva Palacio No 45. Consolidación
de elemento ornamental.



Riva Palacio No. 49. Liberación de aplanados en mal estado.

AYUDAS SOCIALES – FACHADAS.

**Centro de Comando, Control,
Cómputo, Comunicaciones y
Contacto Ciudadano de la Ciudad
de México (C5)**

C5 | Indicadores

Indicador	Periodicidad	01 al 15/10	Próximo reporte
No. cámaras con falla o intermitencia		05 cámaras	
	Quincenal		2 de noviembre
Número de obras de mantenimiento y/o reparación de atención a la infraestructura		01 cámara	

NOTA: Los datos proporcionados son extraídos de los Reportes de mesa de ayuda de C5

SSC Tránsito

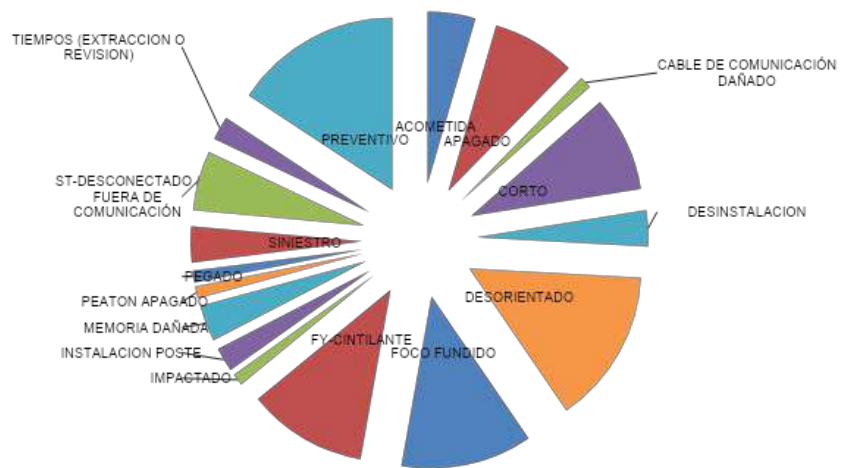
SSC Tránsito | Indicadores

Tema	Unidad de medida	Periodicidad	2 al 18/10	Próximo reporte
Semáforos	Número de semáforos con mantenimiento preventivo	Quincenal	14	2 de noviembre
	Número de semáforos con mantenimiento correctivo		75	
Cámaras	Número de cámaras con mantenimiento preventivo		0	
	Número de cámaras con mantenimiento correctivo		0	

SSC Tránsito | Anexo de Indicadores

CORRECTIVO	
ACOMETIDA	4
APAGADO	7
CABLE DE COMUNICACIÓN DAÑADO	1
CORTO	8
DESINSTALACION	3
DESORIENTADO	13
FOCO FUNDIDO	11
FY-CINTILANTE	10
IMPACTADO	1
INSTALACION POSTE	2
MEMORIA DAÑADA	3
PEATON APAGADO	1
PEGADO	1
SINIESTRO	3
ST-DESCONECTADO / FUERA DE COMUNICACIÓN	5
TIEMPOS (EXTRACCION O REVISION)	2
PREVENTIVO	
LIMPIEZA DE COMPONENTES	14
TOTAL GENERAL	89

MANTENIMIENTO SEMAFORICO



Reportes

Turnos e incidencias urbanas

Asuntos generales

Acuerdos

Asistencia

ACH | Matriz de seguimiento a turnos - enero a octubre 2021

92%
atención

Matriz de Turnos ATIENDE	ESTATUS			Suma total
	Atendido	En proceso	Pendiente	
ACH	25	2		27
Al. Cuauhtémoc	5	2		7
CS	3	1		4
CFE	5			5
CONAVI	1			1
FCH	1			1
INAH	1			1
INBAL	1			1
METRO	1			1
SACMEX-Drenaje	14		2	16
SEDEMA	1			1
SEDUVI	2			2
SOS-AP	1			1
SOS-DGCOP	2			2
SOS-DGOIV	14			14
SOS-DGSUS	6		1	7
Telmex	1			1
Tránsito	3			3
Suma total	87	5	3	95

ACH | Seguimiento a turnos **ATENDIDOS**

CLAVE	FECHA DE MESA	SOLICITANTE	SOLICITUD	ATIENDE	EVIDENCIA	ESTATUS	OBSERVACIONES
TCH-081	2/9/2021	V1 - Santa María la Redonda	Se reforesten las jardineras de Santa Veracruz que aun quedan pendientes	ACH		Atendido	<ul style="list-style-type: none"> -La ACH acondiciona las jardineras -Se retiró cascajo y concreto de la jardinera en Santa Veracruz casi esquina 2 de abril y se sembró árbol tipo astronómica - Se retiró cascajo de las demás y se limpiaron, continúa el proceso de demolición de concreto -SEDEMA trabaja en la zona y esta semana se terminarán los trabajos, antes del 09 de octubre

137

ACH | Seguimiento a turnos **EN PROCESO**

CLAVE	FECHA DE MESA	SOLICITANTE	SOLICITUD	ATIENDE	EVIDENCIA	ESTATUS	OBSERVACIONES
TCH-076	24/8/2021	ACH	ACH realizará la solicitud por oficio a petición de vecinos al C5 para la colocación de botón de pánico en Leona Vicario y Lecumberri.	C5		En proceso	<ul style="list-style-type: none"> Se solicitó mediante escrito ACH/CG/085/2021 de fecha 24 de agosto de 2021 Se le proporcionó copia al Ing. Jorge Orozco que es nuestro enlace en la Mesa para que nos apoye con el seguimiento a la respuesta. en reunión de moderadores VIPPSC Salvador mencionó que de C5 le indicaron que no hay por el momento.
TCH-079	2/9/2021	V1 - Santa María la Redonda	Se atienda la falla en el alumbrado público en la calle de Valerio Trujano de Av. Hidalgo a Paseo de la Reforma	Al. Cuauhtémoc		En proceso	<ul style="list-style-type: none"> Se habilitó el 15% de las luminarias de la acera oriente, la acera poniente continúa apagada en su totalidad
TCH-080	2/9/2021	V1 - Santa María la Redonda	Se atienda apuntalamiento en el predio de Violeta No. 62	Al. Cuauhtémoc		En proceso	<ul style="list-style-type: none"> -El miércoles 8 de agosto se contactó a la vecina -Se generó folio SUAC -ACH compartió el reporte al Ing. Fernando Corso del Área de Protección Civil de la Alcaldía -El dictamen está en proceso. La vecina Ma. Cristina tiene cita el lunes 27/09 -Se realizó la solicitud a la Alcaldía por oficio
TCH-083	7/9/2021	Tránsito	Reactivar comunicación con ADIP para dar seguimiento al funcionamiento de semáforos en calle República de Brasil	ACH		En proceso	<ul style="list-style-type: none"> Se solicitó copia del oficio que dirigieron a ADIP para apoyarlos con el seguimiento En espera de que Tránsito realice el ingreso formal
TCH-089	7/9/2021	I. Venustiano Carranz	Acompañamiento para trámites de obra de un Presupuesto Participativo en calle San Ciprián y alrededores del perímetro B	ACH		En proceso	<ul style="list-style-type: none"> La Alcaldía aún está en licitaciones, en cuanto estén listos notificarán para darle seguimiento a sus solicitudes.

138

ACH | Seguimiento a turnos **PENDIENTES**

CLAVE	FECHA DE MESA	SOLICITANTE	SOLICITUD	ATIENDE	EVIDENCIA	ESTATUS
TCH-093	8/10/2021	ACH	Rehabilitación de la conexión de drenaje en el predio de Peralvillo no. 16	SACMEX-Drenaje		Pendiente
TCH-091	15/10/2021	ACH	Bombeo en el predio Jaime Nuno s/n, col. Morelos	SACMEX-Drenaje		Pendiente
TCH-092	15/10/2021	ACH	Limpieza y retiro de escombros en el predio de Jaime Nuno s/n, col. Morelos	SOS-DGSUS		Pendiente

139

ACH | Matriz de seguimiento a incidencias urbanas - enero a octubre 2021

86%
atención

Matriz de Incidencias **ESTATUS**

Dependencia	Atendido	En proceso	Pendiente	Suma total
ACH	59		8	67
ADIP	1		2	3
Al. Cuauhtémoc	112	2	20	134
C5	4		1	5
CFE	255		54	309
SACMEX	173	6	22	201
SEDEMA	1			1
SGIRyPC	3		1	4
SOS-AP	95		4	99
SOS-DGOIV	37		5	42
SOS-DGSUS	55			55
STC-Metro	2			2
TELMEX	22		14	36
Tránsito	60		6	66
Suma total	879	8	137	1024

Atención VIPPSC | Incidencias **ATENIDAS** - del 05 al 17 de octubre 2021

CLAVE	REPORTA	FECHA DE REPORTE	SOLICITUD	CALLE	ATIENDE	FOTOGRAFÍA ANTES	FOTOGRAFÍA DESPUÉS	ESTATUS
IUCH-1013	V6 - Antigua Merced-Mixcalco	6/10/2021	Falta de luz al interior de los inmuebles	Mercado Abelardo L. Rodríguez	CFE			Atendido
IUCH-1014	V8 - San Pablo	6/10/2021	Tapas, registros o coladeras faltantes o dañados	República del Salvador	SACMEX			Atendido
IUCH-1099	ACH	8/10/2021	Falla en semáforo	República de Brasil	Tránsito			Atendido
IUCH-1100	V6 - Antigua Merced-Mixcalco	8/10/2021	Fallas de alerta sísmica	Mixcalco	CS			Atendido

141

Atención VIPPSC | Incidencias **ATENIDAS** - del 05 al 17 de octubre 2021

CLAVE	REPORTA	FECHA DE REPORTE	SOLICITUD	CALLE	ATIENDE	FOTOGRAFÍA ANTES	FOTOGRAFÍA DESPUÉS	ESTATUS
IUCH-1105	V3 - Santo Domingo	10/10/2021	Fallas en el suministro de agua	República de Chile	SACMEX			Atendido
IUCH-1106	V3 - Santo Domingo	11/10/2021	Fallas en el suministro de agua	República de Chile	SACMEX			Atendido
IUCH-1108	V4 - Alameda-Sector Financiero	11/10/2021	Cascajo	Tacuba	SOS-DGSUS			Atendido
IUCH-1111	V7 - Vizcaínas-Corredor Cultural Regina	11/10/2021	Fallas en alumbrado público, apagones y fallas en el voltaje	San Jerónimo	SOS-AP			Atendido

142

Atención VIPPSC | Incidencias **ATENDIDAS** - del 05 al 17 de octubre 2021

CLAVE	REPORTA	FECHA DE REPORTE	SOLICITUD	CALLE	ATIENDE	FOTOGRAFÍA ANTES	FOTOGRAFÍA DESPUÉS	ESTATUS
IUCH-1141	V3 - Santo Domingo	13/10/2021	Falla en semáforo	República de Paraguay	Tránsito			Atendido
IUCH-1142	V6 - Antigua Merced-Mixcalco	13/10/2021	Tiraderos de basura	Eje 1 Oriente (Circunvalación)	SOS-DGSUS			Atendido
IUCH-1143	V6 - Antigua Merced-Mixcalco	13/10/2021	Tiraderos de basura	Eje 1 Oriente (Circunvalación)	SOS-DGSUS			Atendido
IUCH-1144	V6 - Antigua Merced-Mixcalco	13/10/2021	Falta de luz al interior de los inmuebles	Mercado Abelardo L. Rodríguez	CFE			Atendido

143

Atención VIPPSC | Incidencias **ATENDIDAS** - del 05 al 17 de octubre 2021

CLAVE	REPORTA	FECHA DE REPORTE	SOLICITUD	CALLE	ATIENDE	FOTOGRAFÍA ANTES	FOTOGRAFÍA DESPUÉS	ESTATUS
IUCH-1146	V5 - Zócalo	13/10/2021	Mal estado de cables o equipamiento	Isabel La Católica	Tránsito			Atendido
IUCH-1150	V6 - Antigua Merced-Mixcalco	15/10/2021	Tapas, registros o coladeras faltantes o dañados	Academia	SACMEX			Atendido
IUCH-1153	V3 - Santo Domingo	17/10/2021	Fallas en el sistema de drenaje y desazolve	República de Colombia	SACMEX			Atendido

144

Atención VIPPSC | Incidencias **PENDIENTES** - del 05 al 17 de octubre 2021

CLAVE	REPORTA	FECHA DE REPORTE	SOLICITUD	CALLE	ENTRE CALLE 1	REFERENCIA	ATIENDE	FOTOGRAFÍA ANTES	ESTATUS
IUCH-1015	V6 - Antigua Merced-Mixcalco	6/10/2021	Falta de luz al interior de los inmuebles	Leona Vicario			CFE	N2133410577 N2133410636	Pendiente
IUCH-1016	V3 - Santo Domingo	7/10/2021	Tapas, registros o coladeras faltantes o dañados	Del Carmen	República de Colombia		SACMEX		Pendiente
IUCH-1095	V1 - Santa María la Redonda	7/10/2021	Falla en semáforo	Paseo de la Reforma	Pedro Moreno		Tránsito		Pendiente
IUCH-1096	V4 - Alameda-Sector Financiero	7/10/2021	Falla en semáforo	5 de mayo			Tránsito		Pendiente

145

Atención VIPPSC | Incidencias **PENDIENTES** - del 05 al 17 de octubre 2021

CLAVE	REPORTA	FECHA DE REPORTE	SOLICITUD	CALLE	ENTRE CALLE 1	REFERENCIA	ATIENDE	FOTOGRAFÍA ANTES	ESTATUS
IUCH-1102	V1 - Santa María la Redonda	8/10/2021	Fallas en alumbrado público, apagones y fallas en el voltaje	Pensador Mexicano	2 de abril		SOS-AP		Pendiente
IUCH-1104	V6 - Antigua Merced-Mixcalco	9/10/2021	Falta de luz al interior de los inmuebles	República de Uruguay		No. 182	CFE		Pendiente
IUCH-1107	V6 - Antigua Merced-Mixcalco	11/10/2021	Fallas de alerta sísmica	Mixcalco	Leona Vicario	#10468	C5		Pendiente
IUCH-1109	V1 - Santa María la Redonda	11/10/2021	Falta de luz al interior de los inmuebles	Soledad		No. 45	CFE		Pendiente
IUCH-1110	V7 - Vizcaínas-Corredor Cultural Regina	11/10/2021	Fallas en alumbrado público, apagones y fallas en el voltaje	Plaza San Miguel			SOS-AP		Pendiente

146

Atención VIPPSC | Incidencias **PENDIENTES** - del 05 al 17 de octubre 2021

CLAVE	REPORTA	FECHA DE REPORTE	SOLICITUD	CALLE	ENTRE CALLE 1	REFERENCIA	ATIENDE	FOTOGRAFÍA ANTES	ESTATUS
IUCH-1113	V2 - Callejón del 57 - Plaza de la Concepción	11/10/2021	Fallas en alumbrado público, apagones y fallas en el voltaje	República de Perú	Eje Central		SOS-AP		Pendiente
IUCH-1136	V6 - Antigua Merced-Mixcalco	12/10/2021	Falta de luz al interior de los inmuebles	Soledad		No. 45	CFE		Pendiente
IUCH-1137	V1 - Santa María la Redonda	12/10/2021	Falta de luz al interior de los inmuebles	Santos Degollado			CFE		Pendiente
IUCH-1140	V5 - Zócalo	13/10/2021	Mal estado de cables o equipamiento	República de Uruguay		No. 131	CFE		Pendiente
IUCH-1145	V3 - Santo Domingo	13/10/2021	Tapas, registros o coladeras faltantes o dañados	República de Argentina	República de Brasil		CFE		Pendiente

147

Atención VIPPSC | Incidencias **PENDIENTES** - del 05 al 17 de octubre 2021

CLAVE	REPORTA	FECHA DE REPORTE	SOLICITUD	CALLE	ENTRE CALLE 1	REFERENCIA	ATIENDE	FOTOGRAFÍA ANTES	ESTATUS
IUCH-1148	V3 - Santo Domingo	14/10/2021	Tapas, registros o coladeras faltantes o dañados	República de Perú	República de Brasil		CFE		Pendiente
IUCH-1149	V8 - San Pablo	15/10/2021	Tapas, registros o coladeras faltantes o dañados	Jesús María	República del Salvador		SACMEX		Pendiente
IUCH-1152	V2 - Callejón del 57 - Plaza de la Concepción	16/10/2021	Tapas, registros o coladeras faltantes o dañados	Paseo de la Reforma		Junto a estacionamiento de metro Garibaldi	CFE		Pendiente
IUCH-1154	V6 - Antigua Merced-Mixcalco	6/10/2021	Tapas, registros o coladeras faltantes o dañados				SACMEX	SIN IMAGEN	Pendiente

148

Atención VIPPSC | Incidencias **PENDIENTES** - del 05 al 17 de octubre 2021

CLAVE	REPORTA	FECHA DE REPORTE	SOLICITUD	CALLE	ENTRE CALLE 1	REFERENCIA	ATIENDE	FOTOGRAFÍA ANTES	ESTATUS
IUCH-1155	V6 - Antigua Merced-Mixcalco	6/10/2021	Tapas, registros o coladeras faltantes o dañados	Venustiano Carranza	Las Cruces	esquina	SACMEX		Pendiente
IUCH-1155	V6 - Antigua Merced-Mixcalco	7/10/2021	Tapas, registros o coladeras faltantes o dañados	Jesús María	Corregidora		ACH		Pendiente
IUCH-1156	V6 - Antigua Merced-Mixcalco	7/10/2021	Desperfectos en banquetas	Eje 1 Oriente (Circunvalación)	Manzanares				Pendiente

- Reportes
- Turnos e incidencias urbanas
- Mesas de trabajo
- Asuntos generales**
- Acuerdos
- Asistencia

Reportes
Turnos e incidencias urbanas
Mesas de trabajo
Asuntos generales
Acuerdos
Asistencia

