



AUTORIDAD DEL
CENTRO
HISTÓRICO



MESA INTERINSTITUCIONAL DE INFRAESTRUCTURA

XV SESIÓN. Evaluación julio

26 de julio de 2022

Orden del día

Reportes institucionales

Turnos

Incidencias urbanas

Asuntos generales



Reportes Institucionales



Autoridad del Centro Histórico

Autoridad del Centro Histórico | Indicadores

Estrategia	Indicador	Reporte al 22 de julio de 2022	U. Medida	Periodicidad	Próximo reporte
Atención de incidencias	01) Atención de incidencias de infraestructura del perímetro de la ACH	93	incidencias atendidas	quincenal	5 de agosto de 2022
Justicia Cívica	02) Atención parques, plazas o áreas verdes apoyo de Justicia Cívica y Reinserción Social	3	jornadas		
Eliminación de grafiti	03) Eliminación de grafiti en CH	122	metros cuadrados		
Riego de áreas verdes	04) Riego áreas verdes - Vecinos		atención		
	05) Riego áreas verdes - ACH		atenciones		
	06) Riego áreas verdes - ACH-DGSUS		atención		
	07) Riego áreas verdes - SEDEMA		atención		


Autoridad del Centro Histórico | Obras menores

Lerdo
Arcos de
Belem
Isabel la
Católica
República de
Argentina
Plaza Santa
Catarina
Madero




Los trabajos realizados consistieron en **Colocación de asta bandera**, en escuela Italia en Lerdo esquina Luna, **reparación de tapa de registro** en Arcos de Belem frente al Registro Civil, **colocación tubería hidráulica provisional, demolición de 19.44 m² de losa, cimbra, armado y colado de 10.00 m² de losa** en Isabel la Católica No. 86, **reparación de tapa de registro** en República de Argentina entre San Ildefonso y Justo Sierra, **reparación de tapa de registro** en Plaza Santa Catarina, **limpieza de 50 ml. de dren con apoyo de SACMEX** en lado norte de Madero entre Monte de Piedad y Palma.



Autoridad del Centro Histórico | Obras menores



Autoridad del Centro Histórico | Limpieza de dren en Madero con apoyo del SACMEX



Autoridad del Centro Histórico | Mantenimiento con apoyo de infractores de Justicia Cívica



Atención de limpieza de áreas verdes en Plaza Loreto y limpieza de ventanas arqueológicas en República de Argentina, con apoyo de 1 infractor de Justicia Cívica, 12 de julio de 2022




Atención de limpieza de áreas verdes en Jardín del Obispo, Jardín Allende y limpieza de ventanas arqueológicas en República de Argentina, con apoyo de 14 infractores de Justicia Cívica, 14 julio de 2022



Atención de limpieza en Plaza Vizcaínas, reparación de válvula de toma de agua en Plaza Primo de Verdad y apertura de registros en la calle Madero, con apoyo de 8 infractores de Justicia Cívica, 19 de julio de 2022

Autoridad del Centro Histórico | Mantenimiento con apoyo de infractores de Justicia Cívica

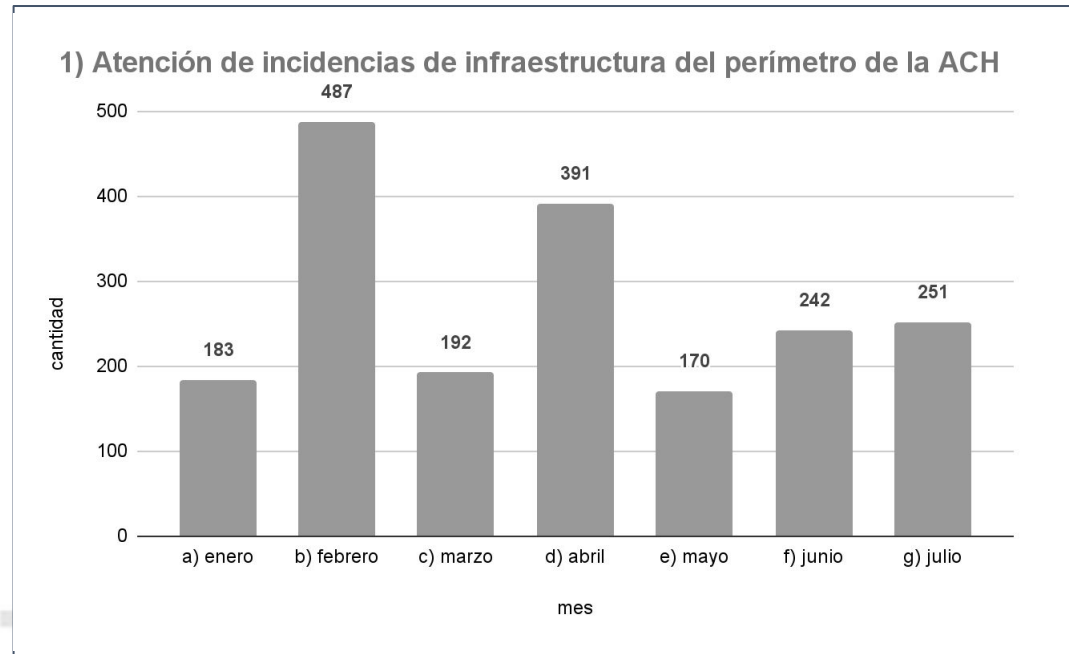


LIMPIEZA DE GRAFITI

Autoridad del Centro Histórico | Seguimiento de indicadores

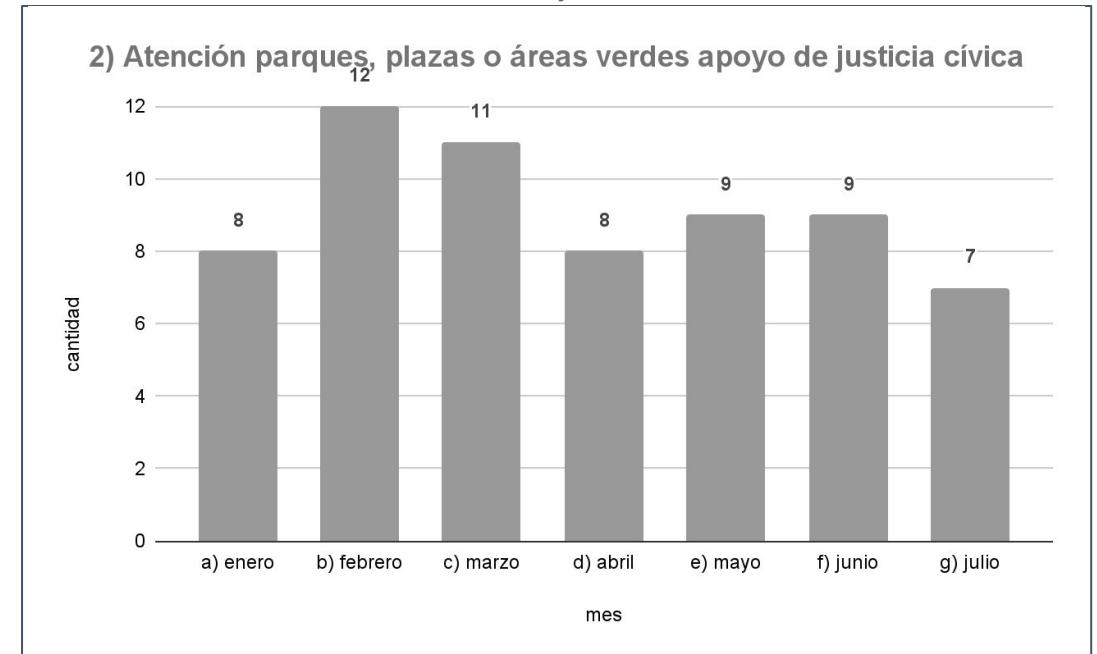
1,916

Incidencias de infraestructura del perímetro ACH
enero - julio



64

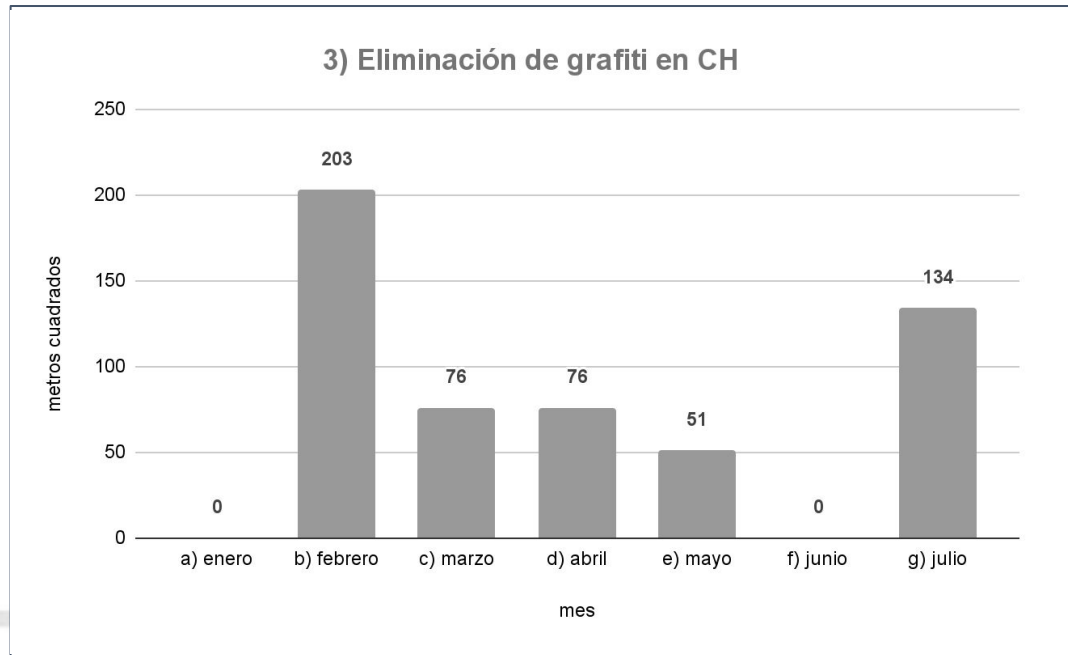
Atenciones a parques, plazas o áreas verdes con apoyo
de Justicia Cívica y Reinserción Social
enero - julio



Autoridad del Centro Histórico | Seguimiento de indicadores

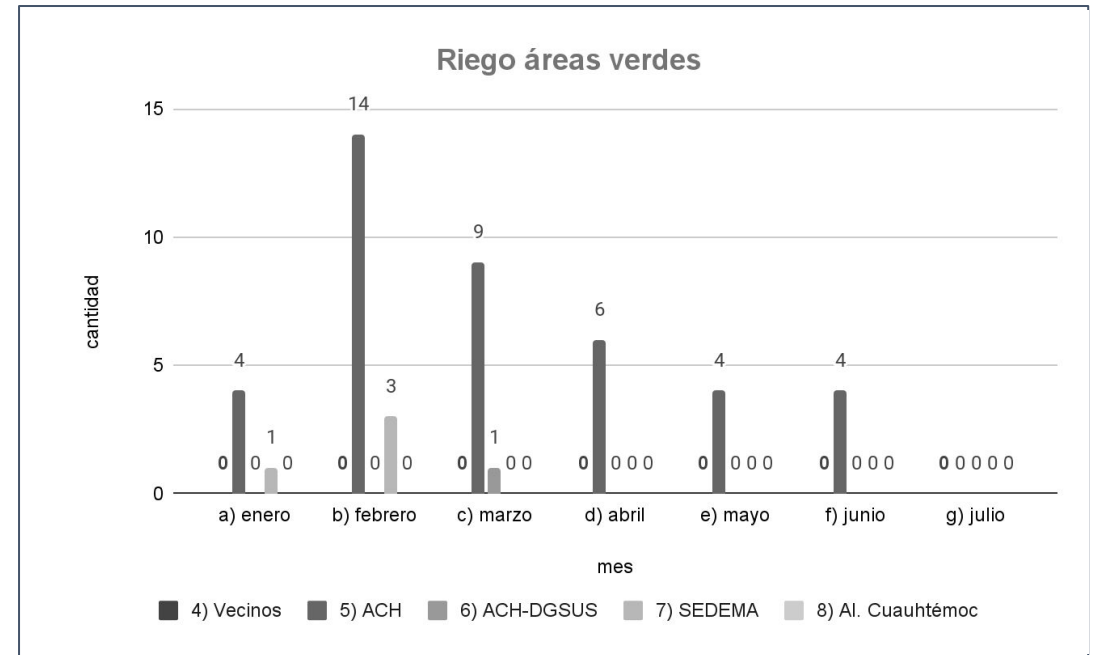
540 m2

Eliminación de grafiti en el perímetro de la ACH
enero - julio



46

Riegos de áreas verdes
enero - julio





Alcaldía Cuauhtémoc

Al. Cuauhtémoc | Indicadores

Estrategia	Indicador	Reporte al 22 de julio de 2022	U. Medida	Periodicidad	Próximo reporte
Vialidades	Bacheo	96.80	metros cuadrados	quincenal	5 de agosto de 2022
Drenaje	Sondeo de albañal pluvial	36	metros lineales		
	Sondeo de atarjeas	471	metros lineales		
Parques y jardines	Riego	2,600	metros cuadrados		
	Poda de pasto	2,300	metros cuadrados		
	Cultivo	755	metros cuadrados		
	Poda de seto	409	metros lineales		

Al. Cuauhtémoc | Indicadores

Estrategia	Indicador	Reporte al 22 de julio de 2022	U. Medida	Periodicidad	Próximo reporte
Limpieza Recolección	Barrido diario	283	kilómetros	quincenal	5 de agosto de 2022
	Recolección orgánica domiciliaria y barrido	858.9	toneladas		
	Recolección inorgánica domiciliaria y barrido	1,807.8	toneladas		
	Recolección en tiraderos clandestinos	1,040	toneladas		
Alumbrado	Luminarias reparadas en vía pública	6	piezas		
	Cambio de lámpara	50	piezas		
	Reconexiones de circuito	5	piezas		
Arbolado urbano	Poda de árbol	4	piezas		

Alcaldía Cuauhtémoc | Alumbrado Público

N°	LUGAR DEL SERVICIO		SERVICIO	RESPUESTA	FECHA DE REALIZACIÓN	
1	TRES GUERRAS GENERAL PRIM		GRAL. PRIM A TOLSÁ TRES GUERRAS A BUCARELI	REP. ALUMBADO PÚBLICO	SE REPARÓ CIRCUITO EN CORTO RECONECTANDO LÍNEAS DE ALIMENTACIÓN	07-jul-22
2	TOLSÁ		BALDERAS A FEDERICO DE GARAY	REP. ALUMBADO PÚBLICO	SE REPARÓ 5 LUMINARIOS CAMBIANDO 4 LÁMPARAS Y 2 BALASTRAS DE 150 W.A.M., DE REUSO, 1 LÁMPARA DE 100 WTS. DE REUSO Y SE REPUSO LÍNEAS DE ALIMENTACIÓN FALTANTES UTILIZANDO 16 MTS. DE CABLE NO. 8	07-jul-22
3	TRES GUERRAS	13	EMILIO DONDÉ A TOLSÁ	REP. ALUMBADO PÚBLICO	SE CAMBIÓ 5 LÁMPARAS Y 1 BALASTRA DE 150 W.A.M. DE REUSO Y SE REPUSO LÍNEA DE ALIMENTACIÓN FALTANTE UTILIZANDO 26 MTS. DE CABLE No. 8	08-jul-22
4	TOLSÁ		BALDERAS A FCO. GARAY	REP. ALUMBADO PÚBLICO	SE CAMBIÓ 3 LÁMPARAS Y 2 BALASTRAS DE 100 W.A.M. DE REUSO, 1 LÁMPARA DE 150 WTS. DE REUSO UTILIZANDO 16 MTS. DE CABLE No. 8	08-jul-22
5	ENRICO MARTÍNEZ		TOLSÁ Y CHAPULTEPEC	REP. ALUMBADO PÚBLICO	SE ATENDIÓ CON LA ORDEN INTERNA 3513	08-jul-22
6	TOLSÁ	64	BUCARELI Y FCO. DE GARAY	REP. ALUMBADO PÚBLICO	SE CAMBIÓ LÁMPARA DE 150 W.A.M. DE REUSO	08-jul-22

Alcaldía Cuauhtémoc | Alumbrado Público

N°	LUGAR DEL SERVICIO		SERVICIO	RESPUESTA	FECHA DE REALIZACION
7	NICARAGUA	14 24	REPARAR TAPA DE REGISTROS DE ALUMBRADO	SE DESAZOLVÓ 2 REGISTRO Y SE RELLENARON UTILIZANDO 25 KG. DE CEMENTO, 2 CARRETILLA DE ARENA	11-jul-22
8	LÓPEZ		PTE. DE PEREDO Y VISCAÍNAS REP. ALUMBADO PÚBLICO	SE CAMBIÓ LÁMPARA Y BALASTRA DE 100 WTS. DE REUSO	11-jul-22
9	ARANDA		PTE. DE PEREDO A ARCOS DE BELEM REP. ALUMBADO PÚBLICO	SE REPARÓ CIRCUITO REPONIENDO LÍNEAS DE ALIMENTACIÓN FALTANTES EN POSTE UTILIZANDO 48 MTS. DE CABLE No. 8 Y 1 CINTA Y SE CAMBIÓ 9 LÁMPARAS Y 4 BALASTRAS DE 150 W.A.M. DE REUSO Y 2 SOCKETS MOGUL DE REUSO	11-jul-22
10	ARANDA		AYUNTAMIENTO A ARCOS DE BELEM REP. ALUMBADO PÚBLICO	SE REVISÓ 6 LUMINARIOS CAMBIANDO 3 LÁMPARAS Y 3 BALASTRAS DE 100 WTS. DE REUSO, 3 LÁMPARAS Y 1 BALASTRA DE 150 W.A.M. DE REUSO Y SE REPUSO LÍNEA DE ALIMENTACIÓN EN POSTE UTILIZANDO 13 MTS. DE CABLE No. 8 Y 1 CINTA	12-jul-22
11	PESCADITOS		REVILLAGIGEDO A LUIS MOYA REP. ALUMBADO PÚBLICO	SE CAMBIÓ LÁMPARA Y BALASTRA DE 150 W.A.M. DE REUSO EN LUMINARIO	12-jul-22
12	MÁRQUEZ ESTERLING		REVILLAGIGEDO A LUIS MOYA REP. ALUMBADO PÚBLICO	SE CAMBIÓ LÁMPARA DE 150 W.A.M. DE REUSO, 2 LÁMPARAS DE 100 WTS. DE REUSO Y 2 SOCKETS MOGUL	12-jul-22
13	PEÑA Y PEÑA	34 33	REPARAR TAPA DE REGISTROS DE ALUMBRADO	SE DESAZOLVÓ 3 REGISTRO Y SE RELLENARON UTILIZANDO 20 KG. DE CEMENTO Y 2 CARRETILLAS DE ARENA	13-jul-22

Alcaldía Cuauhtémoc | Alumbrado Público

N°	LUGAR DEL SERVICIO		SERVICIO	RESPUESTA	FECHA DE REALIZACION	
14	AYUNTAMIENTO		DOLORES A EJE CENTRAL	REP. ALUMBADO PÚBLICO	SE REPARÓ CIRCUITO INSTALADO LÍNEAS DE ALIMENTACIÓN AÉREA UTILIZANDO 72 MTS. DE CABLE No. 8 Y 1 CINTA. SE CAMBIÓ 4 LÁMPARAS Y 2 BALASTRAS DE 150 W.A.M. DE REUSO.	13-jul-22
15	LÓPEZ		AYUNTAMINETO A PTE. DE PEREDO	REP. ALUMBADO PÚBLICO	SE CAMBIÓ 1 SOCKET TIPO MOGUL, LÁMPARA Y BALASTRA DE 100 WTS. DE REUSO	13-jul-22
16	VISCAÍNAS		ARANDAS A EJE CENTRAL	REP. ALUMBADO PÚBLICO	SE REPARÓ CIRCUITO INSTALANDO LÍNEAS DE ALIMENTACIÓN AÉREA UTILIZANDO 42 MTS. DE CABLE No. 8 Y 1 CINTA. SE CAMBIÓ 3 LÁMPARAS Y 3 BALASTRAS DE 100 WTS. DE REUSO, Y 1 LÁMPARA DE 150 W.A.M. DE REUSO	14-jul-22
17	LÓPEZ		VIZCAÍNAS A ARCOS DE BELEM	INSTALAR LUMINARIO	SE CAMBIÓ 6 LÁMPARAS Y 5 BALASTRAS DE 150 W.A.M DE REUSO EN LUMINARIOS PEATONALES Y SE CAMBIÓ LUMINARIO TIPO OV. DE 150 W.A.M. DE REUSO Y 4 SOCKETS MOGUL	14-jul-22
18	LÓPEZ	408	AYUNTAMINETO	REPARAR TAPA DE REGISTROS DE ALUMBRADO	SE RELLENÓ REGISTRO A MANERA DE TAPA UTILIZANDO 25 KG. DE CEMENTO, 2 CARRETILLA DE ARENA Y 1 CINTA	15-jul-22
19	AYUNTAMINETO		JOSÉ MARRÓN BALDERAS A	REP. ALUMBADO PÚBLICO	SE REPARÓ 4 LUMINARIOS REPONRIENDO LÍNEA DE ALIMENTACIÓN UTILIZANDO 34 MTS. DE CABLE No. 8 Y 1 CINTA. SE CAMBIÓ 1 LÁMPARA Y 4 BALASTRAS DE 150 W.A.M. DE REUSO	15-jul-22
20	MORELOS		ENRICO MARTÍNEZ HUMBOLT A	REP. ALUMBADO PÚBLICO	SE REPARÓ 2 LUMINARIOS REPONRIENDO LÍNEA DE ALIMENTACIÓN UTILIZANDO 30 MTS. DE CABLE No. 8 SE CAMBIÓ 1 LÁMPARA DE 150 W.A.M. DE REUSO	15-jul-22


Alcaldía Cuauhtémoc | Evidencia fotográfica



Poda de levantamiento de copa sobre calle Corregidora



Cambio de lámpara en calle Aranda



Recolección de residuos en calle Allende



Reparación de luminarias en calle Tolsá

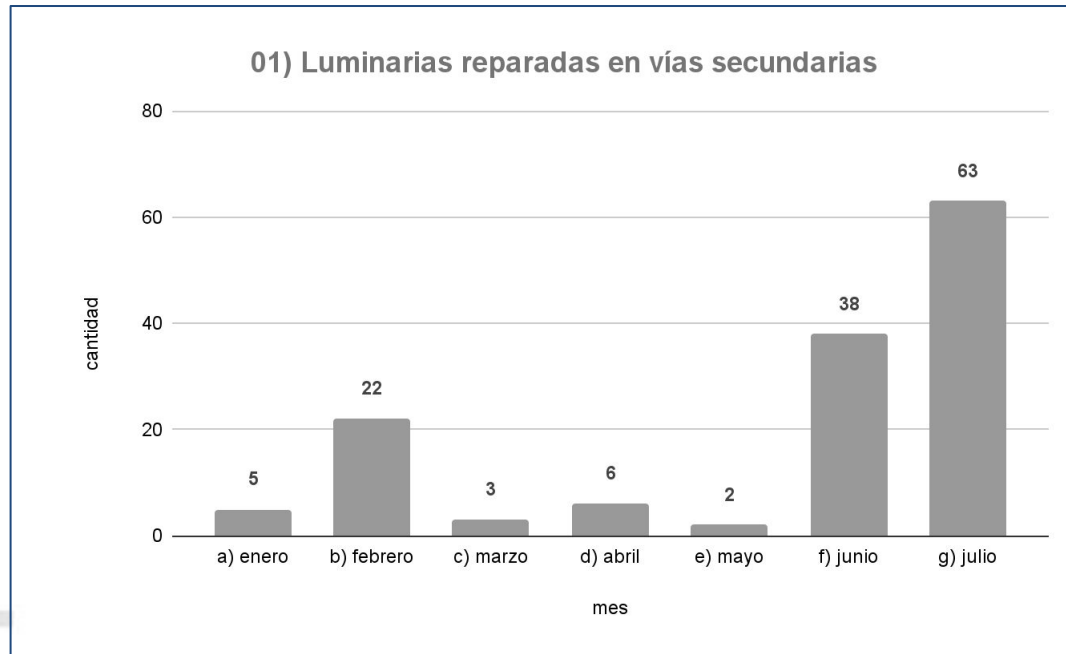


Barrido sobre República de Perú

Al. Cuauhtémoc | Seguimiento de indicadores

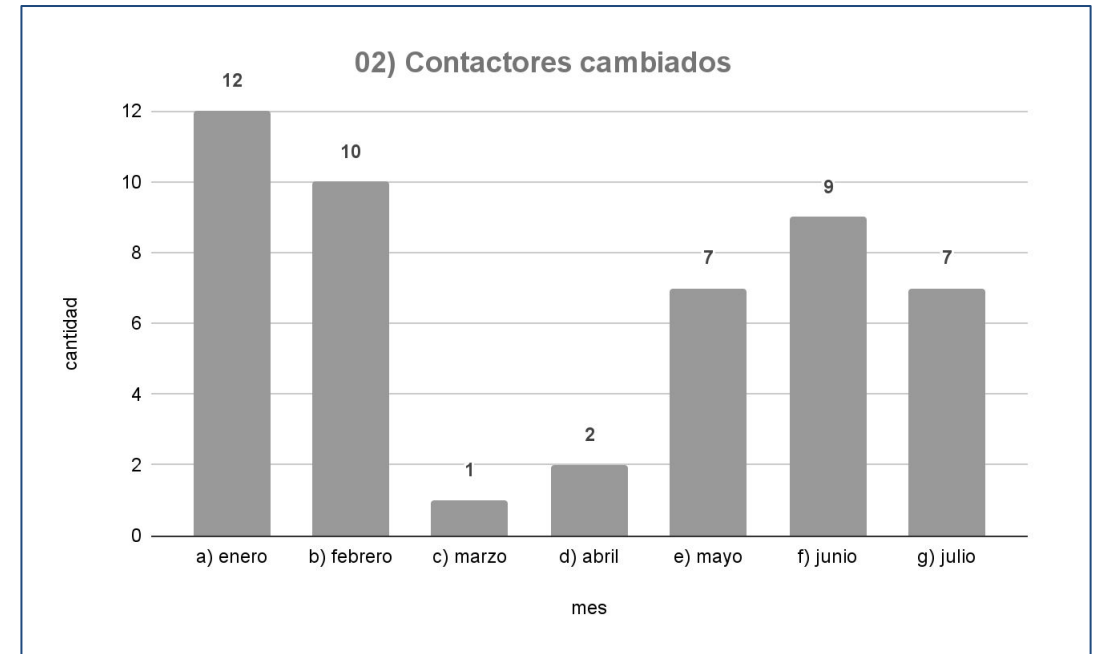
139 pzas.

Luminarias reparadas en vías secundarias
enero-julio



48

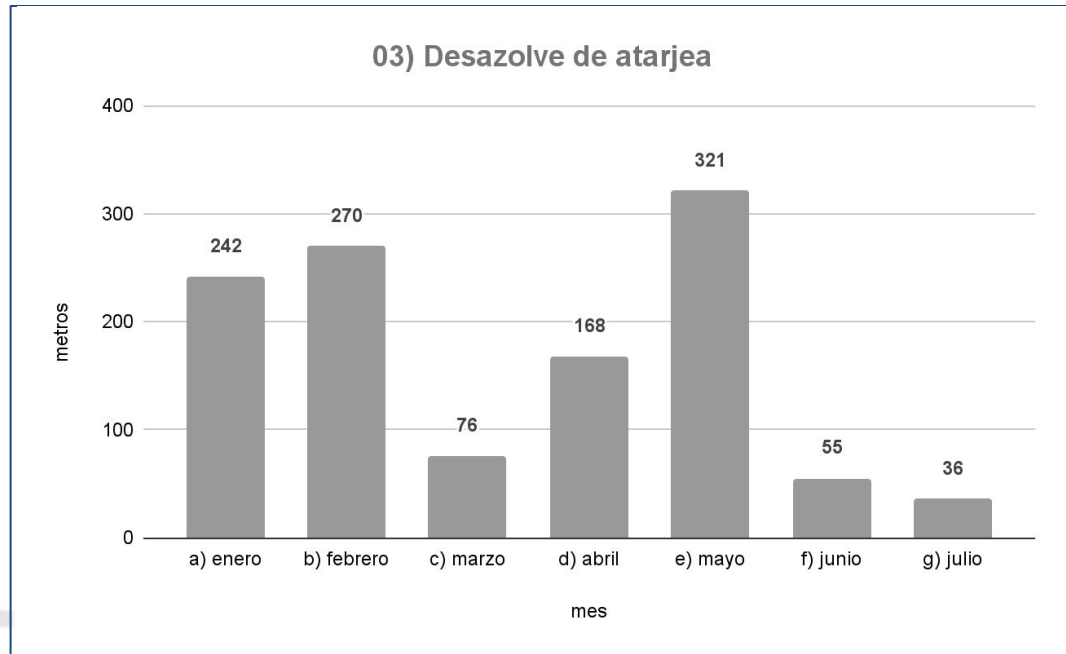
Contactores cambiados
enero-julio



Al. Cuauhtémoc | Seguimiento de indicadores

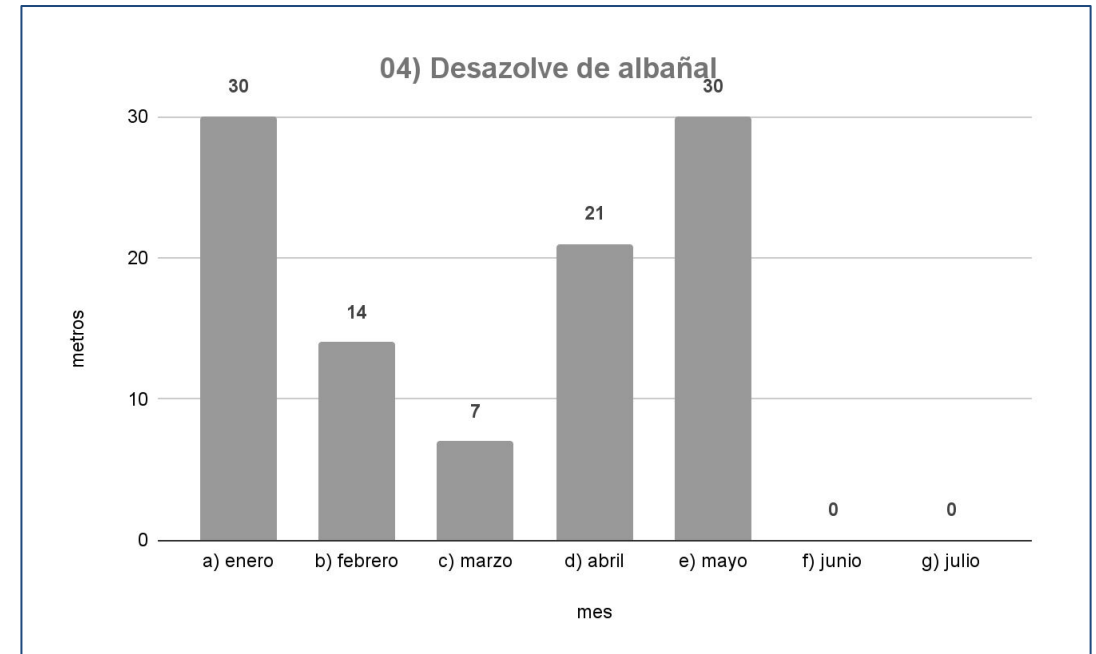
1,168 ml

Desazolve de atarjea
enero-julio



102 ml.

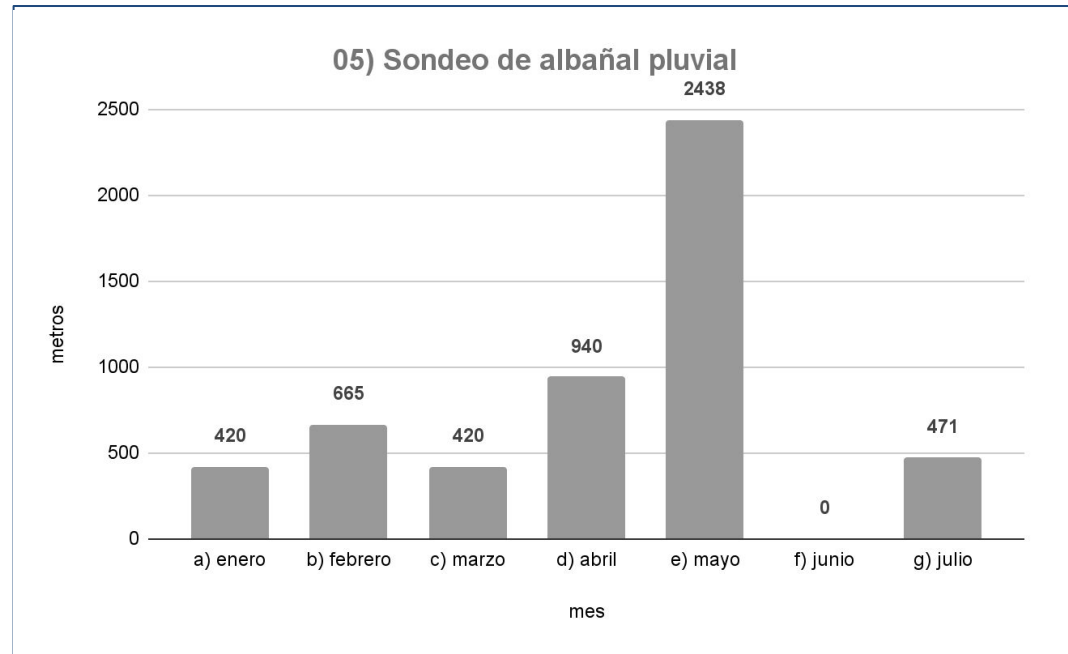
desazolve de albañal
enero-julio



Al. Cuauhtémoc | Seguimiento de indicadores

5,354 ml.

Sondeo de albañal pluvial
enero-julio



Al. Cuauhtémoc | Seguimiento de indicadores

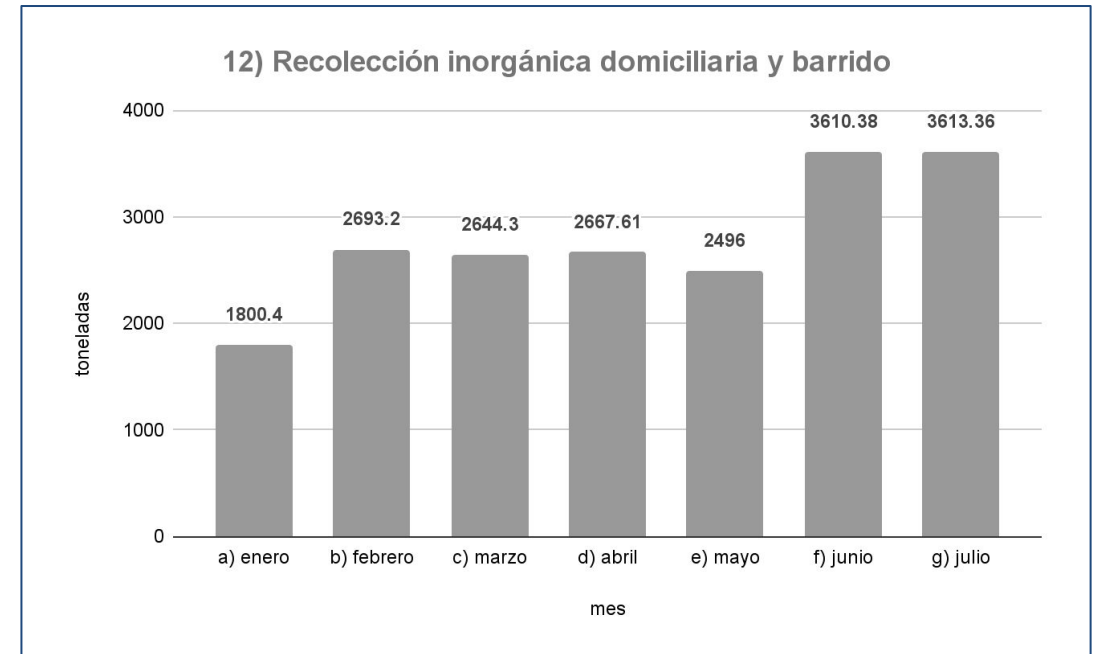
8,183.33 Ton.

Recolección orgánica domiciliaria y barrido
enero-julio



19,525.25 Ton

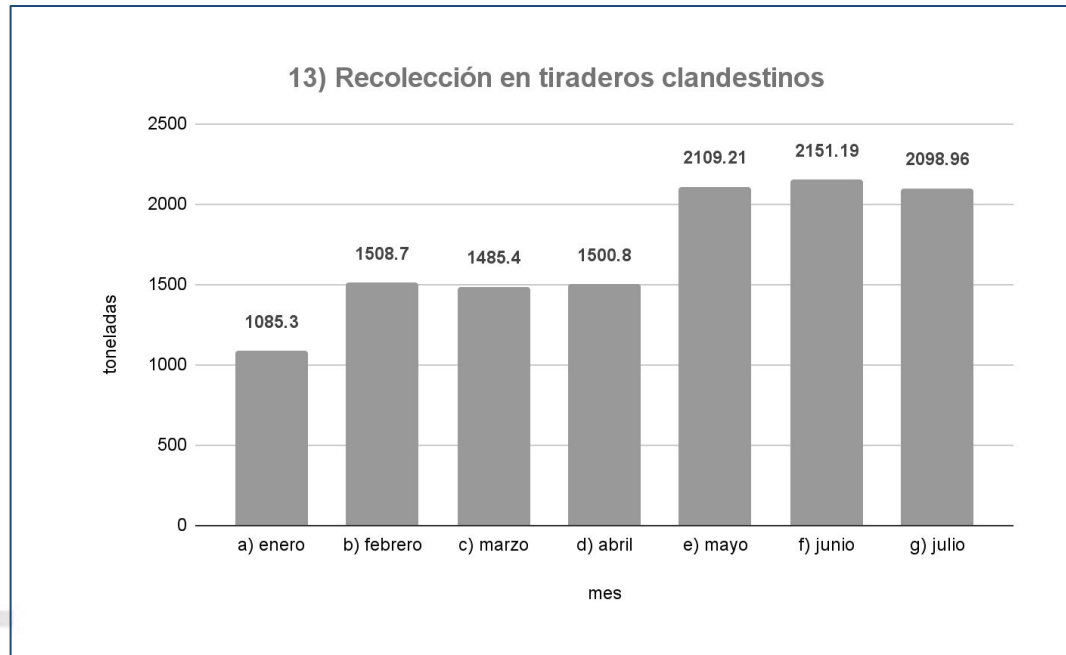
Recolección inorgánica domiciliaria y barrido
enero-julio



Al. Cuauhtémoc | Seguimiento de indicadores

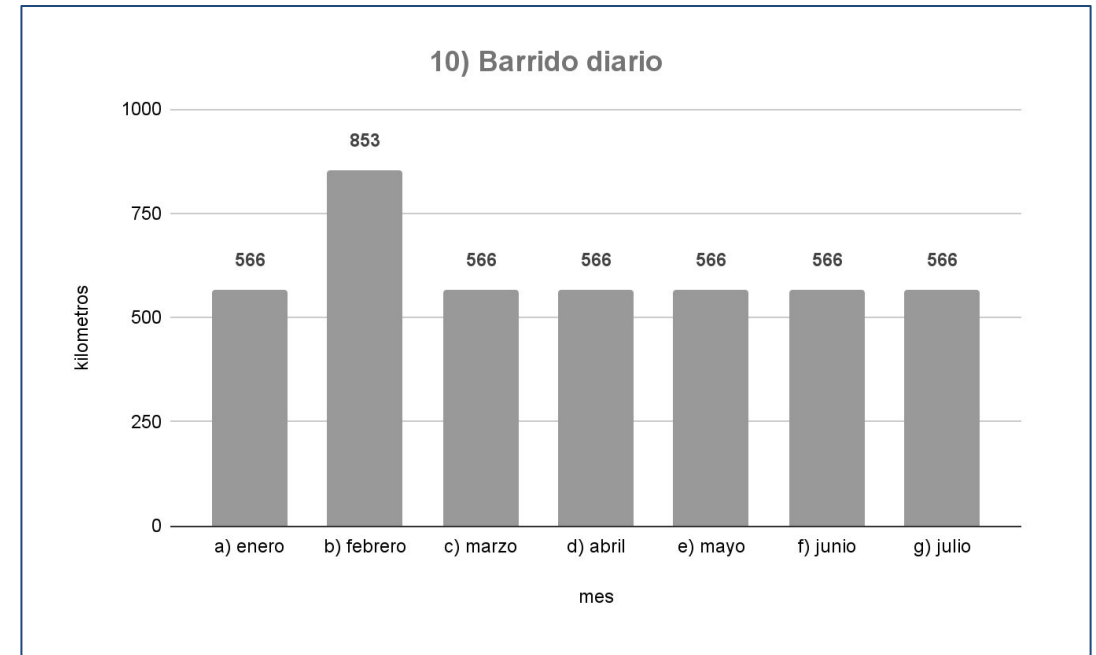
11,939.56 Ton.

Recolección en tiraderos clandestinos
enero-julio



4,249 ml.

Barrido diario
enero-julio





Alcaldía Venustiano Carranza



Al. Venustiano Carranza | Indicadores

Estrategia	Indicador	Reporte al 22 de julio de 2022	U. Medida	Periodicidad	Próximo reporte
Alumbrado público	01) Luminarias reparadas en vías secundarias	0	piezas	quincenal	5 de agosto de 2022
Recolección	02) Recolección en tiraderos clandestinos en PB de VC	525	toneladas		
Poda o derribamiento de árboles	03) Sujetos forestales podados en vías secundarias o plazas	0	piezas		
Drenaje	04) Desazolve	0	metros lineales		
Bacheo	05) bacheo	85	metros cuadrados		

Alcaldía Venustiano Carranza | BACHEO

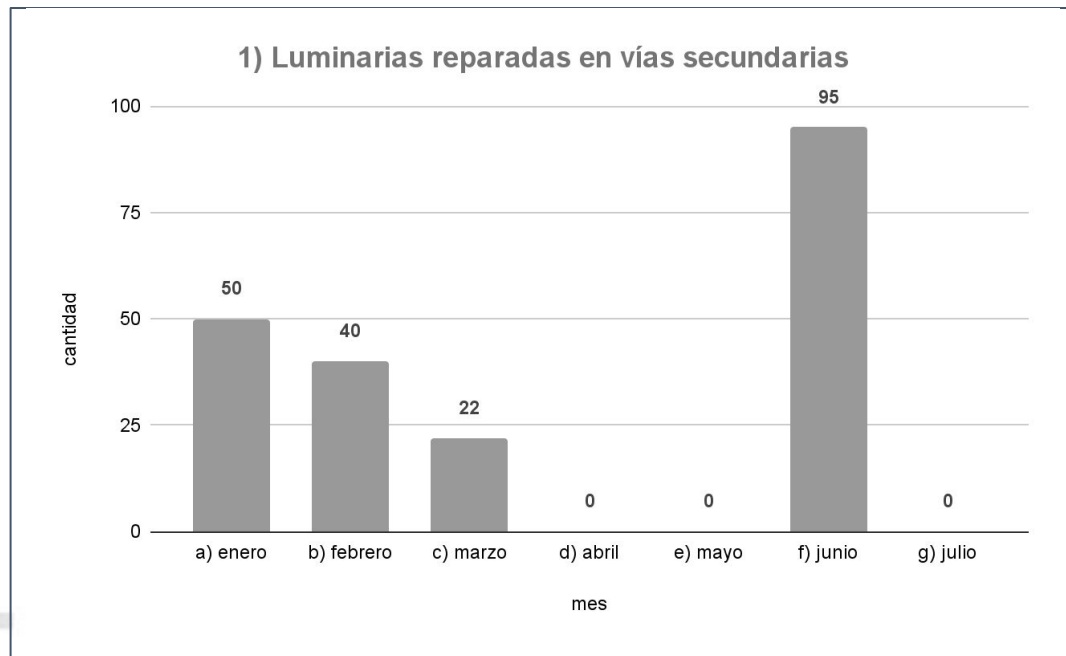
METROS CUADRADOS DE BACHEO

DIRECCIÓN	ENTRE CALLES		COLONIA	CANTIDAD M2	MOTIVO
TAPICERÍA 36 AL 38			AMPLIACIÓN PENITENCIARÍA	85	BACHES
			TOTAL	85	

Al. Venustiano Carranza | Seguimiento de indicadores

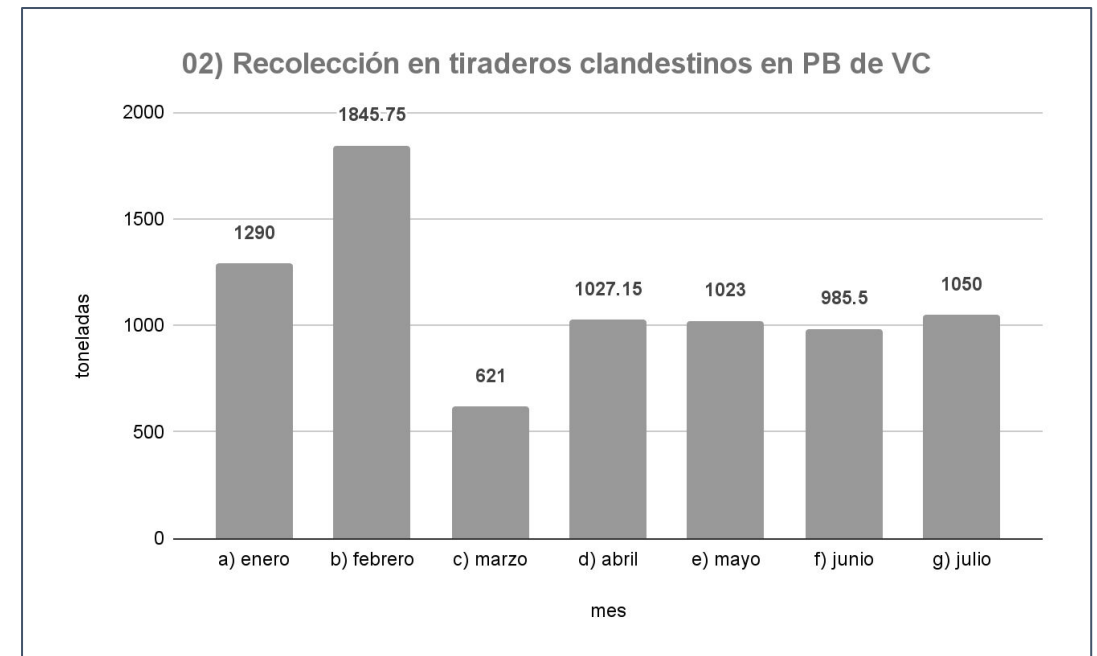
207

Luminarias reparadas en vías secundarias
enero-julio



7,317.4 Ton.

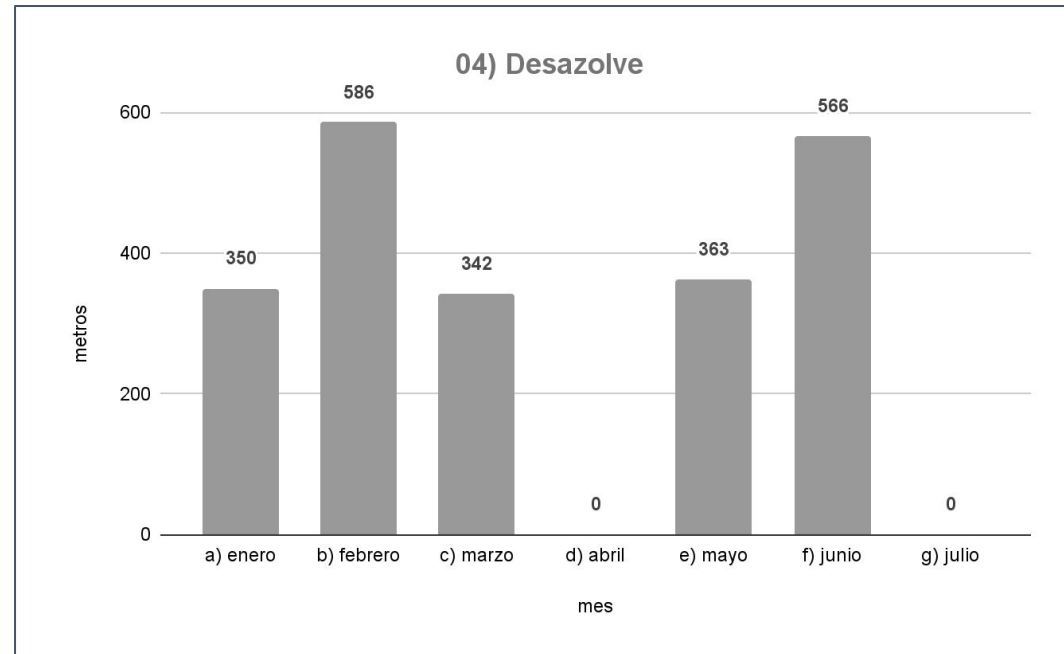
Recolección en tiraderos clandestinos
enero-julio



Al. Venustiano Carranza | Seguimiento de indicadores

2,207 ml.

desazolve
enero-julio





SACMEX

Dirección de Detección de Fallas y Rehabilitación de Drenaje




SACMEX Drenaje

AVANCE DE TRABAJO

	ANTERIOR	AVANCE	ACUMULADO
ATARJEA (METROS)	11,320	850	12,170
POZOS DE VISITA	207	13	220
REJILLAS DE PISO	192	30	222
COLADERA PLUVIAL	265	3	268
ALBAÑAL (METROS)	852	69	921

SACMEX Drenaje



FRANCISCO I. MADERO (ENTRE PLAZA DE LA CONSTITUCIÓN Y CALLE LA PALMA)

AVANCE DE TRABAJO LIMPIEZA Y DESAZOLVE DE 350 ML DE ATARJEA, 4 PV, 18 RP, 25 ML DE ALBAÑAL.

SACMEX Drenaje



DONCELES

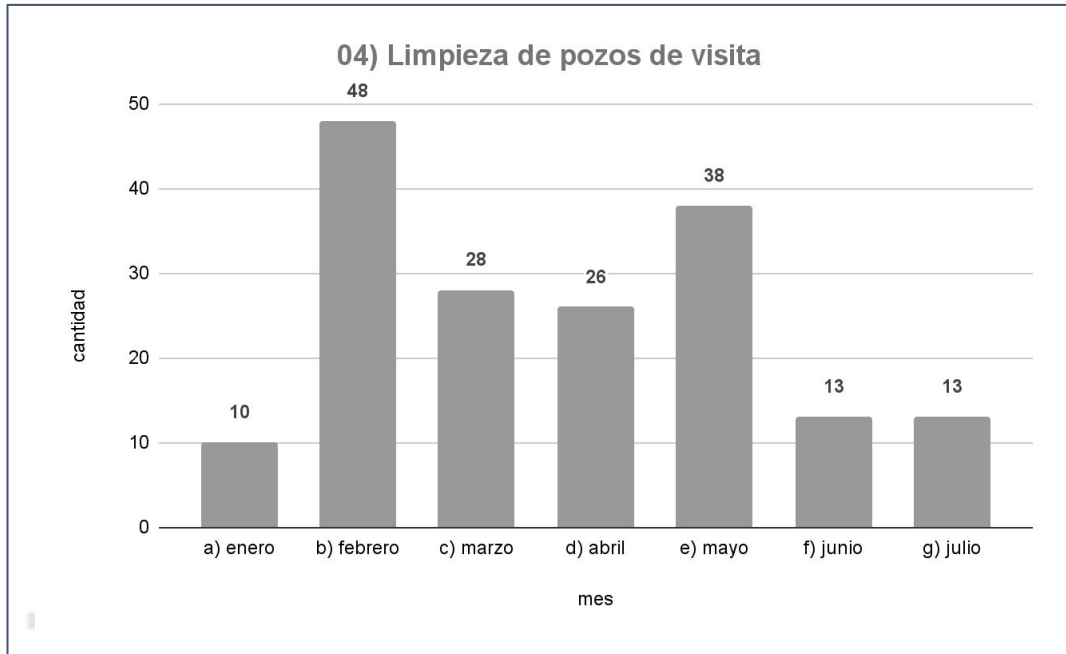
ENTRE EJE ALLENDE Y REPÚBLICA DE CHILE

AVANCE DE TRABAJO LIMPIEZA Y DESAZOLVE DE 200 ML DE ATARJEA, 3 PV, 3 CP, 6 ML DE ALBAÑAL

SACMEX | Seguimiento de indicadores

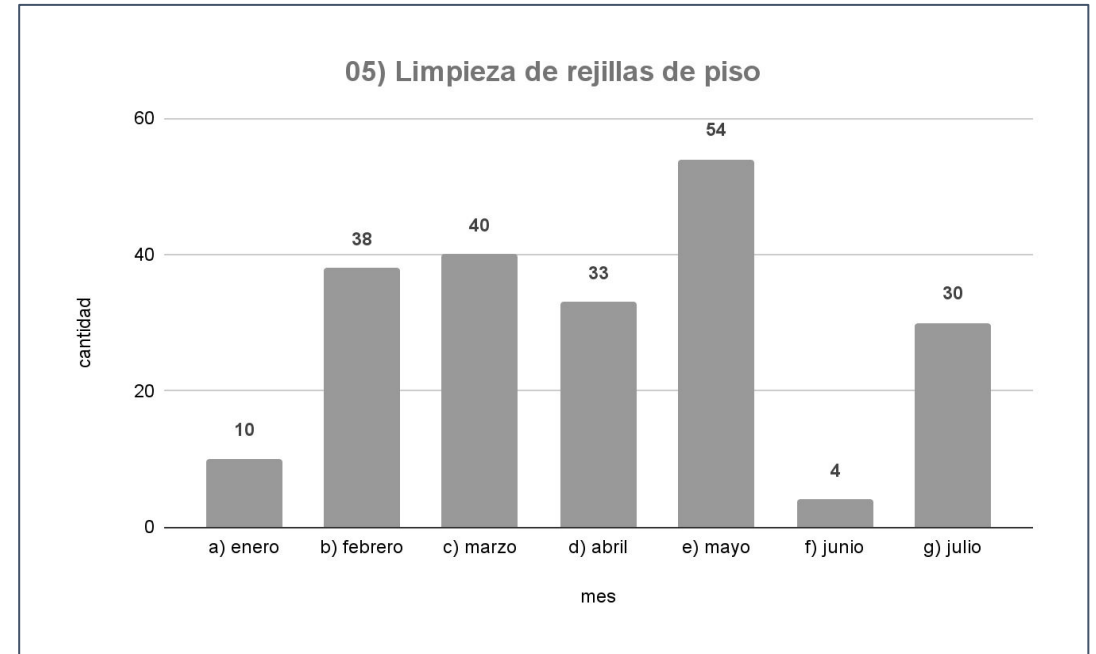
220

Pozos de visitas
enero - julio



222

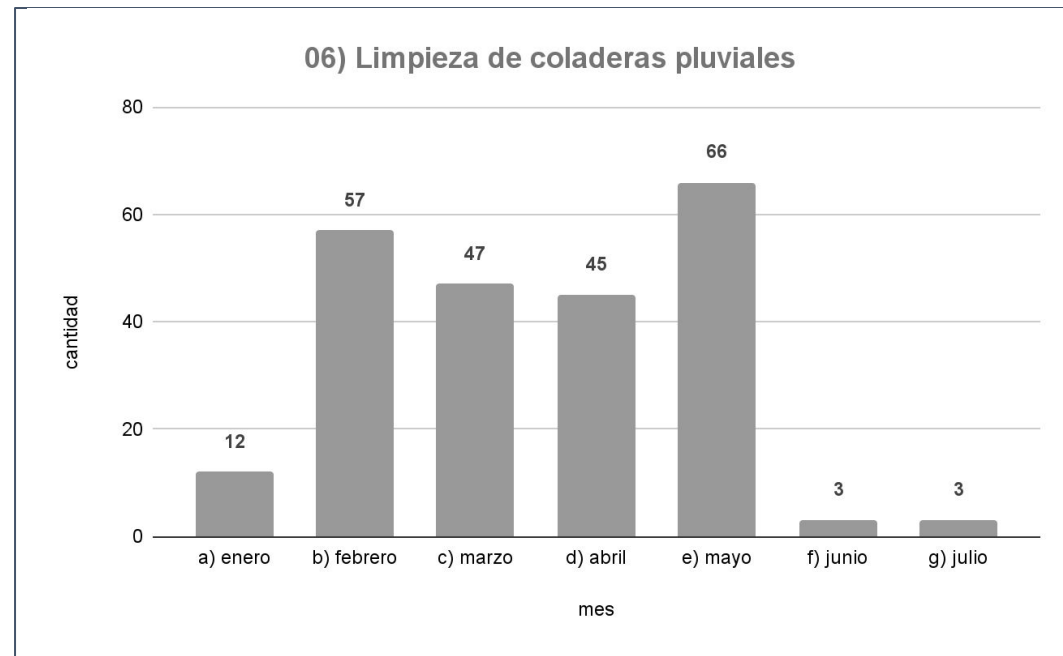
Incidencias de infraestructura del perímetro ACH
enero - julio



SACMEX | Seguimiento de indicadores

268 pzas

Coladeras pluviales
enero - julio





SACMEX



Dirección de Construcción

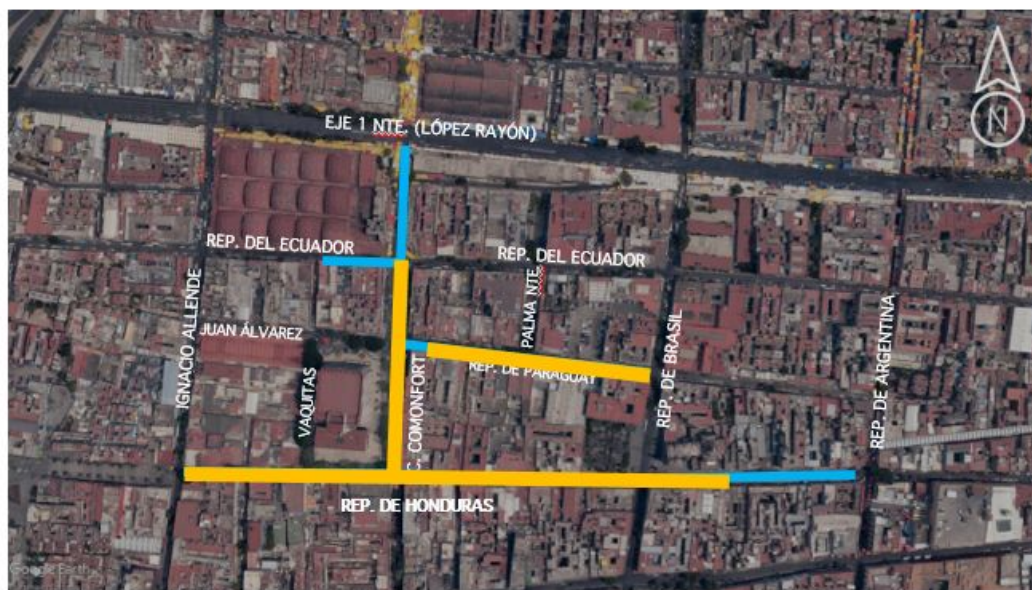


SACMEX | Avance de Obras

AVANCE PROGRAMADO 53.77 %
AVANCE REAL 48.87 %

FECHA DE EJECUCIÓN: 03 de junio – 31 de agosto 2022

AGUA POTABLE



INSTALADO: 796.59 metros **META:** 1 528.00 metros

DIÁMETRO: 6 y 12 pulgadas

MATERIAL: Polietileno de Alta densidad

PROCESO CONSTRUCTIVO: Cielo Abierto

DRENAJE



INSTALADO: 387.6 metros **META:** 852.00 metros

DIÁMETRO: 0.30, 0.38 y 0.61 metros

MATERIAL: Polietileno de Alta densidad Corrugado

PROCESO CONSTRUCTIVO: Cielo Abierto



Secretaría de Obras y Servicios



Dirección General de Servicios Urbanos y Sustentabilidad
Dirección de Construcción de Infraestructura Vial



SOS-DGSUS-COIV |

RESCATE URBANO DEL CENTRO HISTÓRICO DE LA CIUDAD DE MÉXICO



AVANCE GENERAL	
	REAL
	6.17%

ESTADO ACTUAL



SOS-DGSUS-COIV |

ESTADO ACTUAL

INICIO DE TRABAJOS DE DEMOLICIÓN DE CARPETA ASFÁLTICA, CARGA Y RETIRO DE MATERIAL PRODUCTO DE LAS DEMOLICIONES.



SOS-DGSUS-COIV |

TRABAJOS DE BAJA TENSIÓN; CALLES REPÚBLICA DE HONDURAS E IGNACIO COMONFORT



AVANCE	
	REAL
	38.90%

ESTADO ACTUAL



SOS-DGSUS-COIV |

ESTADO ACTUAL

INICIO DE TRABAJOS DE DEMOLICIÓN Y EXCAVACIÓN, CARGA Y RETIRO DE ESCOMBRO.



SOS-DGSUS-COIV |



*Se realizó un reajuste en programa de ejecución, debido a que las empresas contratistas realizaron detalles en los ajustes de presupuesto.

AVANCE GENERAL	
	REAL
	12.57%


ESTADO ACTUAL



SOS-DGSUS-COIV |

ESTADO ACTUAL

COLOCACIÓN DE GUARNICIÓN Y LOSETA PREFABICADA





Secretaría de Obras y Servicios



Dirección General de Servicios Urbanos y Sustentabilidad
Alumbrado Público



SOS-DGSUS-AP | Indicadores

Estrategia	Indicador	Reporte al 22/07	U. Medida	Periodicidad	Próximo reporte
Alumbrado público	01) Luminarias reparadas en PA del CH	611	Piezas	Quincenal	9 de agosto



SOS-DGSUS Alumbrado Público | Anexo de indicadores

REPORTE DE LUMINARIAS REPARADAS EN CENTRO HISTÓRICO PERÍMETRO A / SEMANA AL 15 JULIO

DIRECCIÓN	ENTRE CALLES	COLONIA	CANTIDAD	INCIDENCIA	MOTIVO
20 de Noviembre	Esquina con Fray Servando Teresa de Mier	CENTRO	1	Cambio de lámpara y socket	Luminaria apagada
3er Callejón de Manzanares	Manzanares y República de Uruguay	CENTRO	1	Cambio de balastro	Luminaria apagada
5 de Mayo	Isabel la Católica y Palma	CENTRO	1	Cambio de fotocelda	Luminaria apagada
Belisario Domínguez	Eje Central e Ignacio Allende	CENTRO	1	Reconexión de líneas de alimentación	Luminaria apagada
	Ignacio Allende y Eje Central	CENTRO	18	Restablecimiento de control	Circuito apagado
Corregidora	Jesús María y Pino Suárez	CENTRO	13	Restablecimiento de control	Circuito apagado
Del Carmen	Manuel de la Peña y República de Bolivia	CENTRO	1	Cambio de fotocelda	Luminaria apagada
Donceles	Ignacio Allende y Bolívar	CENTRO	30	Reconexión de líneas	Circuito apagado
SUBTOTAL			66		

SOS-DGSUS Alumbrado Público | Anexo de indicadores

REPORTE DE LUMINARIAS REPARADAS EN CENTRO HISTÓRICO PERÍMETRO A / SEMANA AL 15 JULIO

DIRECCIÓN	ENTRE CALLES	COLONIA	CANTIDAD	INCIDENCIA	MOTIVO
Eje 1 Sur	Revillagigedo y Balderas	CENTRO	16	Reconexión de líneas	Circuito apagado
	Niños Héroes y Rafael Lucio	CENTRO	42	Reconexión de líneas	Circuito apagado
Francisco I. Madero	Isabel la Católica y Palma	CENTRO	17	Restablecimiento de control	Circuito apagado
Isabel la Católica	5 de Mayo y Tacuba	CENTRO	11	Restablecimiento de control	Circuito apagado
	Esquina con República de Argentina	CENTRO	1	Cambio de lámpara	Luminaria apagada
	Regina y San Jerónimo	CENTRO	1	Cambio de lámpara y balastro	Luminaria apagada
Joaquín Herrera	Manuel Doblado y Vidal Alcocer	CENTRO	1	Cambio de fotocelda	Luminaria encendida de día
Manuel Doblado	Joaquín Herrera y Nacional	CENTRO	1	Cambio de fotocelda	Luminaria apagada
		SUBTOTAL	90		

SOS-DGSUS Alumbrado Público | Anexo de indicadores

REPORTE DE LUMINARIAS REPARADAS EN CENTRO HISTÓRICO PERÍMETRO A / SEMANA AL 15 JULIO

DIRECCIÓN	ENTRE CALLES	COLONIA	CANTIDAD	INCIDENCIA	MOTIVO
Manzanares	Roldán y Santo Tomás	CENTRO	1	Cambio de balastro y lámpara	Luminaria apagada
Margil	Emiliano Zapata y Soledad	CENTRO	1	Cambio de balastro y reconexión de líneas	Luminaria apagada
Palma Norte	Esquina con República de Cuba	CENTRO	1	Cambio de balastro	Luminaria apagada
República de Argentina	República de Colombia y República de Venezuela	CENTRO	23	Reconexión de líneas	Circuito apagado
República de Brasil	República de Colombia y República de Perú	CENTRO	34	Acomodo de fotocelda y reconexión de líneas	Circuitos apagados
	República de Honduras y República de Paraguay	CENTRO	4	Reconexión de líneas	Luminarias apagadas
	República de Nicaragua y República de Paraguay	CENTRO	8	Reconexión de líneas	Luminarias apagadas
República de Chile	Donceles y República de Cuba	CENTRO	6	Reconexión de líneas	Luminarias apagadas
		SUBTOTAL	78		

SOS-DGSUS Alumbrado Público | Anexo de indicadores

REPORTE DE LUMINARIAS REPARADAS EN CENTRO HISTÓRICO PERÍMETRO A / SEMANA AL 15 JULIO

DIRECCIÓN	ENTRE CALLES	COLONIA	CANTIDAD	INCIDENCIA	MOTIVO
República de Colombia	República de Argentina y República de Brasil	CENTRO	10	Cambio de balastro, fotocelda y reconexión de líneas	Circuito apagado
República de Cuba	República de Chile y Palma Norte	CENTRO	1	Cambio de balastro, lámpara y reconexión de líneas	Luminaria apagada
	República de Brasil y Palma Norte	CENTRO	30	Restablecimiento de control	Circuito apagado
Rodríguez Puebla	San Antonio Tomatlán y Belisario Domínguez	CENTRO	1	Cambio de lámpara	Luminaria apagada
		SUBTOTAL	42		
		TOTAL	276		

SOS-DGSUS Alumbrado Público | Anexo de indicadores

REPORTE DE LUMINARIAS REPARADAS EN CENTRO HISTÓRICO PERÍMETRO A / SEMANA AL 22 JULIO

DIRECCIÓN	ENTRE CALLES	COLONIA	CANTIDAD	INCIDENCIA	MOTIVO
16 de Septiembre	Bolívar e Isabel la Católica	CENTRO	24	Reconexión de líneas	Circuito apagado
20 de Noviembre	Venustiano Carranza y Plaza de la Constitución	CENTRO	14	Reconexión de líneas	Circuito apagado
	Regina y Mesones	CENTRO	8	Reconexión de líneas	Circuito apagado
Bolívar	José María Izazaga y Mesones	CENTRO	16	Restablecimiento de ITM	Circuito apagado
Donceles	Ignacio Allende y República de Chile	CENTRO	32	Cambio de fotocelda y de contactor	Circuito apagado
Eje 1 Sur	Revillagigedo y Balderas	CENTRO	9	Cambio de fotocelda, base receptáculo y cableado de líneas	Circuito apagado
Filomeno Mata	Tacuba y 5 de Mayo	CENTRO	32	Restablecimiento de control	Circuito apagado
Francisco I. Madero	Bolívar e Isabel la Católica	CENTRO	28	Restablecimiento de control	Circuito apagado
		SUBTOTAL	163		

SOS-DGSUS Alumbrado Público | Anexo de indicadores

REPORTE DE LUMINARIAS REPARADAS EN CENTRO HISTÓRICO PERÍMETRO A / SEMANA AL 22 JULIO

DIRECCIÓN	ENTRE CALLES	COLONIA	CANTIDAD	INCIDENCIA	MOTIVO
Ignacio Allende	Donceles y Tacuba	CENTRO	33	Cambio de fotocelda	Circuito encendido de día
Isabel la Católica	Fray Servando Teresa de Mier y Nezahualcóyotl	CENTRO	1	Cambio de fotocelda	Luminaria con luz intermitente
	Venustiano Carranza y República de Uruguay	CENTRO	1	Cambio de lámpara y balastro	Luminaria apagada
Jesús María	San Pablo y República el Salvador	CENTRO	13	Reconexión de líneas	Circuito apagado
La Santísima	República de Guatemala y Emiliano Zapata	CENTRO	23	Restablecimiento de control	Circuito apagado
Leona Vicario	San Antonio Tomatlán y República de Venezuela	CENTRO	9	Reconexión de líneas	Circuito apagado
Manuel Doblado	Esquina con Eje 1 Norte	CENTRO	1	Cambio de fotocelda	Luminaria encendida de día
	Esquina con Costa Rica	CENTRO	1	Reconexión de líneas	Luminaria encendida de día
SUBTOTAL			82		

SOS-DGSUS Alumbrado Público | Anexo de indicadores

REPORTE DE LUMINARIAS REPARADAS EN CENTRO HISTÓRICO PERÍMETRO A / SEMANA AL 22 JULIO

DIRECCIÓN	ENTRE CALLES	COLONIA	CANTIDAD	INCIDENCIA	MOTIVO
Plaza de la Constitución	20 de Noviembre y 5 de Febrero	CENTRO	1	Ajuste de tornillería	Luminaria en riesgo de caer
	Francisco I. Madero y 16 de Septiembre	CENTRO	1	Cambio de lámpara y de balastro	Luminaria apagada
	5 de Febrero y Pino Suárez	CENTRO	2	Reconexión de líneas	Luminarias apagadas
República de Argentina	República de Colombia y República de Venezuela	CENTRO	23	Reconexión de líneas	Circuito apagado
República de Colombia	República de Argentina y Del Carmen	CENTRO	16	Reconexión de líneas	Circuito apagado
	República de Brasil y República de Argentina	CENTRO	6	Cambio de base receptáculo	Luminarias apagadas
República de Cuba	Eje Central y Callejón del 57	CENTRO	1	Cambio de lámpara y de balastro	Luminaria apagada
República de Ecuador	Esquina con Comonfort	CENTRO	5	Cambio de fotocelda y cableado aéreo	Luminarias encendidas de día y con luz intermitente
SUBTOTAL			55		



SOS-DGSUS Alumbrado Público | Anexo de indicadores

REPORTE DE LUMINARIAS REPARADAS EN CENTRO HISTÓRICO PERÍMETRO A / SEMANA AL 22 JULIO

DIRECCIÓN	ENTRE CALLES	COLONIA	CANTIDAD	INCIDENCIA	MOTIVO
República de El Salvador	Las Cruces y Jesús María	CENTRO	1	Cambio de balastro y lámpara	Luminaria apagada
	Talavera y Jesús María	CENTRO	1	Cambio de balastro y lámpara	Luminaria apagada
República de Guatemala	Jesús María y Margil	CENTRO	6	Reconexión de líneas	Luminarias apagadas
República de Honduras	República de Chile y República de Brasil	CENTRO	1	Cambio de lámpara	Luminaria apagada
	República de Brasil y Callejón de Altuna	CENTRO	6	Cableado de líneas	Luminarias apagadas
República de Perú	República de Argentina y República de Brasil	CENTRO	14	Cableado de líneas	Circuito apagado
	Esquina con Incas	CENTRO	1	Acomodo de luminaria y ajuste de tornillería	Luminaria en riesgo de caer
República de Uruguay	Tabaqueros y Pino Suárez	CENTRO	1	Cambio de balastro	Luminaria apagada
SUBTOTAL			31		

SOS-DGSUS Alumbrado Público | Anexo de indicadores

REPORTE DE LUMINARIAS REPARADAS EN CENTRO HISTÓRICO PERÍMETRO A / SEMANA AL 22 JULIO

DIRECCIÓN	ENTRE CALLES	COLONIA	CANTIDAD	INCIDENCIA	MOTIVO
San Marcos	Emiliano Zapata y República de Guatemala	CENTRO	1	Cambio de lámpara	Luminaria apagada
Venustiano Carranza	5 de Febrero y 20 de Noviembre	CENTRO	1	Cambio de balastro y lámpara	Luminaria apagada
Vizcaínas	Eje Central y Bolívar	CENTRO	2	Acomodo de luminarias y ajuste de tornillería	Luminarias en riesgo de caer
		SUBTOTAL	4		
		TOTAL	335		

SOS-DGSUS Alumbrado Público | Gráficas de Indicadores

SEMANA AL 15 DE JULIO

20 DE NOVIEMBRE



CAMBIO DE LÁMPARA Y SOCKET.

5 DE MAYO



CAMBIO DE FOTOCELDA.

SOS-DGSUS Alumbrado Público | Gráficas de Indicadores

SEMANA AL 15 DE JULIO

BELISARIO DOMÍNGUEZ



RECONEXIÓN DE LÍNEAS DE ALIMENTACIÓN.

DEL CARMEN



CAMBIO DE FOTOCELDA.


SOS-DGSUS Alumbrado Público | Gráficas de Indicadores

SEMANA AL 15 DE JULIO

FRANCISCO I. MADERO



ISABEL LA CATÓLICA




RESTABLECIMIENTO DE ITM.

SOS-DGSUS Alumbrado Público | Gráficas de Indicadores

SEMANA AL 15 DE JULIO

REPÚBLICA DE BRASIL



ACOMODO DE FOTOCELDA Y RECONEXIÓN DE LÍNEAS.

SOS-DGSUS Alumbrado Público | Gráficas de Indicadores

SEMANA AL 15 DE JULIO

REPÚBLICA DE CUBA



CAMBIO DE BALASTRO, LÁMPARA Y RECONEXIÓN DE LÍNEAS.

SOS-DGSUS Alumbrado Público | Gráficas de Indicadores

SEMANA AL 22 DE JULIO

ISABEL LA CATÓLICA



CAMBIO DE FOTOCELDA.

LEÓN A. VICARIO



RECONEXIÓN DE LÍNEAS.

SOS-DGSUS Alumbrado Público | Gráficas de Indicadores

SEMANA AL 22 DE JULIO

PLAZA DE LA CONSTITUCIÓN



CAMBIO DE LÁMPARA Y BALASTRO.

REPÚBLICA DE ECUADOR



CAMBIO DE FOTOCELDA Y CABLEADO AÉREO.

SOS-DGSUS Alumbrado Público | Gráficas de Indicadores


SEMANA AL 22 DE JULIO

REPÚBLICA DE EL SALVADOR



CAMBIO DE LÁMPARA Y BALASTRO.

REPÚBLICA DE HONDURAS



CAMBIO DE LÁMPARA.

SOS-DGSUS Alumbrado Público | Gráficas de Indicadores

SEMANA AL 22 DE JULIO

LA SANTÍSIMA



RESTABLECIMIENTO DE ITM.

REPÚBLICA DE PERU



CABLEADO DE LÍNEAS.

SOS-DGSUS Alumbrado Público | Gráficas de Indicadores

SEMANA AL 22 DE JULIO

MANUEL DOBLADO



CAMBIO DE FOTOCELDA.

REPÚBLICA DE ARGENTINA

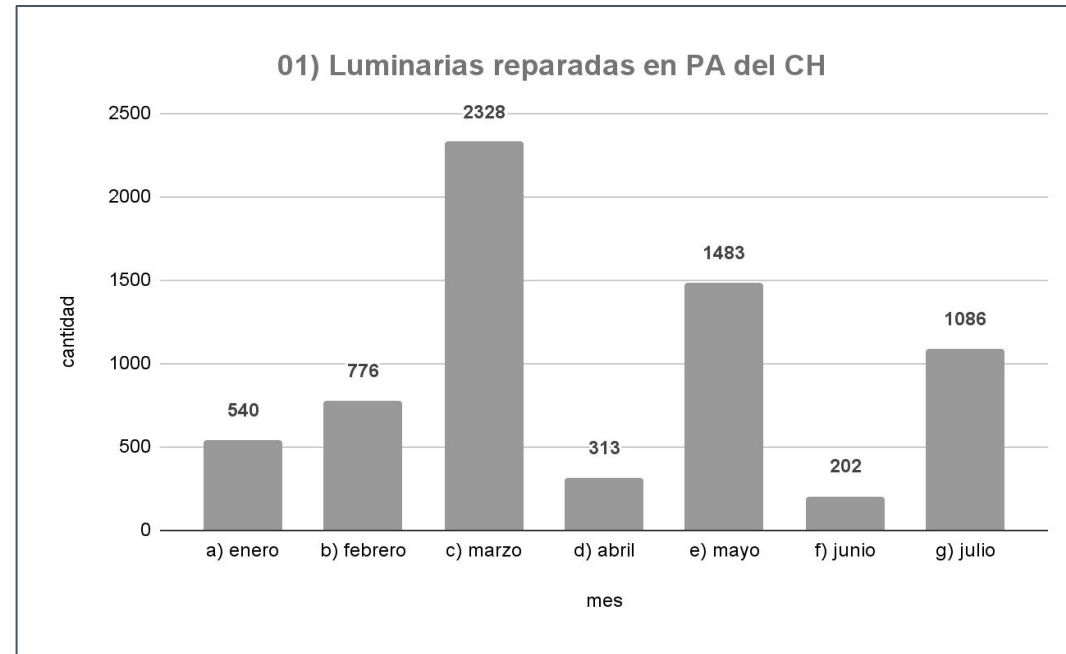


RECONEXIÓN DE LÍNEAS.

SOS-DGSUS-AP | Seguimiento de indicadores


6728

Incidencias de infraestructura del perímetro ACH
enero - julio







Secretaría de Obras y Servicios



Dirección General de Servicios Urbanos y Sustentabilidad
Subdirección de Parques B I



SOS-DGSUS | Indicadores

Estrategia	Indicador	Reporte 11 al 24/07	U. Medida	Periodicidad	Próximo reporte
Limpieza	01) Barrido de guarnición en PA del CH	12,312.160	kilómetros	quincenal	9 de agosto
	04) Barrido mecánico en PA del CH	1,279.040	kilómetros		
Recolección	05) Residuos sólidos y recolección producto de barrido	10,425	metros cúbicos		
	06) Tierra recolectada en PA del CH	129.75	metros cúbicos		
Lavado	07) Lavado de papeleras	1,120	piezas		
	08) Lavado en Plazas, calles, corredores semi/peatonales en PA de CH	661,459	metros cuadrados		

SOS-DGSUS | Indicadores

Estrategia	Indicador	Reporte 11 al 24/07	U. Medida	Periodicidad	Próximo reporte
Lavado	09) Sitio críticos lavados en PA de CH (18 puntos)	254 promedio	atenciones	quincenal	9 de agosto
Recolección	10) Recolección en tiraderos clandestinos en PA de CH (25 tiraderos)	350 promedio	metros cúbicos		
Limpieza	11) Limpieza de chicles en corredor Madero, Plaza la Constitución y Motolinia	10,379	piezas		
Eliminación de grafiti	12) Eliminación de grafiti en PA de CH	1,024.00	metros cuadrados		
Limpieza	13) Retiro de propaganda en PA de CH	2,389	piezas		
Eliminación de plagas	14) Desratización en PA y PB de CH - Piezas de cereal B y cebos Rodilón	2,406	piezas		
Atención retiro de plantón -limpieza	Limpieza retiro de plantón	1	Atención		

SOS-DGSUS Subdirección de Parques B | Gráficas - Acciones preventivas con el personal por COVID-19

- Toma la temperatura todos los días en los tres turnos.
- Entrega de caretas, cubrebocas y guantes a toda la gente para su protección.



SOS-DGSUS Subdirección de Parques B | Anexo de indicadores

ELIMINACIÓN DE GRAFITTI



VIALIDAD	Cantidad	U.M.
PLAZA DE LA CONSTITUCIÓN ZÓCALO	15.00	m2
REGINA DE SIMÓN BOLÍVAR A JESÚS MARÍA	28.00	m2
SAN JERÓNIMO DE CORREO MAYOR A EJE CENTRAL LÁZARO CÁRDENAS	39.00	m2
ISABEL LA CATÓLICA DE JOSÉ MARÍA IZAZAGA A TACUBA	21.00	m2
TACUBA DE MONTE DE PIEDAD A EJE CENTRAL LÁZARO CÁRDENAS	34.00	m2
MESONES DE JEÚS MARÍA A ALDACO	19.00	m2
5 DE MAYO DE EJE CENTRAL LÁZARO CÁRDENAS A MONTE DE PIEDAD	09.00	m2
REPÚBLICA DE CUBA DE REPÚBLICA DE BRASIL A EJE CENTRAL LÁZARO CÁRDENAS	23.00	m2
BELISARIO DOMINGUEZ DE EJE CENTRAL LÁZARO CÁRDENAS A REPÚBLICA DE BRASIL	08.00	m2
REPÚBLICA DE URUGUAY DE JESÚS MARÍA A EJE CENTRAL LÁZARO CÁRDENAS	25.00	m2
VENUSTIANO CARRANZA DE EJE CENTRAL A JESÚS MARÍA	17.00	m2
5 DE FEBRERO DE 16 DE SEPTIEMBRE A JOSÉ MARÍA IZAZAGA	24.00	m2
PALMA DE BELISARIO DOMINGUEZ A VENUSTIANO CARRANZA	16.00	m2
PLAZA DE LA CONSTITUCIÓN, DE 5 DE FEBRERO A 20 DE NOVIEMBRE, EDIFICIO VIRREINAL (PROTESTA)	266.00	m2
PLAZA DE LA CONSTITUCIÓN (PROTESTA)	480.00	m2
TOTAL	1,024	m2

SOS-DGSUS Subdirección de Parques B | Anexo de indicadores


ELIMINACIÓN DE GRAFITI VANDÁLICO 278 M2 Y 746 M2 DE PROTESTA



SOS-DGSUS Subdirección de Parques B | Anexo de indicadores



SOS-DGSUS Subdirección de Parques B | Anexo de indicadores



SOS-DGSUS Subdirección de Parques B | Anexo de indicadores

FERIA REGIONAL DE AFORES 2022, CIUDAD DE MÉXICO, EN PLAZA DE LA CONSTITUCIÓN




SOS-DGSUS Subdirección de Parques B | Anexo de indicadores

PLANTÓN DE TRABAJADORES (CNTE) EN REPÚBLICA DE BRASIL, FRENTE A LAS OFICINAS DE LA SECRETARÍA DE EDUCACIÓN PÚBLICA



SOS-DGSUS Subdirección de Parques B | Anexo de indicadores

PLANTÓN DE TRABAJADORES (CNTE) DEL ESTADO DE GUERRERO EN PLAZA SEMINARIO




SOS-DGSUS Subdirección de Parques B | Anexo de indicadores

RETIRO DEL PLANTÓN DE TRABAJADORES DEL (CNTE) EN REPÚBLICA DE BRASIL




SOS-DGSUS Subdirección de Parques B | Anexo de indicadores

EVENTOS SOCIOCULTURALES “PROMOCIÓN INTEGRAL PARA EL CUMPLIMIENTO DE LOS DERECHOS HUMANOS, PROYECCIÓN DE CINE E INTERVENCIÓN HISTÓRICA”, POR PARTE DEL FIDEICOMISO DEL CENTRO HISTÓRICO DE LA CIUDAD DE MÉXICO, EN PLAZA SANTA CATARINA




SOS-DGSUS Subdirección de Parques B | Anexo de indicadores

CONCIERTO DE “LA MALDITA VECINDAD Y LOS HIJOS DEL QUINTO PATIO” EN LA PLAZA DE LA CONSTITUCIÓN Y EN VARIAS CALLES DEL CENTRO HISTÓRICO.



SOS-DGSUS Subdirección de Parques B | Anexo de indicadores

LAVADO



SOS-DGSUS Subdirección de Parques B | Anexo de indicadores

Atención Fauna Nociva



SOS-DGSUS Subdirección de Parques B | Anexo de indicadores

Atención Fauna Nociva

Lugar	Cuadrantes	Ubicación	Actividad
Plaza de la Soledad	B	Limón, San Simón y Cuadrante de la Soledad, Col. Merced Balbuena, Alcaldía Venustiano Carranza	Desratización 45 Cereal B, en un área de 560 m2.
General Anaya	B	De Eje 1 Oriente a San Ciprian, Col. Merced Balbuena, Alcaldía Venustiano Carranza	Desratización 32 Cereal B, en un área de 1,200 m2.
San Ciprian	B	De General Anaya a Fray Servando Teresa de Mier, Col. Merced Balbuena, Alcaldía Venustiano Carranza	Desratización 30 Cereal B, en un área de 1,200 m2.
Exterior del Metro Candelaria	B	Corregidora, Congreso de la Unión, San Ciprian y General Anaya, Col. Unidad Habitacional Candelaria de los Patos, Alcaldía Venustiano Carranza	Desratización 68 Cereal B, en un área de 1,140 m2.
Exterior del Metro de la Merced	B	Fray Servando Teresa de Mier, Eje 1 Oriente Anillo de Circunvalación, General Anaya y San Ciprian, Col. Merced Balbuena, Alcaldía Venustiano Carranza	Desratización 48 Cereal B, en un área de 8,200 m2.
Eje 1 Oriente	B	De Eje 1 Norte a San Pablo, Col. Morelos, Alcaldía Venustiano Carranza	Desratización 136 Cereal B, en un área de 3,800 m2.

SOS-DGSUS Subdirección de Parques B | Anexo de indicadores

Atención Fauna Nociva

Lugar	Cuadrantes	Ubicación	Actividad
Vialidad	A	Eje 1 Poniente Rosales, Puente de Alvarado a Paseo de la Reforma, Col. Centro, Alcaldía Cuauhtémoc	Desratización 28 Cereal B, en un área de 650 m2.
Vialidad	A	Av. Balderas, de Paseo de la Reforma a Av. Juárez, Col. Centro, Alcaldía Cuauhtémoc	Desratización 30 Cereal B, en un área de 1,200 m2.
Alameda Central	A	Av. Juárez, Av. Hidalgo, Dr. Mora, Ángela Peralta, Col. Centro, Alcaldía Cuauhtémoc	Desratización 72 Cereal B, en un área de 33,000 m2.
Bodega de Limpieza Urbana	A	Av. Juárez No. 20, Av. Hidalgo, Dr. Mora, Ángela Peralta, Col. Centro, Alcaldía Cuauhtémoc	Desratización 12 Cereal B, en un área de 200 m2.
Vialidad	A	San Pablo, Eje 1 Oriente, a José María Pino Suárez, Col. Centro, Alcaldía Cuauhtémoc	Desratización 38 Cereal B, en un área de 1,800 m2.
Vialidad	A	José María Izazaga, de Isabel la Católica a Bolívar, Col. Centro, Alcaldía Cuauhtémoc	Desratización 30 Cereal B, en un área de 1,400 m2.
Eje 1 Norte Mosqueta	A	Eje 1 Poniente Guerrero a Paseo de la Reforma, (Lado Sur y Norte), Col. Guerrero, Alcaldía Cuauhtémoc	Desratización 35 Cereal B, en un área de 1,400 m2.

SOS-DGSUS Subdirección de Parques B | Anexo de indicadores

Atención Fauna Nociva

Lugar	Cuadrantes	Ubicación	Actividad
Vialidad Roldán	B	De Fray Servando Teresa de Mier, a Puente de Santo Tomás, Col. Centro, Alcaldía Cuauhtémoc	Desratización 52 Cereal B, en un área de 1,800 m2.
Plaza de la Constitución Zócalo	A	20 De Noviembre, José María Pino Suárez, 5 de Mayo, 16 de Septiembre, Col. Centro, Alcaldía Cuauhtémoc	Desratización 18 Cereal B, en un área de 46,800 m2.
Anillo de Circunvalación (Eje 1 Oriente)	B	Fray Servando Teresa de Mier y Calzada de la Viga, Col. Esperanza, Alcaldía Venustiano Carranza	Desratización 32 Cereal B, en un área de 650 m2.
Av. Morelos	B	De Congreso de la Unión, a Calzada de la Viga (Tramo), Col. Jamaica, Alcaldía Venustiano Carranza	Desratización 45 Cereal B, en un área de 650 m2.
Congreso de la Unión	B	De Emiliano Zapata, a Herreros, (De Oriente a Poniente), Col. Morelos, Alcaldía Venustiano Carranza	Desratización 38 Cereal B, en un área de 800 m2.
Exterior Del Metro Jamaica	B	Congreso de la Unión, (Lado Oriente), Calzada Mixiuhca y Melchor Ocampo, Col. Magdalena Mixiuhca, Alcaldía Venustiano Carranza	Desratización 30 Cereal B, en un área de 650 m2.
Exterior Del Metro Moctezuma	B	Calzada Ignacio Zaragoza y Francisco del Paso y Troncoso, Col. Unidad Kennedy, Alcaldía Venustiano Carranza	Desratización 25 Cereal B, en un área de 260 m2.

SOS-DGSUS Subdirección de Parques B | Anexo de indicadores

Atención Fauna Nociva

Lugar	Cuadrantes	Ubicación	Actividad
Parque Periodistas	B	Fray Servando Teresa de Mier, Esquina Congreso de la Unión, Col. Parque, Alcaldía Venustiano Carranza	Desratización 36 Cereal B, en un área de 1,500 m2.
Exterior del Metro Balbuena	B	Calzada Ignacio Zaragoza, entre Anselmo de la Portilla y Retorno 9 de Zaragoza, Col. Balbuena, Alcaldía Venustiano Carranza	Desratización 28 Cereal B, en un área de 120 m2.
Vialidad	B	Av. Del Trabajo, de Gorostiza a Panaderos, Col. Morelos, Alcaldía Venustiano Carranza	Desratización 35 Cereal B, en un área de 680 m2.
Tiradero Clandestino	B	Congreso de la Unión, de Herreros a Hortelanos, Col. Morelos, Alcaldía Venustiano Carranza	Desratización 30 Cereal B, en un área de 100 m2.
Tiradero Clandestino	B	Congreso de la Unión, Esquina Hortelanos, Col. Morelos, Alcaldía Venustiano Carranza	Desratización 26 Cereal B, en un área de 100 m2.
Canal del Norte	B	Congreso de la Unión, de Plomeros a Eje 2 Norte, Col. Michoacán, Alcaldía Venustiano Carranza	Desratización 38 Cereal B, en un área de 1,750 m2.
Canal del Norte	B	De Bonanza a Eje 2 Oriente, Congreso de la Unión, Col. Ampliación Michoacana, Alcaldía Venustiano Carranza	Desratización 32 Cereal B, en un área de 350 m2.

SOS-DGSUS Subdirección de Parques B | Anexo de indicadores

Atención Fauna Nociva

Lugar	Cuadrantes	Ubicación	Actividad
Aluminio	B	De Congreso de la Unión, a Pabellón, Col. Felipe Ángeles, Alcaldía Venustiano Carranza	Desratización 25 Cereal B, en un área de 760 m2.
Exterior del Mercado del Rastro	B	Ing. Eduardo Molina, Aluminio, Sorpresa y Estaño, Col. Felipe Ángeles, Alcaldía Venustiano Carranza	Desratización 36 Cereal B, en un área de 2,150 m2.
Av. Del Trabajo	B	De Panaderos a Mecánicos, Col. Morelos, Alcaldía Venustiano Carranza	Desratización 45 Cereal B, en un área de 860 m2.
Parque S/N	A	Caridad, Manuel Doblado y Obreros, Col. Morelos, Alcaldía Cuauhtémoc	Desratización 38 Cereal B, en un área de 220 m2.
Eje 2 Norte	B	Esquina Eje Central Lázaro Cárdenas, Col. Peralvillo, Alcaldía Cuauhtémoc	Desratización 32 Cereal B, en un área de 350 m2.
Tiradero Clandestino No. 62	B	Eje 1 Oriente, Esquina Constancia, Col. Morelos, Alcaldía Cuauhtémoc	Desratización 30 Cereal B, en un área de 100 m2.
Vialidad	B	Eje 1 Oriente, Esquina Caridad, Col. Morelos, Alcaldía Cuauhtémoc	Desratización 28 Cereal B, en un área de 200 m2.

SOS-DGSUS Subdirección de Parques B | Anexo de indicadores

Atención Fauna Nociva

Lugar	Cuadrantes	Ubicación	Actividad
Tiradero Clandestino No. 64	B	Eje 1 Oriente, Manuel Doblado, Col. Morelos, Alcaldía Cuauhtémoc	Desratización 20 Cereal B, en un área de 100 m2.
Anillo de Circunvalación (Eje 1 Oriente)	B	De Eje 1 Norte, a República de Guatemala, Col. Centro, Alcaldía Cuauhtémoc	Desratización 62 Cereal B, en un área de 1,600 m2.
Anillo de Circunvalación	B	De San Pablo a Fray Servando Teresa de Mier, Col. Centro, Alcaldía Cuauhtémoc	Desratización 38 Cereal B, en un área de 800 m2.
Eje 1 Oriente Circunvalación	B	De República de Guatemala, a San Pablo, Col. Centro, Alcaldía Cuauhtémoc	Desratización 130 Cereal B, en un área de 2,200 m2.
Exterior del Mercado San Lucas	B	Escuela Médico Militar, Callejón del Hormiguero, Callejón San Miguel, Col. Centro, Alcaldía Cuauhtémoc	Desratización 36 Cereal B, en un área de 1,800 m2.
Área Verde	B	Tolsa, Balderas, Enrico Martínez, Col. Centro, Alcaldía Cuauhtémoc	Desratización 32 Cereal B, en un área de 800 m2.
Vialidad	B	Arcos de Belén, de Luis Moya a Balderas, Col. Centro, Alcaldía Cuauhtémoc	Desratización 28 Cereal B, en un área de 1,500 m2.

SOS-DGSUS Subdirección de Parques B | Anexo de indicadores

Atención Fauna Nociva

Lugar	Cuadrantes	Ubicación	Actividad
Vialidad	B	Calle Tolsa, Esquina Tres Guerras, Col. Centro, Alcaldía Cuauhtémoc	Desratización 25 Cereal B, en un área de 350 m2.
Plaza de la Soledad	B	Limón, San Simón y Cuadrante de la Soledad, Col. Merced Balbuena, Alcaldía Venustiano Carranza	Desratización 48 Cereal B, en un área de 560 m2.
General Anaya	B	De Eje 1 Oriente, a San Ciprian, Col. Merced Balbuena, Alcaldía Venustiano Carranza	Desratización 36 Cereal B, en un área de 1,200 m2.
San Ciprian	B	De General Anaya a Fray Servando Teresa de Mier, Col. Merced Balbuena, Alcaldía Venustiano Carranza	Desratización 48 Cereal B, en un área de 1,200 m2.
Exterior del Metro Candelaria	B	Corregidora, Congreso de la Unión, San Ciprian y General Anaya, Col. Unidad Habitacional Candelaria de los Patos, Alcaldía Venustiano Carranza	Desratización 56 Cereal B, en un área de 1,140 m2.
Exterior del Mercado de la Merced	B	Fray Servando Teresa de Mier, Eje 1 Oriente Anillo de Circunvalación, General Anaya y San Ciprian, Col. Merced Balbuena, Alcaldía Venustiano Carranza	Desratización 48 Cereal B, en un área de 8,200 m2.
Eje 1 Oriente	B	De Eje 1 Norte a San Pablo, Col. Morelos, Alcaldía Venustiano Carranza	Desratización 140 Cereal B, en un área de 3,800 m2.

SOS-DGSUS Subdirección de Parques B | Anexo de indicadores

Atención Fauna Nociva

Lugar	Cuadrantes	Ubicación	Actividad
Vialidad	A	Eje 1 Poniente Rosales, de Puente de Alvarado a Paseo de la Reforma, Col. Centro, Alcaldía Cuauhtémoc	Desratización 22 Cereal B, en un área de 650 m2.
Vialidad	A	Balderas, de Paseo de la Reforma, a Av. Juárez, Col. Centro, Alcaldía Cuauhtémoc	Desratización 30 Cereal B, en un área de 1,200 m2.
Alameda Central	A	Av. Juárez, Av. Hidalgo, Dr. Mora, Ángela Peralta, Col. Centro, Alcaldía Cuauhtémoc	Desratización 65 Cereal B, en un área de 33,000 m2.
Bodega de Limpieza urbana	A	Av. Juárez No. 20, Av. Hidalgo, Dr. Mora, Ángela Peralta, Col. Centro, Alcaldía Cuauhtémoc	Desratización 12 Cereal B, en un área de 200 m2.
Vialidad	A	San Pablo, de Eje 1 Oriente a José María Pino Suárez, Col. Centro, Alcaldía Cuauhtémoc	Desratización 42 Cereal B, en un área de 1,800 m2.
Vialidad	A	José María Izazaga, de Isabel la Católica a Bolívar, Col. Centro, Alcaldía Cuauhtémoc	Desratización 40 Cereal B, en un área de 1,400 m2.
Eje 1 Norte Mosqueta	A	Eje 1 Poniente Guerrero, a Paseo de la Reforma, (Lado Sur y Norte), Col. Guerrero, Alcaldía Cuauhtémoc	Desratización 52 Cereal B, en un área de 1,400 m2.

SOS-DGSUS Subdirección de Parques B | Anexo de indicadores

Atención Fauna Nociva

Lugar	Cuadrantes	Ubicación	Actividad
Vialidad Roldán	B	De Fray Servando Teresa de Mier, a Puente de Santo Tomás, Col. Centro, Alcaldía Cuauhtémoc	Desratización 35 Cereal B, en un área de 1,800 m2.
Plaza de la Constitución Zócalo	A	20 De Noviembre, Pino Suárez, 5 de Mayo, 16 de Septiembre, Col. Centro, Alcaldía Cuauhtémoc	Desratización 20 Cereal B, en un área de 46,800 m2.
Anillo de Circunvalación (Eje 1 Oriente)	B	Fray Servando Teresa de Mier y Calzada de la Viga, Col. Esperanza, Alcaldía Venustiano Carranza	Desratización 38 Cereal B, en un área de 650 m2.

SOS-DGSUS Subdirección de Parques B | Gráficas de indicadores

BARRIDO MANUAL



SOS-DGSUS Subdirección de Parques B | Gráficas de indicadores

RECOLECCIÓN DE RESIDUOS SÓLIDOS




SOS-DGSUS Subdirección de Parques B | Gráficas de indicadores

RECOLECCIÓN DE TIRADEROS CLANDESTINOS




SOS-DGSUS Subdirección de Parques B | Gráficas de indicadores

LAVADO



SOS-DGSUS Subdirección de Parques B | Gráficas de indicadores

LAVADO DE PAPELERAS







RETIRO DE PROPAGANDA



SOS-DGSUS Subdirección de Parques B | Gráficas de indicadores

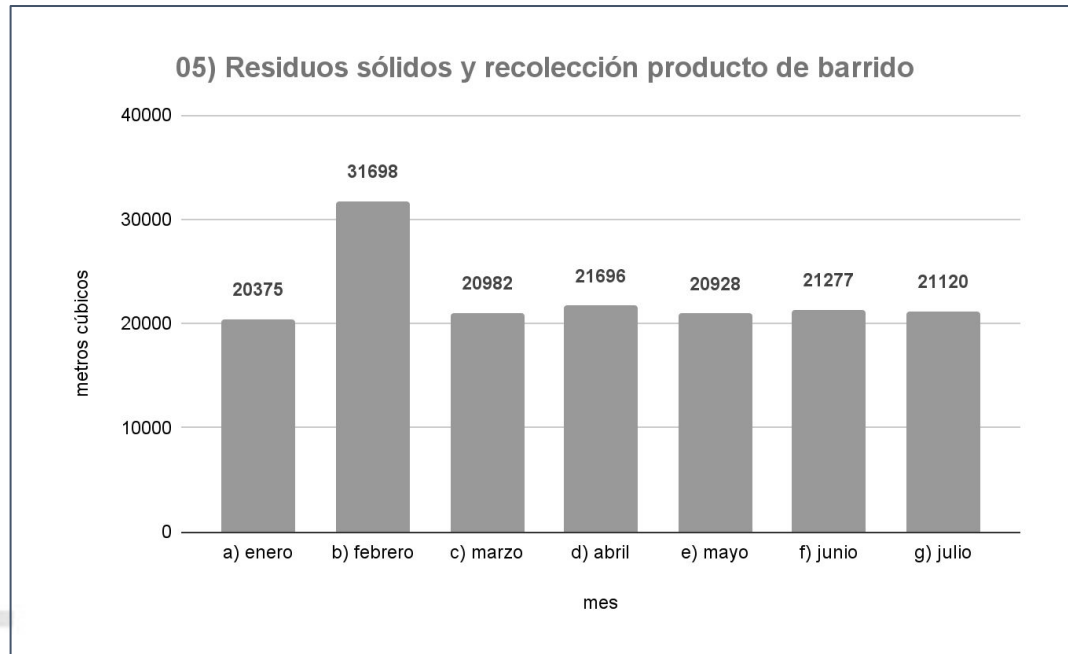
RETIRO DE CHICLES



SOS-DGSUS | Seguimiento de indicadores

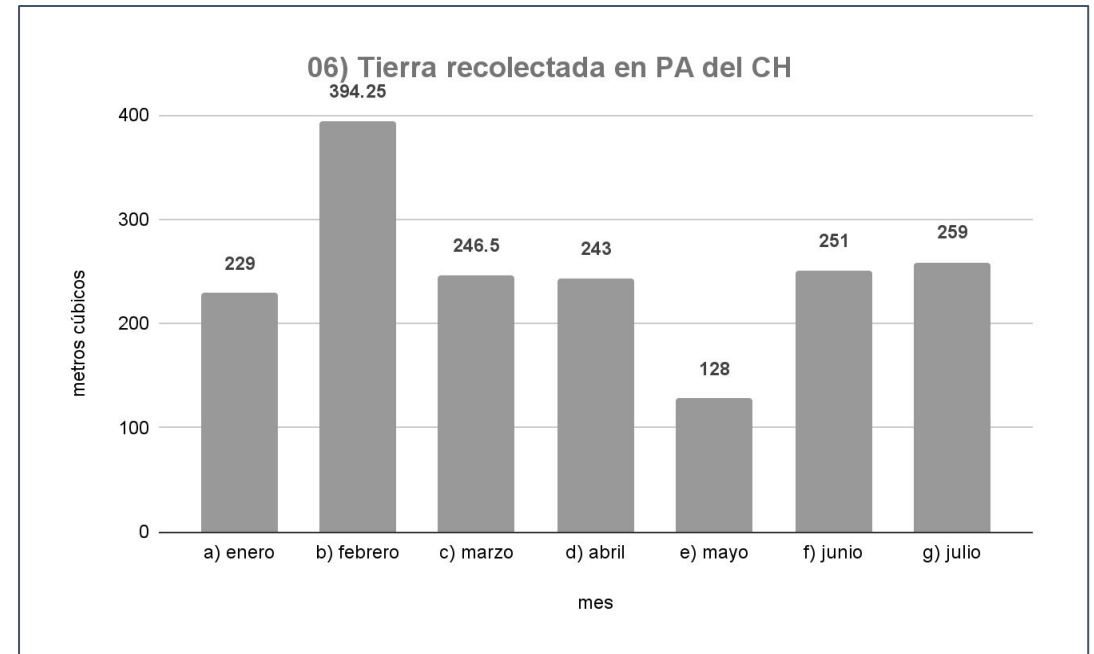
158,076 m³

Residuos sólidos y recolección producto de barrido
enero - julio



1,750.75 m³

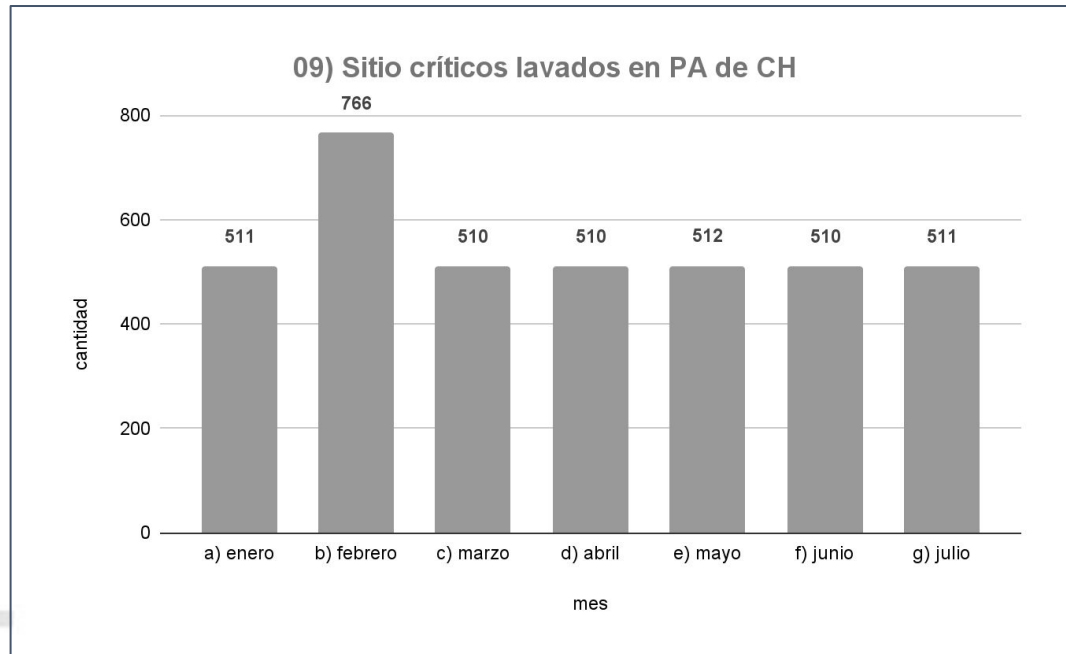
Tierra recolectada en PA del CH
enero - julio



SOS-DGSUS | Seguimiento de indicadores

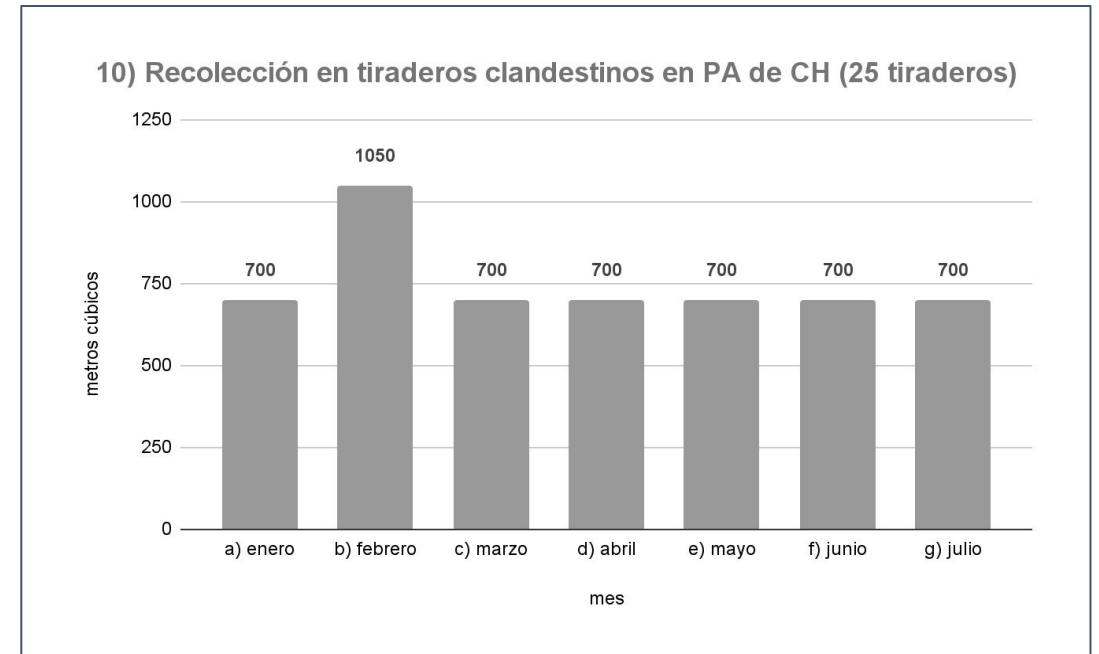
3,830 pzas

Sitio críticos lavados en PA de CH
enero - julio



5250 m3

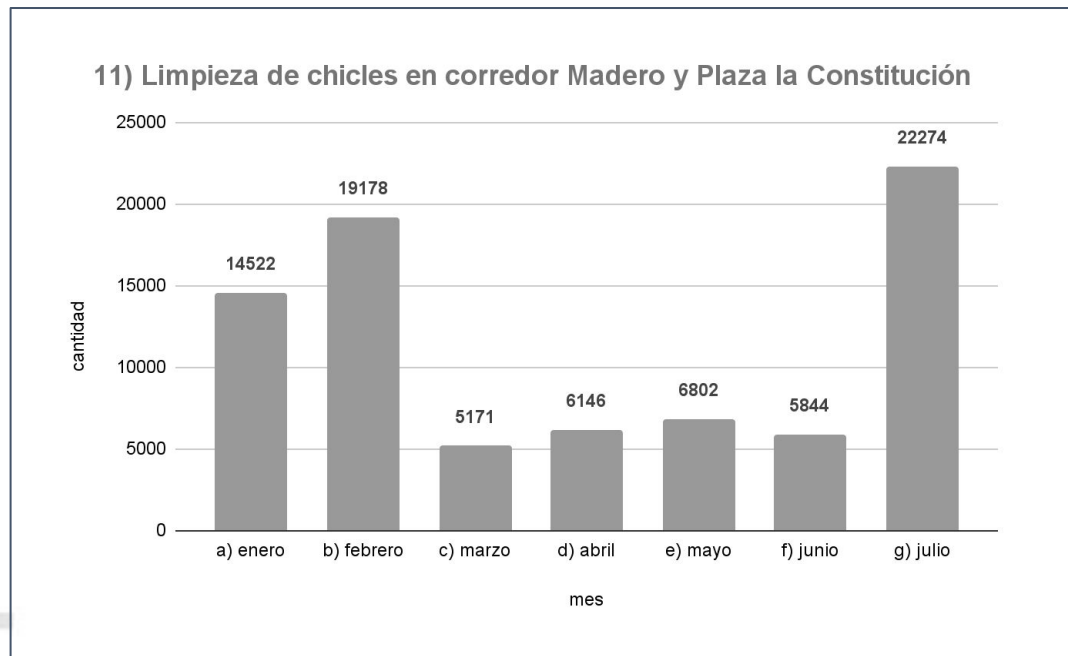
Recolección en tiraderos clandestinos en PA de CH
enero - julio



SOS-DGSUS | Seguimiento de indicadores

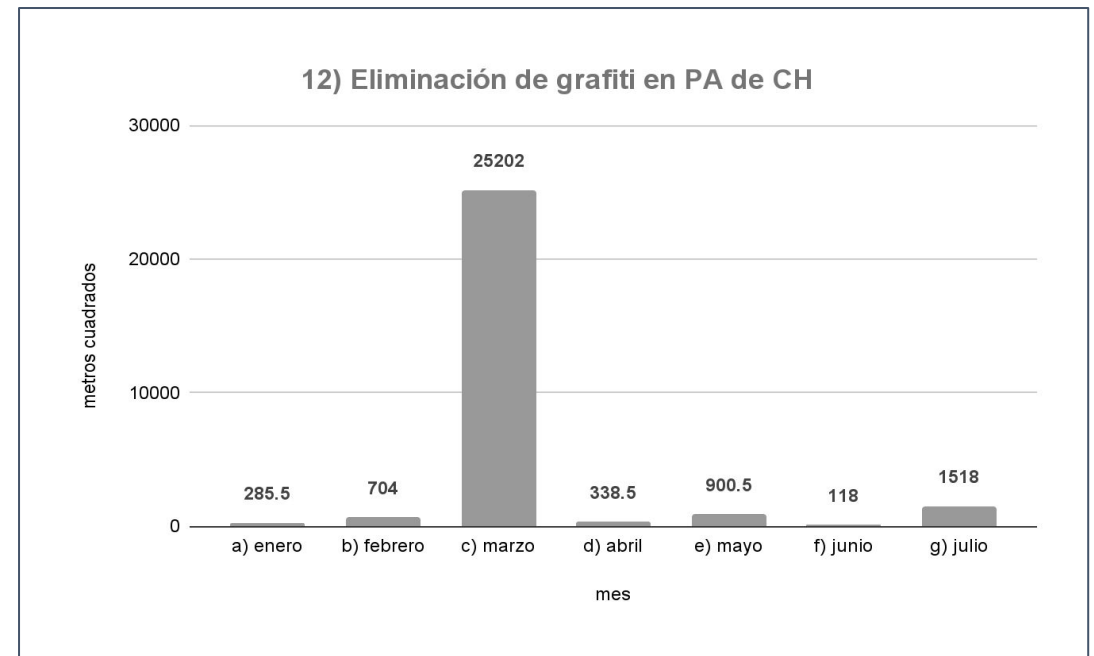
79,937 pzas

Limpieza de chicles en corredor Madero y Plaza la Constitución
enero - julio



29,066.5 m2

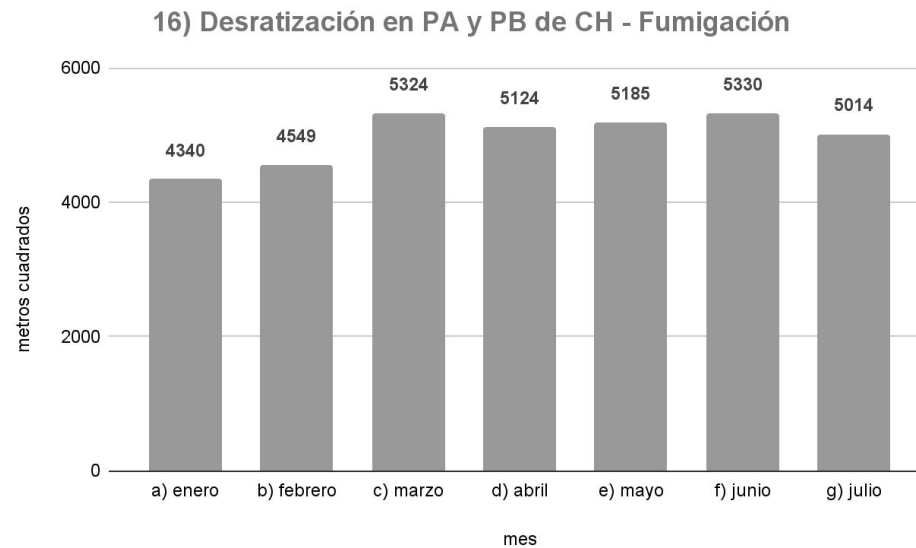
Eliminación de grafiti en PA de CH
enero - julio



SOS-DGSUS | Seguimiento de indicadores

21,938 pzas

Desratización de PA y PB de CH
enero - julio





Sistema de Transporte Colectivo

Metro

STC-Metro | Indicadores

Estrategia	Indicador	Reporte al 25/07	U. Medida	Periodicidad	Próxim o reporte
Atención de incidencias	01) Escaleras eléctricas fuera de servicio de las 75 ubicadas en las estaciones del CH	4	Unidades fuera de servicio	quincenal	9 de Agosto
Atención de incidencias	02) Elevadores fuera de servicio de los 19 ubicados en las estaciones del CH	1	Unidades fuera de servicio		

Escaleras

Morelos	Línea	4
Fray Servando	Línea	4
Bellas Artes	Línea	8
Allende	Línea	2

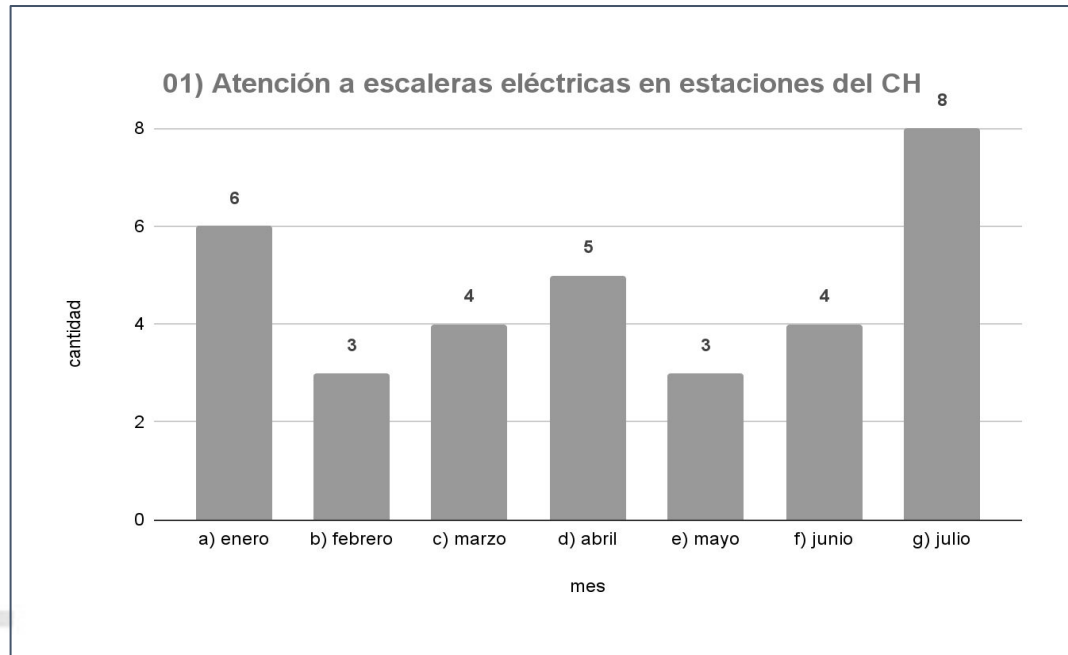
Elevadores

Estación Juárez	Línea	3
-----------------	-------	---

STC-Metro | Seguimiento de indicadores

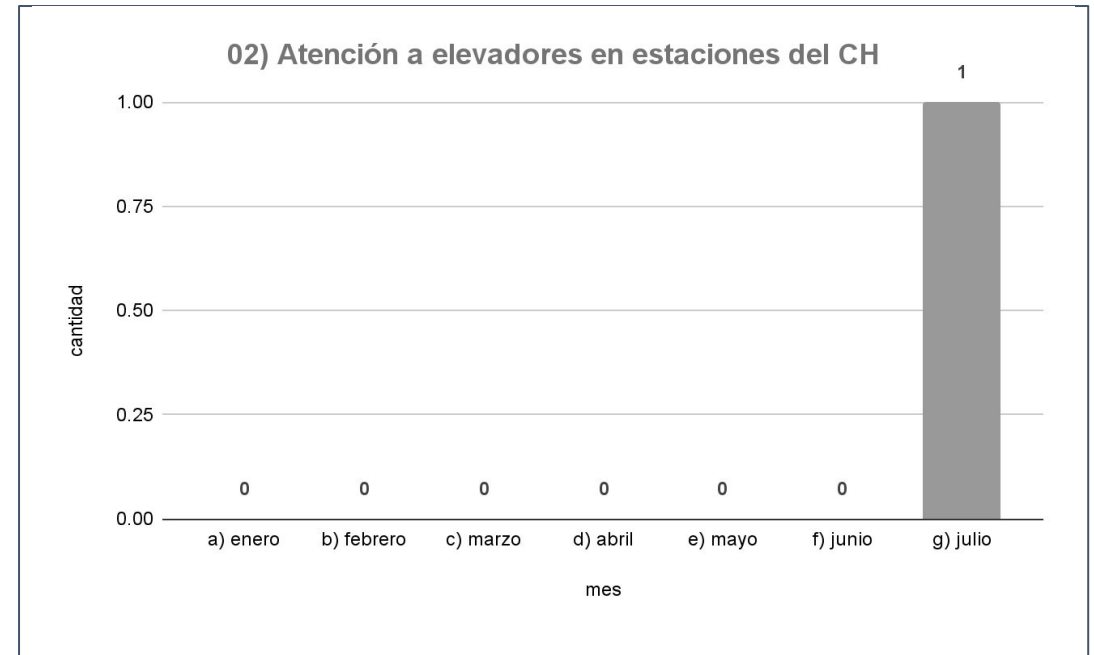
72.00%

Porcentaje de eficiencia en escaleras eléctricas
enero-julio



95%

Porcentaje de eficiencias en elevadores
enero-julio





Comisión Federal de Electricidad



CFE | Indicadores

Estrategia	Indicador	Reporte al 22 de julio de 2022	U. Medida	Periodicidad	Próximo reporte
Atención de incidencias	01) Robos registrados en elementos de infraestructura	6	piezas	quincenal	5 de agosto de 2022
	02) Bóvedas atendidas con acciones de desagüe	24	atenciones		
Suministro de energía	03) Atenciones a fallas en el suministro de energía	11	reportes		
Atención de incidencias	04) Tapas de registros y/o bóvedas reparadas	6	piezas		
	05) Obras de mantenimiento que impliquen rompimiento en vía pública	3	atenciones		

Comisión Federal de Electricidad | Anexo de indicadores

Anexo 1. Detalle de ubicaciones Número de robos registrados de elementos de infraestructura

DIRECCIÓN	ENTRE CALLES		NO. EXT O REFERENCIA	COLONIA	CANTIDAD	Anexo
PUEBLA 329	ESQUINA	GUADALAJARA	SIN DATO	ROMA	1	ROBO DE TAPA 84-B METÁLICA EN REGISTRO
PATRIOTISMO	ESQUINA	MAZATLÁN	SIN DATO	CONDESA	1	ROBO DE TAPA 84-B METÁLICA EN REGISTRO
PUEBLA	ESQUINA	ACAPULCO	SIN DATO	CONDESA	1	ROBO DE TAPA 84-B METÁLICA EN REGISTRO
PASEO DE LA REFORMA	ESQUINA	PONCIANO ARRIAGA	SIN DATO	TABACALERA	1	ROBO DE TAPA 84-B METÁLICA EN REGISTRO
PONCIANO ARRIAGA	ESQUINA	MARISCAL	SIN DATO	TABACALERA	1	ROBO DE TAPA METÁLICA EN BÓVEDA
ROSALES	ESQUINA	MARISCAL	SIN DATO	TABACALERA	1	ROBO DE TAPA METÁLICA EN BÓVEDA
				TOTAL	6	

Comisión Federal de Electricidad | Anexo de indicadores

Anexo 2. Detalle de ubicaciones

Número de bóvedas atendidas con acciones de desagüe

DIRECCIÓN	ENTRE CALLES	NO. EXT O REFERENCIA	COLONIA	CANTIDAD	Anexo	
JOSÉ MARÍA IZAZAGA	SIMÓN BOLÍVAR	TOPACIO	SIN DATO	COL. CENTRO	14	INSPECCIÓN DESAGÜE Y LIMPIEZA DE BÓVEDAS
MONEDA	ESQUINA	LICENCIADO VERDAD	SIN DATO	COL. CENTRO	5	INSPECCIÓN DESAGÜE Y LIMPIEZA DE BÓVEDAS
MESONES	ESQUINA	SIMÓN BOLÍVAR	SIN DATO	COL. CENTRO	5	INSPECCIÓN DESAGÜE Y LIMPIEZA DE BÓVEDAS
				TOTAL	24	

Comisión Federal de Electricidad | Anexo de indicadores

Anexo 3. Detalle de ubicaciones Número de atenciones de fallas en el suministro de energía eléctrica

DIRECCIÓN	ENTRE CALLES		NO. EXT O REFERENCIA	COLONIA	CANTIDAD	Anexo
SAN ILDEFONSO 71	LORETO	DEL CARMEN	SIN DATO	COL. CENTRO	1	SE REALIZA REPARACIÓN DE EMERGENCIA
CORREO MAYOR 122	REGINA	SAN PABLO	SIN DATO	COL. CENTRO	1	SE REALIZA REPARACIÓN DE EMERGENCIA
REP. DE ECUADOR 105	REP. DE BRASIL	REP. DE ARGENTINA	SIN DATO	COL. CENTRO	1	SE REALIZA REPARACIÓN DE EMERGENCIA
REP. DE CHILE 56	REP. DE PERÚ	LAZARÍN DEL TORO	SIN DATO	COL. CENTRO	1	SE REALIZA REPARACIÓN DE EMERGENCIA
LAS CRUCES 15	REP. DE URUGUAY	REP. DEL SALVADOR	SIN DATO	COL. CENTRO	1	SE REALIZA REPARACIÓN DE EMERGENCIA
REGINA 63	5 DE FEBRERO	20 DE NOVIEMBRE	SIN DATO	COL. CENTRO	1	SE REALIZA REPARACIÓN DE EMERGENCIA
LORETO 6	MIXCALCO	REP. DE GUATEMALA	SIN DATO	COL. CENTRO	1	SE REALIZA REPARACIÓN DE EMERGENCIA
SOLEDAD 52	MARGIL	JESÚS MARÍA	SIN DATO	COL. CENTRO	1	SE REALIZA REPARACIÓN DE EMERGENCIA
EMILIANO ZAPATA 34	LA ACADEMIA	JESÚS MARÍA	SIN DATO	COL. CENTRO	1	SE REALIZA REPARACIÓN DE EMERGENCIA
GIRÓN 3	GIRÓN	REP. DE BOLIVIA	SIN DATO	COL. CENTRO	1	SE REALIZA REPARACIÓN DE EMERGENCIA
VIDAL ALCOCER 710	LECUMBERRI	JOSÉ JOAQUÍN HERRERA	SIN DATO	COL. CENTRO	1	SE REALIZA REPARACIÓN DE EMERGENCIA
				TOTAL	11	

Comisión Federal de Electricidad | Anexo de indicadores

Anexo 4. Detalle de ubicaciones Número de tapas de registros y/o bóvedas reparadas

DIRECCIÓN	ENTRE CALLES		NO. EXT O REFERENCIA	COLONIA	CANTIDAD	Anexo
PUEBLA 329	COZUMEL	GUADALAJARA	SIN DATO	ROMA	1	SE COLOCA NUEVA TAPA 84-B DE POLICONCRETO
PATRIOTISMO	ESQUINA	MAZATLÁN	SIN DATO	CONDESA	1	SE COLOCA NUEVA TAPA 84-B DE POLICONCRETO
PUEBLA	ESQUINA	ACAPULCO	SIN DATO	CONDESA	1	SE COLOCA NUEVA TAPA 84-B METÁLICA EN BÓVEDA
PASEO DE LA REFORMA	ESQUINA	PONCIANO ARRIAGA	SIN DATO	TABACALERA	1	SE COLOCA NUEVA TAPA 84-B DE POLICONCRETO
PONCIANO ARRIAGA	ESQUINA	MARISCAL	SIN DATO	TABACALERA	1	SE COLOCA NUEVA TAPA 84-B DE POLICONCRETO
ROSALES	ESQUINA	MARISCAL	SIN DATO	TABACALERA	1	SE COLOCA NUEVA TAPA 84-B DE POLICONCRETO
				TOTAL	6	

Comisión Federal de Electricidad | Anexo de indicadores

Anexo 5. Detalle de ubicaciones

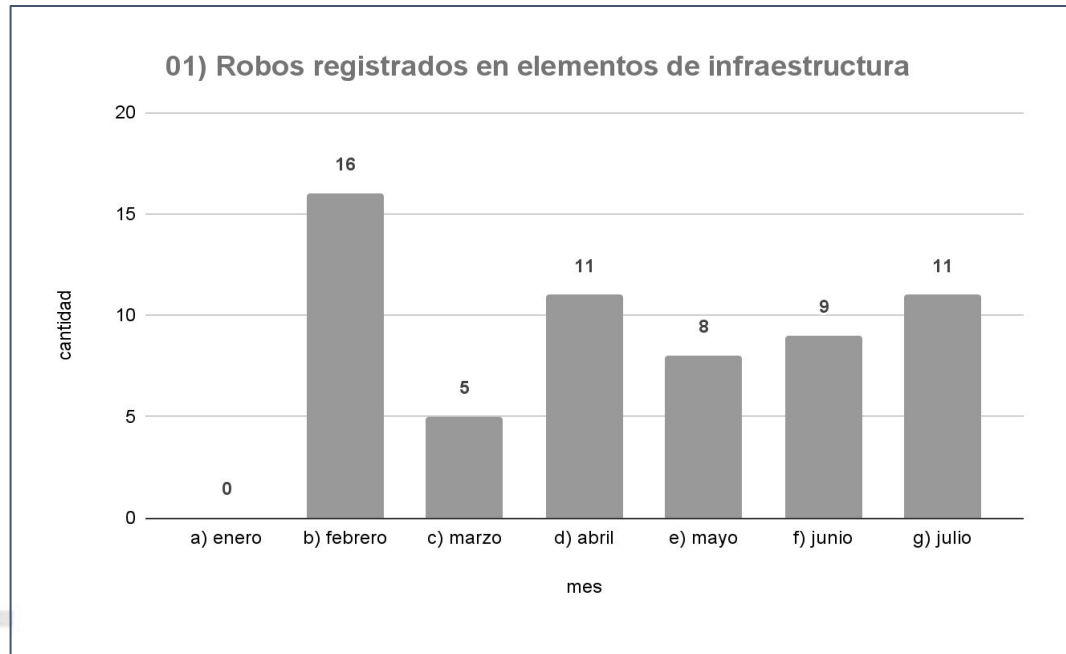
Número de obras de mantenimiento que impliquen rompimiento en vía pública

DIRECCIÓN	ENTRE CALLES		NO. EXT O REFERENCIA	COLONIA	CANTIDAD	Anexo
REPÚBLICA DE BOLIVIA	REP. DE ARGENTINA	DEL CARMEN	SIN DATO	COL. CENTRO	1	SE REALIZA ROMPIMIENTO POR BT
TAMAULIPAS	ESQUINA	CAMPECHE	SIN DATO	COL. CONDESA	1	SE REALIZA ROMPIMIENTO POR MEJORA EN BT, COMPACTADO Y PENDIENTE LA APLICACIÓN DE CONCRETO
AV. VERACRUZ	ZAMORA	PACHUCA	SIN DATO	COL. CONDESA	1	E REALIZA ROMPIMIENTO POR MEJORA EN BT, COMPACTADO Y PENDIENTE LA APLICACIÓN DE CONCRETO
				TOTAL	3	

CFE | Seguimiento de indicadores

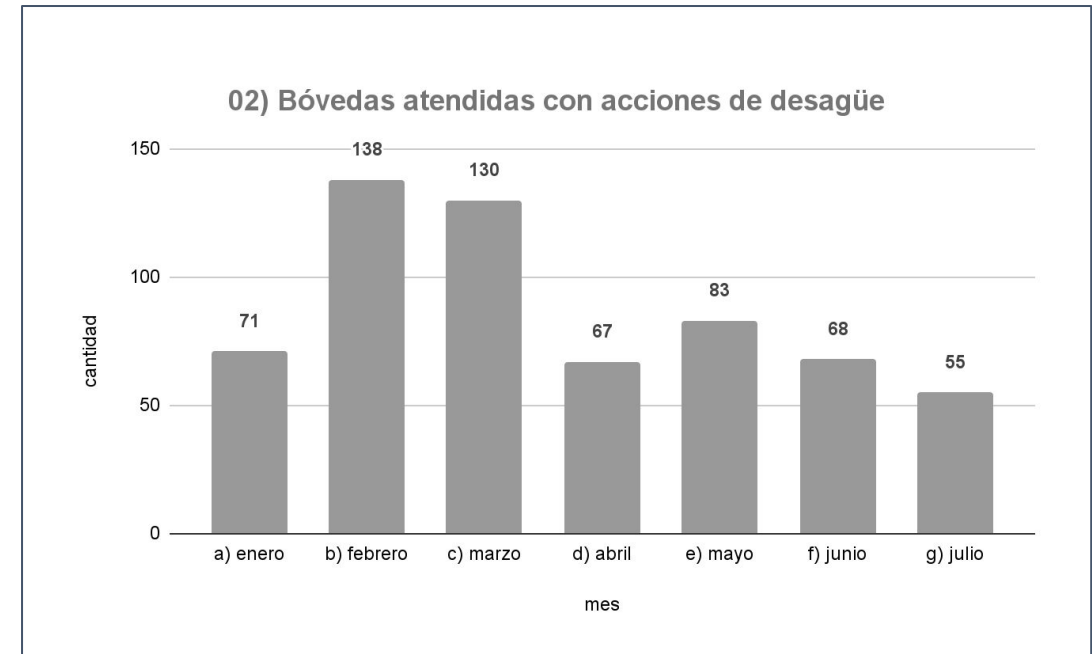
60

Robos de elementos de infraestructura
enero - julio



612

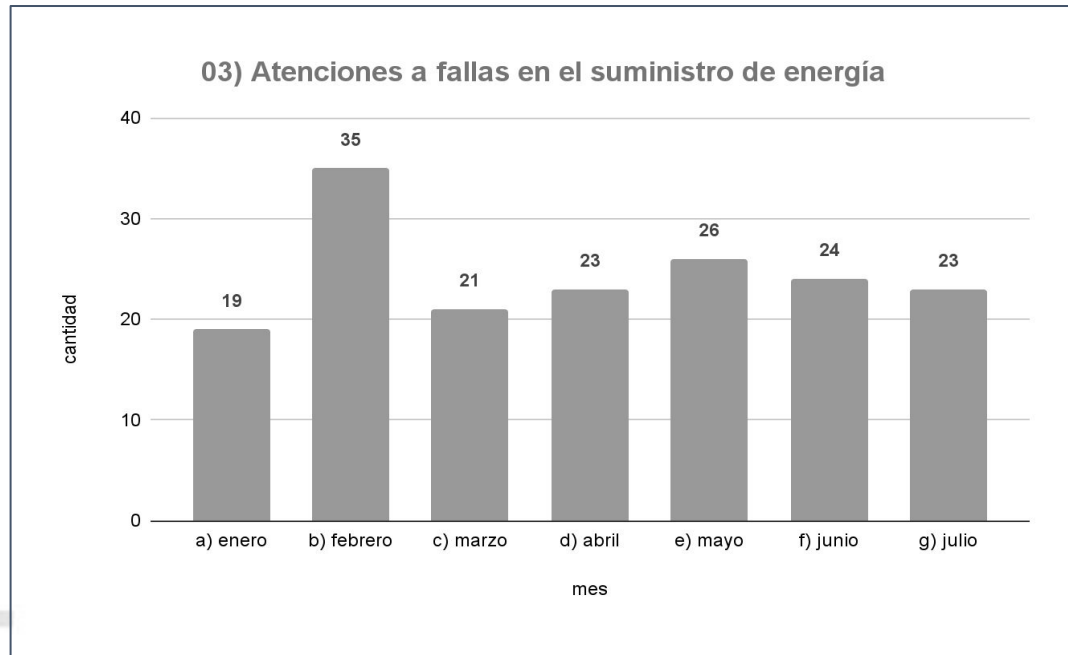
Bóvedas atendidas con acciones de desagüe
enero - julio



CFE | Seguimiento de indicadores

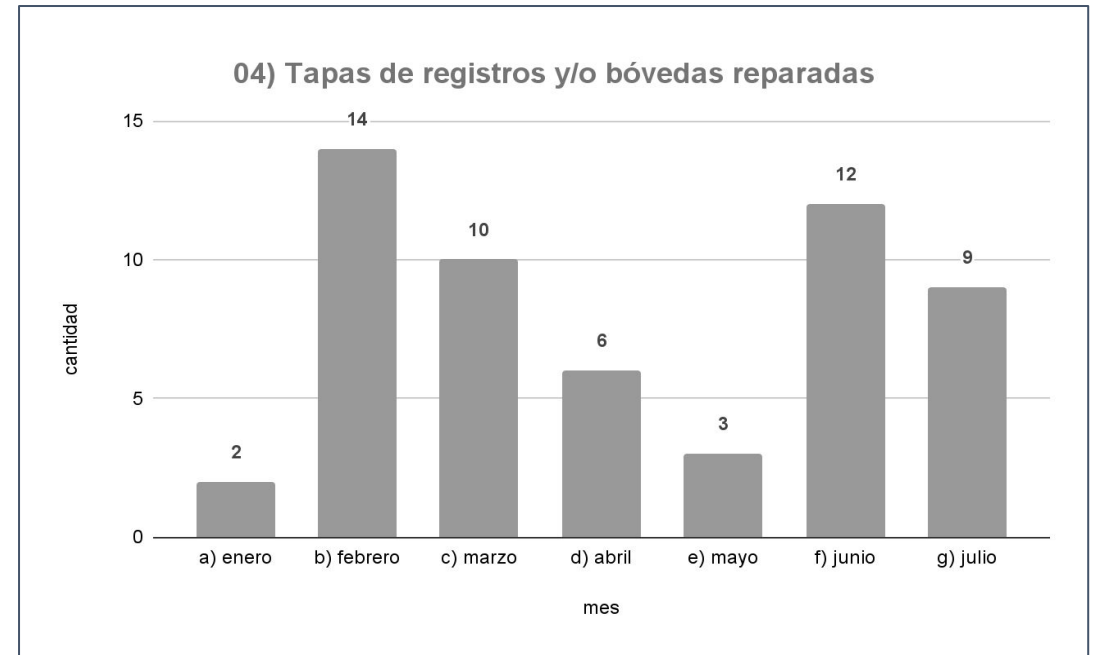
171

Atención a fallas en el suministro de energía
enero - julio



56

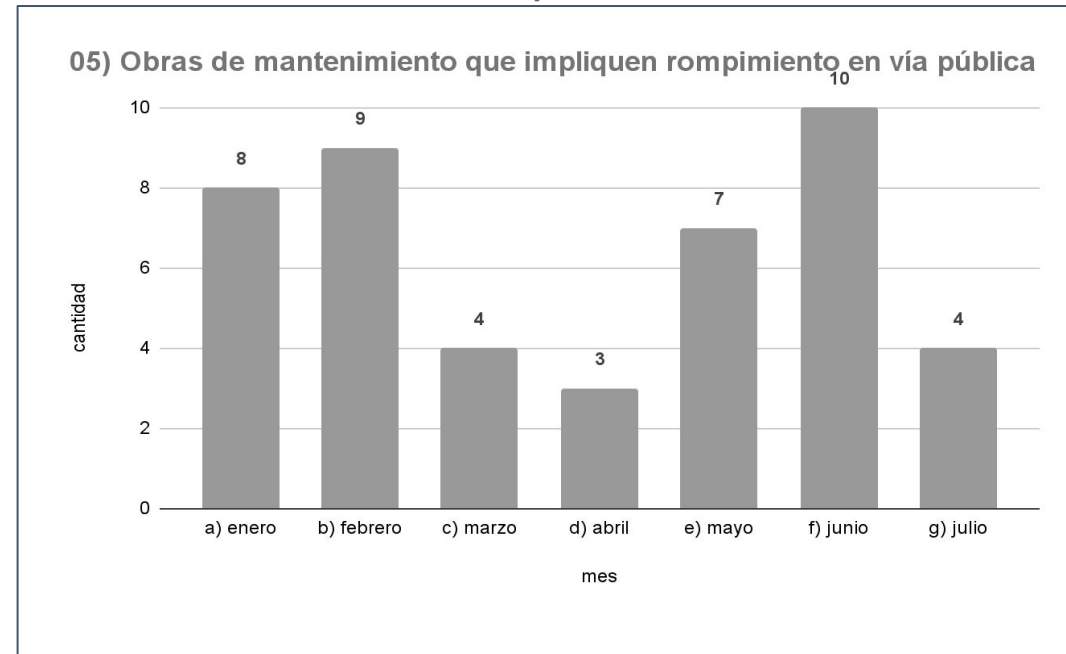
tapas de registros y/o bóvedas reparadas
enero - julio







CFE | Seguimiento de indicadores


45

Obras de mantenimiento que impliquen rompimiento en
vía pública
enero - julio





Instituto Nacional de Antropología e Historia



INAH | Indicadores

Estrategia	Indicador	Reporte al 26/07/22	U. Medida	Periodicidad	Próximo reporte
Solicitud	01) Solicitud de autorización de obra para inmuebles CH	11	Solicitudes	quincenal	09/08/22
	02) Solicitud de colocación de enseres P. Ciudad al Aire Libre	2	Solicitudes		
Autorización	03) Autorizaciones de obra para inmuebles CH	6	Autorizaciones		
	04) Autorizaciones de colocación de enseres P. Ciudad al Aire Libre	11	Autorizaciones		

Instituto Nacional de Antropología e Historia | Anexo de indicadores

Solicitudes de autorización de obra

Fecha de Ingreso	Ubicación	No.	Alcaldía - Cuauhtémoc	Obra	Tipo
-	JOSÉ MARÍA IZAZAGA	131	CENTRO	MANTENIMIENTO IMPERMEABILIZACION Y PINTURA EN LA MARQUESINA QUE SE ENCUENTRA EN LA PARTE DE LA FACHADA DEL EDIFICIO	Obra menor
-	5 DE MAYO	27	CENTRO	Reposición de mármol negro y verde en fachada del inmueble	Obra menor
-	GANTE	12	CENTRO	RETIRO DE MUROS DE TABLAROCA, PLAFONES MODULARES, MOBILIARIO FIJO, CANCELERIA DE CRISTAL Y PUERTAS DE MADERA.	Obra menor
-	TORRES QUINTERO	SN	CENTRO	Demolición de pavimentos, nivelación de piso, colocación de firme de concreto hidráulico, colocación de pavimento de concreto, retiro e instalación de mobiliario urbano, rehabilitación y mantenimiento de fuentes, colocación de bolardos, rehabilitación de luminarias y mejoramiento de red pluvial.	Obra mayor
-	TENOCHTILÁN	111	CENTRO	Se solicita prorroga de autorización 275/21 para trabajos de remodelación.	Obra menor
-	REPÚBLICA DE GUATEMALA	126	CENTRO	Aplanados de mezcla en muro de colindancia. Impermeabilización en azotea; pintura en general y limpieza	Obra menor
-	20 DE NOVIEMBRE	177	CENTRO	Restauracion de fachada a base de resanes en muros y cornizas de ventanas, aplanados y pintura.	Obra mayor

Instituto Nacional de Antropología e Historia | Anexo de indicadores10

Solicitudes de autorización de obra

Fecha de Ingreso	Ubicación	No.	Alcaldía - Cuauhtémoc	Obra	Tipo
-	AVENIDA CIRCUNVALACIÓN	629	CENTRO	Resane y Pintura en Fachada	Obra menor
-	MONTE DE PIEDAD	15	CENTRO	REINSTALACION DE UN ANUNCIO CAÍDO QUE YA CONTABA CON AUTORIZACIÓN N°125/06.	Obra menor
-	CORREGIDORA	83	CENTRO	Levantamiento de estado actual en que se encuentra el inmueble mediante el apoyo de una cuadrilla de topografía, apuntalamiento de losas de pasillos exteriores	Obra menor
-	REPÚBLICA DE CHILE	SN	CENTRO	Mantenimiento, limpieza, cambio o restauración de paramentos, elementos de piedra, metal, madera, vidrio, así como retiro de elementos invasivos.	Obra mayor

Instituto Nacional de Antropología e Historia | Anexo de indicadores

Solicitudes de colocación de enseres.

Fecha de Ingreso	Ubicación	No.	Alcaldía - Cuauhtémoc	Obra	Tipo
-	5 DE MAYO	10-7	CENTRO	COLOCACIÓN DE ENSERES.	OBRA MENOR
-	REGINA	39	CENTRO	COLOCACIÓN DE ENSERES.	OBRA MENOR
-	DOLORES	27	CENTRO	COLOCACIÓN DE ENSERES.	OBRA MENOR
-	5 DE MAYO	10-F	CENTRO	COLOCACIÓN DE ENSERES.	OBRA MENOR
-	5 DE MAYO	10-4	CENTRO	COLOCACIÓN DE ENSERES.	OBRA MENOR
-	FRANCISCO I. MADERO	4	CENTRO	COLOCACIÓN DE ENSERES.	OBRA MENOR
-	HUMBOLDT	26	CENTRO	COLOCACIÓN DE ENSERES.	OBRA MENOR
-	MOTOLINIA	21	CENTRO	COLOCACIÓN DE ENSERES.	OBRA MENOR
-	DOLORES	16-D	CENTRO	COLOCACIÓN DE ENSERES.	OBRA MENOR
-	REGINA	58	CENTRO	COLOCACIÓN DE ENSERES.	OBRA MENOR
-	1ER. CALLEJÓN DE MESONES	7	CENTRO	COLOCACIÓN DE ENSERES.	OBRA MENOR

Instituto Nacional de Antropología e Historia | Anexo de indicadores

Autorizaciones de obra

Autorización	Ubicación	No.	Alcaldía - Cuauhtémoc	Obra	Tipo
-	SAN JUAN DE LETRAN	88	CENTRO	MANTENIMIENTO EN LAS FACHADAS Y AL INTERIOR.	OBRA MENOR
-	REPÚBLICA DE BRASIL	33	CENTRO	INSTALACIÓN DE CUBIERTAS TEMPORALES SOBRE EL PATIO PRINCIPAL.	OBRA MENOR
-	TACUBA	69	CENTRO	MANTENIMIENTO Y ADECUACIÓN DE LOCAL COMERCIAL.	OBRA MENOR
-	PLAZA DE LA CONSTITUCIÓN	SN	CENTRO	MANTENIMIENTO EN CORNISAS Y MUROS DE LA FACHADA ORIENTE, EN PALACIO NACIONAL.	OBRA MAYOR
-	JESÚS MARÍA	164	CENTRO	MANTENIMIENTO SOBRE FACHADA PRINCIPAL.	OBRA MENOR
-	MESONES	3	CENTRO	REMODELACIÓN DE INMUEBLE.	OBRA MENOR

Instituto Nacional de Antropología e Historia | Anexo de indicadores

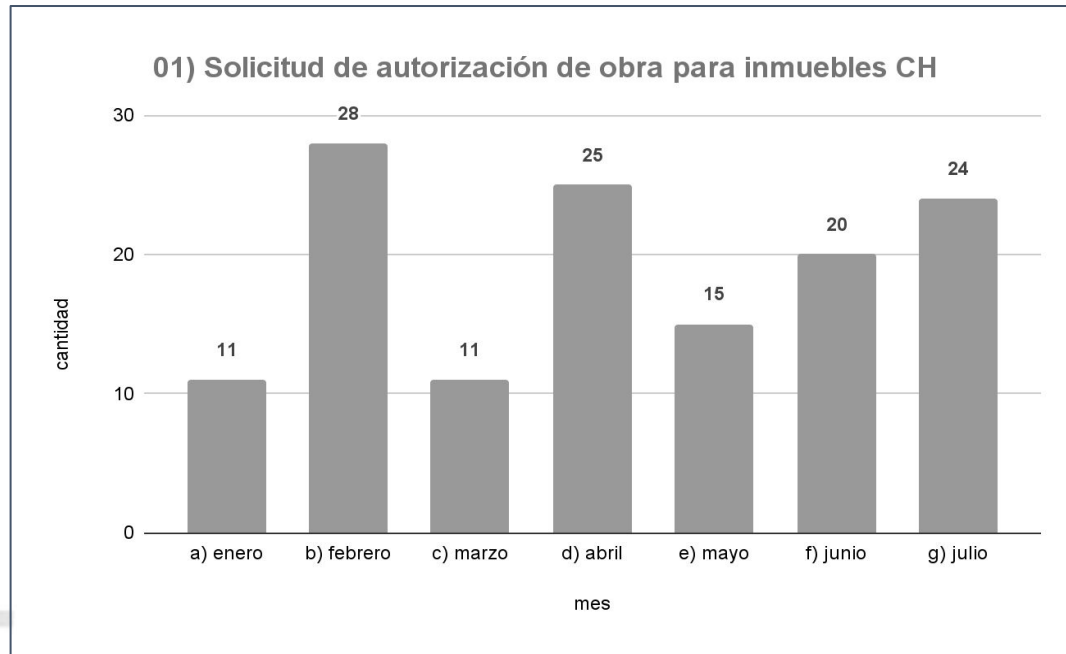
Autorizaciones de colocación de enseres

Autorización	Ubicación	No.	Alcaldía - Cuauhtémoc	Obra	Tipo
-	VENUSTIANO CARRANZA	72-74	CENTRO	COLOCACIÓN DE ENSERES.	OBRA MENOR

INAH | Seguimiento de indicadores

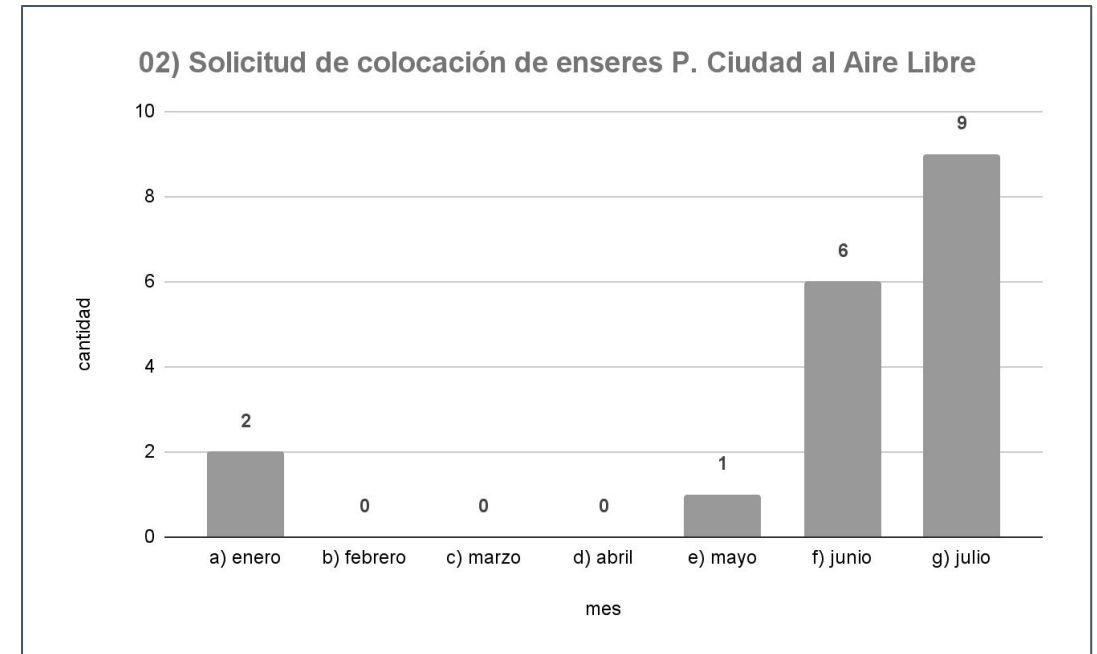
134

Solicitud de autorización de obra para inmuebles CH
enero - julio



18

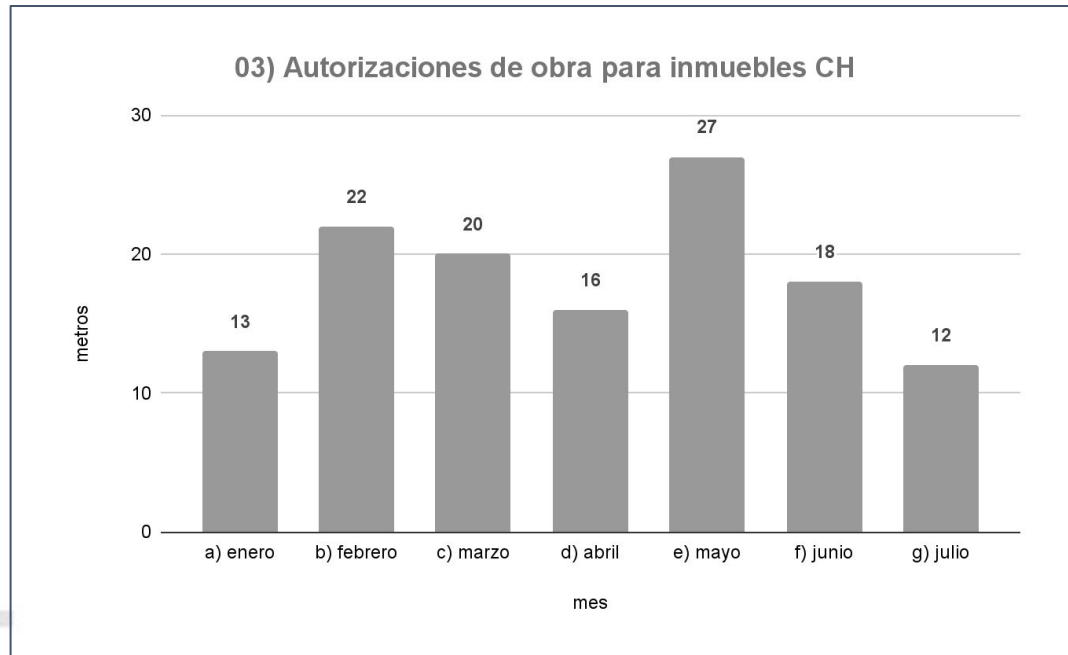
Solicitud de colocación de enseres P. Ciudad al Aire Libre
enero - julio



INAH | Seguimiento de indicadores

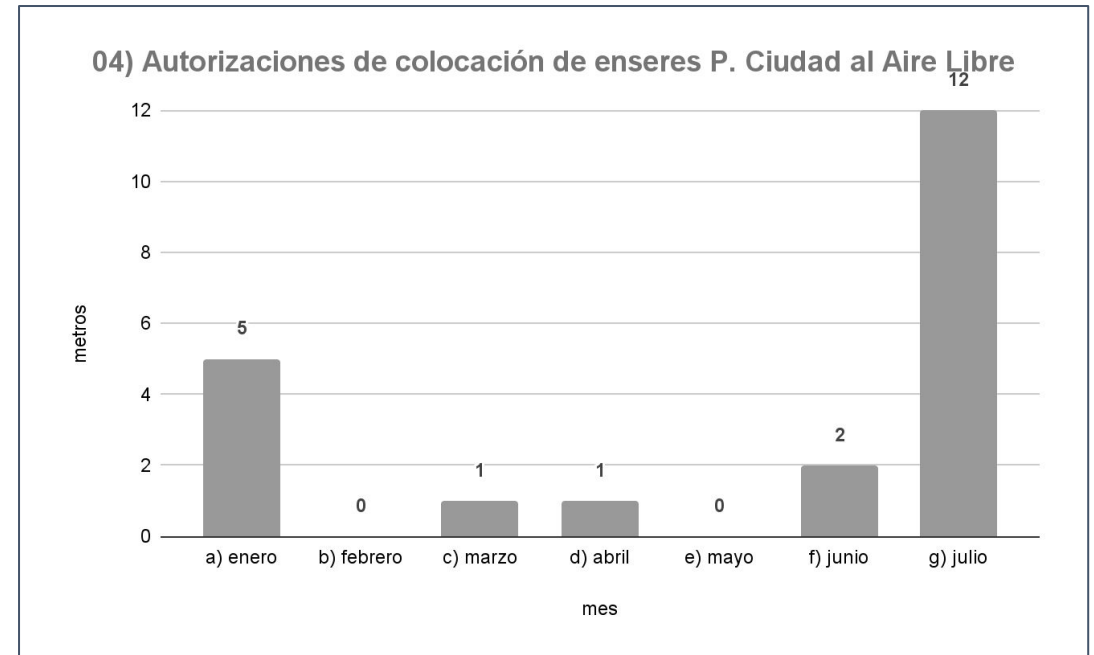
128





Autorizaciones de obra para inmuebles CH
enero - julio



21

Autorización de colocación de enseres P. Ciudad al Aire Libre
enero - julio





Instituto Nacional de Bellas Artes y Literatura

INBAL | Indicadores

Estrategia	Indicador	Reporte al 26/07/2022	U. Medida	Periodicidad	Próximo reporte
Consulta	01) Consulta de calidad artística	20	cantidad	mensual	
Solicitud	02) Solicitud de autorización de obra menor y mayor	18	cantidad		
Autorización	03) Autorización de intervenciones menores	13	cantidad		
	04) Autorización de intervenciones mayores	0	cantidad		

INBAL | Anexos

1	FRANCISCO I. MADERO	42	CENTRO	CUAUHTÉMOC	INFORMATIVO
2	REPÚBLICA DE PERÚ	77	CENTRO	CUAUHTÉMOC	INFORMATIVO
3	REPÚBLICA DE PERÚ	77	CENTRO	CUAUHTÉMOC	FORMATO INBA-006
4	AV. 5 DE MAYO	10	CENTRO	CUAUHTÉMOC	INFORMATIVO
5	REPÚBLICA DE ECUADOR	111	CENTRO	CUAUHTÉMOC	INFORMATIVO
6	LUIS MOYA	90	CENTRO	CUAUHTÉMOC	FORMATO INBA-006
7	PALMA	43	CENTRO	CUAUHTÉMOC	FORMATO INBA-006
8	JOSÉ MARÍA IZAZAGA	131	CENTRO	CUAUHTÉMOC	INFORMATIVO
9	LEONA VICARIO	55	CENTRO	CUAUHTÉMOC	INFORMATIVO
10	REPÚBLICA DE ARGENTINA	99	CENTRO	CUAUHTÉMOC	INFORMATIVO
11	REPÚBLICA DE ARGENTINA	99	CENTRO	CUAUHTÉMOC	INFORMATIVO

INBAL | Anexos

12	ISABELA LA CATÓLICA	39	CENTRO	CUAUHTÉMOC	FORMATO INBA-006
13	SAN JUAN DE LETRÁN	88	CENTRO	CUAUHTÉMOC	FORMATO INBA-006
14	MONTE DE PIEDAD	11	CENTRO	CUAUHTÉMOC	INFORMATIVO
15	JESÚS MARÍA	112	CENTRO	CUAUHTÉMOC	INFORMATIVO
16	5 DE MAYO	39	CENTRO	CUAUHTÉMOC	FORMATO INBA-006
17	EJE CENTRAL LAZARO CARDENAS	58	CENTRO	CUAUHTÉMOC	INFORMATIVO
18	PALMA	43	CENTRO	CUAUHTÉMOC	FORMATO INBA-006
19	5 DE MAYO	19	CENTRO	CUAUHTÉMOC	FORMATO INBA-006
20	VIZCAÍNAS	3	CENTRO	CUAUHTÉMOC	INFORMATIVO
21	REPÚBLICA DE CUBA	93	CENTRO	CUAUHTÉMOC	FORMATO INBA-006
22	REPÚBLICA DE CUBA	93	CENTRO	CUAUHTÉMOC	INFORMATIVO

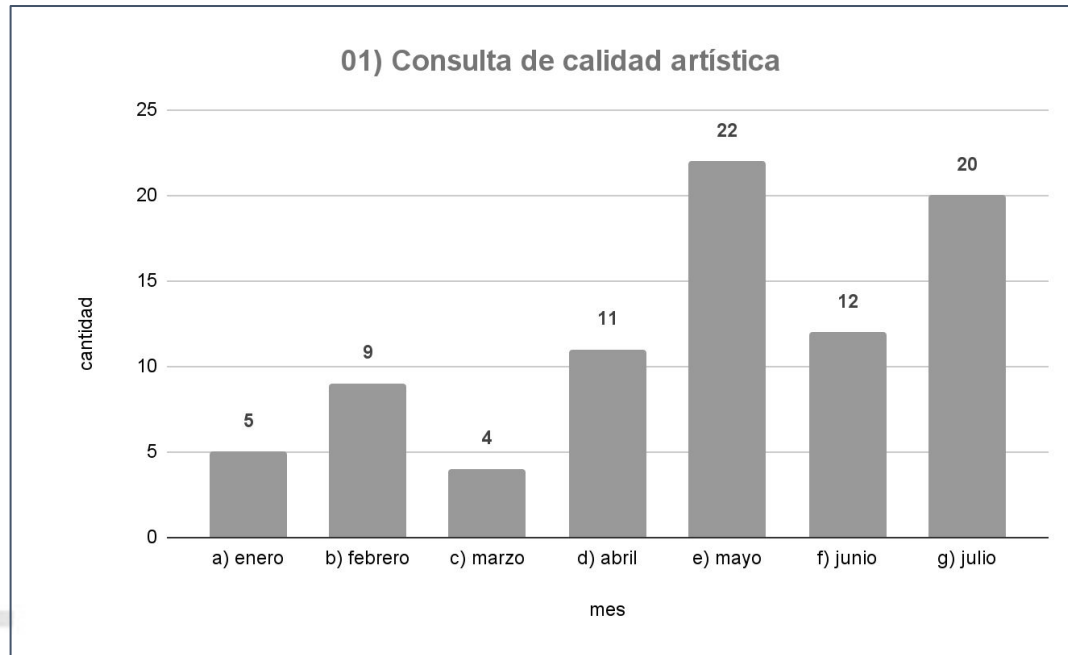
INBAL | Anexos

23	16 DE SEPTIEMBRE	79	CENTRO	CUAUHTÉMOC	INFORMATIVO
24	REPÚBLICA DE ECUADOR	12-12-A	CENTRO	CUAUHTÉMOC	FORMATO INBA-006
25	LUIS MOYA	90	CENTRO	CUAUHTÉMOC	INFORMATIVO
26	5 DE FEBRERO	41	CENTRO	CUAUHTÉMOC	INFORMATIVO
27	EJE CENTRAL LAZARO CARDENAS	58	CENTRO	CUAUHTÉMOC	FORMATO INBA-006
28	JOSÉ MARÍA MARROQUI	68	CENTRO	CUAUHTÉMOC	INFORMATIVO
29	5 DE FEBRERO	41	CENTRO	CUAUHTÉMOC	FORMATO INBA-006
30	MONTE DE PIEDAD	11-A Y 11-B	CENTRO	CUAUHTÉMOC	FORMATO INBA-006
31	XICOTENCATL	9	CENTRO	CUAUHTÉMOC	INFORMATIVO
32	GANTE	12-D	CENTRO	CUAUHTÉMOC	INFORMATIVO
33	GANTE	12-G	CENTRO	CUAUHTÉMOC	INFORMATIVO

INBAL | Seguimiento de indicadores

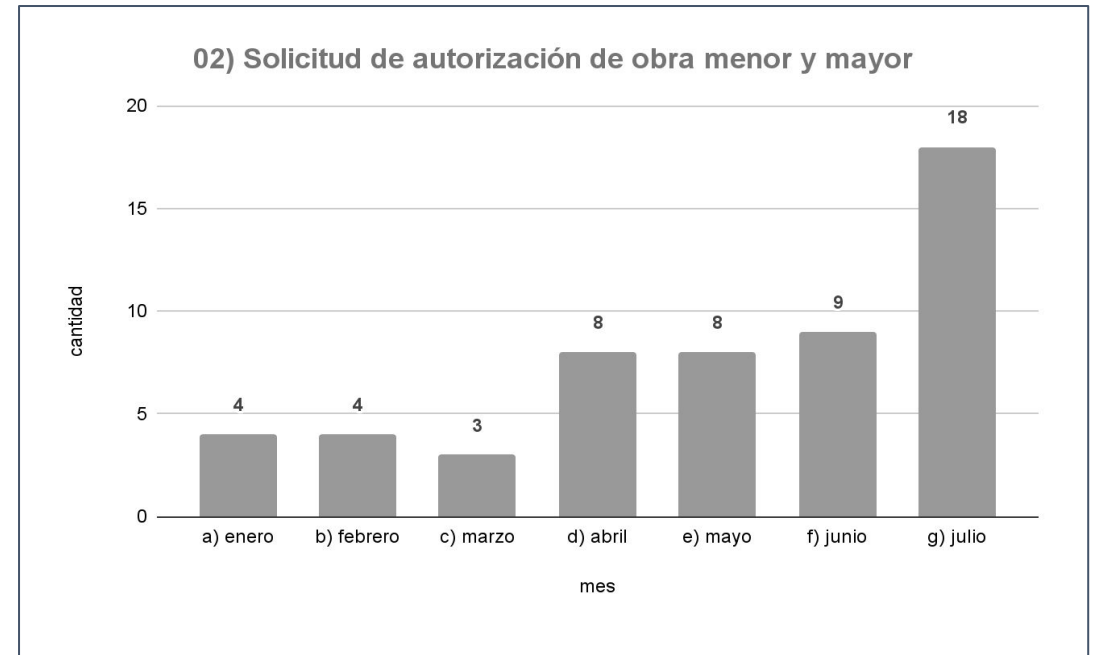
83

Consulta de Calidad Artística
enero - julio



54

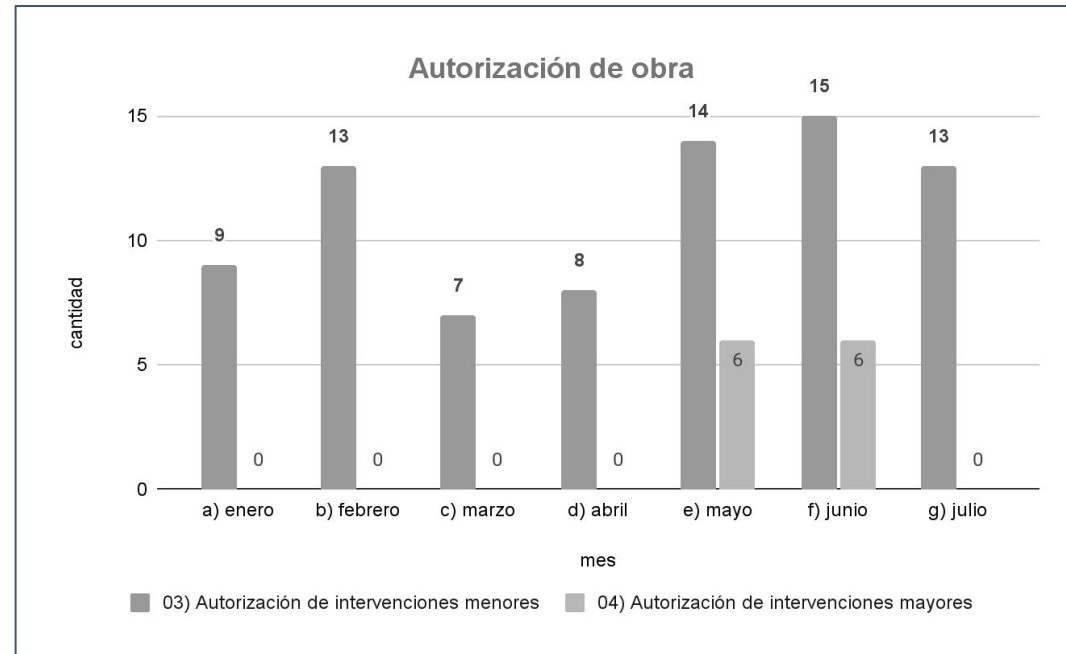
Solicitudes de obra menor y mayor
enero - julio



INBAL | Seguimiento de indicadores

91

Autorización de Obra
enero - julio






Fideicomiso Centro Histórico



FCH | Gráficas de obras en proceso.

EJERCICIO 2020 – 2021. CONVENIO DE PARTICIPACIÓN CONJUNTA FIDEICOMISO F/54 Y EL FCHCM				
NO. DE CONTRATO	CONCEPTO	AVANCE FISICO ANTERIOR (%)	AVANCE FÍSICO ACTUAL (%)	TERMINACIÓN PROGRAMADA
---	SEÑALÉTICA PARA EL CENTRO HISTÓRICO, PERÍMETRO B. RECURSO LOCAL.	100	100	CONCLUIDO
F-54/007/2021	SEÑALÉTICA PARA EL CENTRO HISTÓRICO, PERÍMETRO B. RECURSO F/54.	75	75	2022
F-54/008/2021	REHABILITACIÓN Y PUESTA EN VALOR DEL ESPACIO PÚBLICO Y CULTURAL 'JARDÍN REGINA' . REGINA No. 40, CENTRO HISTÓRICO DE LA CIUDAD DE MÉXICO.	95	100	2022
F-54/021/2021	ARREGLO DE FACHADAS CALLE BUCARELI Y PUNTUALES BLOQUE A (BUCARELI No. 145, 152, 154,157,174, BARCELONA 4, CENTRO HISTORICO DE LA CIUDAD DE MÉXICO)	30	35	2022
F-54/022/2021	ARREGLO DE FACHADAS CALLE BUCARELI Y PUNTUALES BLOQUE B (BUCARELI No. 40, 53,66,69,73,118,120,123, LUCERNA 1, CENTRO HISTORICO DE LA CIUDAD DE MÉXICO)	32	38	2022
F-54/023/2021	REHABILITACIÓN Y CONSERVACIÓN DEL PORTAL DE ESCRIBANOS (SANTO DOMINGO, CENTRO HISTÓRICO DE LA CIUDAD DE MÉXICO).	53	60	2022
F-54/025/2021	MANTENIMIENTO Y OBRAS COMPLEMENTARIAS EN EL CENTRO DE INNOVACIÓN Y DESARROLLO ECONÓMICO CULTURAL DEL CENTRO HISTÓRICO DE LA CIUDAD DE MÉXICO. (PERÚ No. 88)	57	58	2022
F-54/026/2021	ARREGLO DE FACHADAS CALLE REPUBLICA DE BRASIL . (REPUBLICA DE BRASIL No. 04, 22,42,47,54,60,61,65,67,68,92,94, CENTRO HISTORICO DE LA CIUDAD DE MÉXICO)	51	65	2022
F-54/001/2022	ARREGLO DE FACHADAS PUNTUALES BLOQUE C (CALLEJON DE ECUADOR No. 06, 08-12, LEONA VICARIO No. 5,7,8,10 Y SEMINARIO No. 14. CENTRO HISTORICO DE LA CIUDAD DE MÉXICO)	60	70	2022

FCH | Obras en Proceso.



Bucareli No. 157: Tratamiento integral de elementos ornamentales.



Bucareli No. 157: Lavado acuoso de elementos ornamentales.



Bucareli No. 154: Sustitución de sillares de cantera deteriorados.



Bucareli No. 154: Montaje de andamios en tramo de fachada sobre calle Barcelona.

ARREGLO DE FACHADAS CALLE BUCARELI Y PUNTUALES BLOQUE A .

FCH | Obras en Proceso.



Bucareli No. 73: Preparación para aplicación de pintura vinílica. Tratamiento integral de herrerías.



Bucareli No. 66: Retiro de pintura de elementos ornamentales de granito.




Bucareli No. 53: Integración de aplanado grueso cal -arena.



Bucareli No. 69: Aplicación de pintura a la cal.

ARREGLO DE FACHADAS CALLE BUCARELI Y PUNTUALES BLOQUE B .

FCH | Obras en Proceso.



Liberación de tablado de madera por encontrarse en muy mal estado de conservación, con presencia de humedad y de carbón. Colocación de elementos de madera nuevos.



Liberación de piso de concreto e integración de piezas de recinto similar al existente.

REHABILITACIÓN Y CONSERVACIÓN DEL PORTAL DE ESCRIBANOS .

FCH | Obras en Proceso.



Colocación de puertas de cancelería en baños de azotea.



Colocación de piso de loseta en núcleo de sanitarios de azotea y nivel dos.



Resanes y aplicación de pintura en barda de azotea.



MANTENIMIENTO Y OBRAS COMPLEMENTARIAS EN EL CENTRO DE INNOVACIÓN Y DESARROLLO ECONÓMICO CULTURAL DEL CENTRO HISTÓRICO DE LA CIUDAD DE MÉXICO. REPÚBLICA DEL PERÚ No. 88



AUTORIDAD DEL
CENTRO
HISTÓRICO

FCH | Obras en Proceso.



Brasil No. 60: Aplicación de pintura en paramentos y marcos.



Brasil No. 60: Restauración de nicho de hornacina.



Brasil No. 61: Muestras de color para autorización de INAH.



Brasil No. 65: Preparación para aplicación de pintura vinílica. Tratamiento básico de herrería en ventanas.



Brasil No. 67: Tratamiento de puertas de madera.



Brasil No. 67: Pulido de elementos de granito en planta baja.

ARREGLO DE FACHADAS CALLE BRASIL.

FCH | Obras en Proceso.



Ecuador No. 8 - 12, Integración de enlucido en ajaracas.




Ecuador No. 8 - 12, Tratamiento integral de portón de madera.



Ecuador No. 8-12, Restauración de portada a base de argamasa.



Leona Vicario No. 10, Remoldeo a base de pasta de polvo de cantera y cal.



Leona Vicario No. 10, Lavado acuoso de elementos de cantera.

ARREGLO DE FACHADAS PUNTUALES BLOQUE C. CALLEJÓN DE ECUADOR.



FCH | Gráficas de obras en proceso.

EJERCICIO 2020 – 2021.

CONVENIO DE COORDINACIÓN INAH - FCHCM	AVANCE FISICO ANTERIOR (%)	AVANCE FÍSICO ACTUAL (%)	TERMINACIÓN PROGRAMADA
PROYECTO INTEGRAL PARA LA RECONSTRUCCIÓN, RECUPERACIÓN Y RESTAURACIÓN DEL MONUMENTO INMUEBLE CONOCIDO COMO TEMPLO SAN JUAN DE DIOS	75	77	--
PROYECTO INTEGRAL PARA LA RECONSTRUCCIÓN, RECUPERACIÓN Y RESTAURACIÓN DEL MONUMENTO INMUEBLE CONOCIDO COMO TEMPLO DE SANTA CATARINA	96	96	--

FCH | Obras en Proceso.


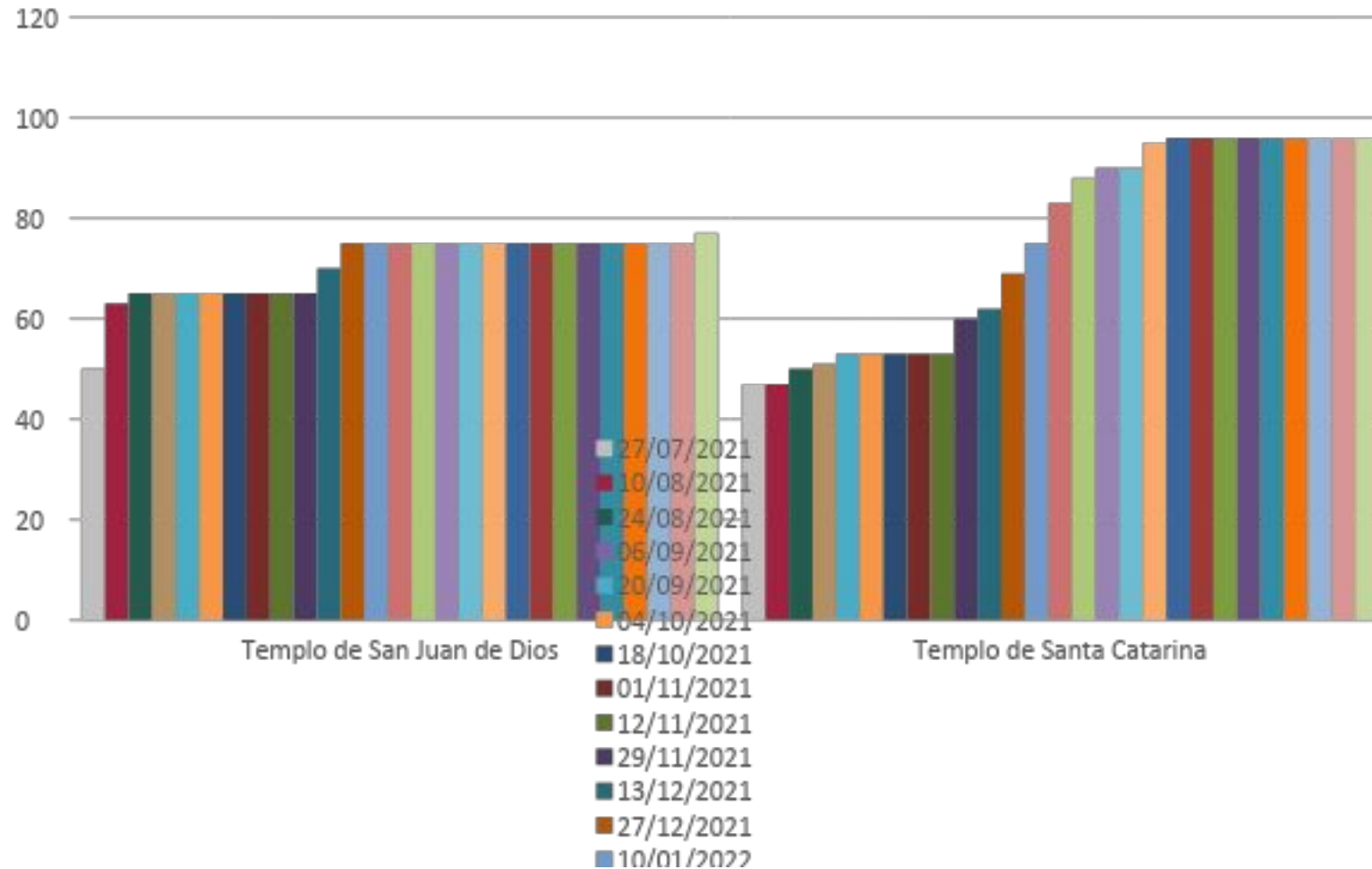







Habilitado de andamios en torre campanario, liberación de flora parásita mayor, cosido e inyección de grietas en bóveda principal y colocación de enladrillado.

RECUPERACIÓN Y RESTAURACIÓN DEL TEMPLO DE SAN JUAN DE DIOS.

FCH | Seguimiento de indicadores.

CONVENIO DE COORDINACIÓN INAH - FCHCM





Centro de Comando, Control, Cómputo, Comunicaciones y Contacto Ciudadano de la Ciudad de México (C5)

C5 | Indicadores

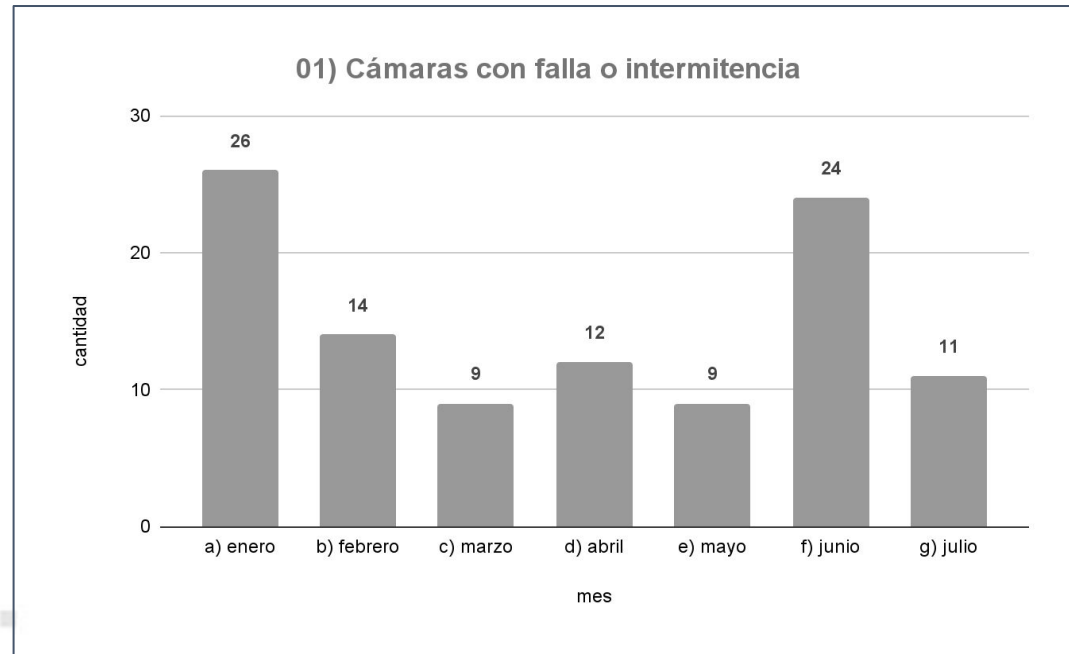
Estrategia	Indicador	Reporte 8 al 22/07	U. Medida	Periodicidad	Próximo reporte
Cámaras	No. cámaras con falla o intermitencia	3	Piezas	Quincenal	9 de agosto
	Número de obras de mantenimiento y/o reparación de atención a la infraestructura	3			

NOTA: Los datos proporcionados son extraídos de los Reportes de mesa de ayuda de C5

C5 | Seguimiento de indicadores

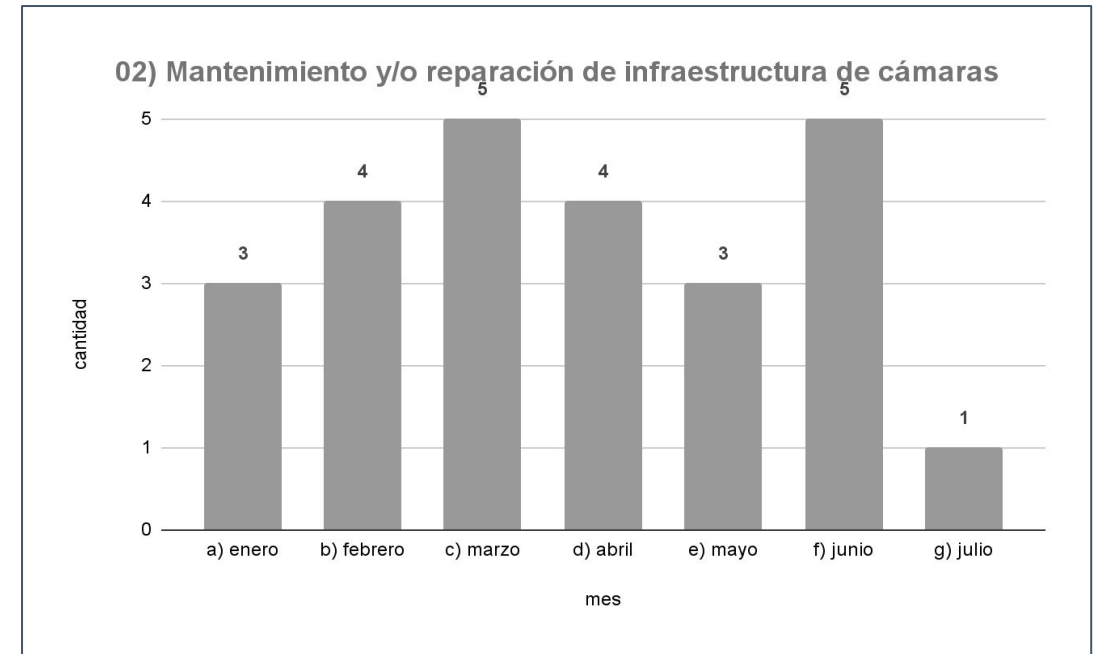
105

Cámaras con falla o intermitencia
enero - julio



25

Mantenimiento y/o reparación de infraestructura de cámara
enero - julio





SSC Tránsito

SSC-Tránsito | Indicadores

Estrategia	Indicador	Reporte al 25/07	U. Medida	Periodicidad	Próximo reporte
Semáforos	01) Mantenimiento correctivo a semáforos	31	cantidad	quincenal	9 de agosto
	02) Mantenimiento preventivo a semáforos	7	cantidad		
	03) Mantenimiento preventivo a cámaras	0	cantidad		
	04) Mantenimiento correctivo a cámaras	0	cantidad		

SSC-Tránsito | Indicadores

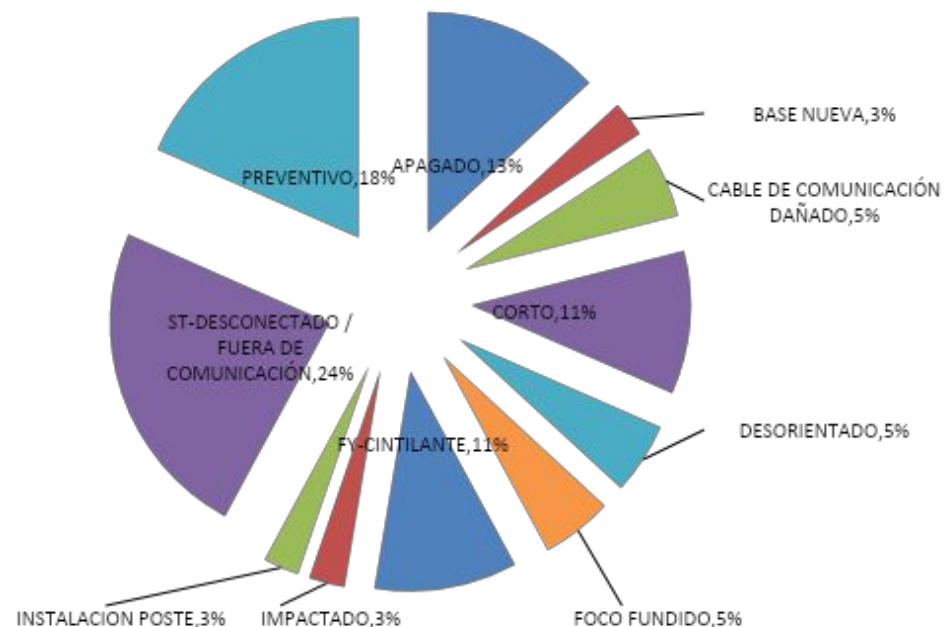
CORRECTIVO

APAGADO	5
BASE NUEVA	1
CABLE DE COMUNICACIÓN DAÑADO	2
CORTO	4
DESORIENTADO	2
FOCO FUNDIDO	2
FY-CINTILANTE	4
IMPACTADO	1
INSTALACION POSTE	1
ST-DESCONECTADO / FUERA DE COMUNICACIÓN	9

PREVENTIVO

LIMPIEZA DE COMPONENTES	7
TOTAL GENERAL	38

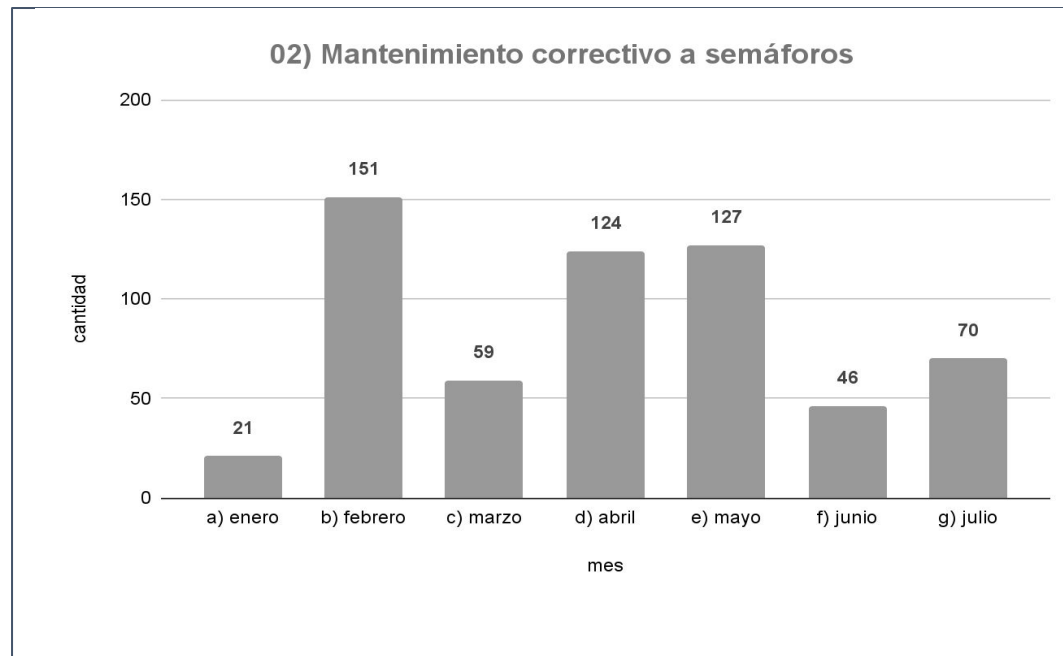
MANTENIMIENTO SEMAFORICO



SSC-Tránsito | Seguimiento de indicadores

691

Mantenimientos a semáforos
enero - julio



Reportes

Turnos e incidencias urbanas

Asuntos generales

Acuerdos

ACH | Matriz de seguimiento a turnos - enero - julio 2022

**79%
atención**

<i>Matriz de Turnos</i> ATIENDE	ESTATUS		
	Atendido	En proceso	Suma total
ACH	6	2	8
Al. Cuauhtémoc	3	2	5
CFE	2		2
COMISIÓN PARA LA RECONSTRUCCIÓN	1		1
METRO	1		1
Metro ACH	1		1
SACMEX-Drenaje	3	1	4
SACMEX-Obra		1	1
SEDEMA	1		1
SOS-DGSUS	2		2
SSC-Tránsito	1		1
Telmex	1		1
Suma total	22	6	28

ACH | Seguimiento a turnos **EN PROCESO**

FECHA DE MESA	SOLICITANTE	SOLICITUD	ATIENDE	FECHA DE ATENCIÓN	EVIDENCIA	ESTATUS	OBSERVACIONES
TCH-118	CFE	Preste apoyo para resolver el tema de las filtraciones en la zona de Márquez Sterling, Balderas y Revillagigedo	SACMEX-Drenaje			En proceso	Se solicitó el apoyo a SACMEX, en espera de respuesta para realizar los trabajos en conjunto con CFE
TCH-126	CFE	En seguimiento del TCH-125, proporcione un mapeo de los puntos donde han tenido siniestros de robo a su infraestructura para compartirlo con SSC para que puedan mejorar sus estrategias de vigilancia	ACH			En proceso	
TCH-134	FCH	Realice revisión y en su caso, poda de árboles en los puntos donde están haciendo trabajos en fachadas: Bucareli número 66 y se pode de nuevo los árboles de Turín y Bucareli	Al. Cuauhtémoc			En proceso	
TCH-138	SSC-Tránsito	Para que se coordine un enlace para efectos de la reparación de puntos de semáforos afectados por obras.	SACMEX-Obra			En proceso	Ing. Iván Vite lo gestiona con el Ing. David Marcelo
TCH-139	ILIFE	Gestione con SSC-Tránsito para que apoye con las condiciones de vialidad a partir del 25 de julio que se iniciarán trabajos de rehabilitación de la Escuela Cristóbal Colón, ubicada en Corregidora 83, entre Jesús María y Circunvalación, colonia Centro en la Alcaldía Cuauhtémoc.	ACH			En proceso	Arq. Eduardo Zamora del ILIFE quedó de notificar el horario en el que empiezan a trabajar que es el 25 de julio











ACH | Matriz de seguimiento a incidencias urbanas - enero - julio 2022









**78%
atención**

<i>Matriz de Incidencias</i> Dependencia	<i>Estado</i>		Suma total
	Atendido	Pendiente	
ACH	60	21	81
Al. Cuauhtémoc	35	17	52
C5	4		4
CFE	187	26	213
SACMEX	50	31	81
SGIRyPC	1		1
SOS-AP	38		38
SOS-DGOIV	20	38	58
SOS-DGSUS	54	1	55
TELMEX	17	8	25
Tránsito	27		27
Suma total	493	142	635

Atención VIPPSC | Incidencias **ATENDIDAS** - del 15 al 26 de julio 2022

FOLIO	REPORTA	FECHA DE REPORTE	SOLICITUD	CALLE	ENTRE CALLE 1	ENTRE CALLE 2	REFERENCIA	ATIENDE	FOTOGRAFÍA ANTES	FOTOGRAFÍA DESPUÉS	Estado
IUCH-220	VI - Santa María la Redonda	19/11/2021	Tapas, registros o cooladeras faltantes o dañados	Galeana			parque del Perrito Xoloitzcuintle	SACMEX			Atendido
IUCH-232	VI - Santa María la Redonda	30/11/2021	Poda de árboles	Galeana	Pedro Moreno			Al. Cuauhtémoc			Atendido
IUCH-299	V2 - Callejón del 57 - Plaza de la Concepción	7/10/2021	Baches	Belisario Domínguez	Eje Central	Callejón del 57	Bacheo en arroyo vehicular	Al. Cuauhtémoc			Atendido
IUCH-316	V2 - Callejón del 57 - Plaza de la Concepción	9/10/2021	Baches	República de Ecuador	Ignacio Allende	Eje Central	Bacheo en arroyo vehicular	Al. Cuauhtémoc			Atendido
IUCH-444	VS - Zócalo	6/1/2022	Baches	Correo Mayor	Moneda	Soledad		SOS-DCOIV			Atendido







Atención VIPPSC | Incidencias **ATENDIDAS** - del 15 al 26 de julio 2022

FOLIO	REPORTA	FECHA DE REPORTE	SOLICITUD	CALLE	ENTRE CALLE 1	ENTRE CALLE 2	REFERENCIA	ATIENDE	FOTOGRAFÍA ANTES	FOTOGRAFÍA DESPUÉS	Estado
IUCH-487	V6 - Antigua Mercoed-Mixcaloo	25/10/2021	Baches	Margil	República de Guatemala	Emiliano Zapata	Casi llegando a Emiliano Zapata	SOS-DGOIV			Atendido
IUCH-488	V6 - Antigua Mercoed-Mixcaloo	25/10/2021	Baches	Margil	Emiliano Zapata	Soledad		SOS-DGOIV			Atendido
IUCH-442	V5 - Zócalo	6/1/2022	Baches	Del Carmen	República de Guatemala	Moneda	frente al # 13	SOS-DGOIV			Atendido
IUCH-498	V6 - Antigua Mercoed-Mixcaloo	25/10/2021	Baches	Correo Mayor	Moneda	República de Guatemala		SOS-DGOIV			Atendido

Atención VIPPSC | Incidencias **ATENDIDAS** - del 15 al 26 de julio 2022







FOLIO	REPORTA	FECHA DE REPORTE	SOLICITUD	CALLE	ENTRE CALLE 1	ENTRE CALLE 2	REFERENCIA	ATIENDE	FOTOGRAFÍA ANTES	FOTOGRAFÍA DESPUÉS	Estado
IUCH-1066	V6 - Antigua Merced-Mixcalco	17/06/2022	Falta de luz al interior de los inmuebles	Talavera	República de Uruguay	Plaza Juan José Baz		CFE	sin imagen	sin imagen	Atendido
IUCH-1067	V6 - Antigua Merced-Mixcalco	17/06/2022	Falta de luz al interior de los inmuebles	Soledad			45	CFE	sin imagen	sin imagen	Atendido
IUCH-1068	V6 - Antigua Merced-Mixcalco	17/06/2022	Falta de luz al interior de los inmuebles	Emiliano Zapata				CFE	sin imagen	sin imagen	Atendido
IUCH-1069	V6 - Antigua Merced-Mixcalco	17/06/2022	Falta de luz al interior de los inmuebles	Callejón de Lecheras			19	CFE	sin imagen	sin imagen	Atendido
IUCH-1070	V6 - Antigua Merced-Mixcalco	18/06/2022	Falta de luz al interior de los inmuebles	Justo Sierra			61	CFE	M2133700524	sin imagen	Atendido

Atención VIPPSC | Incidencias **EN PROCESO** - del 15 al 26 de julio 2022

FOLIO	REPORTA	FECHA DE REPORTE	SOLICITUD	CALLE	ENTRE CALLE 1	ENTRE CALLE 2	REFERENCIA	ATIENDE	FOTOGRAFÍA ANTES	FOTOGRAFÍA DESPUÉS	Estado
IUCH-018	V5 - Zócalo	12/6/2021	Tapas, registros o coladeras faltantes o dañados	Isabel La Católica	5 de mayo		15	Sacmex			En Proceso
IUCH-025	V4 - Alameda-Sector Financiero	7/7/2021	Tapas, registros o coladeras faltantes o dañados	Av. Juárez	Dolores			CFE			En Proceso
IUCH-067	V1 - Santa María la Redonda	27/9/2021	Fallas en el sistema de drenaje y desazolve	Cda. de Camelia	Camelia	Santos Degollado		SACMEX			En Proceso
IUCH-373	V3 - Santo Domingo	11/10/2021	Baches	Lecumberri	Callejón de Mixcalco	Eje 1 Oriente (Circunvalación)		Al. Cuauhtémoc			En Proceso



Atención VIPPSC | Incidencias **PENDIENTES** - del 15 al 26 de julio 2022

FOLIO	REPORTA	FECHA DE REPORTE	SOLICITUD	CALLE	ENTRE CALLE 1	ENTRE CALLE 2	REFERENCIA	ATIENDE	FOTOGRAFÍA ANTES	FOTOGRAFÍA DESPUÉS	Estado
IUCH-1137	V4 - Alameda-Sector Financiero	06/07/2022	Tapas, registros o coladeras faltantes o dañados	República de Uruguay	Bolívar			SACMEX			Pendiente
IUCH-1138	V4 - Alameda-Sector Financiero	06/07/2022	Mal estado de cables o equipamiento	República de Uruguay	5 de febrero			TELMEX			Pendiente
IUCH-1139	V4 - Alameda-Sector Financiero	06/07/2022	Mal estado de cables o equipamiento	República de Uruguay	5 de febrero	antes de llegar a 5 de febrero		TELMEX			Pendiente
IUCH-1143	V6 - Antigua Merced-Mixcalco	08/07/2022	Fallas en el sistema de drenaje y desazolve	Academia			44 y 31F	Al. Cuauhtémoc			Pendiente
IUCH-1146	V3 - Santo Domingo	11/07/2022	Tapas, registros o coladeras faltantes o dañados	República de Bolivia	República de Argentina		Esquina	CFE			Pendiente
IUCH-1149	V6 - Antigua Merced-Mixcalco	15/07/2022	Fallas en el sistema de drenaje y desazolve	Soledad	Jesús María			SACMEX			Pendiente

Reportes

Turnos e incidencias urbanas

Mesas de trabajo

Asuntos generales