



UNIVERSIDAD DE LEÓN
CENTRO
HISTÓRICO



MESA DE TRABAJO INTERINSTITUCIONAL
DE INFRAESTRUCTURA Y OBRAS

Mesa de Infraestructura y Obras

Inicio de la transmisión en vivo
14 de julio de 2020

CIUDAD INNOVADORA
Y DE DERECHOS

“2020, año de Leona Vicario, Benemérita Madre de la Patria”



Orden del día

Reportes

Turnos e incidencias urbanas

Asuntos generales

Acuerdos

Asistencia

Transmisión en vivo



Reportes de indicadores

Transmisión en vivo



ACH

Tema	Indicador	Periodicidad	Quincena al 29/06/2020	Quincena al 13/07/2020	Próximo reporte
Mantenimiento a infraestructura	Número de Incidencias de daño en infraestructura del Perímetro de la ACH reparadas y atendidas	Quincenal	19	208	27 de julio



GOBIERNO DE LA
CIUDAD DE MÉXICO



ACH | obras menores

Se realizaron trabajos en:

Plaza de la
Conchita
República de
Perú
Filomeno Mata
República de
Argentina
Isabel la Católica
Rodríguez
Puebla

Los trabajos realizados consistieron en **relleno de jardinera, colocación de 12 piezas de loseta tipo recinto y colado de guarnición de 2.00 m.** en Plaza de la Conchita, **reparación de banqueta con colocación de 37 piezas de loseta tipo recinto** en República de Perú entre Eje Central y Allende, **reparación de piso con colocación de 148 piezas de loseta tipo recinto** en Filomeno Mata entre Madero y 5 de Mayo, **se reparó 1 rampa** en República de Argentina No. 8, **reparación de 1 bolardo y retiro de 6 bolardos** en Isabel la Católica esquina 16 de Septiembre, **se reparó 1 bolardo** en Rodríguez Puebla esquina San Ildefonso



MESA DE TRABAJO INTERINSTITUCIONAL
DE INFRAESTRUCTURA Y OBRAS



ALC. CUAUHTÉMOC

Tema	Indicador	Periodicidad	Quincena Al 13/07	Próximo reporte	Observaciones
Luminarias	Número de luminarias reparadas en vías secundarias	Quincenal	112	27 de julio	Se anexa información
Tiraderos Clandestinos	Número de metros lineales de la red de drenaje desazolvados	Quincenal	180	27 de julio	Se anexa información
Poda de árboles	Número de sujetos forestales podados en vías secundarias y/o plazas	Quincenal	28	27 de julio	Se anexa información

ALC. CUAUHTÉMOC

Tema	Indicador	Periodicidad	Quincena Al 13/07	Próximo reporte	Observaciones
Rejillas desazolvadas	Número de rejillas de piso desazolvadas	Quincenal	10	27 de julio	Se anexa información
Coladeras Desazolvadas	Número de coladeras de banqueta desazolvadas	Quincenal	16	27 de julio	Se anexa información

LUMINARIAS REPARADAS EN EL PERÍMETRO B EN LA ALCALDÍA CUAUHTÉMOC

DIRECCIÓN	ENTRE CALLES		COLONIA	CANTIDAD	MOTIVO
INDEPENDENCIA	MARROQUI	REVILLAGIGEDO	CENTRO VIII	32	LUMINARIAS
RINCONADA DE GARIBALDI	PLAZA MONTERO	EJE CENTRAL	CENTRO I	8	LUMINARIAS
BOLIVAR TRAMO CALLE	FRAY SERVANDO	CHIMALPOPOCA	CENTRO VI	16	LUMINARIAS
CALLEJON DE LA VAQUITA	REP. DE PARAGUAY	REP. DE ECUADOR	CENTRO I	8	LUMINARIAS
TIZAPAN			CENTRO VI	6	LUMINARIAS
PLAZA SAN LUCAS			CENTRO VI	42	LUMINARIAS
			TOTAL	LUMINARIAS REPARADAS 112	

ANEXO

REPORTE DE PODAS REALIZADOS EN EL PERÍMETRO B EN LA ALCALDÍA CUAUHTÉMOC

DIRECCIÓN	ENTRE CALLES		COLONIA	CANTIDAD	OBSERVACIONES
SAN CAMILITO	ECUADOR	GARIBALDI	CENTRO I	8	SE PODARON LOS ARBOLES JUNTO AL MERCADO
ROLDAN	PUENTE DE SANTO TOMAS	FRAY SERVANDO	CENTRO VII	5	DENTRO DEL PREDIO
TOLSA	ENRICO MARTINEZ		CENTRO VIII	6	LIBERACIÓN DE FACHADAS
LECUMBERRI	VIDAL ALCOCER		CENTRO III	6	LEVANTAMIENTO DE FUSTE
MANUEL DOBLADO	CIRCUNVALACIÓN		CENTRO II	1	RECORTE DE COPA
REVILLAGIGEDO			CENTRO VIII	2	LIBERACIÓN DE CAMARA Y LUMINARIA
			TOTAL	28 SUJETOS FORESTALES	

ANEXO

RREPORTE DE DESAZOLVES REALIZADOS EN EL PERÍMETRO B EN LA ALCALDÍA CUAUHTÉMOC

ANEXO

DIRECCIÓN	ENTRE CALLES		COLONIA	CANTIDAD	OBSERVACIONES
LUIS MOYA	JUAREZ	INDEPENDENCIA	CENTRO VIII	15	4 COLADERAS DE BANQUETA
LOPEZ	PUENTE DE PEREDO	VIZCAINAS	CENTRO VIII	30	VACTOR Y 3 REJILLAS DE PISO
EHEVESTE	ALDACO	BOLIVAR	CENTRO V	15	6 REGISTROS
REVILLAGIGEDO	ARCOS	MARQUEZ STERLING	CENTRO VIII	20	VACTOR

RREPORTE DE DESAZOLVES REALIZADOS EN EL PERÍMETRO B EN LA ALCALDÍA CUAUHTÉMOC

ANEXO

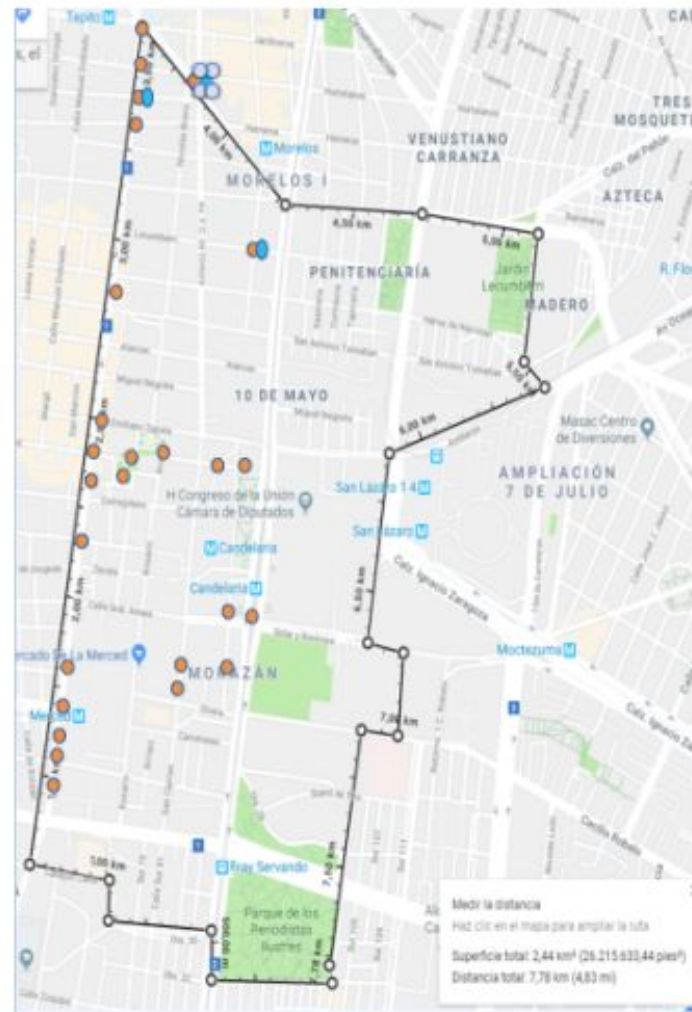
DIRECCIÓN	ENTRE CALLES		COLONIA	CANTIDAD	OBSERVACIONES
AV. MORELOS	BALDERAS	TOLSA	CENTRO VIII	10	8 COLADERAS DE BANQUETA
MARQUEZ STERLING	LUIS MOYA	REVILLAGIGEDO	CENTRO VIII	10	4 COLADERAS DE BANQUETA
REP. DE ECUADOR	ARGENTINA	BRASIL	CENTRO II	30	VACTOR
CALLEJON DE LECHERAS	SOLEDAD	JESUS MARIA	CENTRO VII	10	4 REJILLAS DE PISO
LOPEZ	ART. 123	VICTORIA	CENTRO VIII	40	VACTOR Y 3 REJILLAS DE PISO
				TOTAL	180 ML

ALC. V. CARRANZA

Tema	Indicador	Periodicidad	Quincena Al 13/07	Próximo reporte	Observaciones
Luminarias	Número de luminarias reparadas en vías secundarias	Quincenal	0	27 de julio	La Coordinación Territorial Morelos no reporta acciones de mantenimiento en este periodo
Tiraderos Clandestinos	Toneladas de residuos sólidos recolectados de tiraderos clandestinos en el PB (línea base 26 tiraderos)	Quincenal	985.6	27 de julio	Se recolectaron 32 toneladas de tiraderos diariamente de residuos sólidos
Poda de árboles	Número de sujetos forestales podados en vías secundarias y/o plazas	Quincenal	0	27 de julio	La Coordinación Territorial Morelos no reporta acciones de mantenimiento en este periodo

ALC. VENUSTIANO CARRANZA

RELACION DE TIRADEROS CLANDESTINOS				
Nº. CONSECUTIVO	UBICACIÓN	TIPO DE RESIDUOS SÓLIDOS %	CANTIDAD TONS	SECTOR
01	ANGEL DOMÍNGUEZ Y PENITENCIARIA COL. AMPLIACIÓN PENITENCIARIA	90% BASURA 10% CASCAJO	1.3	S-1
02	EJE 3 NORTE Y HORTALAMOS COL. MORELOS	90% BASURA 10% CASCAJO	0.75	S-1
03	AV. CIRCUNVALACIÓN ENTRE HÉROES DE WACOMBE Y SAN ANTONIO TOMATLÁN	85% BASURA 15% CASCAJO	1.875	S-2
04	ZARPA ESQ. AV. CIRCUNVALACIÓN	85% BASURA 15% CASCAJO	1.425	S-2
05	NACIONAL ESQ. VIDAL ALCOCER	85% BASURA 15% CASCAJO	0.85	S-2
06	COSTA RICA ESQ. VIDAL ALCOCER	85% BASURA 15% CASCAJO	1.375	S-2
07	PEÑA Y PEÑA ESQ. VIDAL ALCOCER	85% BASURA 15% CASCAJO	1.25	S-2
08	VIDAL ALCOCER Y BARRIOJABAL COL. MORELOS	85% BASURA 15% CASCAJO	2.875	S-2
09	AV. CIRCUNVALACIÓN Y G. PEÑAZA (MERCADO DULCES) COL. MERCED ZONA CENTRO	90% BASURA 10% CASCAJO	1.45	S-9
10	AV. CIRCUNVALACIÓN Y CARRIZAL (MERCADO DE FUERES) COL. MERCED ZONA CENTRO	90% BASURA 10% CASCAJO	0.9	S-9
11	AV. CIRCUNVALACIÓN Y CARRETONES (METRO MERCADO) COL. MERCED ZONA CENTRO	90% BASURA 10% CASCAJO	0.8	S-9
12	JUAN DE LA GRANJA Y CORREGIDORA (LAS CANCHAS) COL. MERCED ZONA CENTRO	90% BASURA 10% CASCAJO	1	S-9
13	SANTA ESCUELA Y CUADRANTE DE LA SOLEDAD COL. MERCED ZONA CENTRO	90% BASURA 10% CASCAJO	0.825	S-9
14	ROSARIO ESQ. PLAZA SAN LAZARO (DENTRO DE LA IGLESIA) COL. MERCED ZONA CENTRO	90% BASURA 10% CASCAJO	0.75	S-9
15	AV. CIRCUNVALACIÓN Y SOLEDAD COL. MERCED ZONA CENTRO	90% BASURA 10% CASCAJO	1.425	S-9
16	AV. CIRCUNVALACIÓN Y MANDANUNRES COL. MERCED ZONA CENTRO	90% BASURA 10% CASCAJO	1.9	S-9
17	JUAN PABLO ESQ. CORREGIDORA COL. MERCED ZONA CENTRO	90% BASURA 10% CASCAJO	1.05	S-9
18	CONGRESO DE LA UNIÓN ESQ. GENERAL ANAYA COL. MERCED ZONA CENTRO	90% BASURA 10% CASCAJO	0.7	S-9
19	GENERAL ANAYA ESQ. JUAN DE LA GRANJA COL. MERCED ZONA CENTRO	90% BASURA 10% CASCAJO	0.825	S-9
20	JUAN DE LA GRANJA ESQ. SAN CIPRIAN COL. MERCED ZONA CENTRO	90% BASURA 10% CASCAJO	2.525	S-9
21	CORREGIDORA Y SAN SIMÓN COL. MERCED ZONA CENTRO	80% BASURA 20% CASCAJO	0.875	S-9
22	PLAZA DE LA SOLEDAD, SAN SIMÓN Y SANTA ESCUELA COL. MERCED ZONA CENTRO	80% BASURA 20% CASCAJO	0.8	S-9
23	TÓLVA 3 COL. MERCED ZONA CENTRO	90% BASURA 10% CASCAJO	2.175	S-9
24	TÓLVA 3 COL. MERCED ZONA CENTRO	90% BASURA 10% CASCAJO	2.475	S-9
25	AV. CIRCUNVALACIÓN Y CARRETONES COL. MERCED ZONA CENTRO	80% BASURA 20% CASCAJO	0.9	S-9
26	JUAN DE LA GRANJA ESQ. SAN CIPRIAN COL. MERCED ZONA CENTRO	80% BASURA 20% CASCAJO	0.825	S-9



Montón Tradicional



Recolección de cascajo



Relación de tiraderos clandestinos

Al. V. Carranza | Acciones para prevenir el contagio por COVID 19

La Alcaldía Venustiano Carranza ha implementado las siguientes medidas para prevenir el contagio por COVID 19.

- Los trabajadores de Adscritos a la Dirección General de Servicios Urbanos reciben gel antibacterial al ingreso de sus respectivos campamentos y se les monitorea su temperatura. Aunado a lo anterior, se les proporciona diariamente un tapabocas, guantes y una careta de plástico como medida precautoria ante la emergencia sanitaria.
- El servicio de recolección de residuos se brinda de forma normal hasta que se emita alguna medida extraordinaria.



CIUDAD INNOVADORA
Y DE DERECHOS

“2020, año de Leona Vicario, Benemérita Madre de la Patria”



DESAZOLVE DE LA RED DE DRENAJE Y
ACCESORIOS HIDRÁULICOS DEL
BARRIO SANTA MARÍA LA REDONDA.

METAS DEL PROGRAMA

3,500 metros de atarjea
160 pozos de visita
60 rejillas de piso
70 coladeras pluviales
400 metros de albañal

Periodo de ejecución del 1 al 30 de Junio de 2020, durante el tercer turno con 1 equipo hidroneumático de alta presión y en su caso personal de cuadrilla.

DELIMITACIÓN



Colonia Santa María la Redonda de la Ciudad de México, delimitado por las vialidades Paseo de la Reforma (Norte), Eje Central Lázaro Cárdenas (Oriente) y Av. Hidalgo (Sur).

EJECUCIÓN DEL PROGRAMA


54 % DE AVANCE

	PROGRAMADO	AVANCE
ATARJEA (METROS)	3,500	1,900
POZOS DE VISITA	160	86
REJILLAS DE PISO	60	36
COLADERAS PLUVIALES	70	38
ALBAÑAL (METROS)	400	220

*ATARJEA ATENDIDA



REPORTE FOTOGRAFICO



VALERIO TRUJANO

(Entre Av. Hidalgo y Paseo de la Reforma)

CIUDAD INNOVADORA
Y DE DERECHOS


“2020, año de Leona Vicario, Benemérita Madre de la Patria”

REPORTE FOTOGRAFICO



PASEO DE LA REFORMA

(Entre Eje Central Lázaro Cárdenas y Av. Hidalgo)



DIRECCIÓN GENERAL DE AGUA POTABLE

DIRECCIÓN DE CONSTRUCCIÓN



GOBIERNO DE LA
CIUDAD DE MÉXICO





Sustitución de líneas y redes de Agua Potable y Drenaje en el Centro Histórico



GOBIERNO DE LA
CIUDAD DE MÉXICO



SACMEX



Etapa I Zona Norte mayo - julio
Etapa II Zona sur agosto - octubre



GOBIERNO DE LA CIUDAD DE MÉXICO



SACMEX

Avenida Chapultepec

Fecha de inicio: 14 de mayo de 2020
Fecha de termino: 14 de octubre de 2020
Avance físico programado: 30.10 %
Avance físico real: 20.71 %

AGUA POTABLE

Zona Norte en proceso de construcción



ZONA NORTE		META	INSTALADO	SIMBOLOGÍA	
F1	FRENTE DE TRABAJO 1	411.33 m.	377.00 m.		Tubería existente
F2	FRENTE DE TRABAJO 2	412.86 m.	352.00 m.		Tubería instalada
F3	FRENTE DE TRABAJO 3	496.60 m.	370.00 m.		Frentes de trabajo
				Cajas	
				Cajas terminadas	
META=		1,320.00 m.	1,099.00 m.		

DRENAJE

Zona Norte en proceso de construcción



ZONA NORTE		META	INSTALADO	SIMBOLOGÍA	
F1	FRENTE DE TRABAJO 1	387.15 m	387.15 m.		Tubería existente
F2	FRENTE DE TRABAJO 2	397.05 m	191.00 m.		Tubería instalada
F3	FRENTE DE TRABAJO 3	329.50 m	306.00 m.		Frentes de trabajo
META=		1,113.70 m.	884.15 m.		



GOBIERNO DE LA
CIUDAD DE MÉXICO



Lázaro Cárdenas, Riva Palacio, Galeana, Obraje, Magnolia y Pedro Moreno.

F1 Lázaro Cárdenas Zona Poniente mayo - junio
F2 Lázaro Cárdenas Zona Oriente julio - agosto
F3 Riva Palacio, Galeana, Obraje, Magnolia y Pedro Moreno. mayo - agosto

Fecha de inicio: 20 de mayo de 2020
Fecha de termino: 24 de agosto de 2020
Avance físico programado: 43.40 %
Avance físico real: 27.56 %

AGUA POTABLE

DRENAJE



	META	IN INSTALADO.
F1 FRENTES DE TRABAJO 1	391.15 m.	204.00 m.
F2 FRENTES DE TRABAJO 2	430.68 m.	
F3 FRENTES DE TRABAJO 3	802.92 m.	281.00 m
Meta=	1,624.75 m.	485.00 m.

SIMBOLOGÍA
 Tubería existente
 Tubería instalada
 Frenes de trabajo
 Cajas
 Cajas terminadas

	META	IN INSTALADO
F1 FRENTES DE TRABAJO 1	310.86 m.	240.00 m.
F2 FRENTES DE TRABAJO 2	245.20 m.	65.00 m.
F3 FRENTES DE TRABAJO 3	816.55 m.	
META=	1,372.61 m.	305.00 m.

SIMBOLOGÍA
 Tubería existente
 Tubería instalada
 Frenes de trabajo



Etapa I Zona Poniente mayo - julio
Etapa II Zona Oriente julio - octubre



GOBIERNO DE LA CIUDAD DE MÉXICO



SACMEX

Paseo de la Reforma

Fecha de inicio: 27 de mayo de 2020
Fecha de termino: 23 de octubre de 2020

Avance físico programado: 26.96 %
Avance físico real: 12.46 %

AGUA POTABLE

Zona Poniente en proceso de construcción



ZONA PONIENTE		META		SIMBOLOGÍA INSTALADO	
F1	FRENTE DE TRABAJO 1	700.00 m.			Tubería existente
F2	FRENTE DE TRABAJO 2	699.00 m.			Tubería instalada
					Frentes de trabajo
					Cajas
					Cajas terminadas
	META=	1,399.00 m.			

DRENAJE

Zona Poniente en proceso de construcción



ZONA PONIENTE		META		SIMBOLOGÍA INSTALADO	
F1	FRENTE DE TRABAJO 1	348.00 m.	201.90 m.		Tubería existente
F2	FRENTE DE TRABAJO 2	300.00 m.	203.55 m.		Tubería instalada
F3	FRENTE DE TRABAJO 3	500.00 m.	132.00 m.		Frentes de trabajo
	META=	1,148.00 m.	537.45 m.		



GOBIERNO DE LA
CIUDAD DE MÉXICO



SACMEX

República de Brasil

Fecha de inicio: 27 de mayo de 2020
Fecha de termino: 24 de agosto de 2020

Avance físico programado: 46.00%
Avance físico real: 23.22 %

AGUA POTABLE

DRENAJE



TRAMO	META	INSTALADO	SIMBOLOGÍA
REP. BRASIL (Eje 1 – Francisco I. Madero)	1,150.00 m	179.00 m.	<ul style="list-style-type: none"> ■ Tubería existente ■ Tubería instalada Frentes de trabajo ■ Cajas ■ Cajas terminadas
META=	1,150.00 m	179.00 m.	

TRAMO	META	INSTALADO	SIMBOLOGÍA
REP. BRASIL (Eje 1 – Calle de Tacuba)	972.00 m	347.24 m.	<ul style="list-style-type: none"> ■ Tubería existente ■ Tubería instalada Frentes de trabajo
META=	972.00 m	347.24 m.	



Etapa I Zona Poniente mayo - agosto
 Etapa II Zona Oriente agosto - octubre



GOBIERNO DE LA CIUDAD DE MÉXICO



SACMEX

Balderas - Zarco

Fecha de inicio: 27 de mayo de 2020
 Fecha de termino: 23 de octubre de 2020
 Avance físico programado: 21.36 %
 Avance físico real: 14.35 %

AGUA POTABLE

Zona Poniente en proceso de construcción

DRENAJE

Zona Poniente en proceso de construcción



	ZONA PONIENTE	META	INSTALADO	SIMBOLOGÍA
F1	FRENTE DE TRABAJO 1 488.00 m.			Tubería existente
F2	FRENTE DE TRABAJO 2 685.00 m.			Tubería instalada
F3	FRENTE DE TRABAJO 3 437.00 m.			Frentes de trabajo
				Cajas
				Cajas terminadas
	META=	1,610.00 m.		

	ZONA PONIENTE	META	INSTALADO	SIMBOLOGÍA
F1	FRENTE DE TRABAJO 1 546.60 m.	102.00 m.		Tubería existente
F2	FRENTE DE TRABAJO 2 606.06 m.	145.00 m.		Tubería instalada
F3	FRENTE DE TRABAJO 3 391.80 m.			Frentes de trabajo
	META=	1,544.46 m.	247.00 m.	

SOS – Alumbrado Público

Semana 28

Tema	Indicador	Periodicidad	Semana al 03/07	Semana al 13/07	Próximo reporte
Alumbrado Público	Número de luminarias reparadas en vías del PA del CH	Semanal	69	208	28-jul-20
			Total 277		

SOS – AP

SOS – Alumbrado Público | Anexo I Semana 27

REPORTE DE LUMINARIAS REPARADAS EN CENTRO HISTÓRICO PERÍMETRO A					INCIDENCIAS ATENDIDAS AL 6 DE JULIO 2020	
DIRECCION	ENTRE CALLES		COLONIA	CANTIDAD	MOTIVO	INCIDENCIA
MANZANARES	SANTO TOMAS	3ER. CJÓN. MANZANARES	CENTRO	10	RECONEXIÓN DE LÍNEAS EN CONTROL	CIRCUITO APAGADO
AV JUÁREZ	AZUETA	REVILLAGIGEDO	CENTRO	1	CAMBIO DE LÁMPARA	LUMINARIA APAGADA
FRANCISCO I. MADERO	MOTOLINÍA	ISABEL LA CATÓLICA	CENTRO	16	RECONEXIÓN DE LÍNEAS EN CONTROL	CIRCUITO APAGADO
AV. JUÁREZ	AZUETA	REVILLAGIGEDO	CENTRO	28	CAMBIO DE CONTROLES	CIRCUITOS DAÑADOS
ALHÓNDIGA	SOLEDAD	CORREGIDORA	CENTRO	1	RECONEXION DE LÍNEAS EN LUMINARIA	LUMINARIA APAGADA
ALAMEDA CENTRAL	AV. HIDALGO	AV. JUÁREZ	CENTRO	1	RECONEXIÓN EN LÍNEAS EN LUMINARIA	LUMINARIA APAGADA
FRANCISCO I. MADERO	PLAZA DE LA CONSTITUCION	CALLE DE LA PALMA	CENTRO	1	SE REALIZA PROGRAMACIÓN DE ANTENA WIFI	CONTROL DAÑADO
JOSE MARIA IZAZAGA	REVILLAGIGEDO	BALDERAS	CENTRO	6	SE RECONECTA INTERNET	CIRCUITO APAGADO
ARCOS DE BELEM	LUIS MOYA	REVILLAGIGEDO	CENTRO	4	RECONEXION DE CONTROL	CIRCUITO APAGADO
ARCOS DE BELEM	REVILLAGIGEDO	BALDERAS	CENTRO	1	RETIRO DE CABLE INTERCOSTAL	DEFECTO CONEXIÓN
				TOTAL	69	

SOS – AP

SOS – Alumbrado Público | Anexo I

Semana 28

REPORTE DE LUMINARIAS REPARADAS EN CENTRO HISTÓRICO PERÍMETRO A				INCIDENCIAS ATENDIDAS AL 13 DE JULIO DE 2020		
DIRECCION	ENTRE CALLES		COLONIA	CANTIDAD	MOTIVO	INCIDENCIA
REGINA	ISABEL LA CATOLICA	5 DE FEBRERO	CENTRO	1	CAMBIO DE LAMPARA	LUMINARIA APAGADA
AV. JUÁREZ	ITURBIDE	HUMBOLDT	CENTRO	1	CAMBIO DE BALASTRO , LÁMPARA Y RECONEXIÓN DE LINEAS	LUMINARIA APAGADA
ALAMEDA CENTRAL	AV. HIDALGO	AV. JUÁREZ	CENTRO	1	SE SONDEAN LÍNEAS Y SE RECONECTAN LÍNEAS EN CONTACTARES Y RELOJ. SE REPROGRAMA TIMER	LUMINARIA APAGADA
AV JUAREZ	AZUETA	REVILLAGIGEDO	CENTRO	26	RECONEXIÓN DE LÍNEAS EN CONTROL	CIRCUITOS APAGADOS
FRANCISCO I. MADERO	GANTE	BOLIVAR	CENTRO	5	CAMBIO DE CONTROL	CIRCUITO APAGADO
AV. JUAREZ	ITURBIDE	HUMBOLDT	CENTRO	18	RECONEXION EN CONTROL	CIRCUITO APAGADO
AV. JUAREZ	HUMBOLDT	BALDERAS	CENTRO	1	CAMBIO DE LAMPARA	LUMINARIA APAGADA
MANZANARES	SANTO TOMAS	3ER. CJÓN. MANZA	CENTRO	11	SE ENCUENTRA CIRCUITO AJENO CONECTADO SE DESCONECTA Y SE DEJA FUNCIONANDO CORRECTAMENTE	CIRCUITO APAGADO
SUBTOTAL				64		

SOS – AP

SOS – Alumbrado Público | Anexo I

Semana 28

REPORTE DE LUMINARIAS REPARADAS EN CENTRO HISTÓRICO PERÍMETRO A

INCIDENCIAS ATENDIDAS AL 13 DE JULIO DE 2020

DIRECCION	ENTRE CALLES		COLONIA	CANTIDAD	MOTIVO	INCIDENCIA
AV. JUÁREZ	LUIS MOYA	DOLORES	CENTRO	1	INSTALACION DE LÁMPARA	LUMINARIA APAGADA
JOSE MARIA IZAZAGA	ISABEL LA CATÓLICA	BOLIVAR	CENTRO	1	CAMBIO DE BALASTRO Y LÁMPARA	LUMINARIA APAGADA
FRANCISCO I. MADERO	MOTOLINÍA	ISABEL LA CATÓLICA	CENTRO	15	REPARACIÓN DE CORTO CIRCUITO	CIRCUITO APAGADO
JOSÉ MARÍA PINO SUÁREZ	VENUSTIANO CARRANZA	REPÚBLICA DEL SALVADOR	CENTRO	1	RECONEXION DE LINEAS	LUMINARIA APAGADA
ALAMEDA CENTRAL	AV. HIDALGO	AV. JUÁREZ	CENTRO	27	RECONEXION DE LINEAS EN CONTROLES	CIRCUITOS APAGADOS
			SUBTOTAL	110		

SOS – AP

REPORTE DE LUMINARIAS REPARADAS EN CENTRO HISTÓRICO PERÍMETRO A

DIRECCIÓN	ENTRE CALLES		COLONIA	CANTIDAD
EJE 1 OTE	ESQ. MANUEL DE LA PEÑA Y PEÑA		CENTRO	1
20 DE NOVIEMBRE	ESQ. NEZAHUALCÓYOTL		CENTRO	1
20 DE NOVIEMBRE	NEZAHUALCÓYOTL	IZAZAGA	CENTRO	9
5 DE FEBRERO	VENUSTIANO CARRANZA	REPÚBLICA DEL SALVADOR	CENTRO	12
CORREGIDORA	PINO SUÁREZ	ACADEMIA	CENTRO	18
REPÚBLICA DEL SALVADOR	ESQ. EJE CENTRAL		CENTRO	4
5 DE FEBRERO	VENUSTIANO CARRANZA	REPÚBLICA DEL SALVADOR	CENTRO	12
MONTE DE PIEDAD	PLAZA DE LA CONSTITUCIÓN	REPÚBLICA DE GUATEMALA	CENTRO	28

INCIDENCIAS ATENDIDAS AL 13 DE JULIO 2020

MOTIVO	INCIDENCIA
CAMBIO DE FOTOCELDA	LUMINARIA ENCENDIDA DE DÍA
CAMBIO DE LÁMPARA Y BALASTO	LUMINARIA APAGADA
CABLEADO DE CIRCUITO	CIRCUITO APAGADO
RESTABLECIMIENTO DE CONTACTOR	CIRCUITO APAGADO
RECONEXIÓN E LÍNEA DE ALIMENTACIÓN	CIRCUITO APAGADO
RECONEXIÓN E LÍNEA DE ALIMENTACIÓN	LUMINARIAS APAGADA
RESTABLECIMIENTO DE CONTACTOR	CIRCUITO APAGADO
REPARACIÓN DE CIRCUITO EN CORTO	CIRCUITO APAGADO

SOS – AP

REPORTE DE LUMINARIAS REPARADAS EN CENTRO HISTÓRICO PERÍMETRO A

INCIDENCIAS ATENDIDAS AL 13 DE JULIO 2020

DIRECCIÓN	ENTRE CALLES		COLONIA	CANTIDAD	MOTIVO	INCIDENCIA
TACUBA	MONTE DE PIEDAD	PALMA NORTE	CENTRO	8	REPARACIÓN DE CIRCUITO EN CORTO	CIRCUITO APAGADO
EJE 1 OTE	LECUMBERRI	HÉROE DE NACUZARI	CENTRO	3	CAMBIO DE FOTOCELDA	LUMINARIAS ENCENDIDAS DE DÍA
CALLEJÓN DEL 57	DONCELES	BELISARIO DOMÍNGUEZ	CENTRO	20	REPARACIÓN DE CIRCUITOS	CIRCUITOS APAGADOS
ISABEL LA CATÓLICA	VENUSTIANO CARRANZA	16 DE SEPTIEMBRE	CENTRO	1	CAMBIO DE LÁMPARA Y BALASTRO	LUMINARIA APAGADA
VIZCAÍNAS	EJE CENTRAL	ALDACO	CENTRO	1	CAMBIO DE BALASTRO	LUMINARIA APAGADA
SUBTOTAL				98		
TOTAL				208		

SOS – DGSUS

Actividades del 29 de junio al 12 de julio del 2020

o Barrido manual en guarnición 8,266.736 Kilómetros
o Barrido manual en banquetas 14.373,240 metros cuadrados.
o Barrido manual en plazas y corredores 8,474,312 metros cuadrados.
o Barrido mecánico de 1,279.040 kilómetros.
o Recolección de residuos sólidos 4,335 metros cúbicos.
o Recolección de cascajo 83.50 metros cúbicos.
o Lavado de papeleras, 1,456 piezas (104 por día).
o Lavado de plazas y corredores 748,040 metros cuadrados.
o Lavado de equipamiento urbano 33,275 metros cuadrados.
o Lavado diario de 18 sitios críticos (126 en promedio en la semana).
o Recolección diaria de 25 tiraderos clandestinos.
o Riego de áreas verdes 26,664 metros cuadrados.
o Eliminación de grafiti 240 metros cuadrados.
o Desratización y fumigación por medio de colocación de 2,054 cebos block, en 259,820 m2 y fumigación con 150 gramos max force en 18,100 m2

SOS – DGSUS

Tema	Indicador	Periodicidad	15 al 28/06	29/06 al 12/07	<u>Próximo reporte</u>
Limpieza	Kilómetros Barridos de guarnición en el perímetro "A" del Centro Histórico	Quincenal	6,156.080 km.	8,266.736 Km.	28 julio de 2020
Limpieza	Metros cuadrados Barridos de Banquetas en el perímetro "A" del Centro Histórico	Quincenal	11,997,770 m2	14,373,240 m2	
Limpieza	Metros Cuadrados Barridos de Plazas y Corredores en el perímetro "A" del Centro Histórico	Quincenal	8,474,312 m2.	8,474,312 m2	

SOS – DGSUS

Tema	Indicador	Periodicidad	15 al 28/06	29/06 al 12/07	<u>Próximo reporte</u>
Limpieza	Kilómetros de Barrido Mecánico en el perímetro "A" del Centro Histórico	Quincenal	1,279.040 km	1,279.040 km	
Tiraderos clandestinos	Metros cúbicos de residuos sólidos levantados en tiraderos clandestino en el perímetro "A" del Centro Histórico	Quincenal	2,028 m ³	2,133 m ³	28 julio de 2020
Limpieza	Metros cúbicos de basura recolectada (Producto de Barrido) en el perímetro "A" del Centro Histórico	Quincenal	2,125 m ³	2,202 m ³	
Lavado	Metros cuadrados lavados en plazas, calles, corredores peatonales y semipeatonales en El perímetro "A" del Centro Histórico	Quincenal	459,898 m ²	748,040 m ²	

SOS – DGSUS

Tema	Indicador	Periodicidad	15 al 28/06	29/06 al 12/07	<u>Próximo reporte</u>
Lavado equipamiento urbano	Metros Cuadrados de Lavado de equipamiento Urbano En el Perímetro "A" del Centro Histórico	Quincenal	33,761m ²	33,275 m ²	
Riego de áreas verdes	Metros Cuadrados de Riego en Av. 20 de Noviembre y Espigas de Plaza de la Constitución	Quincenal	26,664 m ²	26,664 m ²	28 julio de 2020
Eliminación de grafiti	Metros cuadrados de grafiti eliminado en el Perímetro "A" del Centro Histórico	Quincenal	15,353 m ²	240 m ²	
Retiro de Chicles	Piezas de chicles retiradas en el perímetro "A" del Centro Histórico	Quincenal	93,703 piezas	0 piezas	

SOS – DGSUS

Tema	Indicador	Periodicidad	15 al 28/06	29/06 al 12/07	Próximo reporte
Desratización y fumigación	Desratización y Fumigación en el Perímetro "A" y "B" del Centro Histórico	Quincenal	Colocación de 519 cebos block en 97,660	Colocación de 2,054 cebos block en 259,820 m2 y fumigación con 150 gramos max force en 18,100 m2	28 julio de 2020

SOS – DGSUS

Tema	Indicador	Periodicidad	15 al 28/06	29/06 al 12/07	Próximo reporte
Desratización y fumigación	Desratización y Fumigación en el Perímetro "A" y "B" del Centro Histórico	Quincenal	Colocación de 519 cebos block en 97,660	Colocación de 2,054 cebos block en 259,820 m2 y fumigación con 150 gramos max force en 18,100 m2	28 julio de 2020

SOS – DGSUS

Acciones tomadas por la DGSUyS con el personal que realiza la Limpieza Integral del Centro Histórico en relación al COVID-19

- Se toma la temperatura todos los días en los tres turnos.
- Se les entregó caretas, cubrebocas y guantes a toda la gente para su protección.



SOS – DGSUS

Acciones tomadas por la DGSUyS con el personal que realiza la Limpieza Integral del Centro Histórico en relación al COVID-19

Se realiza lavado en forma programada en 45 puntos de las plazas corredores y sitios donde la gente se sienta regularmente, los que se atienden diario son;

- Parque de Bolsillo
- Accesos del Metro Zócalo
- Banqueta de Palacio Nacional
- Banqueta y escaleras de edificio de Gobierno
- Escaleras de la Suprema Corte de Justicia

Las demás bancas y arriates se lavan tres veces por semana

- Se realiza un lavado programado en todas las calles, plazas, corredores peatonales y semipeatonales del Perímetro “A” del Centro Histórico.



SOS – DGSUS

Actividades de Limpieza Integral del Centro Histórico por parte de la DGSUyS

JORNADA DE LAVADO Y SANTIIZACIÓN EN EJE 1 NORTE DE EJE CENTRAL LÁZARO CÁRDENAS A EJE 1 ORIENTE

Actividad	Cantidad	U.M.
BARRIDO MANUAL EN ORILLA DE GUARNICION	3.42	KM
BARRIDO MECANICO EN ORILLA DE GUARNICIÓN	3.42	KM
BARRIDO MANUAL EN BANQUETA	20,520	M2
RECOLECCIÓN DE RESIDUOS	3.00	M3
LAVADO DE BANQUETAS	20,520	M2

SOS – DGSUS

Actividades de Limpieza Integral del Centro Histórico por parte de la DGSUyS



SOS – DGSUS

Actividades de Limpieza Integral del Centro Histórico por parte de la DGSUyS



SOS – DGSUS

SE REALIZO LIMPIEZA, DESHIERBE EN PLAZA DEL EMPEDRADILLO



SOS – DGSUS

SE REALIZÓ LA DESRATIZACIÓN POR MEDIO DE COLOCACIÓN DE 2,054 CEBOS BLOCK, EN UNA SUPERFICIE DE 259,820 M², ASÍ COMO LA FUMIGACIÓN CON 150 GRAMOS MAX FORCE EN 18,100 M², DE PLAZAS, CORREDORES Y VIALIDADES DEL CENTRO HISTÓRICO DEL PERIMETRO “A” Y “B”



SOS – DGSUS

DGSUyS | Atención Fauna Nociva




SOS – DGSUS

DGSUyS | Atención Fauna Nociva



SOS – DGSUS

DGSUyS | Atención Fauna Nociva



SOS – DGSUS

DGSUyS | Atención Fauna Nociva



SOS – DGSUS

DGSUyS | Atención Fauna Nociva

SE REALIZO LA DESRATIZACIÓN EN LOS SIGUIENTES SITIOS

Lugar	Cuadrantes	Ubicación	Actividad
Vialidad Eje 1 Oriente	A	De San Pablo a República de Guatemala col. Centro Cuauhtémoc	Desratización 104 cebos block en 3,200 m2
Vialidad San Pablo	A	De Eje 1 Oriente a Av. José María Pino Suárez col. Centro Cuauhtémoc	Desratización 65 cebos block en 2,100 m2
Vialidad Av. José María Izazaga	A	De Isabel la Católica a Simón Bolívar col. Centro Cuauhtémoc	Desratización 17 cebos block en 1400 m2
Vialidad Eje Central Lázaro Cárdenas	A	De Callejón de la Esperanza a Venustiano Carranza	Desratización 23 cebos block en 800 m2
Vialidad Eje 1 Norte Mosqueta	A	De Eje 1 Guerrero a Av. Paseo de la Reforma col. Centro Cuauhtémoc	Desratización 15 cebos block en 1,800 m2
Vialidad Eje 1 Norte Mosqueta	A	De Eje 1 Poniente Guerrero a Av. Paseo de la Reforma col. Centro, Cuauhtémoc	Desratización 17 cebos block en 1,800 m2
Plaza Teatro Blanquita	A	Eje Central Lázaro Cárdenas entre Pensador Mexicano y Mina	Desratización 23 cebos block en 800 m2
Vialidad Puente de Alvarado	A	De Av. Paseo de la Reforma a Callejón de Sombrereros col. Centro Cuauhtémoc	Desratización 13 cebos block en 750 m2
Vialidad Eje 1 Poniente Rosales	A	De Puente de Alvarado a Av. Paseo de la Reforma col. Centro Cuauhtémoc.	Desratización 18 cebos block en 900 m2

SOS – DGSUS

DGSUyS | Atención Fauna Nociva

SE REALIZO LA DESRATIZACIÓN EN LOS SIGUIENTES SITIOS

Lugar	Cuadrantes	Ubicación	Actividad
Vialidad Balderas	A	De Av. Paseo de la Reforma a Av. Juárez col. Centro Cuauhtémoc	Desratización 13 cebos block en 1,200 m ²
Plaza de la Solidaridad	A	Av. Juárez esquina Balderas col. Centro Cuauhtémoc	Desratización 66 cebos block en 860 m ²
Alameda Central	A	Av. Juárez, Av. Hidalgo, Dr. Mora y Ángela Peralta	Desratización 39 cebos block en 33,000 m ²
Vialidad Av. Morelos	B	De Congreso de la Unión a Calzada de la Viga col. Jamaica Venustiano Carranza	Desratización 58 cebos block en 1,100 m ²
Vialidad Av. Congreso de la Unión	B	De Av. Morelos a Prolongación Roa Bárcenas col. Sevilla Venusiano Carranza	Desratización 45 cebos block en 760 m ²
Vialidad Av. Congreso de la Unión	B	De Prolongación Roa Bárcenas a Av. Del Taller col. Aarón Sáenz, Venustiano Carranza	Desratización 28 cebos block en 1,120 m ²
Vialidad Av. Congreso de la Unión	B	De Av. Del Taller a Lorenzo Boturini, col. Lorenzo Boturini, Venustiano Carranza	Desratización 48 cebos block en 1,200 m ²
Vialidad Av. Congreso de la Unión	B	De Lorenzo Boturini a Fray Servando Teresa de Mier, col. El Parque Venustiano Carranza	Desratización 96 cebos block en 2,280 m ²
Vialidad Av. Fray Servando Teresa de Mier	B	De Congreso de LA Unión a Calzada de la Viga, col. Merced Balbuena Venustiano Carranza	Desratización 15 cebos block en 1,150 m ²

SOS – DGSUS

DGSUyS | Atención Fauna Nociva

SE REALIZO LA DESRATIZACIÓN EN LOS SIGUIENTES SITIOS

Lugar	Cuadrantes	Ubicación	Actividad
Vialidad Av. Congreso de la Unión	B	Pabellón calle Aluminio, col. Felipe Ángeles, Venustiano Carranza	Desratización 20 cebos block en 760 m ²
Vialidad Ing. Eduardo Molina	B	Aluminio, Sorpresa y Estaño (exterior del mercado el rastro), col. Felipe Ángeles Venustiano Carranza	Desratización 12 cebos block en 2,150 m ²
Vialidad Canal del Norte	B	De Bonanza a Eje 2 Oriente Congreso de la Unión col. Ampliación Michoacana, Venustiano Carranza	Desratización 32 cebos block en 350 m ²
Vialidad Av. Del Trabajo	B	De Panaderos a Mecánicos col. Morelos Venustiano Carranza	Desratización 32 cebos block en 380 m ²
Vialidad Av. Congreso de la Unión	B	De Plomeros a Eje 2 Oriente Canal del Norte col. Michoacán, Venustiano Carranza	Desratización 19 cebos block en 1,750 m ²
Vialidad Av. Congreso de la Unión	B	Imprenta canal del norte col. Janitzio, Venustiano Carranza	Desratización 4 cebos block en 280 m ²
Vialidad Aluminio y Estaño	B	Aluminio y Estaño Col. Morelos, Venustiano Carranza	Desratización 14 cebos block en 380 m ²
Vialidad Av. Congreso de la Unión	B	Jardineros (tiradero clandestino) col. Morelos Venustiano Carranza	Desratización 14 cebos block en 100 m ²
Vialidad Av. Congreso de la Unión	B	Hortelanos (tiradero clandestino) col. Morelos Venustiano Carranza	Desratización 7 cebos block en 100 m ²

SOS – DGSUS

DGSUyS | Atención Fauna Nociva

SE REALIZO LA DESRATIZACIÓN EN LOS SIGUIENTES SITIOS

Lugar	Cuadrantes	Ubicación	Actividad
Vialidad Congreso de la Unión	B	De Herreros a Hortelanos (tiradero clandestino) col. Morelos Venustiano Carranza	Desratización 30 cebos block en 100 m2
Vialidad Av. Paseo de la Reforma	B	Esquina Jaime Nuno (Tiradero Clandestino No. 76) Col. Guerrero Cuauhtémoc	Desratización 4 cebos block en 100 m2
Vialidad Eje 1 Oriente	B	Esquina Constanza (Tiradero Clandestino No. 62) Unidad Habitacional Tepito Cuauhtémoc	Desratización 8 cebos block en 100 m2
Vialidad Eje 1 Oriente	B	Calle González Ortega (Tiradero Clandestino No. 63) col. Morelos Cuauhtémoc	Desratización 3 cebos block en 100 m2
Vialidad Av. Paseo de la Reforma	B	Cerrada de parcialidad (Tiradero Clandestino No. 80) col. Morelos Cuauhtémoc	Desratización 6 cebos block en 100 m2
Vialidad Eje 1 Oriente	B	Esquina Manuel Doblado (Tiradero Clandestino No. 64) col. Morelos Cuauhtémoc	Desratización 22 cebos block en 100 m2
Plaza de la Constitución	A	Av. 20 de Noviembre, Av. José María Pino Suárez, 5 de Mayo y 16 de Septiembre col. Centro Cuauhtémoc	Desratización 8 cebos block en 46,800 m2
Plaza San Miguel	A	Av. José María Izazaga, San Miguel, Av. Pino Suárez, San Jerónimo, Col. Centro Cuauhtémoc	Desratización 22 cebos block en 2,200 m2
Vialidad General Anaya	B	Fray Servando Teresa de Mier (San Ciprian), Col Merced Balbuena, Venustiano Carranza.	Desratización 12 cebos block en 1,200 m2

SOS – DGSUS

DGSUyS | Atención Fauna Nociva
SE REALIZA LA DESRATIZACIÓN EN LOS SIGUIENTES SITIOS

Lugar	Cuadrantes	Ubicación	Actividad
Exterior del metro candelaria	B	Corregidora, Congreso de la Unión, San Ciprián y General Anaya, U.H. Candelaria de los Patos, Venustiano Carranza.	Desratización 35 cebos block en 1,250 m ²
Vialidad Eje 1 Oriente	B	San Ciprián (General Anaya), Col. Merced Balbuena, Venustiano Carranza.	Desratización 35 cebos block en 1,140 m ²
Mercado de Mixcalco	B	Eje 1 Oriente de San Antonio Tomatlán a Mixcalco, Col. Centro, Cuauhtémoc.	Desratización 15 cebos block en 1,800 m ²
Vialidad Fray Servando Teresa de Mier	B	De Congreso de la Unión a San Nicolás, Col. Merced Balbuena, (Cuauhtémoc y Venustiano Carranza).	Desratización 18 cebos block En 2,800 m ²
Mercado de Sonora	B	Fray Servando, Callejón San Nicolás, Callejón Canal, Col. Merced Balbuena, Alcaldía Venustiano Carranza.	Desratización 15 cebos block en 1,800 m ²
Plaza Juan José Baz	A	Misioneros, Ramón Corona y Juan José Baz, Col. Centro, Cuauhtémoc	Desratización 3 cebos block en 150 m ²
Plaza de la Santísima	A	República de Guatemala, la Santísima y Loreto, Col. Centro, Cuauhtémoc	Desratización 8 cebos block en 900 m ²
Mercado Pino Suárez	A	Fray Servando Teresa de Mier, Calzada San Antonio Abad y Callejón Flamencos, Col. Centro, Cuauhtémoc	Desratización 13 cebos block en 1,800 m ²
Plaza Santo Domingo	A	5 de Febrero, República de Cuba y Belisario Domínguez, Col. Centro, Cuauhtémoc	Desratización 8 cebos block en 400 m ²

SOS – DGSUS

DGSUyS | Atención Fauna Nociva
SE REALIZO LA DESRATIZACIÓN EN LOS SIGUIENTES SITIOS

Lugar	Cuadrantes	Ubicación	Actividad
Parque Área verde	B	Balderas, Tolsá y Enrico Martínez, Centro, Cuauhtémoc	Desratización 11 cebos block en 800 m2
Plaza San Fernando	A	Eje 1 Poniente, Guerrero, San Fernando, Puente de Alvarado, Col. Guerrero, Cuauhtémoc	Desratización 25 cebos block en 2,500 m2
Vialidad Puente de Alvarado	B	Paseo de la Reforma a Callejón Sombreros, Col. Centro, Cuauhtémoc	Desratización 10 cebos block en 750 m2
Vialidad Eje 1 Poniente Rosales	B	Puente de Alvarado a Reforma, Col. Centro, Cuauhtémoc	Desratización 21 cebos block En 900 m2
Vialidad Balderas	A	De Av. Paseo de la Reforma a Av Juárez	Desratización 12 cebos block en 1,200 m2
Jardín Libertad de los Pueblos	B	Entre 20 de Noviembre, Callejón Flamencos y Netzahualcóyotl, Col. Centro, Cuauhtémoc	Desratización 2 cebos block en 150 m2
Plaza Santa Veracruz	A	Av Hidalgo, Santa Veracruz, Col. Centro, Cuauhtémoc	Desratización 20 cebos block en 300 m2
Plaza de la Solidaridad	A	Av Juárez esquina Av. Balderas Col. Centro, Cuauhtémoc	Desratización 22 cebos block en 860 m2
Alameda Central	A	Av Juárez, Av. Hidalgo, Dr. Mora, Angela Peralta, Col. Centro, Cuauhtémoc	Desratización 38 cebos block en 33,000 m2

SOS – DGSUS

DGSUyS | Atención Fauna Nociva

SE REALIZOLA DESRATIZACIÓN EN LOS SIGUIENTES SITIOS

Lugar	Cuadrantes	Ubicación	Actividad
Vialidad San Pablo	A	San Pablo, Eje 1 Ote, a José María Pino Suárez, Col. Centro, Cuauhtémoc	Desratización 62 cebos block en 2,100 m ²
Vialidad Av. José María Izazaga	A	De Isabela Católica a Bolívar, Col. Centro, Cuauhtémoc	Desratización 16 cebos block en 1,400 m ²
Vialidad Eje Central Lázaro Cárdenas	A	Callejón de la Esperanza a Venustiano Carranza	Desratización 15 cebos block en 800 m ²
Vialidad Eje 1 Norte	A	De Av. Paseo de la Reforma a Eje 1 Oriente lado norte y sur	Desratización 22 cebos block en 3,800 m ²
Vialidad Eje 1 Norte Mosqueta	B	Eje 1 Poniente Guerrero a Paseo de la Reforma, Lado Sur y Norte, Col. Guerrero, Cuauhtémoc	Desratización 13 cebos block en 1,800 m ²
Vialidad Eje Central Lázaro Cárdenas	A	De Venustiano Carranza a Madero	Desratización 21 cebos block en 850 m ²
Teatro Blanquita	A	Eje Central Lázaro Cárdenas, Pensador Mexicano y Mina, Col. Centro, Cuauhtémoc	Desratización 12 cebos block en 800 m ²
Jardín Chiapas	B	Congreso de la Unión, Fray Servando y Sur 103, Merced Balbuena, Venustiano Carranza.	Desratización 13 cebos block en 13,000 m ²
Jardín Periodistas Ilustres	B	Congreso de la Unión, Fray Servando, Cucurpe y Prolongación Lucas Alaman, Col. Merced Balbuena, Venustiano Carranza. Congreso de la Unión, Fray Servando, Cucurpe y Prolongación Lucas Alaman, Col. Merced Balbuena, Venustiano Carranza.	Desratización 32 cebos block en 22,000 m ²

SOS – DGSUS

DGSUyS | Atención Fauna Nociva

SE REALIZA LA DESRATIZACIÓN Y FUMIGACIÓN EN LOS SIGUIENTES SITIOS

Lugar	Cuadrantes	Ubicación	Actividad
Vialidad Congreso de la Unión	B	De Emiliano Zapata a Metro Morelos, (de Oriente a Poniente), Col. Morelos, Alcaldía Venustiano Carranza.	Desratización 80 cebos block en 2,200 m ²
Jardín Oaxaca	B	Ferrocarril InterOceánico, Héroes de Nacozari, Lecumberri y Eduardo Molina, Col. Morelos, Alcaldía Venustiano Carranza	Desratización 10 cebos block en 15,000 m ²
Jardín de Convención de Aguascalientes	B	Ing. Eduardo Molina, Lecumberri, Ferrocarril InterOceánico y Eje 1 Norte, Col. Morelos, Alcaldía Venustiano Carranza.	Desratización 15 cebos block en 13,000 m ²
Vialidad Eje 1 Oriente Anillo de Circunvalación	B	De Eje 1 Norte a San Pablo col. Morelos Venustiano Carranza	Desratización 85 cebos block Fumigación 30 gramos max force en 4,360 m ²
Vialidad Eje 1 Oriente Anillo de Circunvalación	A	De Eje 1 Norte a República de Guatemala Cuauhtémoc	Desratización 58 cebos block Fumigación 30 gramos max force en 2,400 m ²
Vialidad Eje 1 Oriente Anillo de Circunvalación	A	De República de Guatemala a San Pablo	Desratización 76 cebos block Fumigación 30 gramos max force en 2,230 m ²
Plaza de la Soledad	B	Limón, San Simón y Cuadrante de la Soledad, Col. Merced Balbuena, Venustiano Carranza	Desratización 83 cebos block Fumigación 30 gramos max force en 910 m ²
Mercado de la Merced	B	Fray Servando Teresa de Mier, Eje 1 Ote. Circunvalación, General Anaya y San Ciprian, Merced Balbuena, Venustiano Carranza	Desratización 170 cebos block Fumigación 30 gramos max force en 8,200 m ²

SOS – DGSUS

Actividades de Limpieza Integral del Centro Histórico por parte de la DGSUyS

LAVADO



SOS – DGSUS

Actividades de Limpieza Integral del Centro Histórico por parte de la DGSUyS

BARRIDO MANUAL



SOS – DGSUS

Actividades con el personal que realiza la Limpieza Integral del Centro Histórico por parte de la DGSUyS
RECOLECCIÓN DE RESIDUOS SÓLIDOS



SOS – DGSUS

Actividades con el personal que realiza la Limpieza Integral del Centro Histórico por parte de la DGSUyS



RECOLECCIÓN DE TIRADEROS CLANDESTINOS



SOS – DGSUS

Actividades con el personal que realiza la Limpieza Integral del Centro Histórico por parte de la DGSUyS



LAVADO DE PAPELERAS



SOS – DGSUS

Actividades con el personal que realiza la Limpieza Integral del Centro Histórico por parte de la DGSUyS

RIEGO DE ÁREAS VERDES





Dirección General de Obras de Infraestructura Vial

Resumen de Presupuesto 2020

DIRECCIÓN GENERAL DE OBRAS DE INFRAESTRUCTURA VIAL (DGOIV)			Monto Comprometido					Monto en Licitación y/o en Concurso				
No.	Nombre de la Obra	Presupuesto Modificado	Licitación Pública Nacional (LPN)	Invitación Restringida (IR)	Adjudicación Directa por Excepción (AD-EXC)	Adjudicación Directa (AD)	Total Monto Comprometido (LPN+IR+AD)	Licitación Pública Nacional (LPN)	Invitación Restringida (IR)	Total Monto en Licitación y/o en Concurso (LPN+IR+AD)	Monto por Ejercer	(Economías)
1	REPAVIMENTACIÓN DE CARPETA ASFÁLTICA	1,652,481,214.00	268,655,161.07	3,682,864.32	70,753,957.62		343,091,983.01	698,943,496.60	4,936,405.32	703,879,901.92	579,283,778.72	24,225,550.35
2	MAPEO Y BACHEO DE CARPETA ASFÁLTICA	75,000,000.00	33,887,247.15	3,422,154.82	14,608,955.97		71,918,357.94			0.00	0.00	3,081,642.06
3	REPAVIMENTACIÓN CEDA	75,000,000.00	45,174,333.37	12,172,711.62	13,433,572.80		70,782,617.79			0.00	0.00	4,217,182.21
4	REHABILITACIÓN DE SEÑALAMIENTO VERTICAL Y HORIZONTAL EN VIAJIDADES PRIMARIAS	100,000,000.00	28,973,052.63	313,607.36		2,883,383.39	32,372,043.38	31,747,620.56		31,747,620.56	31,736,812.38	4,143,523.48
5	RENIVELACIÓN DE ACCESORIOS HIDRÁULICOS EN VIAJIDADES PRIMARIAS	25,000,000.00	14,404,846.19	676,728.40			15,081,574.59			0.00	9,918,423.41	
6	REHABILITACIÓN DEL MOBILIARIO URBANO EN VIAJIDADES PRIMARIAS	50,000,000.00	11,139,019.18	301,021.35	1,912,800.87		13,352,841.40	13,406,221.00		13,406,221.00	16,894,175.16	4,346,762.44
7	BANQUETAS Y GUARNICIONES EN VIAJIDADES PRIMARIAS	140,000,000.00	10,000,000.00	3,000,000.00	35,000,000.00		48,000,000.00	3,000,000.00		3,000,000.00	31,000,000.00	7,000,000.00
8	POLÍGONO CENTRO HISTÓRICO	250,000,000.00			9,528,363.18		9,528,363.18	57,000,000.00	34,175,339.57	91,175,339.57	149,296,297.25	
9	AV. CHAPULTEPEC 2ª ETAPA	180,000,000.00	50,608,240.50	5,737,658.50	27,864,458.00		84,210,357.00	52,000,000.00		52,000,000.00	43,789,643.00	
10	CRUCES CONFLICTIVOS EN VIAJIDADES PRIMARIAS	250,000,000.00		4,113,680.00	22,887,413.52		27,003,093.52	110,000,000.00		110,000,000.00	112,996,904.48	
11	SENDEROS SEGUROS	100,000,000.00				26,413,499.35	26,413,499.35			0.00	73,384,500.65	
12	REHABILITACIÓN, MANTENIMIENTO Y RESTAURACIÓN DE FUENTES	25,000,000.00	20,442,394.37			861,363.34	21,303,959.71	0.00		0.00	0.00	3,696,040.29
13	ATENCIÓN DE INCIDENCIAS SUAC	25,000,000.00		841,733.12			841,733.12	19,421,138.41		19,421,138.41	4,737,128.47	
14	SOFTWARE, MAQUINARIA Y EQUIPO	250,000,000.00					0.00	83,000,000.00		83,000,000.00	0.00	
15	VIALIDAD CHAPULTEPEC ADECUACION LOS PINOS	15,500,000.00					0.00	15,500,000.00		15,500,000.00	0.00	
SUBTOTAL			533,620,249.90	36,264,504.10	219,268,731.77	30,160,248.08	819,313,733.85	1,093,820,721.74	39,111,744.89	1,132,932,466.63	1,054,026,573.69	51,208,440.83
			17%	1%	7%	1%	27%	36%	1%	37%	34%	2%

RESCATE URBANO DEL CENTRO HISTÓRICO

INVERSIÓN 2020-2021

250 mdp + 20 mdp

ÁREA A INTERVENIR
103,000 M²



CALLES
A
INTERVENIR

125 MDP PRESUPUESTO ASIGNADO

⊙ REPÚBLICA DEL BRASIL

⊙ EJE CENTRAL

20 MDP DEL PROGRAMA DE MEJORAMIENTO VIAL

⊙ OBRAS MENORES

⊙ ZÓCALO PEATONAL

⊙ EJE CENTRAL

REALIZACIÓN DE PROYECTO EJECUTIVO:
AVANCE

PROGRAMADO

REAL

76.8 %

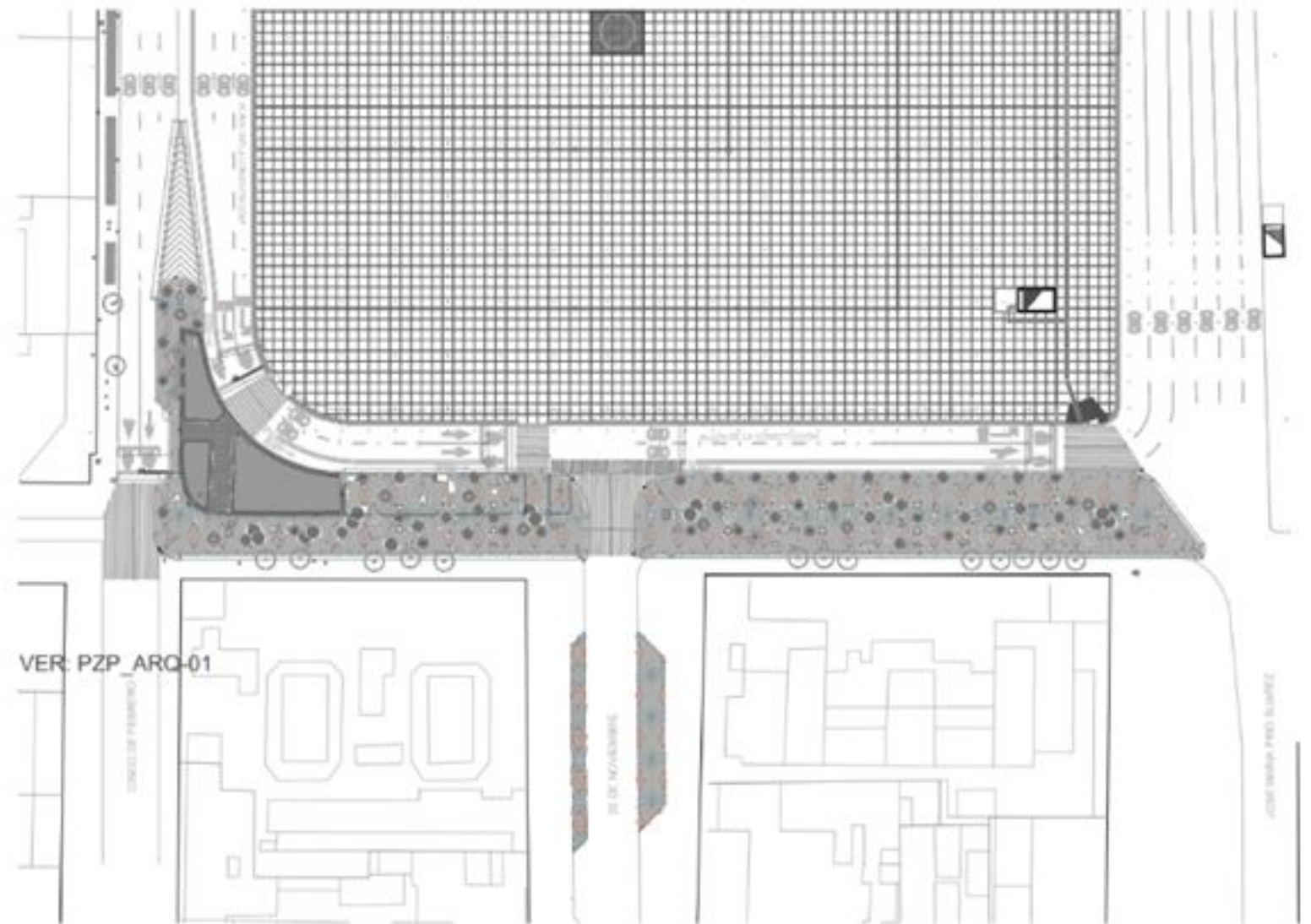
85.71 %

LICITACIONES DE OBRA:
EN PROCESO (JULIO)

AVANCE FÍSICO: 0.00%

ZÓCALO PEATONAL

PERIODO DE EJECUCIÓN AGOSTO- SEPTIEMBRE 2020



INTERVENCIÓN DEL CORREDOR AV. CHAPULTEPEC

INVERSIÓN 2020

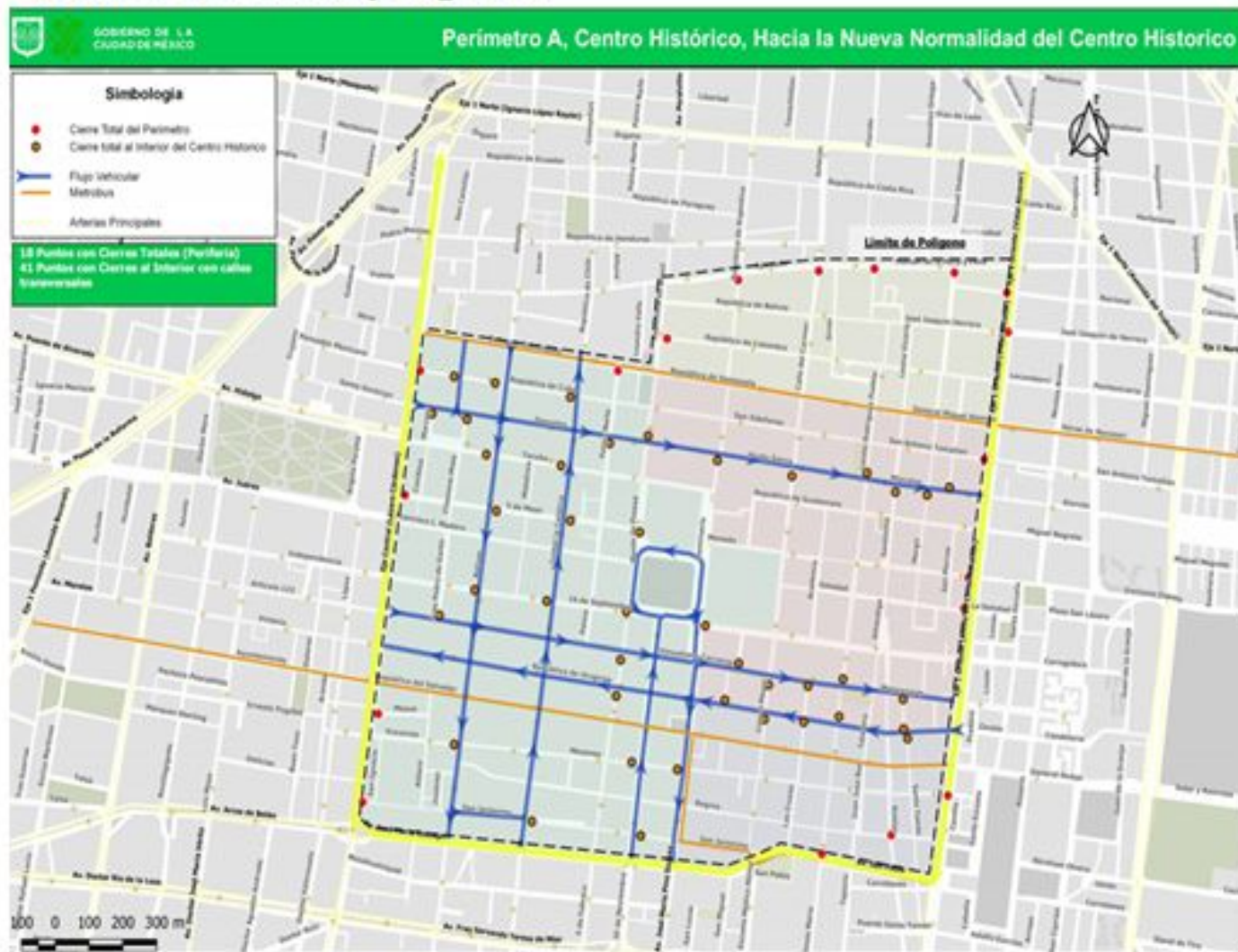
180 mdp



Concepto	STATUS
Supervisión Chapultepec F.2	CONSTRUCTORA Y DESARROLLO CONTINENTAL
Ducto Maestro Chapultepec F.2 ADIP	EN LICITACIÓN
Obra Civil en Baja y media tensión CFE	LESOL INTERNACIONAL
Semáforos fase 2	INSTALACIONES Y MTTTO EN EQUIP Y RADIOCOMUNICACIÓN
Chapultepec F.2 Tramo 1	MEJORAS ACTUALIZACIONES Y SOPORTE
Chapultepec F.2 Tramo 2	LESOL INTERNACIONAL
Chapultepec F.2 Tramo 3	MERCADAM
Chapultepec F.2 Tramo 4	ATRACCIÓN COMERCIAL
Chapultepec F.2 Parque	CONSTRUCCIONES LERMA

BALIZAMIENTO PEATONAL Y CIERRE VEHICULAR CENTRO HISTÓRICO

Control de Acceso y Logística




Avance 100%

Beneficios

- 30 Calles peatonales
 - 17,700 metros lineales
 - 88 estaciones vehiculares
 - 90 intersecciones peatonales
 - 200 dovelas
- 11 calles compartidas de uso Flexible
 - 12,000 metros lineales
 - 114 intersecciones
 - 228 dovelas
 - 1,000 elementos de acceso al centro
- Cierre total de calles en el perímetro con dovelas de concreto ●
- Cierre total de calles interiores con dovelas plásticas anaranjadas ●

BALIZAMIENTO PEATONAL CENTRO HISTÓRICO



SOS-Mejoramiento de la infraestructura vial Hacia un Zócalo Peatonal



STC-METRO

Tema	Indicador	Quincena Al 13/07	Observaciones	Próximo reporte
Infraestructura	Número de escaleras electromecánicas con falla o algún problema (línea base: 75 escaleras en 29 estaciones)	2 escaleras detenidas	74 equipos están funcionando (1 equipo se habilitó)	27 de Julio
Infraestructura	Número de elevadores en reparación (línea base: 19 elevadores en 29 estaciones)	2 elevadores detenidos	18 equipos están funcionando (1 equipo se habilitó)	27 de Julio

AVANCE DE OBRA DE GALERÍAS

GALERÍAS	CAJAS	LONGITUD
GALERÍA 1 (Revillagigedo) Avance 11.3%	Caja 1 (15 %)	230.00 m N. Tubos: 92
	Caja 2 (3 %)	
GALERÍA 2 (Márquez Sterling) Avance 42.3%	Caja 3 (5 %)	311.45 m N. Tubos: 132 Hincados 22
	Caja 4 (100%)	
CONEXIÓN CON GALERÍA BUEN TONO	Caja Avance 5%	



- Proyecto ejecutivo 100 %
- Levantamiento Notariados 100 %

Avance General 55%



CFE

Tema	Indicador	Periodicidad	Quincena del 01 al 13 de JULIO	Próximo reporte
Mantenimiento a infraestructura	Número de siniestros de robo registrados de elementos de infraestructura	Quincenal	4	27 de Julio
	Número de bóvedas atendidas con acciones de desagüe	Quincenal	40	
	Número de atenciones a fallas en el suministro de energía eléctrica	Quincenal	1	
	Número de tapas de registros y/o bóvedas reparadas	Quincenal	4	
	Número de obras de mantenimiento que impliquen rompimiento en vía pública	Quincenal	1	



CFE

Anexo 1. Detalle de ubicaciones

Número de siniestros de robo registrados de elementos de infraestructura

DIRECCION	ENTRE CALLES	NO. EXT O REFERENCIA	COLONIA	CANTIDAD	DESCRIPCIÓN
CALLE MEDICO MILITAR	ENTRE FARY SERVANDO	SAN PABLO	Centro	4	Rejilla Irving
			TOTAL	4	



GOBIERNO DE LA
CIUDAD DE MÉXICO

SECRETARÍA DE
CULTURA
CENTRO
HISTÓRICO



MESA DE TRABAJO INTERINSTITUCIONAL
DE INFRAESTRUCTURA Y OBRAS

CFE

Anexo 3. Detalle de ubicaciones

Número de atenciones a fallas en el suministro de energía eléctrica

DIRECCION	ENTRE CALLES	NO. EXT O REFERENCIA	COLONIA	CANTIDAD	DESCRIPCIÓN
REP DE PERU	LEANDRO VALLE Y REP. DE CHILE	SIN DATO	COLCENTRO	1	SE REALIZA REPARACION DE EMERGENCIA



CFE

Anexo 4. Detalle de ubicaciones

Número de tapas de registros y/o bóvedas reparadas

DIRECCION	ENTRE CALLES	NO. EXT O REFERENCIA	COLONIA	CANTIDAD	DESCRIPCIÓN
NICARAGUA	ESQUINA BRASIL	SIN DATO	CENTRO	1	TAPATIPO IRVING DE BOVEDA
CIRCUNVALACION	ESQUINA SANTO TOMAS	SIN DATO	CENTRO	1	TAPATIPO IRVING DE BOVEDA
FRAY SERVANDO	ESQUINA JESUS MARIA	SIN DATO	CENTRO	1	TAPATIPO IRVING DE BOVEDA
BRASIL	ESQUINA PERU	SIN DATO	CENTRO	1	TAPA TIPO IRVING DE BOVEDA
			TOTAL	4	



CFE

Anexo 5. Detalle de ubicaciones

Número de obras de mantenimiento que impliquen rompimiento en vía pública

DIRECCION	ENTRE CALLES	NO. EXT O REFERENCIA	COLONIA	CANTIDAD	DESCRIPCIÓN
PLAZA COMONFORT	HONDURAS Y PARAGUAY		COL.CENTRO	1	REPARACION DE MERGENCIA CON REPARACION DE BANQUETA
			TOTAL	1	

INAH

Tema	Indicador	Quincena al 13/07	Próximo reporte
Infraestructura	Número de trámites de solicitud de autorización de obra en inmuebles	5	27 de julio
Infraestructura	Número de autorizaciones de obras emitidas en inmuebles	2	

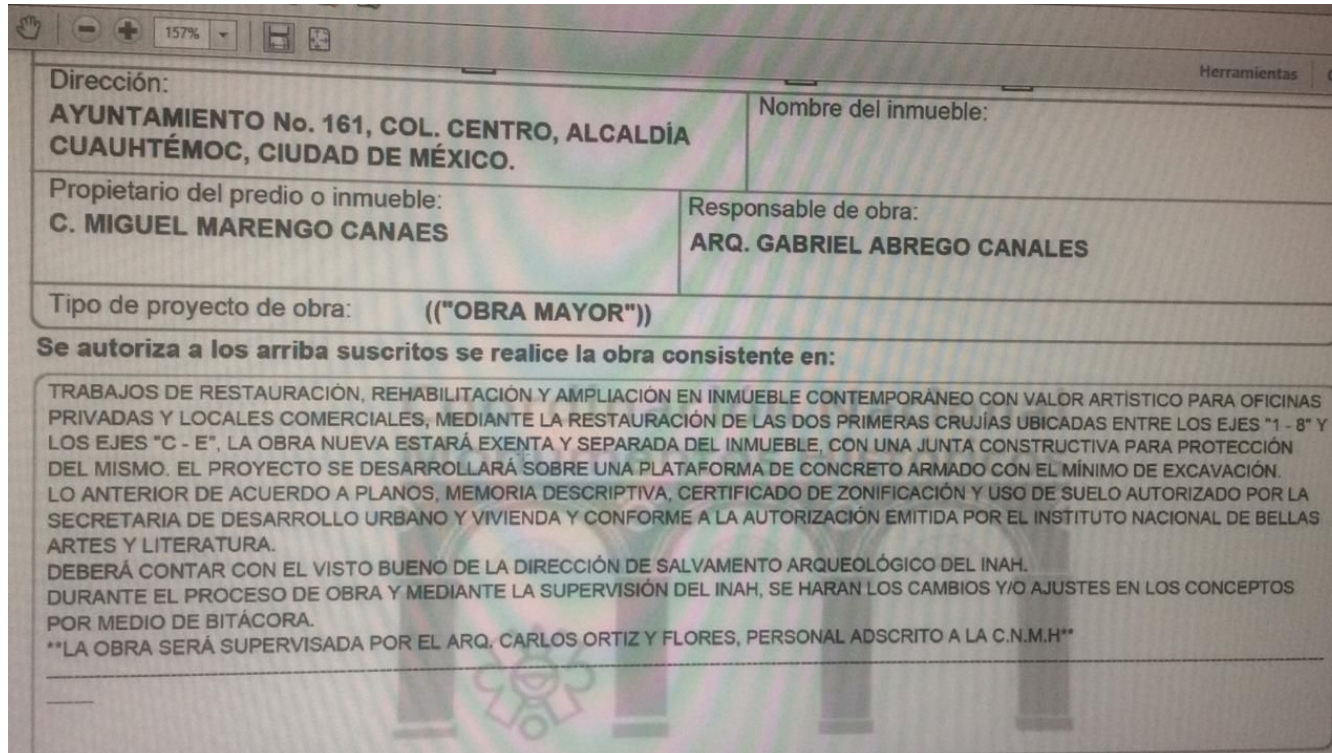
INAH | SOLICITUDES

Fecha de ingreso	Ubicación	N°	Alcaldía	Tipo de obra
1/7/2020	GUERRERO TEMPLO DE SAN FERNANDO REY.	39	CENTRO	CALAS EXPLORATORIAS DE FÁBRICAS Y MATERIALES DE CONSTRUCCIÓN. TOMOGRAFÍA ELÉCTRICA PARA ESTUDIOS GEOFÍSICOS Y EXTRACCIÓN DE MUESTRAS DE SUELO PARA ANÁLISIS GEOTÉCNICO.
1/7/2020	ZARCO DE REFORMA A VIOLETA	S/N	CUAUHTEMOC	REHABILITACIÓN DE LAS VIALIDADES, INCORPORACIÓN DE VEGETACIÓN, RECTIFICACIÓN DE GEOMETRÍA Y MEJORAS DE ACCESIBILIDAD
8/7/2020	EMILIANO ZAPATA	37	CENTRO HISTORICO	CALAS EXPLORATORIAS EN PISO DE 1.00X1.00X0.60 M DE PROFUNDIDAD Y CALAS DIAGONALES DE 10 CM DE ANCHO EN MUROS. ACADEMIA DE SAN CARLOS
8/7/2020	VARIAS CALLES Perímetro "B" de la ZMH "Centro Histórico de la Ciudad de México"	S/N	CENTRO HISTORICO	SE PROPONE INSTALAR EL MISMO TIPO DE SEÑALIZACIÓN EN ALGUNAS PLAZAS Y CALLES QUE RECIENTEMENTE FUERON REHABILITADAS, REALIZANDO UNA AMPLIACIÓN PARA INSTALAR SEÑALIZACIÓN A OTRAS ZONAS DEL PERÍMETRO "B"
9/7/2020	AV JUÁREZ	56	CENTRO HISTÓRICO	DEMOLICIÓN DEL EDIFICIO AFECTADO POR EL SISMO DEL PASADO 19 DE SEPTIEMBRE DEL 2017, SE REALIZARA POR MEDIOS MANUALES HASTA NIVEL MEDIO DE BANQUETA, COMO CONTINUACIÓN A LOS TRABAJOS AUTORIZADOS CON EL FOLIO: 306/19

INAH

AUTORIZACIONES

1. Ayuntamiento 161 autorización **149/20**
2. Francisco I. Madero 60, autorización **025/20** (colocación de anuncio)



Dirección:
**AYUNTAMIENTO No. 161, COL. CENTRO, ALCALDÍA
CUAUHTÉMOC, CIUDAD DE MÉXICO.**

Nombre del inmueble:

Propietario del predio o inmueble:
C. MIGUEL MARENGO CANAES

Responsable de obra:
ARQ. GABRIEL ABREGO CANALES

Tipo de proyecto de obra: **(("OBRA MAYOR"))**

Se autoriza a los arriba suscritos se realice la obra consistente en:

TRABAJOS DE RESTAURACIÓN, REHABILITACIÓN Y AMPLIACIÓN EN INMUEBLE CONTEMPORÁNEO CON VALOR ARTÍSTICO PARA OFICINAS PRIVADAS Y LOCALES COMERCIALES, MEDIANTE LA RESTAURACIÓN DE LAS DOS PRIMERAS CRUJÍAS UBICADAS ENTRE LOS EJES "1 - 8" Y LOS EJES "C - E", LA OBRA NUEVA ESTARÁ EXENTA Y SEPARADA DEL INMUEBLE, CON UNA JUNTA CONSTRUCTIVA PARA PROTECCIÓN DEL MISMO. EL PROYECTO SE DESARROLLARÁ SOBRE UNA PLATAFORMA DE CONCRETO ARMADO CON EL MÍNIMO DE EXCAVACIÓN. LO ANTERIOR DE ACUERDO A PLANOS, MEMORIA DESCRIPTIVA, CERTIFICADO DE ZONIFICACIÓN Y USO DE SUELO AUTORIZADO POR LA SECRETARÍA DE DESARROLLO URBANO Y VIVIENDA Y CONFORME A LA AUTORIZACIÓN EMITIDA POR EL INSTITUTO NACIONAL DE BELLAS ARTES Y LITERATURA.
DEBERÁ CONTAR CON EL VISTO BUENO DE LA DIRECCIÓN DE SALVAMENTO ARQUEOLÓGICO DEL INAH.
DURANTE EL PROCESO DE OBRA Y MEDIANTE LA SUPERVISIÓN DEL INAH, SE HARÁN LOS CAMBIOS Y/O AJUSTES EN LOS CONCEPTOS POR MEDIO DE BITÁCORA.
LA OBRA SERÁ SUPERVISADA POR EL ARQ. CARLOS ORTIZ Y FLORES, PERSONAL ADSCRITO A LA C.N.M.H

Indicador	Línea base	Periodicidad	29 al 13/07	Próximo reporte
No. cámaras con falla o intermitencia			92 cámaras	
Número de cámaras habilitadas del Programa Mi C911e	Línea base (266 cámaras en 133 sitios)	Quincenal	146 cámaras en 73 sitios.	28 de Julio
Número de obras de mantenimiento y/o reparación de atención a la infraestructura			03 cámaras en 03 sitios	

*NOTA: Los datos proporcionados son extraídos de los **Reportes de mesa de ayuda de C5***

SSC-TRÁNSITO (SEMÁFOROS Y CÁMARAS)

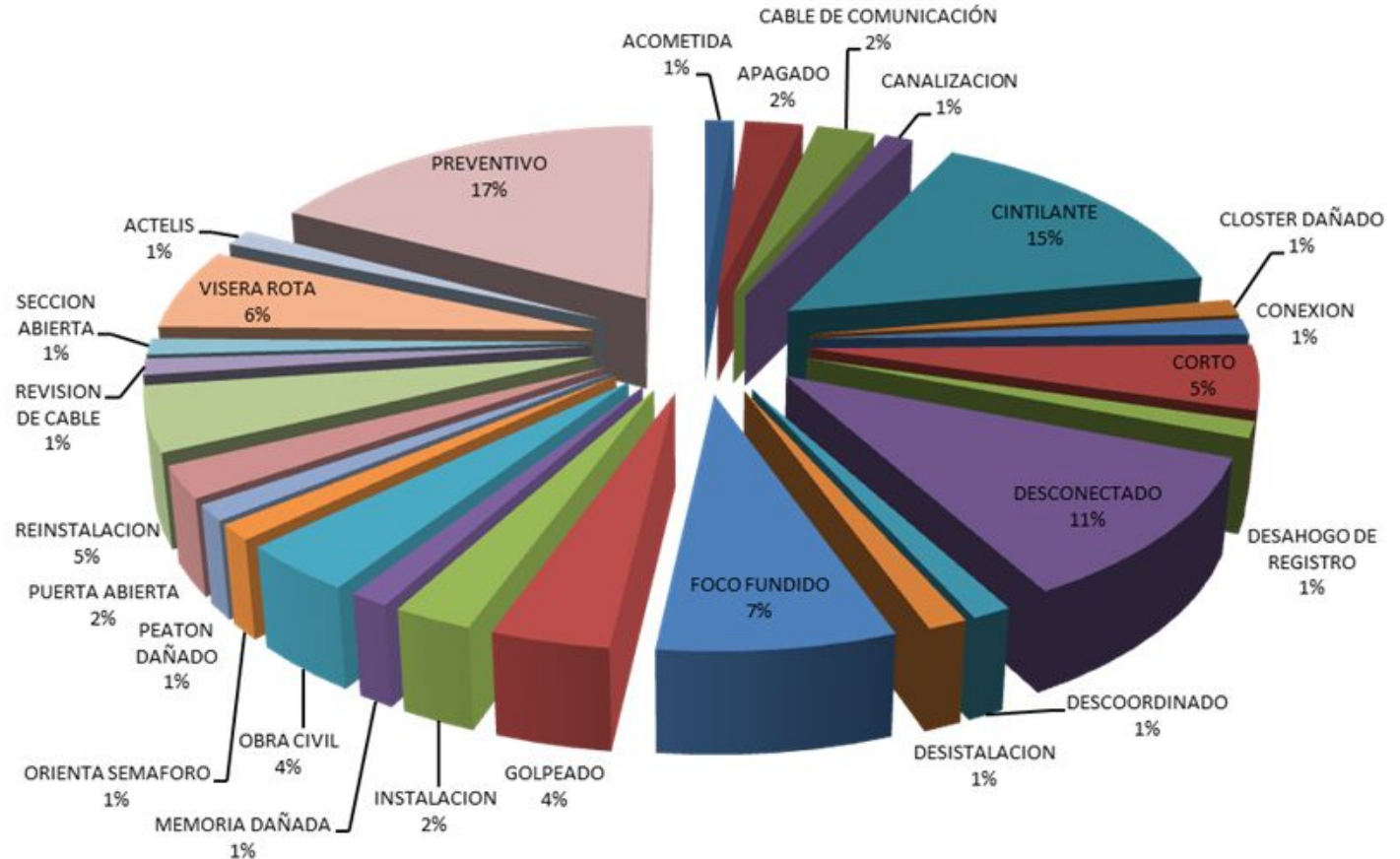
Tema	Unidad de medida	Periodicidad	Del 29 AL 13/07	Próximo reporte
Semáforos	Número de semáforos con mantenimiento preventivo		14	
	Número de semáforos con mantenimiento correctivo	Quincenal	67	28 de julio
Cámaras	Número de cámaras con mantenimiento preventivo		0	
	Número de cámaras con mantenimiento correctivo		0	



SSC-SCT-DSOT

MANTENIMIENTO SEMAFORICO

CORRECTIVO	
ACOMETIDA	1
APAGADO	2
CABLE DE COMUNICACIÓN	2
CANALIZACION	1
CINTILANTE	12
CLOSTER DAÑADO	1
CONEXION	1
CORTO	4
DESAHOGO DE REGISTRO	1
DESCONECTADO	9
DESCOORDINADO	1
DESISTALACION	1
FOCO FUNDIDO	6
GOLPEADO	3
INSTALACION	2
MEMORIA DAÑADA	1
OBRA CIVIL	3
ORIENTA SEMAFORO	1
PEATON DAÑADO	1
PUERTA ABIERTA	2
REINSTALACION	4
REVISION DE CABLE	1
SECCION ABIERTA	1
VISERA ROTA	5
ACTELIS	1
PREVENTIVO	
	14
TOTAL GENERAL	81





UNIVERSIDAD DEL
CENTRO
HISTÓRICO



MESA DE TRABAJO INTERINSTITUCIONAL
DE INFRAESTRUCTURA Y OBRAS

Reportes

Turnos e incidencias urbanas

Asuntos generales

Acuerdos

Asistencia

Corte de Transmisión

CIUDAD INNOVADORA
Y DE DERECHOS

“2020, año de Leona Vicario, Benemérita Madre de la Patria”



UNIVERSIDAD DEL CENTRO HISTÓRICO

Matriz de seguimiento a turnos



MESA DE TRABAJO INTERINSTITUCIONAL DE INFRAESTRUCTURA Y OBRAS

DEPENDENCIA	ESTATUS			Total general
Dependencia	Atendido	Proceso	Pendiente	
ACH	5			5
Al. Cuauhtémoc	6		1	7
C5	9			9
CFE	33	1		34
Metro	1			1
SACMEX	51	1	2	54
SEDEMA	1	3		4
SOS-AP	20		2	22
SOS-DGOIV	10	4	3	17
SOS-DGSUS	1			1
TELMEX	1			1
Tránsito	4			4
Total general	142	9	8	159

CIUDAD INNOVADORA Y DE DERECHOS


“2020, año de Leona Vicario, Benemérita Madre de la Patria”



TURNOS ATENDIDOS

Del 30 de junio al 13 de julio




VIPPSC	SOLICITUD	ATIENDE	ESTATUS	FECHA DE ATENCIÓN	EVIDENCIA
VIPPSC 6. Antigua Merced-Mixcalco	Revisión en conjunto del Pozo de visita ubicado en Academia 36, entre Corregidora y Soledad	CFE	Atendido	30/06/2020	
VIPPSC 3. Santo Domingo	Fuga de agua potable en República de Perú y República de Brasil	SACMEX	Atendido	02/07/2020	
VIPPSC 6. Antigua Merced-Mixcalco	Falla en el alumbrado de la calle Soledad. Las luminarias flashean	SOS-AP	Atendido	02/07/2020	
VIPPSC 7. Vizcaínas-Corredor Cultural Regina	Limpieza de canaletas pluviales en la calle Regina entre 5 de febrero e Isabel La Católica	SACMEX	Atendido	03/07/2020	
VIPPSC 6. Antigua Merced-Mixcalco	Falla en el suministro de energía eléctrica en la calle de Academia entre República de Guatemala y Moneda	CFE	Atendido	03/07/2020	
	Desazolve de pozos de visita en López esquina Arcos de Belen	SACMEX	Atendido	03/07/2020	
VIPPSC 4. Alameda-Sector Financiero	Cables de fibra óptica colgando a nivel de suelo en 16 de septiembre entre Palma y 5 de febrero	TELMEX	Atendido	04/07/2020	
VIPPSC 5. Zócalo	Falla en el suministro de energía eléctrica en el predio de República de Chile 62	CFE	Atendido	06/07/2020	



TURNOS ATENDIDOS

Del 30 de junio al 13 de julio



VIPPSC	SOLICITUD	ATIENDE	ESTATUS	FECHA DE ATENCIÓN	EVIDENCIA
VIPPSC 6. Antigua Merced-Mixcalco	Falla en el suministro de energía eléctrica en alumbrado público, de la calle Leona Vicario esquina con San Antonio Tomatlán	SOS-AP	Atendido	08/07/2020	
VIPPSC 6. Antigua Merced-Mixcalco	Desazolve en Callejón de Lecheras frente al No.5	SACMEX	Atendido	09/07/2020	
VIPPSC 3. Santo Domingo	Falla en el suministro de energía eléctrica en Leandro Valle y República de Perú	CFE	Atendido	13/07/2020	
VIPPSC 8. San Pablo	Fuga de agua potable en Roldán 131	SACMEX	Atendido	09/07/2020	
VIPPSC 3. Santo Domingo	Fuga de agua potable en Comonfort 7	SACMEX	Atendido	09/07/2020	
VIPPSC 3. Santo Domingo	Falla en alumbrado público en calle Del Carmen	SOS-AP	Atendido	10/07/2020	



TURNOS ATENDIDOS

Del 30 de junio al 13 de julio





VIPPSC	SOLICITUD	ATIENDE	ESTATUS	FECHA DE ATENCIÓN	EVIDENCIA
VIPPSC 6. Antigua Merced-Mixcalco	Falla en alumbrado opublico en Zapata y Santísima	SOS-AP	Atendido	11/07/2020	
VIPPSC 6. Antigua Merced-Mixcalco	Falla en alumbrado úblico en Soledad y Callejón de Lecheras	SOS-AP	Atendido	12/07/2020	



TURNOS ATENDIDOS

Del 30 de junio al 13 de julio



VIPPSC	SOLICITUD	ATIENDE	ESTATUS	FECHA DE ATENCIÓN	EVIDENCIA
VIPPSC 4. Alameda-Sector Financiero	Fufa de agua en 16 de Septiembre e Isabel La Católica	SACMEX	Atendido	13/07/2020	
VIPPSC 2. Callejón del 57-Plaza de la Concepción	Falla en el alumbrado público en callejón del 57, desde Donceles hasta Belisario Domínguez	SOS-AP	Atendido	13/07/2020	



TURNOS EN PROCESO



VIPPS	SOLICITANTE	SOLICITUD	ATIENDE	ESTATUS
	PROSOC	Realice revisión de áreas verdes y jardineras en las unidades habitacionales y evalúe si se puedan incluir en la estrategia del Reto Verde	SEDEMA	Proceso
	ACH	Reforestación en la calle de Victoria.	SEDEMA	Proceso
VIPPS 2. Callejón del 57-Plaza de la Concepción	FCH	Retire árboles secos en la calle de República de Cuba en el tramo de República de Brasil a Eje Central Lázaro Cárdenas, particularmente el ubicado frente a la Antigua Escuela de Economía, Cuba 92.	SEDEMA	Proceso
VIPPS 1. Santa María la Redonda	SACMEX	Se solicita realizar arenoso en el último registro frente al inmueble de Mina No.17 por taponamiento en drenaje	SOS-DGOIV	Proceso
VIPPS 1. Santa María la Redonda	SACMEX	Demolición de banquetas y pavimento para conexión de coladera en la esquina del 3er Callejón de San Juan de Dios y Pensador Mexicano	SOS-DGOIV	Proceso
VIPPS 1. Santa María la Redonda	SACMEX	Demolición de banquetas para liberar registro clausurado en Santa Veracruz 31	SOS-DGOIV	Proceso
VIPPS 6. Antigua Merced-Mixcalco	SACMEX	Repavimentación sobre arroyo vehicular en Soledad 24, por obstrucción de coladera con concreto	SOS-DGOIV	Proceso
VIPPS 3. Santo Domingo	TRÁNSITO	Reparación de ductería y cable de comunicación y control de semáforos que resultaron afectados por trabajos de excavación en República de Brasil	SACMEX	Proceso
VIPPS 3. Santo Domingo	ACH	Falla en el suministro de energía eléctrica en Justo Sierra	CFE	Proceso



TURNOS PENDIENTES



VIPPSC	SOLICITANTE	SOLICITUD	ATIENDE	ESTATUS
VIPPSC 1. Santa María la Redonda	ACH	Revisión de ductos de Telmex obstruidos con cascajo derivado de la obra en la calle de Mina	SOS-DGOIV	Pendiente
VIPPSC 1. Santa María la Redonda	ACH	Falla en el alumbrado público en el Segundo Callejón de San Juan de Dios	SOS-DGOIV	Pendiente
VIPPSC 7. Vizcaínas- Corredor Cultural Regina	ACH	Falla en el alumbrado público en San Jerónimo, a espaldas del Claustro de Sor Juana, entre Isabel La Católica y 5 de Febrero	SOS-AP	Pendiente
VIPPSC 1. Santa María la Redonda	ACH	Falla en el suministro de energía eléctrica en el estacionamiento del Mercado 2 de Abril, en la esquina de Pensador Mexicano y 2 de Abril	Al. Cuauhtémoc	Pendiente
VIPPSC 1. Santa María la Redonda	SACMEX	Desobstrucción y limpieza de pozo de visita en Violeta esquina Reforma, por presencia de material de obra	SOS-DGOIV	Pendiente
VIPPSC 7. Vizcaínas- Corredor Cultural Regina	ACH	Falla en el alumbrado público en 5 de febrero y Diagonal 20 de Noviembre	SOS-AP	Pendiente
	CFE	Reparación de cables de baja tensión que resultaron dañados con trabajos de excavación en Av. Chapultepec entre Enrico Martínez y Bucareli	SACMEX	Pendiente
VIPPSC 1. Santa María la Redonda	ACH	Desazolve de pozo de visita frente al ExConvento de Sn Hipólito	SACMEX	Pendiente



Matriz de seguimiento a Incidencias Urbanas



MESA DE TRABAJO INTERINSTITUCIONAL
DE INFRAESTRUCTURA Y OBRAS

Matriz IUCH Dependencia	Estatus			Total general
	Atendido	Pendiente	Proceso	
ACH	17	6		23
Al. Cuauhtémoc	24	12		36
Al. Venustiano Carranza	1			1
C5	1			1
CFE	53	61	5	119
CIS	2	6		8
SACMEX	82	6	3	91
SEDEMA		1	2	3
SOS-AP	53	1		54
SOS-DGOIV	13	4	1	18
TELMEX	21	1		22
Tránsito	20			20
Total general	287	98	11	396

CIUDAD INNOVADORA
Y DE DERECHOS







“2020, año de Leona Vicario, Benemérita Madre de la Patria”



Incidencias atendidas

Del 30 de junio al 13 de julio



IDENTIFICA	SOLICITUD	UBICACIÓN	ENTRE CALLE	REFERENCIA	FOTOGRAFÍA ANTES	FOTOGRAFÍA DESPUÉS	ATIENDE	ESTATUS
ACH	Restitución de pavimento por reparación de fuga de agua	PLAZA DE LA CONCHITA					ACH	Atendido
VIPP 8 San Pablo	Falta tapa de registro	REPÚBLICA DEL SALVADOR	CIRCUNVALACION	Sobre carril de Metrobús			CFE	Atendido
VIPP 6 Antigua Merced Mixcalco	Rejilla en mal estado	CORREGIDORA	ROLDÁN	Esquina			CFE	Atendido



Incidencias pendientes



SOLICITUD	UBICACIÓN	ENTRE CALLE	REFERENCIA	FOTOGRAFÍA ANTES	ATIENDE	ESTATUS
Falta tapa de bóveda	ARTÍCULO 123	EJE CENTRAL LÁZARO CÁRDENAS	Esquina		CFE	Pendiente
Falta tapa de bóveda	ESCUELA MÉDICO MILITAR	SAN PABLO	Esquina		CFE	Pendiente
Falta tapa de bóveda	ESCUELA MÉDICO MILITAR	SAN PABLO	Esquina		CFE	Pendiente
Falta tapa de bóveda	ESCUELA MÉDICO MILITAR	SAN PABLO	Esquina		CFE	Pendiente
Falta tapa de bóveda	ESCUELA MÉDICO MILITAR	SAN PABLO	Esquina		CFE	Pendiente



Reportes

Turnos e incidencias urbanas

Mesas de trabajo

Asuntos generales

Acuerdos

Asistencia

Corte de Transmisión



Reportes

Turnos e incidencias urbanas

Mesas de trabajo

Asuntos generales

Acuerdos

Asistencia

***Se reanuda transmisión
en vivo***



UNIVERSIDAD DEL
CENTRO
HISTÓRICO



MESA DE TRABAJO INTERINSTITUCIONAL
DE INFRAESTRUCTURA Y OBRAS

PRÓXIMA SESIÓN

14 de julio de 2020

A las 10:30 horas

Transmisión en vivo

CIUDAD INNOVADORA
Y DE DERECHOS

“2020, año de Leona Vicario, Benemérita Madre de la Patria”