



GOBIERNO DE LA
CIUDAD DE MÉXICO

SECRETARÍA DE
CULTURA
CENTRO
HISTÓRICO



MESA DE TRABAJO INTERINSTITUCIONAL DE INFRAESTRUCTURA Y OBRAS

Evaluación enero - septiembre

Inicio de la transmisión en vivo

01 de octubre de 2019



Orden del día

Reportes

Turnos e incidencias urbanas

Mesas de trabajo

Asuntos generales

Acuerdos

Asistencia

Transmisión en vivo



ACH

Tema	Indicador	Periodicidad	Semana al 23/09	Semana al 30/09	Próximo reporte
Tiraderos clandestinos	Metros cúbicos de residuos sólidos levantados en tiraderos clandestinos en el perímetro de ACH	Semanal	1,001 m ³	957 m ³	08 de octubre
Limpieza	Metros cúbicos de basura recolectada en el Perímetro de la ACH (Producto de Barrido)	Semanal	2,360 m ³	2,356 m ³	08 de octubre
Mantenimiento a infraestructura	Número de Incidencias de daño en infraestructura del Perímetro de la ACH reparadas y atendidas	Semanal	20	51	08 de octubre



ACH | Eliminación de grafiti

1,833

m² totales

*La mayoría son reincidencias

calles atendidas **35**

cortinas metálicas **117**

fachadas **188**

1,095
m²
de cortinas



540
m²
de fachadas



198
m²
antigrafiti





GOBIERNO DE LA
CIUDAD DE MÉXICO

CENTRO
HISTÓRICO

Eliminación de grafiti en cantera

DONCELES Y PALMA

Se han limpiado
1130 m²

Se inició en
inmuebles que no
son catalogados con
gel desincrustante.



MESA DE TRABAJO INTERINSTITUCIONAL
DE INFRAESTRUCTURA Y OBRAS



Proceso



Proceso



GOBIERNO DE LA
CIUDAD DE MÉXICO

SECRETARÍA DE
CULTURA Y
PATRIMONIO
HISTÓRICO



MESA DE TRABAJO INTERINSTITUCIONAL
DE INFRAESTRUCTURA Y OBRAS

ACH | obras menores

Se realizaron trabajos en:

San Ildefonso
Tacuba
Av. Hidalgo
Regina
El Carmen
Justo Sierra
Plaza del Empedradillo

Los trabajos realizados consistieron en reparación de **dren, reparación de piso de basaltin, reparación de tres escaleras**, en San Ildefonso entre El Carmen y República de Argentina, **reparación de 1 registro** en Av. Hidalgo entre Valerio Trujano y Paseo de la Reforma, **reparación de banqueta** en Tacuba entre Palma e Isabel la Católica, **apertura de cajetes** en Regina entre 20 de Noviembre e Isabel la Católica, **reparación de tapas de registro** en El Carmen entre República de Venezuela y República de Colombia, **reconstrucción de registro y reparación de banqueta** en Justo Sierra entre República de Argentina y El Carmen, **reparación de piso** en Plaza del Empedradillo.





ACH | ene - sep

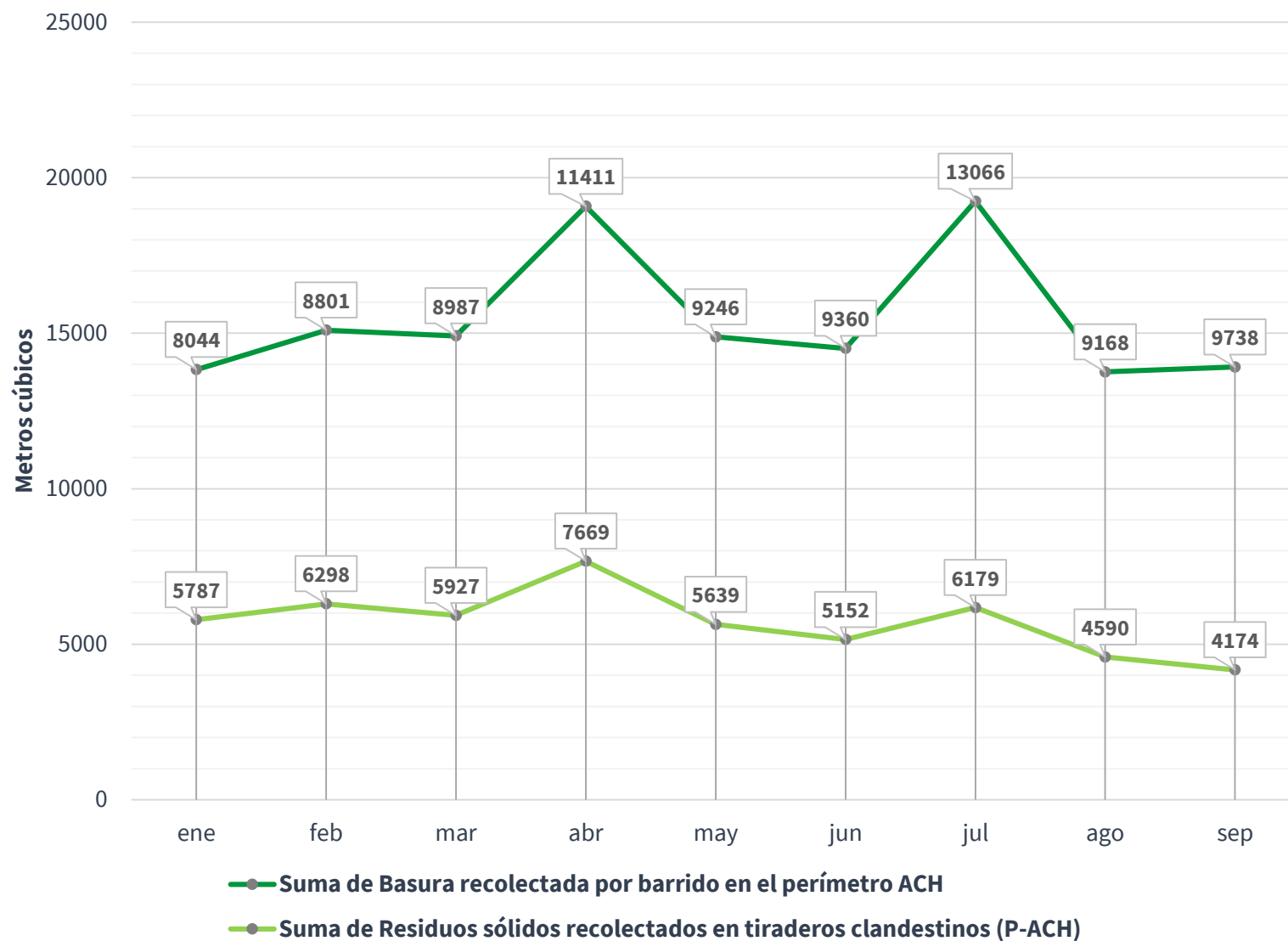
Acciones de limpieza ACH

87,821 m³

Basura recolectada por barrido en perímetro ACH

51,415 m³

Residuos sólidos levantados de tiraderos clandestinos del perímetro ACH





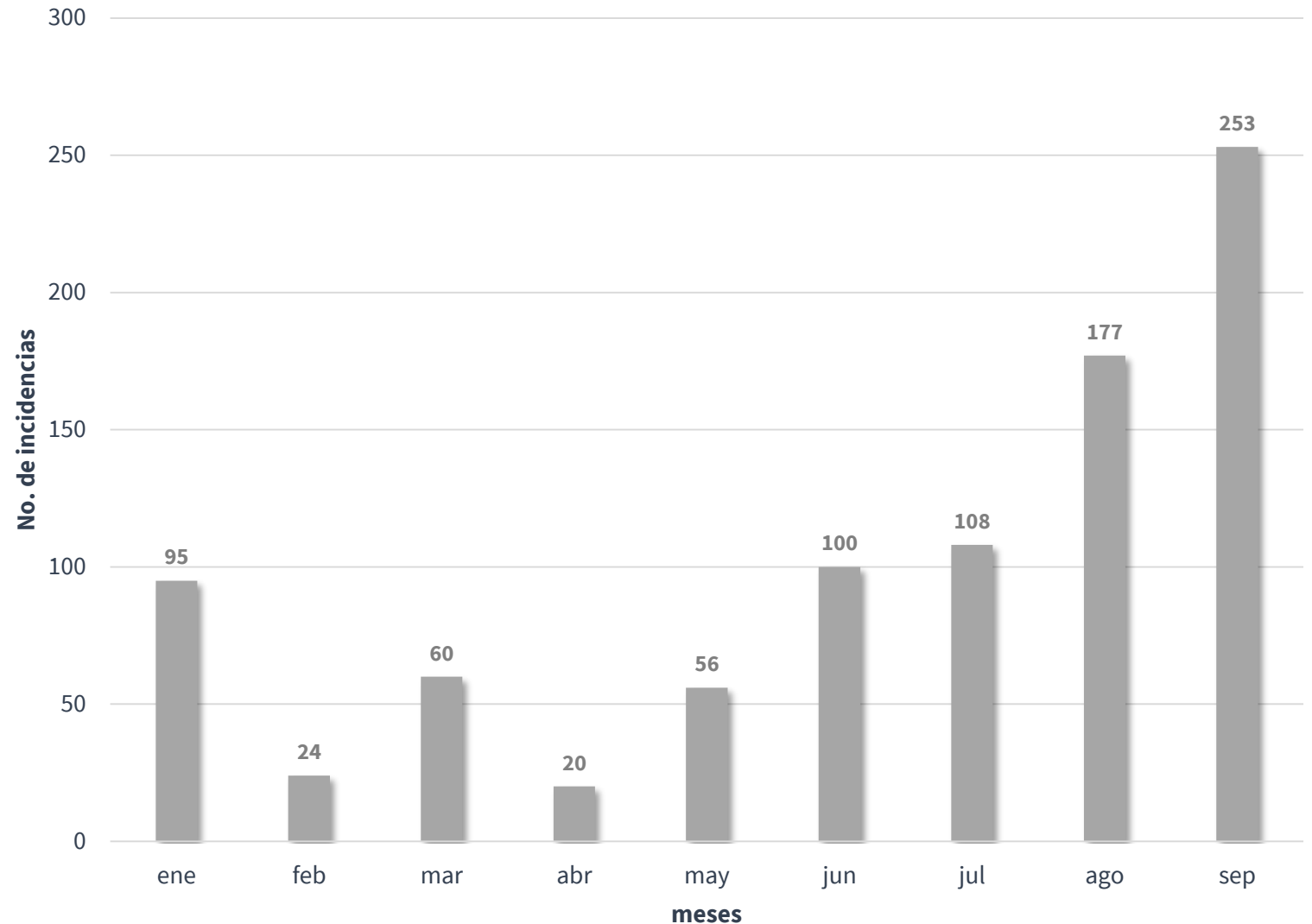
ACH | ene - sep

Incidencias atendidas

893

Incidencias de daño en infraestructura del Perímetro de la ACH reparadas y atendidas*

(*) de una meta de 2,190 incidencias, representando un avance del 40%





GOBIERNO DE LA CIUDAD DE MÉXICO



CENTRO HISTÓRICO



MESA DE TRABAJO INTERINSTITUCIONAL DE INFRAESTRUCTURA Y OBRAS

ACH | feb - sep

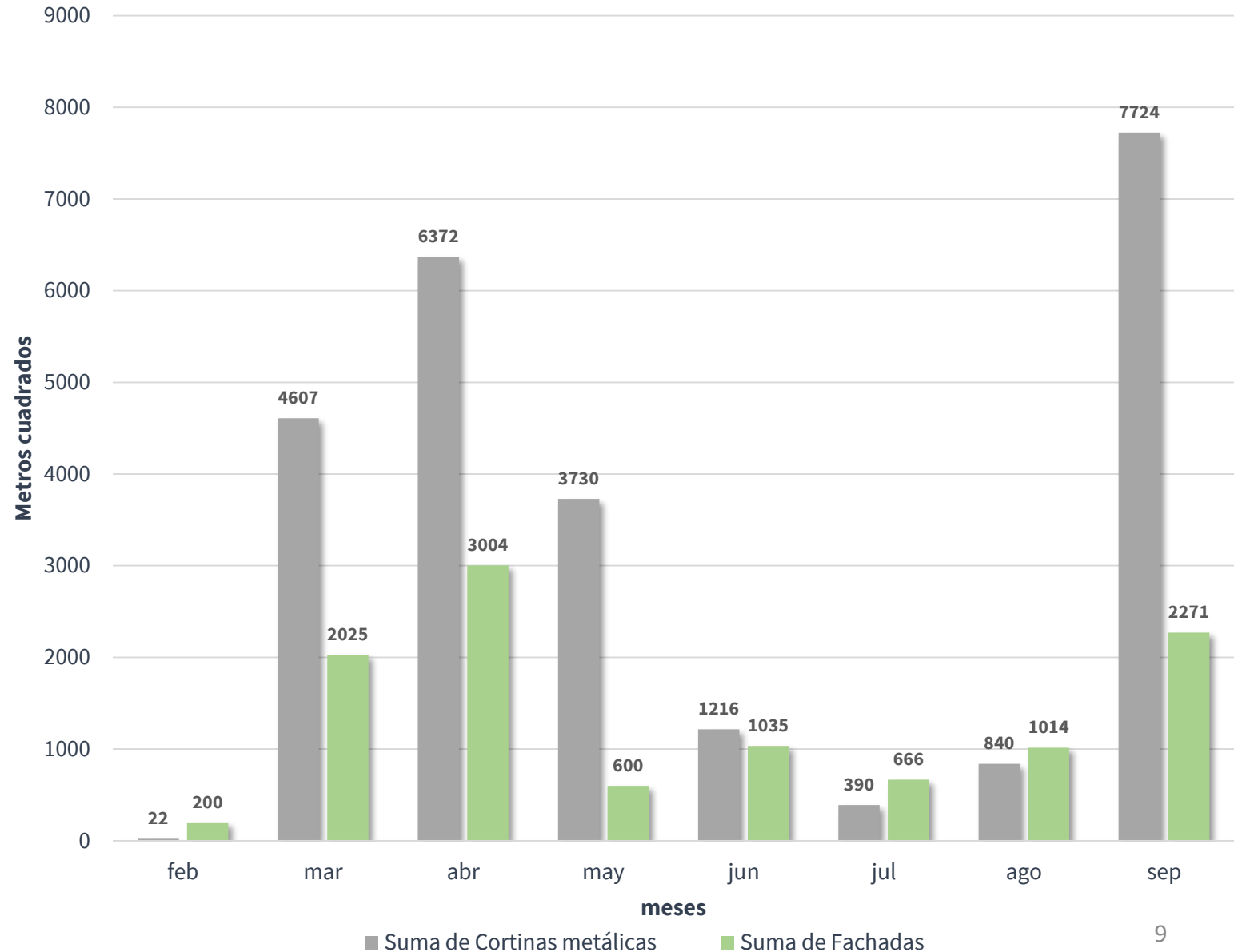
Eliminación de grafiti

24,901 m²

De cortinas limpias

10,815 m²

De fachadas limpias





GOBIERNO DE LA CIUDAD DE MÉXICO



CENTRO HISTÓRICO



MESA DE TRABAJO INTERINSTITUCIONAL DE INFRAESTRUCTURA Y OBRAS

ACH | feb - sep

Eliminación de grafiti

619 m²

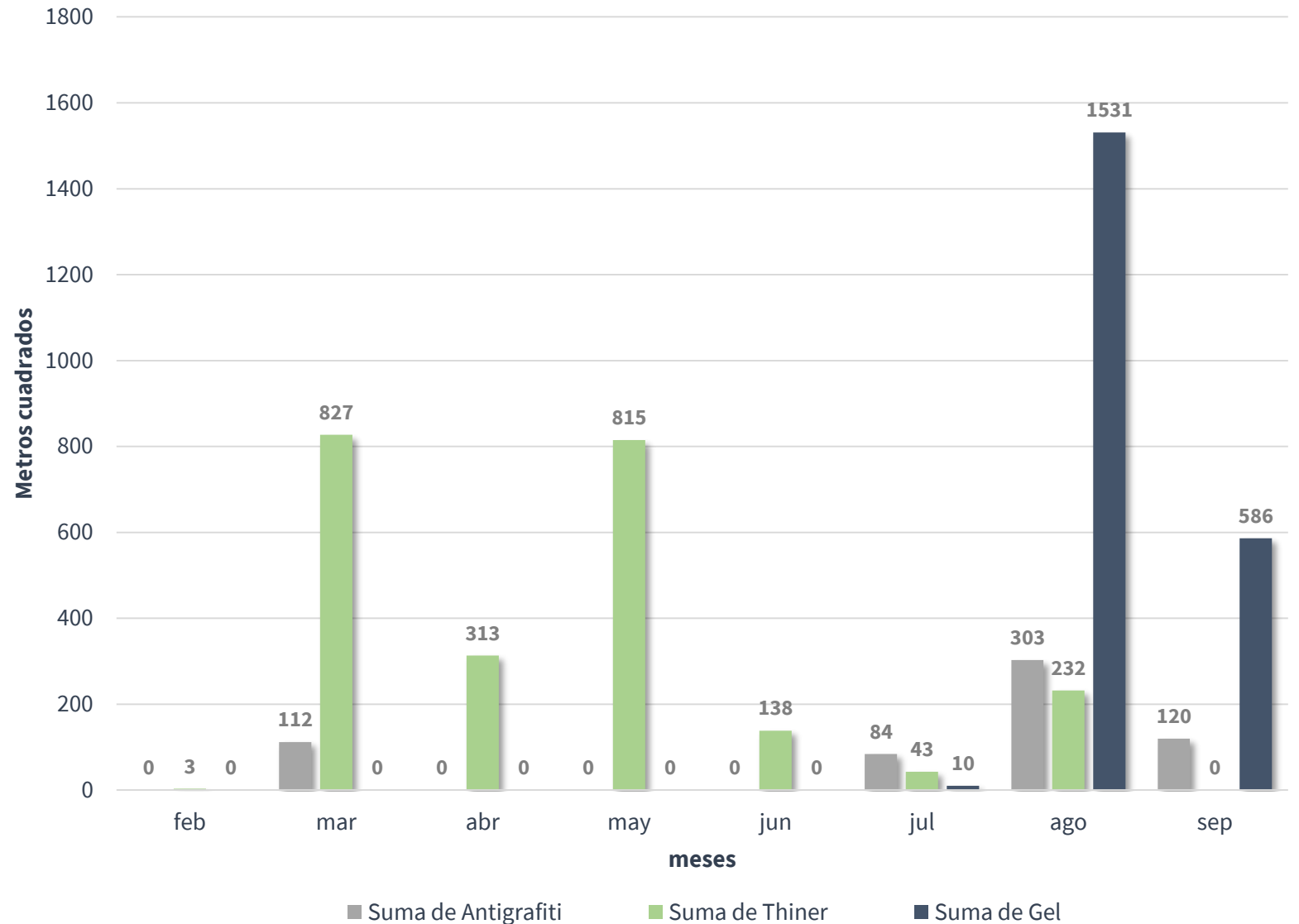
De antigrafiti utilizado

2,371 m²

De thinner utilizado

2,127 m²

De gel utilizado





Alc. Cuauhtémoc

Tema	Indicador	Periodicidad	Semana al 23/09	Semana al 30/09	Próximo reporte	Observaciones
Luminarias	Número de Luminarias reparadas en vías secundarias en PB de Cuauhtémoc	Quincenal	19	80	08 de octubre	Se realizó la revisión a 99 luminarias. Anexo 1
Poda	Número de sujetos forestales podados	Quincenal	12	15	08 de octubre	Se realizó la poda a 27 sujetos forestales. Anexo 1



Alc. Cuauhtémoc

Tema	Indicador	Periodicidad	Semana al 23/09	Semana al 30/09	Próximo reporte	Observaciones
Desazolve	Red de drenaje desazolvada en PB de Cuauhtémoc (m lineales)	Quincenal	116	141	08 de octubre	Se realizó el desazolve de 257 metros lineales de desazolve, 2 rejillas de piso y 38 registros. Anexo 1
Limpia (Colecta de solidos)	Escuelas limpias y toque de campana	Quincenal	250	245	08 de octubre	Se recolectaron 495 m3 de residuos sólidos (30 m3 de residuos orgánicos y 465 m3 de inorgánicos)



Alc. Cuauhtémoc | Anexo 1

REPORTE DE LUMIARIAS REPARADAS EN LA ALCALDÍA CUAUHTÉMOC					
DIRECCIÓN	ENTRE CALLES		COLONIA	CANTIDAD	MOTIVO
BUENTONO # 26	ARCOS DE BELEN	DELICIAS	CENTRO ALAMEDA	15	
ENRICO MARTINEZ # 16	AYUNTAMIENTO	MORELOS	CENTRO ALAMEDA	4	
			TOTAL	19 LUMIARIAS	

REPORTE DE LUMIARIAS REPARADAS EN LA ALCALDÍA CUAUHTÉMOC					
DIRECCIÓN	ENTRE CALLES		COLONIA	CANTIDAD	MOTIVO
ACION DE SAN MIGUEL	FRAY SERVANDO	IZAZAGA	CENTRO CENTRO	11	
JIMENEZ	VISCAINAS	EHEVESTE	CENTRO CENTRO	12	
DOLORES # 2	AV JUAREZ	INDEPENDENCIA	CENTRO ALAMEDA	12	
ECUADOR	ARGENTINA	BRASIL	CENTRO NORTE	3	
JESUS MA	REGINA	JESUS MA	CENTRO MERCED	14	
ORGANO # 17	EJE CENTRAL	ALLENDE	CENTRO NORTE	3	
STO TOMAS	ESQ	SAN PABLO	CENTRO MERCED	1	
MESONES	PIÑO SUAREZ	20 DE NOVIEMBRE	CENTRO CENTRO	8	
PLAZA LORETO	SAN ILDEFONSO	JUSTO SIERRA	CENTRO ORIENTE	16	
			TOTAL	80 LUMIARIAS	



Alc. Cuauhtémoc | Anexo 1

REPORTE DE PODAS REALIZADOS EN LA ALCALDÍA CUAUHTÉMOC					
DIRECCIÓN	ENTRE CALLES		COLONIA	CANTIDAD	OBSERVACIONES
SAN CAMILITO # 12	PLAZA GARIBALDI	ECUADOR	CENTRO NORTE	1	
SAN ILDEFONSO	REP DE VENEZUELA	EL CARMEN	CENTRO ORIENTE	8	
BOLIVAR # 38	ESQ	VENUSTIANO CARRANZA	CENTRO CENTRO	1	
PINO SUAREZ # 25	URUGUAY	RINCON DE JESUS	CENTRO CENTRO	2	
			TOTAL	12 SUJETOS FORESTALES	

REPORTE DE PODAS REALIZADOS EN LA ALCALDÍA CUAUHTÉMOC					
DIRECCIÓN	ENTRE CALLES		COLONIA	CANTIDAD	OBSERVACIONES
S DE FEBRERO # 115	FRAY SERVANDO	NEZAHUALCOYOTL	CENTRO CENTRO	4	
TOLSA # 40	ESQ	NIÑOS HEROES	CENTRO ALAMEDA	2	
BOLIVAR # 162	FRAY SERVANDO	CHIMALPOPOCA	CENTRO CENTRO	4	
INCAS	ESC. PRIM.	LUIS MURILLO	CENTRO NORTE	5	
			TOTAL	15 SUJETOS FORESTALES	



Alc. Cuauhtémoc | Anexo 1

REPORTE DE DESAZOLVES REALIZADOS EN LA ALCALDÍA CUAUHTÉMOC					
DIRECCIÓN	ENTRE CALLES		COLONIA	CANTIDAD	OBSERVACIONES
REGINA	20 DE NOV	ISABEL LA CATOLICA	CENTRO CENTRO	30 MTS	
FRAY SERVANDO # 344	TOPACIO	CIRCUNVALACION	CENTRO MERCED	50 MTS	
CION DEL 57	CUBA	DONCELES	CENTRO CENTRO	6 MTS	
REP DE PARAGUAY #74 78 Y 80	ARGENTINA	BRASIL	CENTRO NORTE	30 MTS	
			TOTAL	116 MTS SONDEADOS	

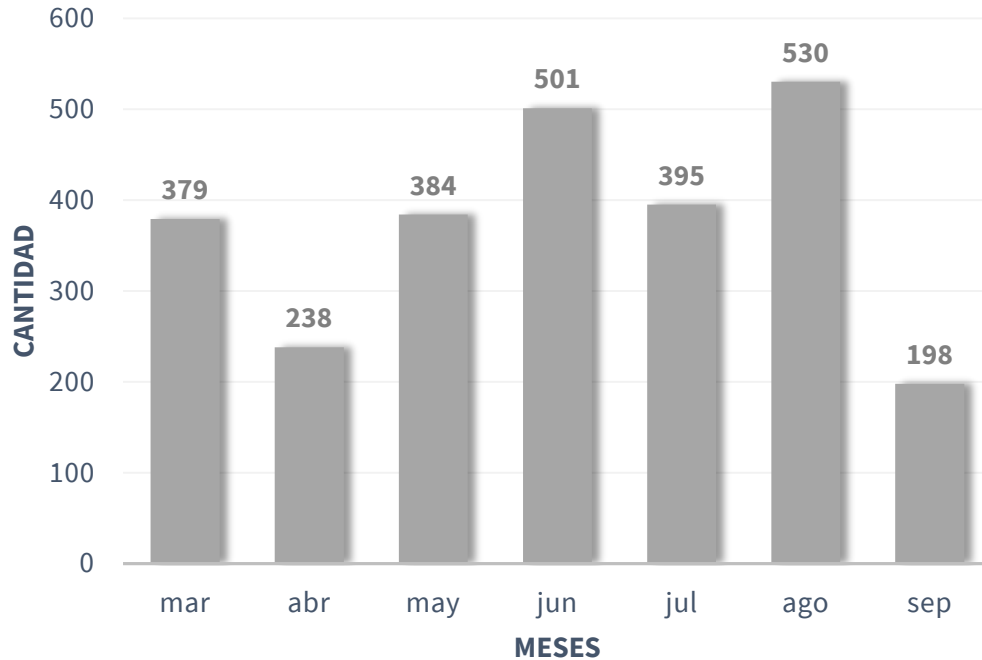
REPORTE DE DESAZOLVES REALIZADOS EN LA ALCALDÍA CUAUHTÉMOC					
DIRECCIÓN	ENTRE CALLES		COLONIA	CANTIDAD	OBSERVACIONES
REGINA	20 DE NOVIEMBRE	ISABEL LA CATOLICA	CENTRO CENTRO	30 MTS	
FRAY SERVANDO # 344	TOPACIO	CIRCUNVALACION	CENTRO MERCED	50 MTS	
CION DEL 57	CUBA	DONCELES	CENTRO CENTRO	6 MTS	
REP. PARAGUAY # 74 78 Y 80	ARGENTINA	BRASIL	CENTRO NORTE	30 MTS	
COMONFORT	HONDURAS	PLAZA COMONFORT	CENTRO NORTE	20 MTS	
5 DE FEBRERO #115	FRAY SERVANDO	NEZAHUALCOYOTL	CENTRO CENTRO	2 MTS	
CION DEL 57 # 16 B	DONCELES	REP.CUBA	CENTRO CENTRO	3 MTS	
			TOTAL	141 MTS SONDEADOS	



Al. Cuauhtémoc | ene - sep

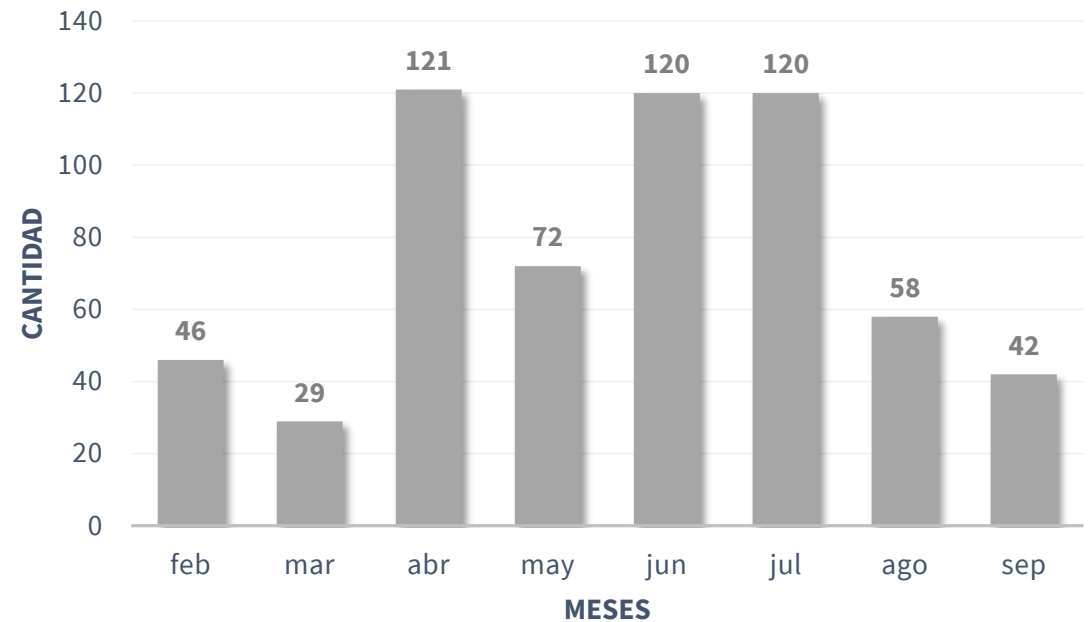
2, 625

Luminarias Reparadas



608

Sujetos Forestales Podados

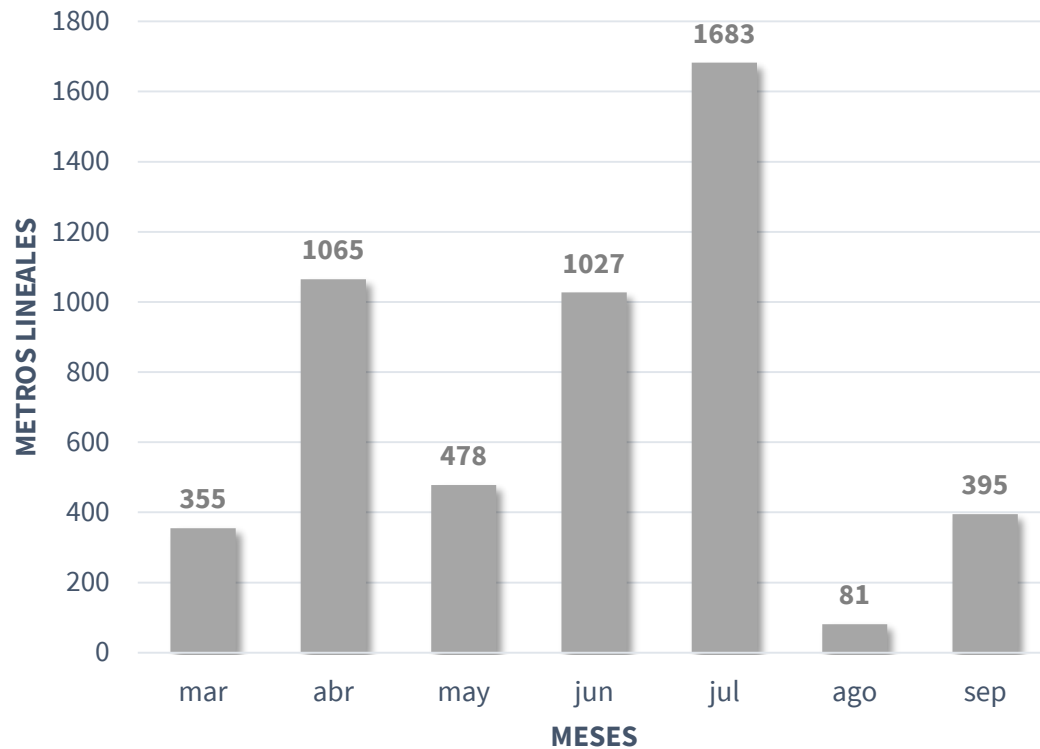




Al. Cuauhtémoc | mar - sep

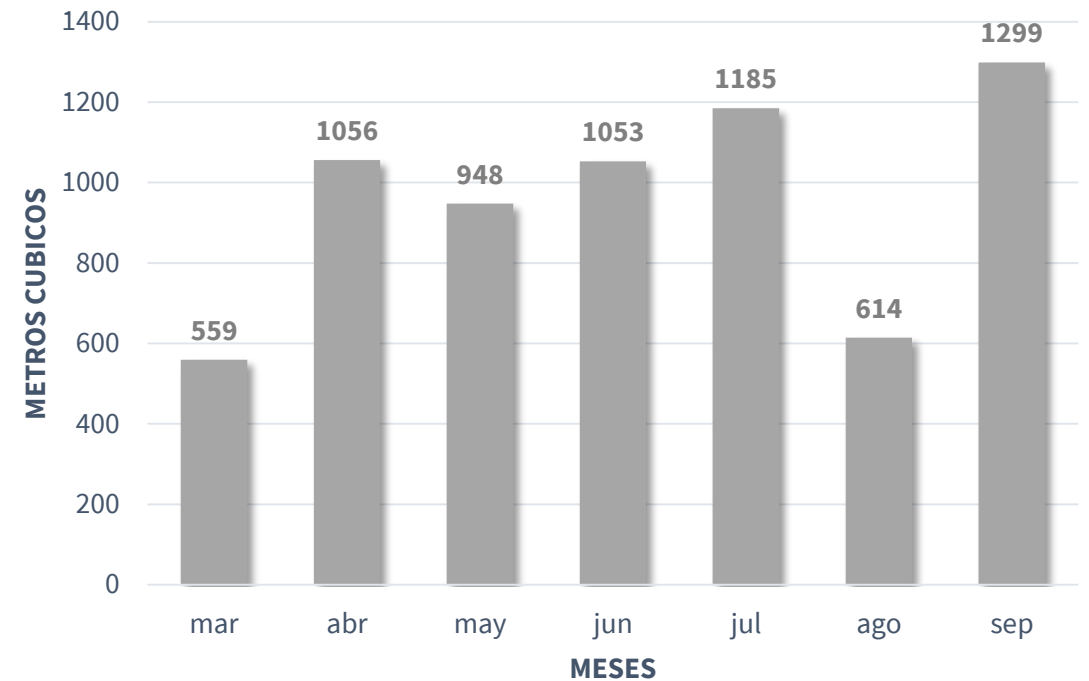
5,804 m

Drenaje Desazolvado



6,714 m³

Residuos Sólidos Recolectado





Alc. Venustiano Carranza

Tema	Indicador	Periodicidad	Semana al 23/09	Semana al 30/09	Próximo reporte	Observaciones
Luminarias	Número de Luminarias reparadas en vías secundarias	Semanal	0	17	08 de octubre	Se detalla la ubicación y la causa en el Anexo
Tiraderos clandestinos	Toneladas de residuos solidos recolectados de tiraderos clandestinos en el PB de VC (línea base: 26 tiraderos) m3	Semanal	477.4 m3	492.8 m3	08 de octubre	32 toneladas diariamente de Residuos Sólidos



Alc. Venustiano Carranza | Anexo 1

REPORTE DE LUMIARIAS REPARADAS EN EL PERÍMETRO B EN LA ALCALDÍA VENUSTIANO CARRANZA					
DIRECCIÓN	ENTRE CALLES		COLONIA	CANTIDAD	MOTIVO
TAPICERIA 29	EMILIANO ZAPATA		10 DE MAYO	1	MANTENIMIENTO
MIGUEL NEGRETE 134	TAPICERIA	CURTIDURIA	10 DE MAYO	1	MANTENIMIENTO
EMILIANO ZAPATA 174	F C DE CINTURA	CONGRESO DE LA UNION	U.H. EMILIANO ZAPATA	15	MANTENIMIENTO
			TOTAL	17	



Alc. Venustiano Carranza | Anexo 1

RELACION DE TIRADEROS CLANDESTINOS				
Nº. CONSECUTIVO	UBICACIÓN	TIPO DE RESIDUOS SÓLIDOS %	CANTIDAD TONS	SECTOR
01	MIGUEL DOMINGUEZ Y PENITENCIARIA COL. AMPLIACIÓN PENITENCIARIA	90% BASURA 10% CASCAJO	1.5	S-1
02	EJE 1 NORTE Y HORTELANOS COL. MORELOS	90% BASURA 10% CASCAJO	2.5	S-1
03	AV. CIRCUNVALACIÓN ENTRE HÉROES DE NACOSARI Y SAN ANTONIO TOMATLAN	85% BASURA 15% CASCAJO	1	S-2
04	ZAPATA ESQ. AV. CIRCUNVALACIÓN	85% BASURA 15% CASCAJO	1.5	S-2
05	NACIONAL ESQ. VIDAL ALCOCER	85% BASURA 15% CASCAJO	1	S-2
06	COSTA RICA ESQ. VIDAL ALCOCER	85% BASURA 15% CASCAJO	1	S-2
07	PEÑA Y PEÑA ESQ. VIDAL ALCOCER	85% BASURA 15% CASCAJO	0.5	S-2
08	VIDAL ALCOCER Y BERRIOZABAL COL. MORELOS	85% BASURA 15% CASCAJO	2	S-2
09	AV. CIRCUNVALACIÓN Y G. PEDRAZA (MERCADO DULCES I) COL. MERCED ZONA CENTRO	90% BASURA 10% CASCAJO	2	S-9
10	AV. CIRCUNVALACIÓN Y CARRIZAL (MERCADO DE FLORES) COL. MERCED ZONA CENTRO	90% BASURA 10% CASCAJO	1.5	S-9
11	AV. CIRCUNVALACIÓN Y CARRETONES (METRO MERCED) COL. MERCED ZONA CENTRO	90% BASURA 10% CASCAJO	1.5	S-9
12	JUAN DE LA GRANJA Y CORREGIDORA (LAS CANCHAS) COL. MERCED ZONA CENTRO	90% BASURA 10% CASCAJO	0.2	S-9
13	SANTA ESCUELA Y CUADRANTE DE LA SOLEDAD COL. MERCED ZONA CENTRO	90% BASURA 10% CASCAJO	0.5	S-9

RELACION DE TIRADEROS CLANDESTINOS				
Nº. CONSECUTIVO	UBICACIÓN	TIPO DE RESIDUOS SÓLIDOS %	CANTIDAD TONS	SECTOR
14	ROSARIO ESQ. PLAZA SAN LAZARO (ATRÁS DE LA IGLESIA) COL. MERCED ZONA CENTRO	90% BASURA 10% CASCAJO	0.5	S-9
15	AV. CIRCUNVALACIÓN Y SOLEDAD COL. MERCED ZONA CENTRO	90% BASURA 10% CASCAJO	2	S-9
16	AV. CIRCUNVALACIÓN Y MANZANARES COL. MERCED ZONA CENTRO	90% BASURA 10% CASCAJO	2	S-9
17	JUAN PABLO ESQ. CORREGIDORA COL. MERCED ZONA CENTRO	90% BASURA 10% CASCAJO	0.5	S-9
18	CONGRESO DE LA UNIÓN ESQ. GENERAL ANAYA COL. MERCED ZONA CENTRO	90% BASURA 10% CASCAJO	0.2	S-9
19	GENERAL ANAYA ESQ. JUAN DE LA GRANJA COL. MERCED ZONA CENTRO	90% BASURA 10% CASCAJO	0.3	S-9
20	JUAN DE LA GRANJA ESQ. SAN CIPRIAN COL. MERCED ZONA CENTRO	90% BASURA 10% CASCAJO	2.5	S-9
21	CORREGIDORA Y SAN SIMÓN COL. MERCED ZONA CENTRO	80% BASURA 20% CASCAJO	0.2	S-9
22	PLAZA DE LA SOLEDAD, SAN SIMÓN Y SANTA ESCUELA COL. MERCED ZONA CENTRO	80% BASURA 20% CASCAJO	0.5	S-9
23	TOLVA 2 COL. MERCED ZONA CENTRO	90% BASURA 10% CASCAJO	2.6	S-9
24	TOLVA 3 COL. MERCED ZONA CENTRO	90% BASURA 10% CASCAJO	3	S-9
25	AV. CIRCUNVALACIÓN Y CARRETONES COL. MERCED ZONA CENTRO	80% BASURA 20% CASCAJO	0.5	S-9
26	JUAN DE LA GRANJA ESQ. SAN CIPRIAN COL. MERCED ZONA CENTRO	80% BASURA 20% CASCAJO	0.5	S-9



GOBIERNO DE LA CIUDAD DE MÉXICO



CENTRO HISTÓRICO



MESA DE TRABAJO INTERINSTITUCIONAL DE INFRAESTRUCTURA Y OBRAS

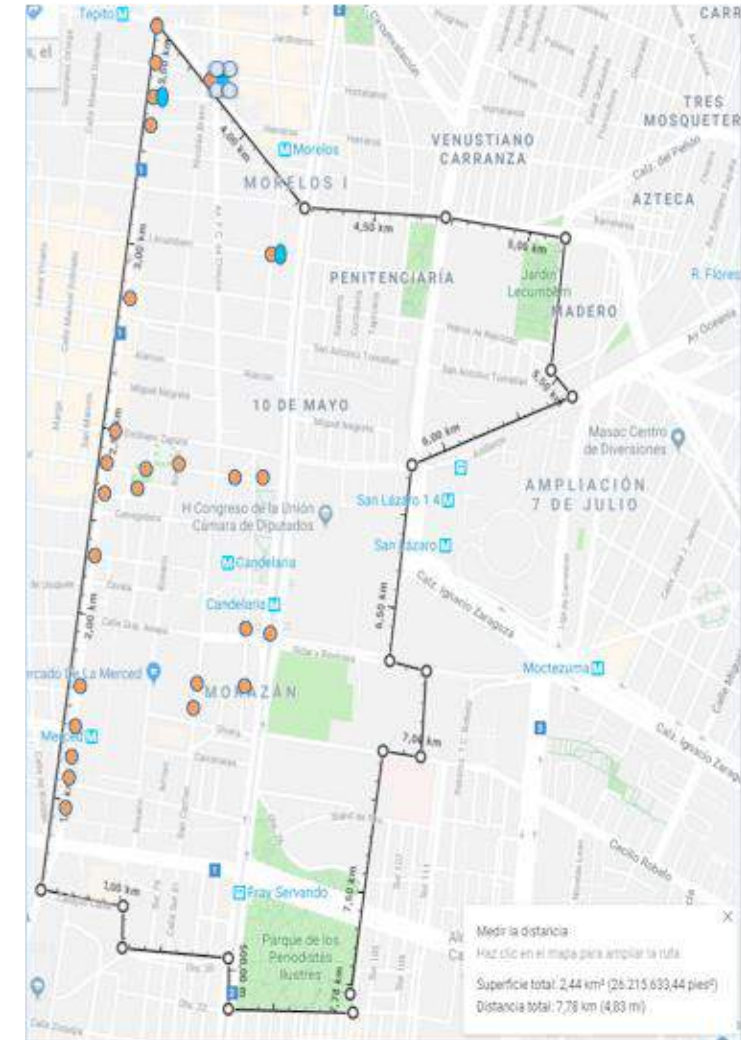
Alc. Venustiano Carranza | Anexo 1

Mapa de Tiraderos Clandestinos | Alc. Venustiano Carranza

Montón Tradicional



Recolección de cascajo

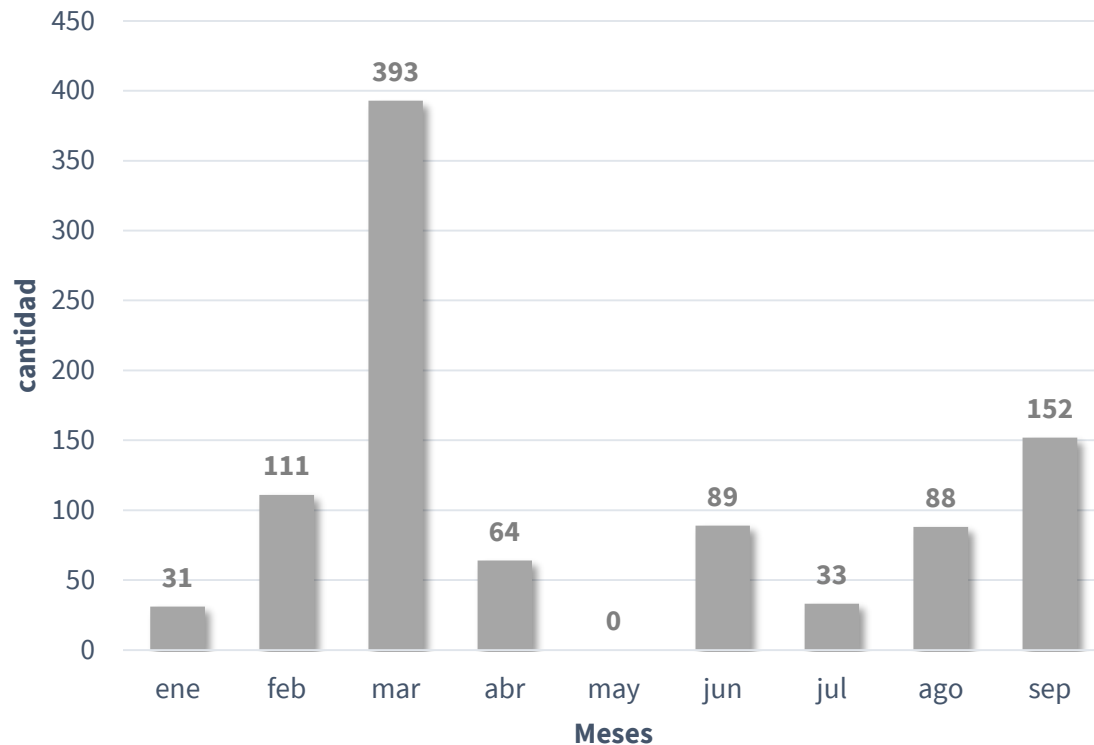




Al. V. Carranza | ene - sep

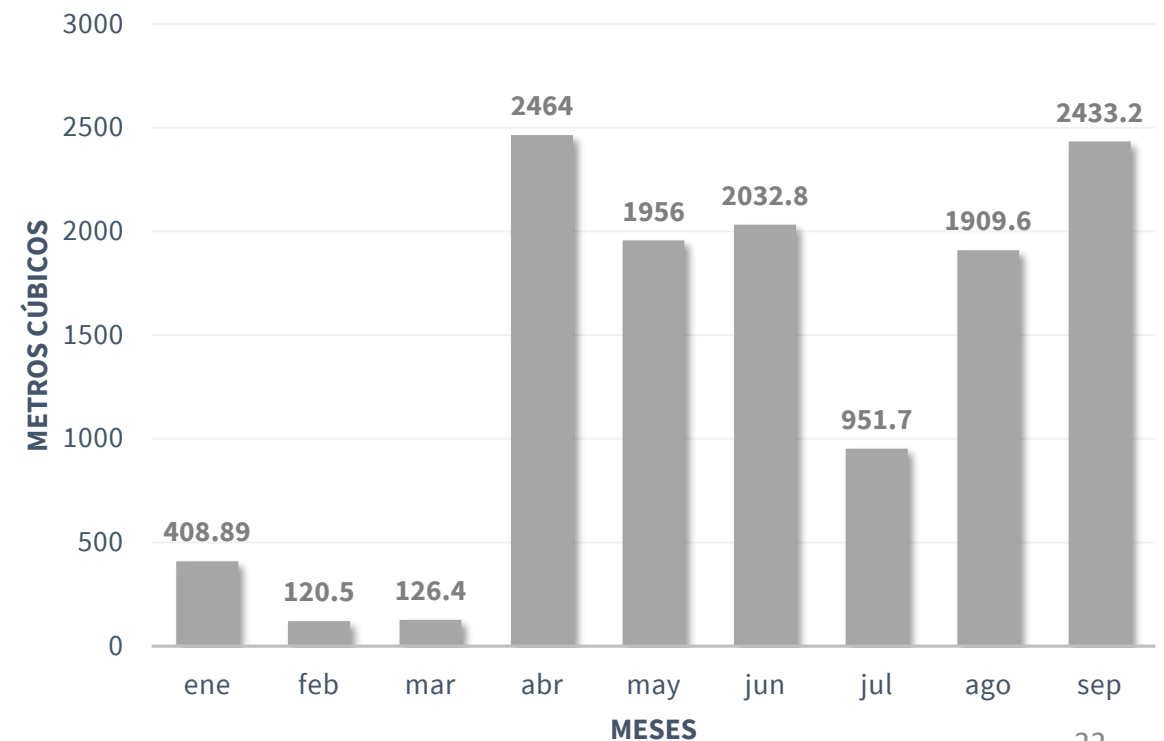
961

Luminarias Reparadas



12,403 m³

Residuos Sólidos Recolectados





Sustitución de tubería de 305 mm. (12”), 152 mm. (6”) y 101 mm. (4”) de diámetro de agua potable y Sustitución de tuberías de 0.38, 0.45 y 0.61 m. de diámetro de drenaje de polietileno de alta densidad, sobre las calles Mina, Galeana, Riva Palacio y Violeta, Colonia Guerrero, Alcaldía Cuauhtémoc.

DRENAJE



Avance físico reprogramado: 100.00%
 Avance físico real: 100.00%

Tubería Existente		875.00 m.
Tubería Instalada		875.00 m.



Sustitución de tubería de 152 mm. (6”) de diámetro de Agua Potable y Sustitución de tuberías de 0.38, 0.45 y 0.61 m. de diámetro de Drenaje de polietileno de alta densidad, sobre las calles Santa Veracruz, 2º y 3er. Callejón San Juan de Dios, Valerio Trujano, Plaza 2 de Abril, Andador Teatro Blanquita y Pensador Mexicano, Colonia Guerrero, Alcaldía Cuauhtémoc.

AGUA POTABLE



Avance físico real: 99 %

Tubería Existente

1217.00 m.

 Cajas faltantes (2)

Tubería Instalada

1123.90 m.

 Cajas en proceso (1) 90%



Sustitución de tubería de 152 mm. (6") de diámetro de agua potable y Sustitución de tuberías de 0.38, 0.45 y 0.61 m. de diámetro de drenaje de polietileno de alta densidad, sobre las calles Santa Veracruz, 2º y 3er. Callejón San Juan de Dios, Valerio Trujano, Plaza 2 de Abril, Andador Teatro Blanquita y Pensador Mexicano, Colonia Guerrero, Alcaldía Cuauhtémoc.

DRENAJE



Avance físico real: 99 %

Tubería Existente
Tubería Instalada

1267.00 m.
1267.00 m.

Rejillas en proceso (2)

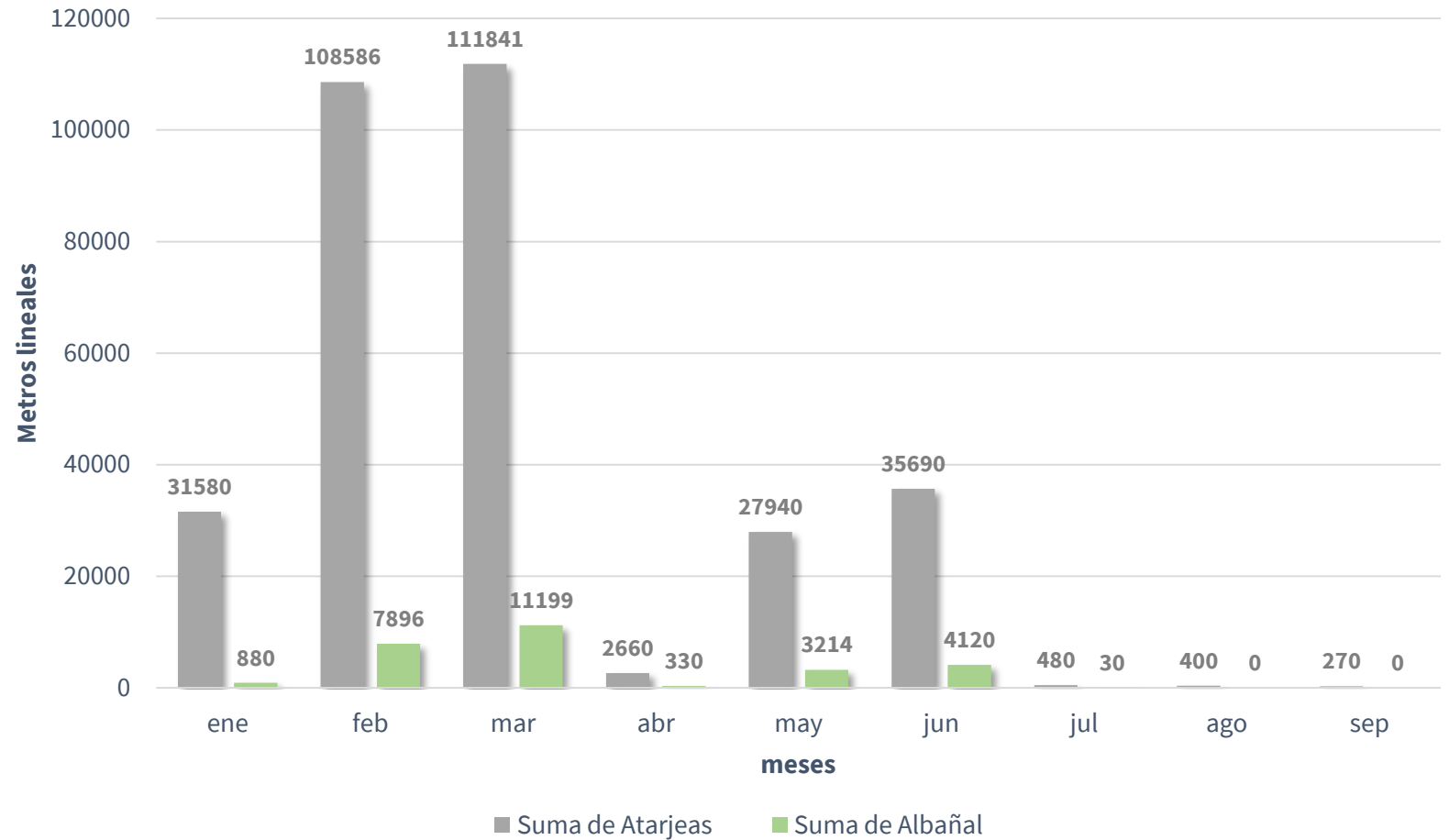


Sacmex | ene - sep

Metraje de red secundaria de drenaje desazolvada

319,447 m
Atarjeas desazolvadas

27,669 m
Albañal desazolvado

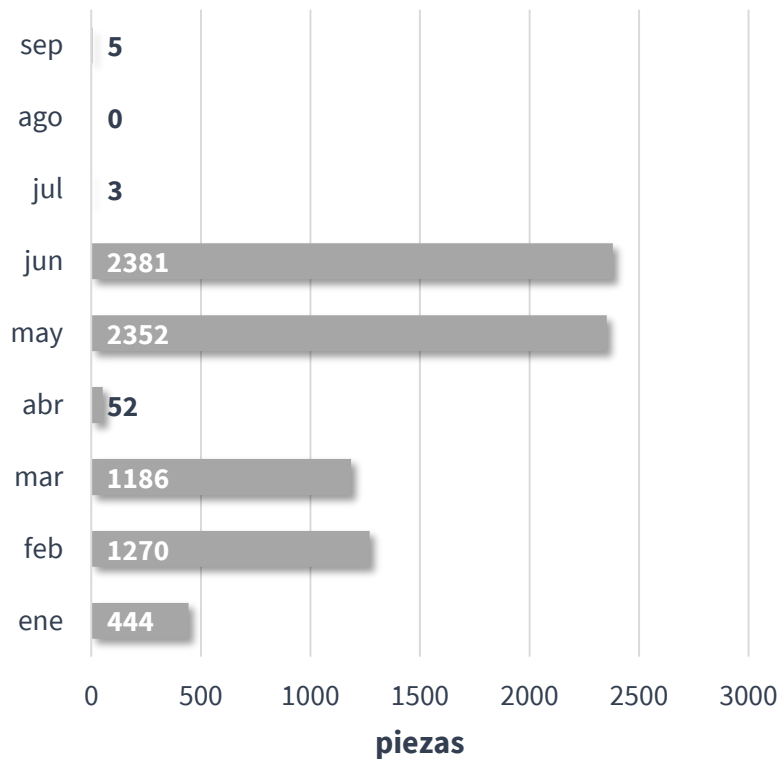




Sacmex | ene - sep

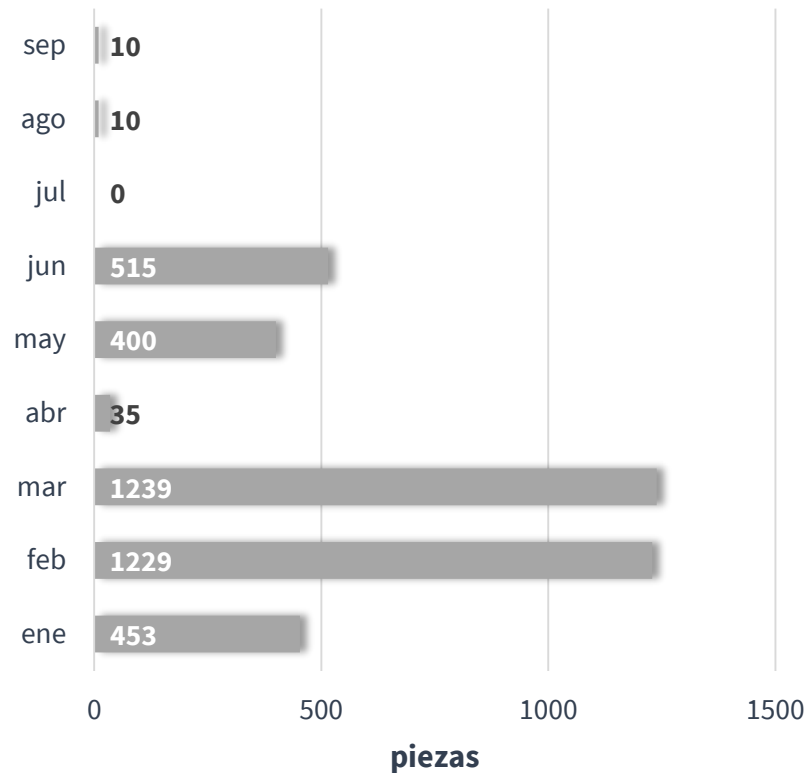
7,693

Coladeras pluviales



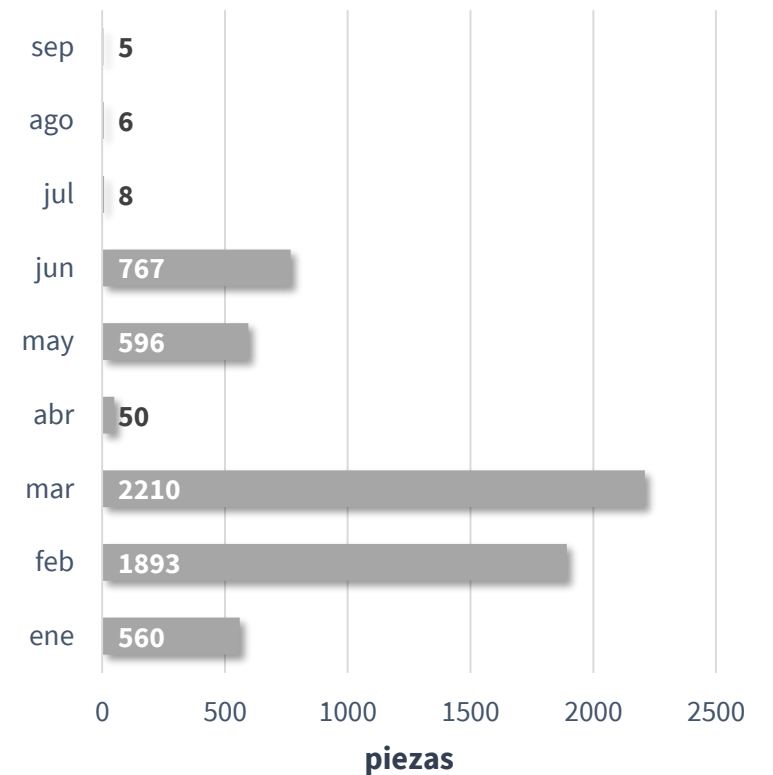
3,891

Rejillas de piso



6,095

Pozos de visita





SOS – Alumbrado Público

Tema	Indicador	Periodicidad	Semana al 23/09	Semana al 30/09	Próximo reporte
Alumbrado Público	Número de luminarias reparadas en vías del PA del CH	Semanal	39	181	08 de octubre
Alumbrado Público	Número de luminarias reparadas en vías del PB del CH	Semanal	0	0	08 de octubre



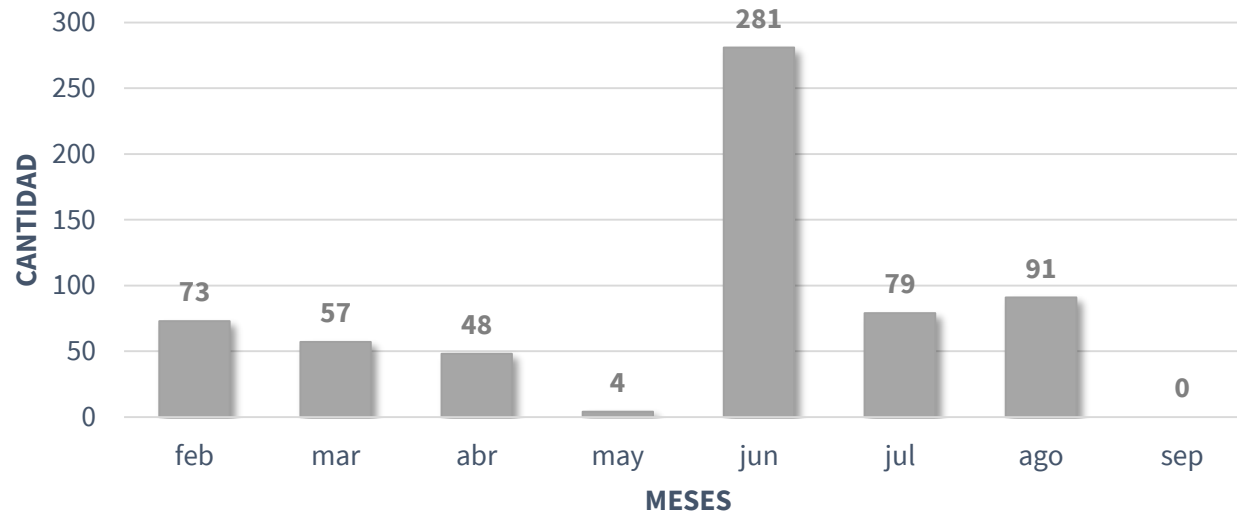
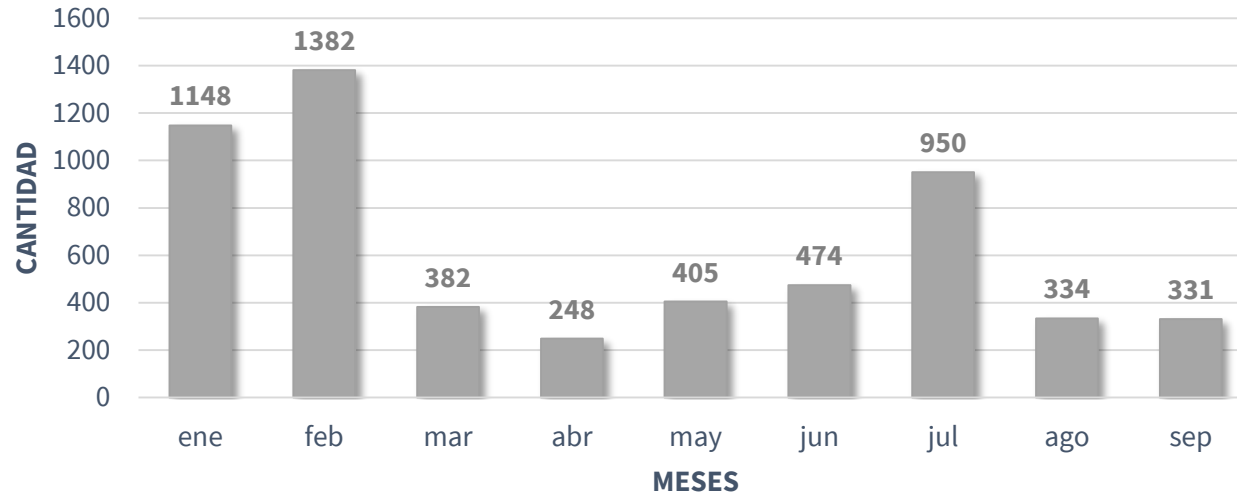
SOS – Alumbrado Público | Anexo 1

Reporte de luminarias reparadas en Centro Histórico Perímetro A

Dirección	Entre calles		Colonia	Cantidad	Motivo	Incidencia
República de Bolivia	Carmen	República de Argentina	Centro	1	Se realiza reconexión de líneas de alimentación	Circuito apagado
San Jerónimo	Correo Mayor	José Ma. Pino Suárez	Centro	10	Se realiza reconexión de líneas de alimentación	Circuito apagado
República de Colombia	Callejón de Girón	Rodríguez Puebla	Centro	30	Se realiza reconexión de líneas de alimentación	Circuito apagado
Francisco I. Madero	Isabel la católica	Palma	Centro	12	Restablecer Breaker	Circuito apagado
Jesús María	Mesones	Regina	Centro	21	Restablecer Breaker	Circuito apagado
Las Cruces	Regina	San Pablo	Centro	20	Se realiza reconexión de líneas de alimentación	Circuito apagado
Corregidora	Academia	Jesús María	Centro	25	Restablecer Breaker	Circuito apagado
5 de Febrero	República de Uruguay	Venustiano Carranza	Centro	22	Restablecer Breaker	Circuito apagado
Leandro Valle	República de Perú	Plaza de Santo Domingo	Centro	1	Se cambia lámpara	Luminario apagado
República de Colombia	Callejón de Girón	Carmen	Centro	8	Se realiza reconexión de líneas de alimentación	Circuito apagado
Callejón Girón	República de Colombia	Callejón de Girón	Centro	20	Se realiza reconexión de líneas de alimentación	Circuito apagado
TOTAL				181		



SOS-AP | ene - sep



Perímetro A

5,654

Luminarias reparadas en PA

Perímetro B

633

Luminarias reparadas en PB



SOS-DGOIV

Rehabilitación y mantenimiento vial - Antiguo Barrio San Pablo Zoquiapan

Frente de trabajo	Ubicación vialidad y tramo	Empresa	Concepto	Avance real	Avance programado
1	Trabajos de rehabilitación y mantenimiento vial del antiguo barrio San Pablo Zoquiapan , en las calles de Soledad y Leona Vicario	Impulsora de Desarrollo Integral, S. A. de C. V. (IDINSA)	Rehabilitación y mantenimiento vial	20.30%	39.46%



SOS-DGOIV

Rehabilitación y mantenimiento vial – Santa María la Redonda

Frente de trabajo	Ubicación vialidad y tramo	Empresa	Concepto	Avance real	Avance programado
2	Trabajos de rehabilitación y mantenimiento vial de las calles de Mina, Plaza 2 de Abril, calle 2 de Abril, Pensador Mexicano, 3er callejón de Mina, 2do callejón de Pensador Mexicano, Santa Veracruz y, 1er. Callejón de Veracruz	Arte y Diseño en Arquitectura s. A. De c. V.	Rehabilitación y mantenimiento vial	<u>3.20%</u>	<u>26.87%</u>



SOS-DGOIV

Rehabilitación y mantenimiento vial - Plaza Loreto-Jardín del Obispo y calle Valerio Trujano

Frente de trabajo	Ubicación vialidad y tramo	Empresa	Concepto	Avance real	Avance programado
3	Trabajos de rehabilitación y mantenimiento vial en la Plaza Loreto, Jardín del Obispo, Valerio Trujano	Consortio de ingenieros constructores y consultores, s. A de c. V. (CICSA)	Rehabilitación y mantenimiento vial Loreto	6.72%	41.95%



SOS-DGOIV

Rehabilitación y mantenimiento vial - Calles de Galeana, Riva Palacio y Violeta

Frente de trabajo	Ubicación vialidad y tramo	Empresa	Concepto	Avance real	Avance programado
4	Trabajos de rehabilitación y mantenimiento vial de las calles de Galeana , calle Riva Palacio y Violeta	Arte y Diseño en Arquitectura s. A. De c. V.	Rehabilitación y mantenimiento vial	<u>17.70%</u>	<u>41.56%</u>



STC-METRO

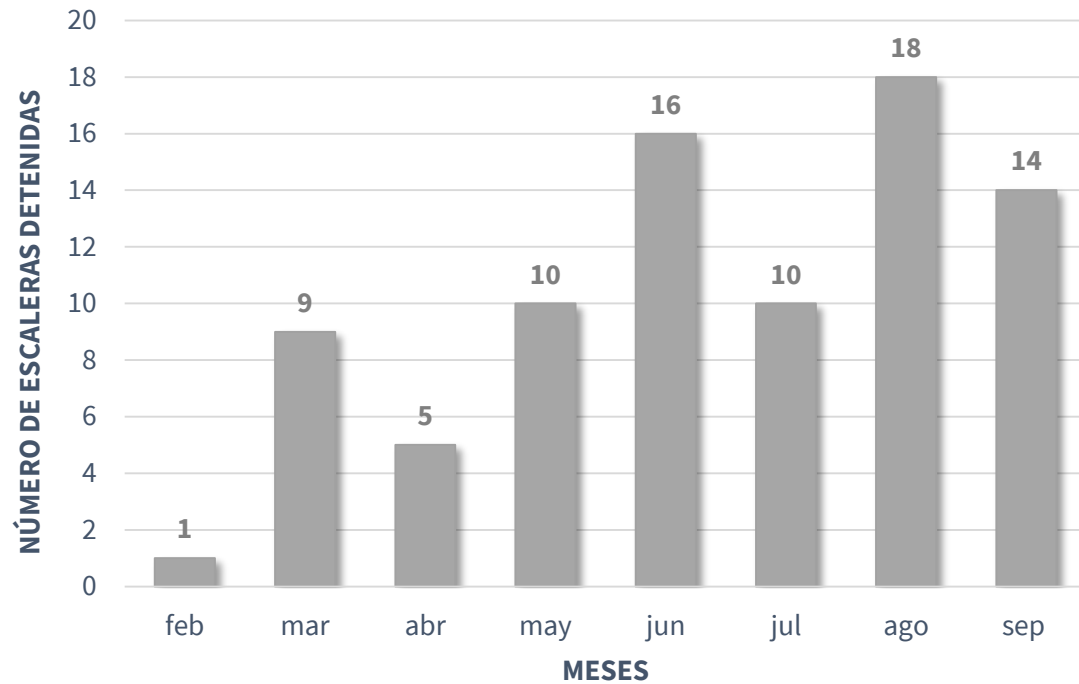
Tema	Indicador	Periodicidad	Semana al 23/09	Semana al 30/09	Próximo reporte
Infraestructura	Número de escaleras electromecánicas con falla o algún problema (línea base: 75 escaleras en 29 estaciones)	Quincenal	5 escaleras en mantenimiento	4 escaleras detenidas	08 de octubre
Infraestructura	Número de elevadores en reparación (línea base: 19 elevadores en 29 estaciones)	Quincenal	0 elevadores detenidos	1 equipo con fallas	08 de octubre



STC-METRO | feb - sep

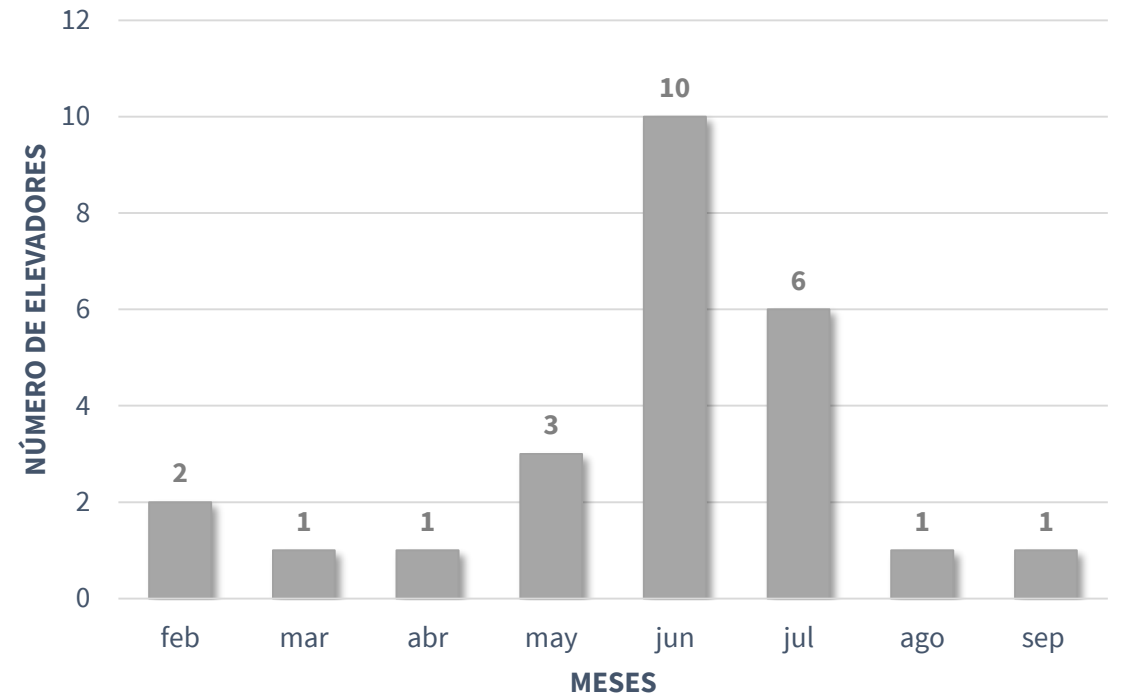
83

Reparaciones en escaleras electromecánicas



25

Reparaciones en elevadores





INVI

No. PREDIO	COLONIA	ALCALDÍA	PROGRAMA COLUMNA MAESTRA	AVANCE DEL PROYECTO	AVISO DE OBRA	ESTATUS	PERÍMETRO	PORCENTAJE DE AVANCE
1 2 DE ABRIL No. 42	GUERRERO	CUAUHTÉMOC	EXPROPIADO	PROYECTO EJECUTIVO LIBERADO	A-039/DOUL/62/11	OBRA EN PROCESO	A	42.20 %
2 ACADEMIA No. 33	CENTRO	CUAUHTÉMOC	EXPROPIADO	PROYECTO EJECUTIVO LIBERADO	A-028/DOUL/62/14	OBRA EN PROCESO	A	48.46 %
3 ARCOS DE BELEN No. 49	CENTRO	CUAUHTÉMOC	EXPROPIADO	PROYECTO EJECUTIVO LIBERADO	A-038/DOUL/62/17	OBRA EN PROCESO	B	86.00 %
4 EJE 1 PONIENTE GUERRERO No. 164	GUERRERO	CUAUHTÉMOC	EXPROPIADO	PROYECTO EJECUTIVO LIBERADO	A-007/DIUL/62/10	OBRA EN PROCESO	B	86.92 %
5 EJE 1 PONIENTE GUERRERO No. 110	CENTRO	CUAUHTÉMOC	EXPROPIADO	PROYECTO EJECUTIVO LIBERADO	A-085/DOUL/62/11	OBRA EN PROCESO	B	90.81 %
6 MAGNOLIA No. 12 (ANTES No. 12 y 16)	GUERRERO	CUAUHTÉMOC	PROGRAMA NORMAL	PROYECTO EJECUTIVO LIBERADO	A-069/DOUL/62/14	OBRA EN PROCESO	B	73.80 %
7 REPÚBLICA DE ARGENTINA No. 58	CENTRO	CUAUHTÉMOC	EXPROPIADO	PROYECTO EJECUTIVO LIBERADO	A-012/DOUL/62/14	POR INICIAR	A	0.00 % 38



INVI

No. PREDIO	COLONIA	ALCALDÍA	PROGRAMA COLUMNA MAESTRA	AVANCE DEL PROYECTO	AVISO DE OBRA	ESTATUS	PERÍMETRO	PORCENTAJE DE AVANCE
8 REPÚBLICA DE ARGENTINA No. 87	CENTRO	CUAUHTÉMOC	EXPROPIADO	PROYECTO EJECUTIVO LIBERADO	A-079/DOUL/62/12	OBRA EN PROCESO	A	86.61 %
9 REPÚBLICA DE PERÚ No. 40	CENTRO	CUAUHTÉMOC	PROGRAMA NACIONAL	PROYECTO EJECUTIVO LIBERADO	A-009/DOUL/62/2017	OBRA EN PROCESO	B	92.67 %
10 ALLENDE No. 46	CENTRO	CUAUHTÉMOC	EXPROPIADO	PROYECTO EJECUTIVO LIBERADO	A-073/DOUL/62/12	OBRA EN PROCESO	A	98.05 %
11 LERDO No. 12	GUERRERO	CUAUHTÉMOC	EXPROPIADO	PROYECTO EJECUTIVO LIBERADO	A-006/DOUL62/13	POR INICIAR	B	0.00 %
12 PEDRO MORENO No. 154	GUERRERO	CUAUHTÉMOC	EXPROPIADO	PROYECTO EJECUTIVO LIBERADO	A-062/DOUL/62/11	POR INICIAR	B	0.00 %
13 TALAVERA No. 24	CENTRO	CUAUHTÉMOC	EXPROPIADO	PROYECTO EJECUTIVO LIBERADO	A-056/DOUL/62/16	POR INICIAR	A	0.00 %



INVI

No. PREDIO	COLONIA	ALCALDÍA	PROGRAMA COLUMNA MAESTRA	AVANCE DEL PROYECTO	AVISO DE OBRA	ESTATUS	PERÍMETRO	PORCENTAJE DE AVANCE
14 VIOLETA No. 15	GUERRERO	CUAUHTÉMOC	EXPROPIADO	PROYECTO EJECUTIVO LIBERADO	A-024/DOUL/62/12	POR INICIAR	B	0.00 %
15 PEDRO MORENO No. 156	GUERRERO	CUAUHTÉMOC	EXPROPIADO	PROYECTO EJECUTIVO LIBERADO	A-064/DIUL/62/10	POR INICIAR	B	0.00 %
16 LECUMBERRI No. 66	ZONA CENTRO	CUAUHTÉMOC	PROGRAMA NORMAL	PROYECTO EJECUTIVO LIBERADO	A-022/DOUL/62/17	OBRA EN PROCESO	B	100.00 %
17 BELISARIO DOMINGUEZ No. 78	CENTRO	CUAUHTÉMOC	EXPROPIADO	PROYECTO EJECUTIVO LIBERADO	A-059/DOUL/62/17	OBRA EN PROCESO	A	70.08 %
18 NACIONAL No. 57	MORELOS	VENUSTIANO CARRANZA	CDI-CONVENIO DE COORDINACIÓN N 2013	PROYECTO EJECUTIVO LIBERADO	A-022/DOUL/62/15	OBRA EN PROCESO	B	85.11 %



GOBIERNO DE LA
CIUDAD DE MÉXICO

CENTRO
HISTÓRICO



MESA DE TRABAJO INTERINSTITUCIONAL
DE INFRAESTRUCTURA Y OBRAS

INVI | ene - sep

Proyectos de vivienda

1

**Proyecto de
Vivienda
terminado ***

(*) de una meta de 18 proyectos,
de los cuales 8 tienen un avance
de más del 80%

**Lecumberri
No. 66**



GOBIERNO DE LA
CIUDAD DE MÉXICO

SECRETARÍA DE
CULTURA
CENTRO
HISTÓRICO



MESA DE TRABAJO INTERINSTITUCIONAL
DE INFRAESTRUCTURA Y OBRAS

PROSOC - Programa Social “Rescate Innovador y Participativo en Unidades Habitacionales” (RIPUH)

RIPUH CENTRO HISTÓRICO



GOBIERNO DE LA
CIUDAD DE MÉXICO

SECRETARÍA DE
CULTURA
CENTRO
HISTÓRICO

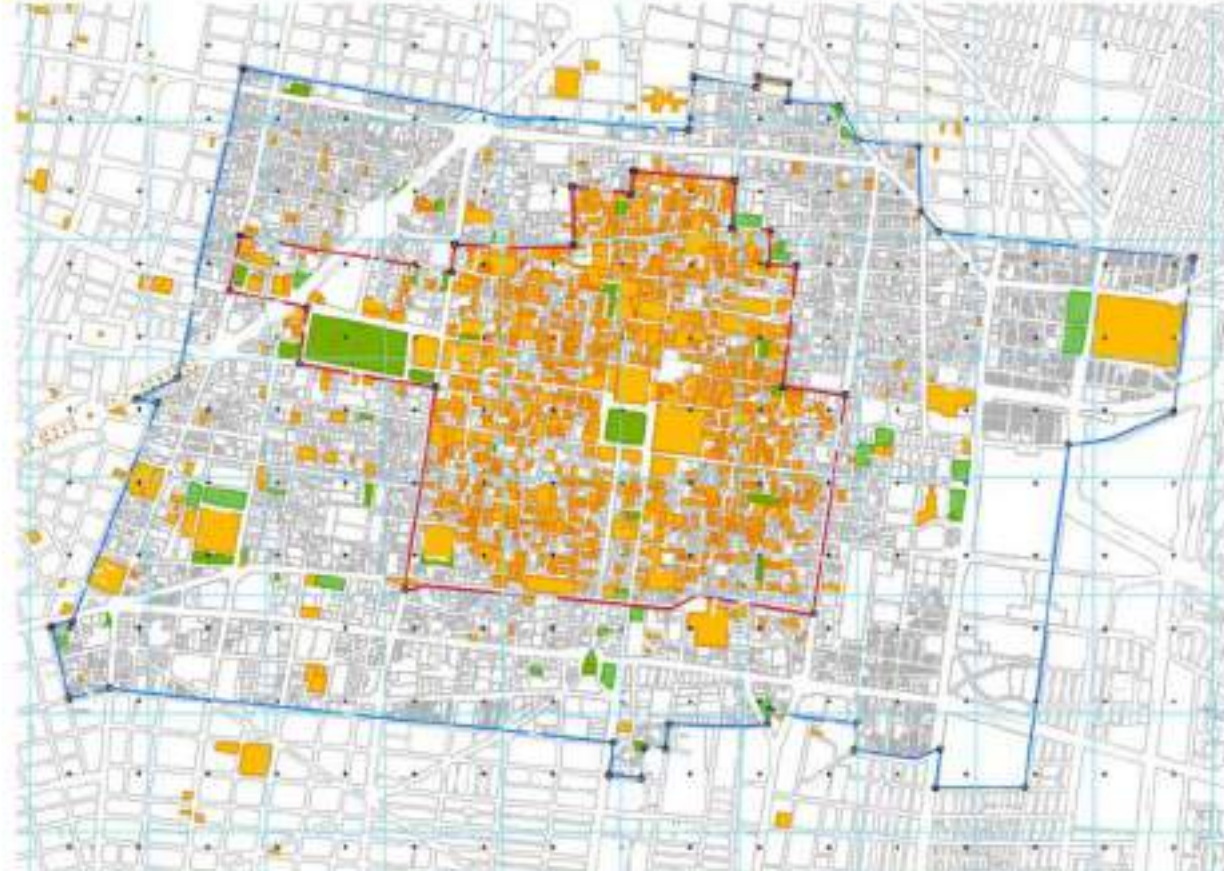


MESA DE TRABAJO INTERINSTITUCIONAL
DE INFRAESTRUCTURA Y OBRAS

PROSOC



INMUEBLES CATALOGADOS CENTRO HISTÓRICO





GOBIERNO DE LA
CIUDAD DE MÉXICO

SECRETARÍA DE
CULTURA
CENTRO
HISTÓRICO



MESA DE TRABAJO INTERINSTITUCIONAL
DE INFRAESTRUCTURA Y OBRAS

PROSOC

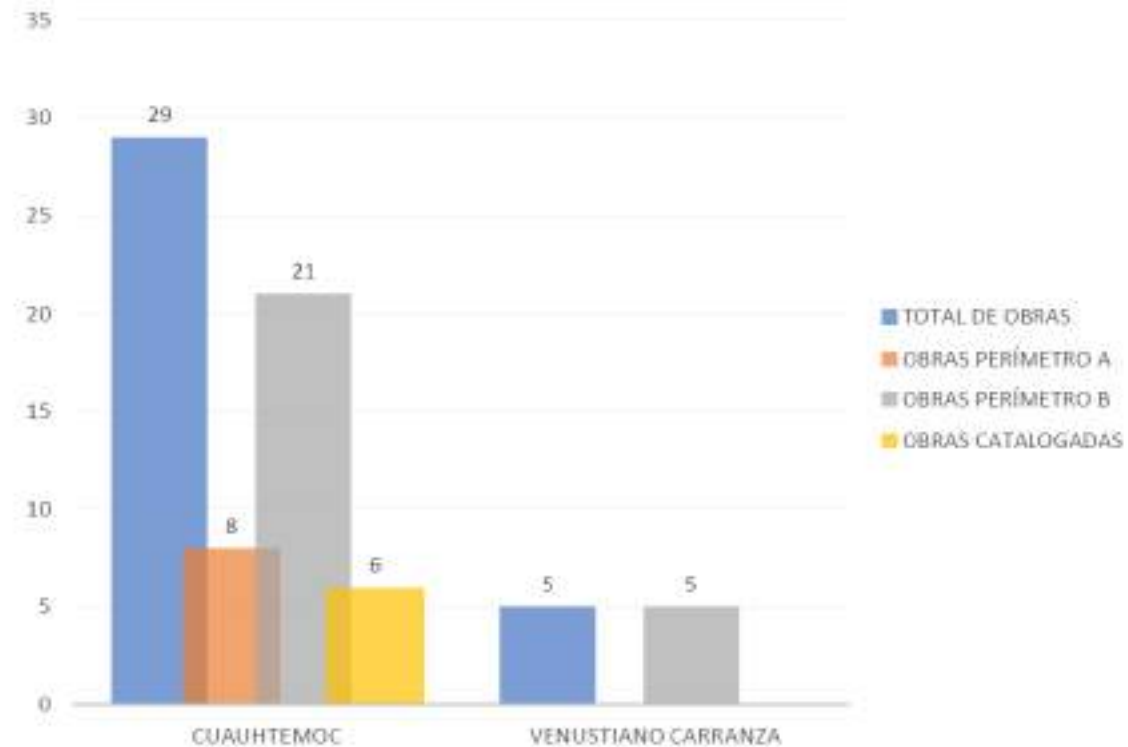
RIPUH EN CENTRO HISTÓRICO





PROSOC

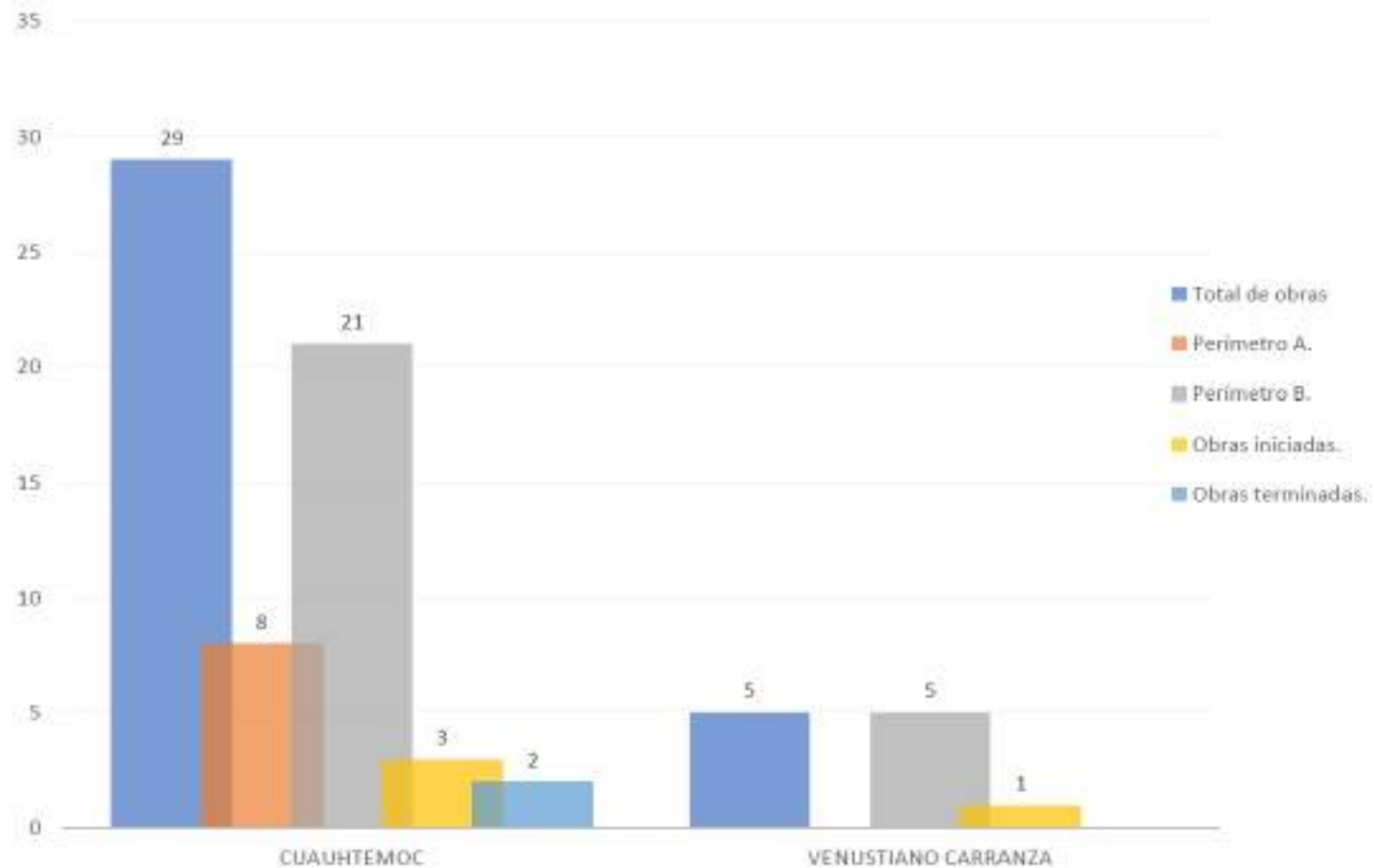
OBRAS RIPIUH CENTRO HISTÓRICO





PROSOC

AVANCES DE OBRA





GOBIERNO DE LA
CIUDAD DE MÉXICO

SECRETARÍA DE
CULTURA
CENTRO
HISTÓRICO



MESA DE TRABAJO INTERINSTITUCIONAL
DE INFRAESTRUCTURA Y OBRAS

PROSOC

PROTECCIÓN CIVIL



GOBIERNO DE LA
CIUDAD DE MÉXICO

SECRETARÍA DE
CULTURA
CENTRO
HISTÓRICO



MESA DE TRABAJO INTERINSTITUCIONAL
DE INFRAESTRUCTURA Y OBRAS

PROSOC

UNIDADES HABITACIONALES

PROYECTO PROTECCIÓN CIVIL

HÉROES 54



BARDA PONIENTE DE VIOLETA 54

INTERVENCIÓN POR PARTE DE PROTECCIÓN CIVIL

RIESGO CON BARDA COLINDANTE



GOBIERNO DE LA
CIUDAD DE MÉXICO

SECRETARÍA DE
CULTURA
CENTRO
HISTÓRICO



MESA DE TRABAJO INTERINSTITUCIONAL
DE INFRAESTRUCTURA Y OBRAS

PROSOC

UNIDADES HABITACIONALES

PROYECTO PROTECCIÓN CIVIL

VIOLETA 54





GOBIERNO DE LA
CIUDAD DE MÉXICO

CENTRO
HISTÓRICO



MESA DE TRABAJO INTERINSTITUCIONAL
DE INFRAESTRUCTURA Y OBRAS

PROSOC

UNIDADES HABITACIONALES

PROYECTO PROTECCIÓN CIVIL

VIOLETA 54



REVISIÓN POR PARTE DE SGRPC

EVALUACIÓN DE BARDA COLINDANTE

INBA - INAH



GOBIERNO DE LA
CIUDAD DE MÉXICO



CENTRO
HISTÓRICO



MESA DE TRABAJO INTERINSTITUCIONAL
DE INFRAESTRUCTURA Y OBRAS

ADIP

Tema	Indicador	Periodicidad	Reporte al 23/09	Reporte al 30/09	Próximo reporte
Conectividad e Infraestructura Tecnológica	Número de puntos de conexión wifi habilitados en postes de C5 (Línea base: 589)	Quincenal	247	261	08 de octubre



GOBIERNO DE LA CIUDAD DE MÉXICO



MESA DE TRABAJO INTERINSTITUCIONAL DE INFRAESTRUCTURA Y OBRAS

ADIP

589 registros

Filtros activos ● Borrartodo

Áreas (iluminada en el mapa)

ESTATUS CONECTIVIDAD: WIFI

GRATUITO_ACTIVO

ESTATUS CONECTIVIDAD: SIN WIFI

ESTATUS CONECTIVIDAD: WIFI_GRATUITO_ACTIVO

Filtros

Buscar registros...

COLONIA

CENTRO 207

GUEPREGO 90

ZONA CENTRO 47

MÓDELOS 41

DOCTORES 22

EL PARQUE 17

+ Más

ALCALDIA

CUAUHTEMOC 480

VENUSTIANO CARRANZA 091

BOTON

CON BOTON 495

SIN BOTON 191

N/A 20

ALTAVOZ

CON ALTAVOZ 454

SIN ALTAVOZ 112

N/A 23

ESTATUS CONECTIVIDAD

SIN WIFI 320

WIFI_GRATUITO_ACTIVO 269

Ubicación de puntos de acceso gratuito a internet WiFi vía infraestructura C5 (actuales y próximos)





ADIP | 25 jun - sep

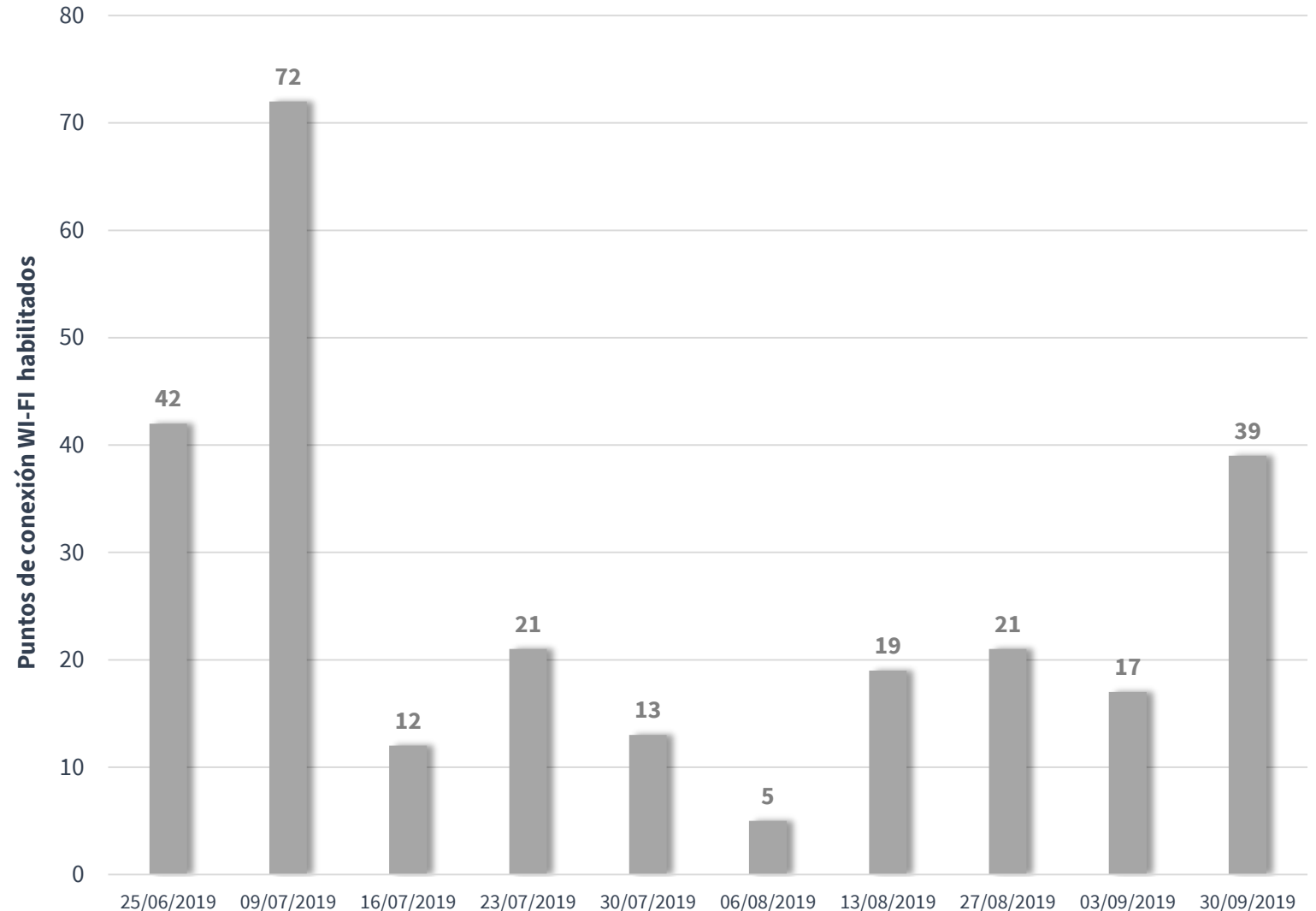
Puntos de conexión WI-FI habilitados

261

Puntos de conexión WI-FI

habilitados*

(*) de una meta de 589 puntos, representando un avance del **44.3%**





INAH

Tramites de **solicitudes de autorización** de obra en inmuebles ubicados en el "Centro Histórico de la Ciudad de México" ingresados en la Ventanilla Única del 1 al 13 de septiembre de 2019.

Fecha de ingreso	Ubicación	N°	Tipo de Obras	Dictamen
02-sep-19	CORREO MAYOR	122	MANTENIMIENTO	ATENDIDO
03-sep-19	SOLEDAD	8	MANTENIMIENTO	ATENDIDO
03-sep-19	REP ECUADOR	94	MANTENIMIENTO	ATENDIDO
04-sep-19	PRIMERA CDA 5 DE MAYO	19	MANTENIMIENTO PORTON	ATENDIDO
05-sep-19	PALMA	35	REPARACIONES MENORES	APROBADO
05-sep-19	EJE CENTRAL LAZARO CARDENAS	5	REPARACIONES MENORES	
05-sep-19	DONCELES	87	TOLDO	APROBADO
09-sep-19	REP GUATEMALA	16	PRORROGA DE LICENCIA	APROBADO
09-sep-19	ISABEL LA CATOLICA	71	CAMBIO DE PISOS	
11-sep-19	EJE CENTRAL LAZARO CARDENAS	195	OBRA NUEVA	
11-sep-19	MESONES	112-B	MODIFICACION DE ANUNCIO	
11-sep-19	MESONES	112-A	MODIFICACION DE ANUNCIO	

INAH

Tramites de obra en inmuebles ubicados en el "Centro Histórico de la Ciudad de México" **autorizados** del 1 al 13 de septiembre de 2019.

Ubicación	N°	Tipo de obra	Nombre del inmueble	Autorización
SAN JERÓNIMO	S/N	PRÓRROGA. MANTENIMIENTO EN FACHADAS.	UNIVERSIDAD DEL	406/19
REPÚBLICA DE HONDURAS	61	MANTENIMIENTO EN FACHADAS.	CLAUSTRO DE SOR JUANA	407/19
MONEDA	16	CAMBIO DE LÁMPARAS.	MAYORAZGO DE	409/19
MAGNOLIA	162-1	MANTENIMIENTO.	GUERRERO	411/19
MAGNOLIA	162-6	MANTENIMIENTO.		412/19
PORTAL DE SANTO DOMINGO	4	MANTENIMIENTO.		413/19
DONCELES	75	MANTENIMIENTO.		414/19
ISABEL LA CATOLICA	108	MANTENIMIENTO.	MUSEO DE LA CHARRERÍA	415/19
ISABEL LA CATOLICA	35	SUSTITUCION DE CRISTAL.		416/19
TACUBA	12	ADECUACIÓN.	MUSEO DEL PERFUME	417/19
CORREGIDORA	74	MANTENIMIENTO.		419/19
REPÚBLICA DE ARGENTINA	96	OBRA NUEVA.		420/19
PALMA	35	MANTENIMIENTO.		424/19
REPÚBLICA DE GUATEMALA	16	PRÓRROGA. RESTAURACÓN.		427/19
AYUNTAMIENTO	22-28	REHABILITACIÓN.		428/19



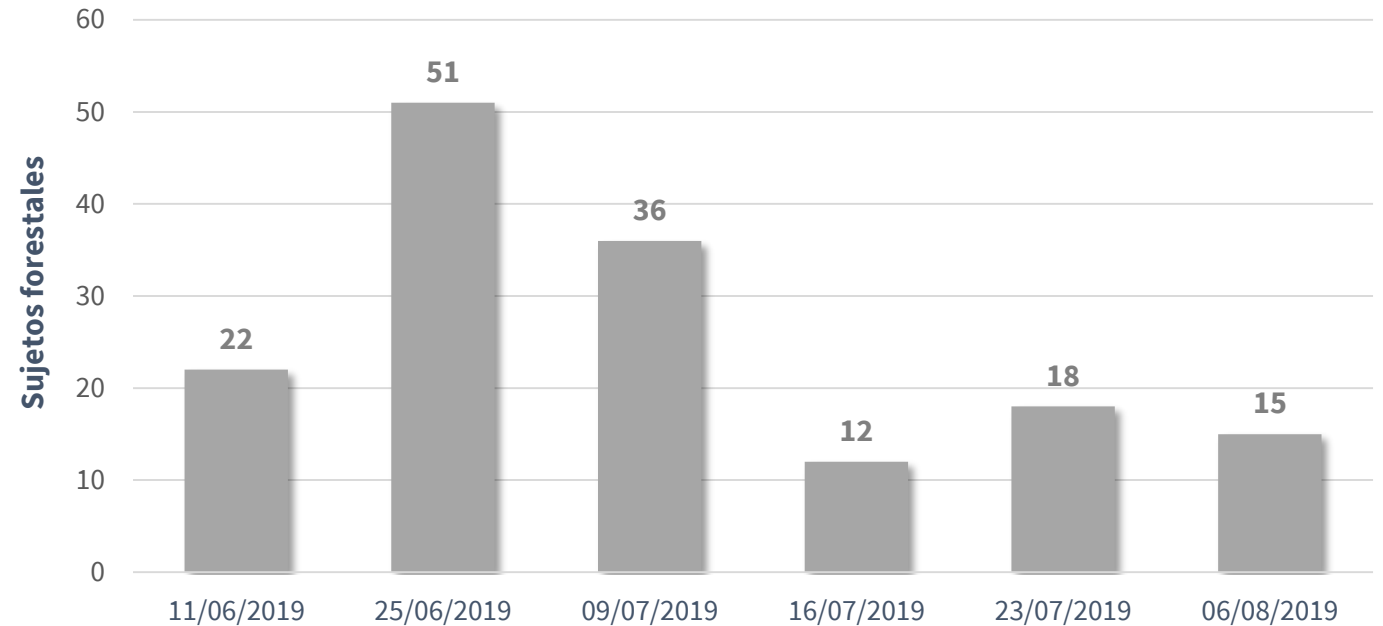
SEDEMA | jun - sep

Sujetos forestales plantados

156

Sujetos forestales plantados*

(*) de una meta de 162 sujetos, representando un avance del 96.2%



¿Dónde?

1. Tacuba
2. Venustiano Carranza
3. República de Uruguay
4. Mesones
5. Palma
6. Francisco I. Madero
7. 5 de mayo



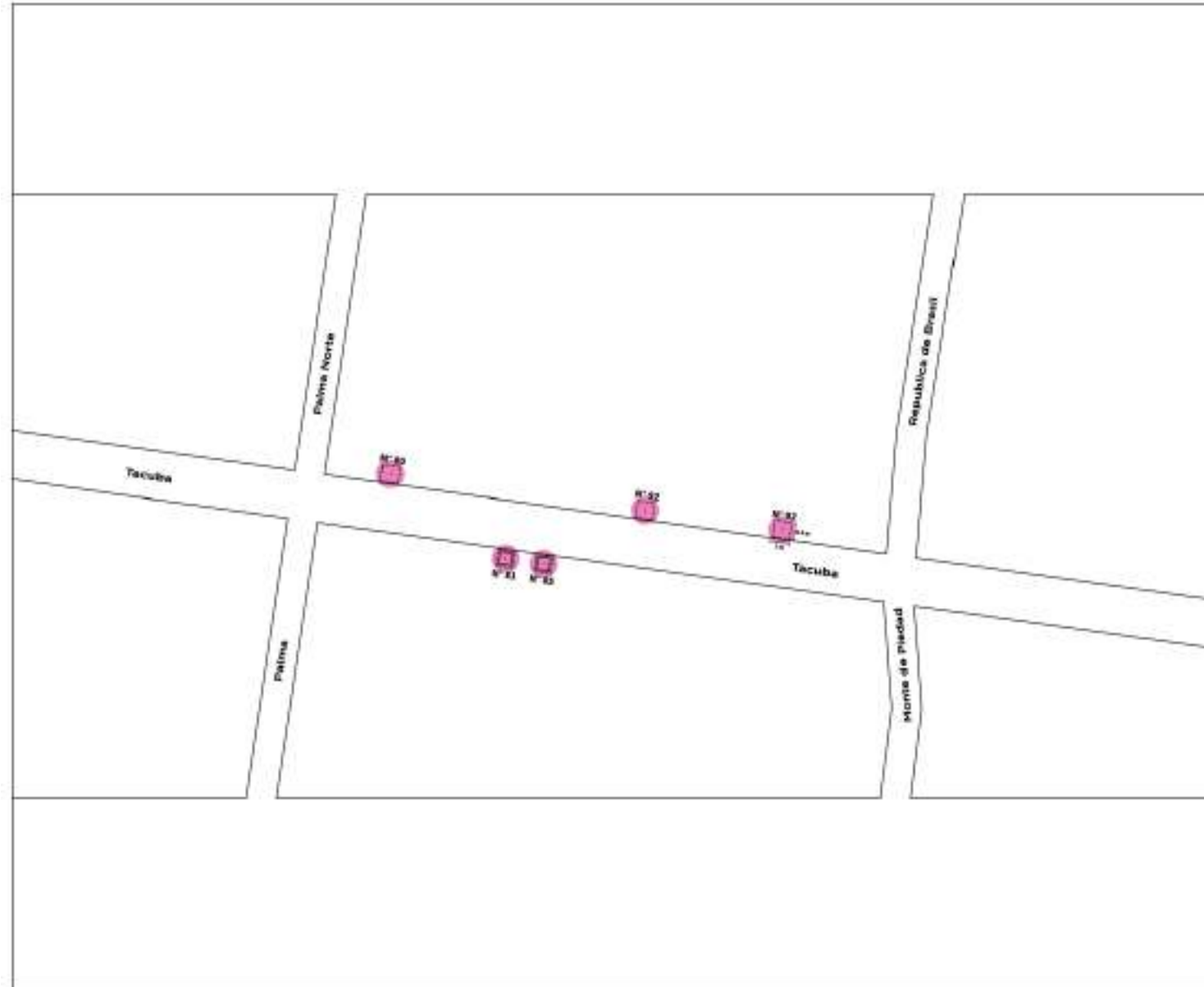
GOBIERNO DE LA CIUDAD DE MÉXICO

SECRETARÍA DEL MEDIO AMBIENTE



MESA DE TRABAJO INTERINSTITUCIONAL DE INFRAESTRUCTURA Y OBRAS

SEDEMA



GOBIERNO DE LA CIUDAD DE MÉXICO
SECRETARÍA DEL MEDIO AMBIENTE

DIRECCIÓN GENERAL DEL SISTEMA DE ÁREAS VERDES DEL CENTRO HISTÓRICO Y ZONAS DE VALOR AMBIENTAL
SUBDIRECCIÓN DE INFRAESTRUCTURA URBANA

PLANTACIÓN EN EL PERÍMETRO "A" DEL CENTRO HISTÓRICO DE LA CIUDAD DE MÉXICO

UBICACIÓN

CALLE TACUBA
entre Calle Palma del Norte y Calle Filomena Nieto
Culminando con el Arbolado Perimetral

SIMBOLOGÍA GENERAL

● Legendaria Indio Jonatanao

PLANTACIÓN REALIZADA

CANTIDAD	5 ÁRBOLES
LUGAR	BANQUETAS
PLANO N°	1 DE 4
FECHA	2019

N

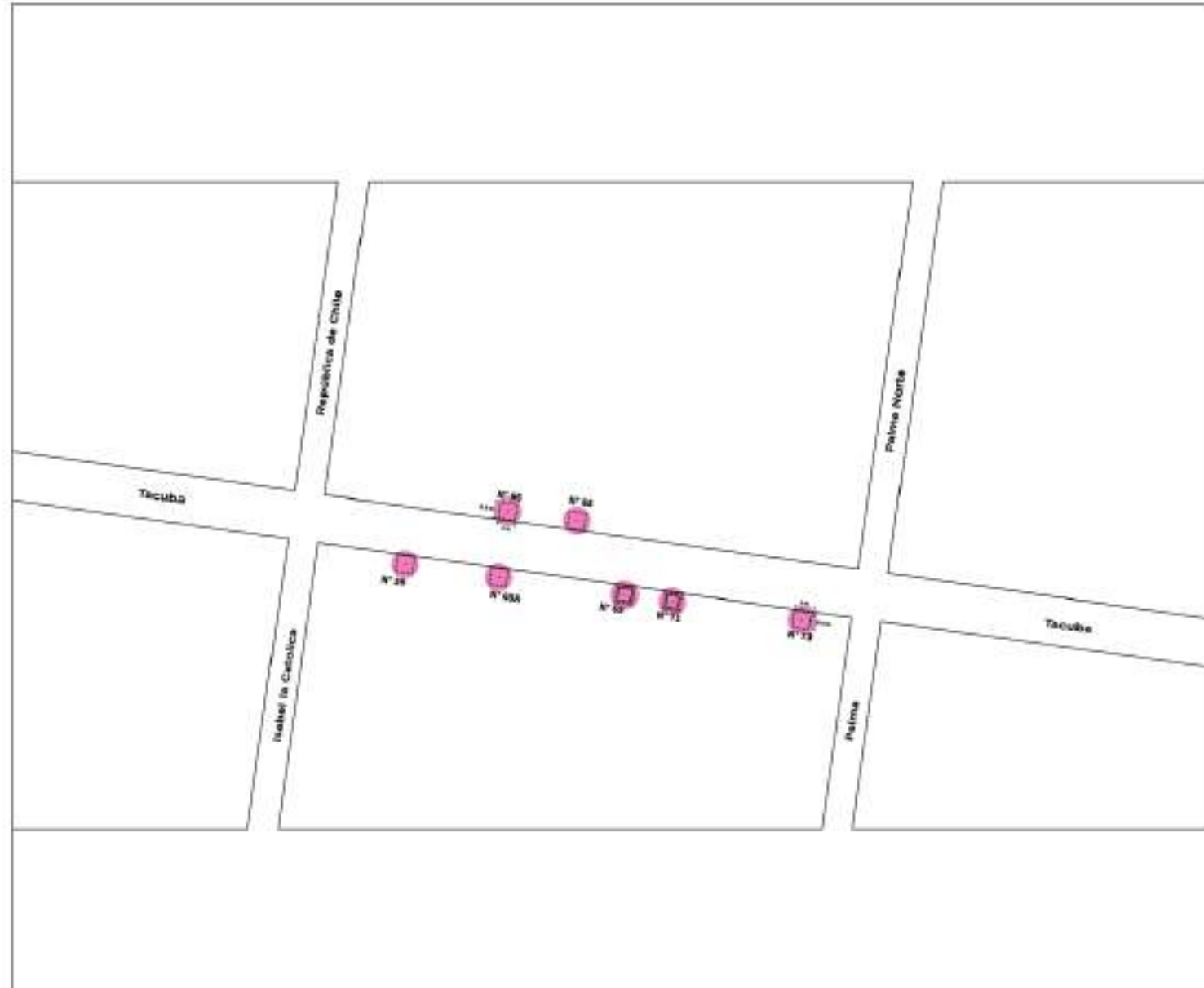


GOBIERNO DE LA CIUDAD DE MÉXICO



MESA DE TRABAJO INTERINSTITUCIONAL DE INFRAESTRUCTURA Y OBRAS

SEDEMA





 SECRETARÍA DEL MEDIO AMBIENTE
 GOBIERNO DE LA CIUDAD DE MÉXICO
 DIRECCIÓN GENERAL DEL SISTEMA DE ÁREAS NATURALES PROTEGIDAS Y ÁREAS DE VALOR AMBIENTAL
 SUBDIRECCIÓN DE INFRAESTRUCTURA URBANA

PLANTACIÓN EN EL PERÍMETRO "A" DEL CENTRO HISTÓRICO DE LA CIUDAD DE MÉXICO

UBICACIÓN
CALLE TACUBA
 entre Calle Paseo de Pintor y Calle Palmetta Norte
 Colonia Centro Histórico (Barrío Cuauhtémoc)



SIMBOLOGÍA GENERAL
 Logro sistemático indica Monitoreo

PLANTACIÓN REALIZADA

CANTIDAD	7 ÁRBOLES
LUGAR	BANQUETAS
PLANO N°	2 DE 4
FECHA	2019





GOBIERNO DE LA CIUDAD DE MÉXICO

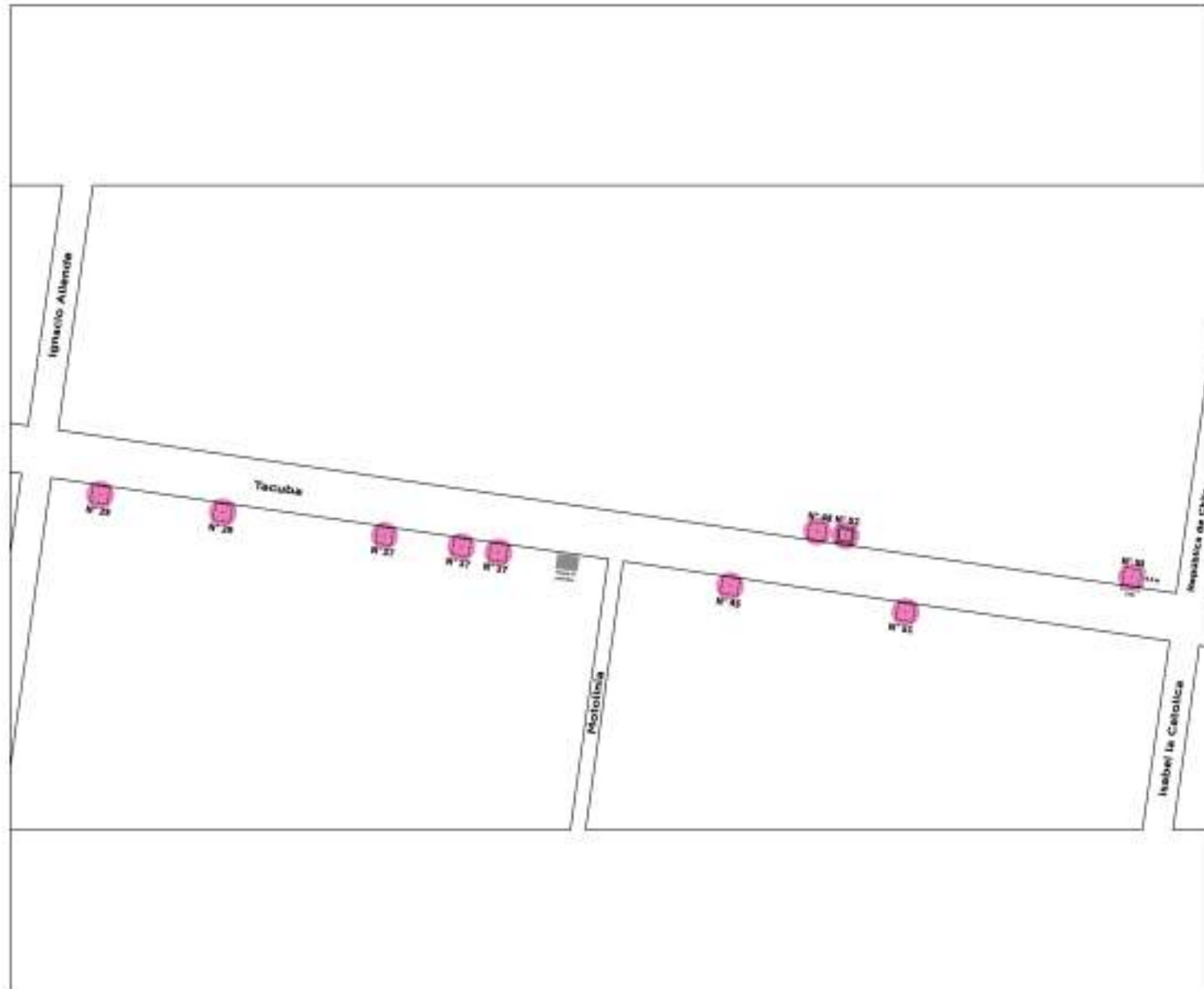


CENTRO HISTÓRICO

SEDEMA



MESA DE TRABAJO INTERINSTITUCIONAL DE INFRAESTRUCTURA Y OBRAS






SECRETARÍA DEL MEDIO AMBIENTE

GOBIERNO DE LA CIUDAD DE MÉXICO

DIRECCIÓN GENERAL DEL SISTEMA DE ÁREAS NATURALES PROTEGIDAS Y SERVICIO ECOSISTÉMICO

DIRECCIÓN DE INFRAESTRUCTURA URBANA

PLANTACIÓN EN EL PERÍMETRO "A" DEL CENTRO HISTÓRICO DE LA CIUDAD DE MÉXICO

UBICACIÓN

CALLE TACUBA

entre Calle Nueva de Piedad y Calle Plutarco Elías Calles
delimitada por las manzanas 28, 29, 30 y 31



SIMBOLOGÍA GENERAL

- Logotipo árbol indicio (Arboleda)

PLANTACIÓN REALIZADA

CANTIDAD	10 ÁRBOLES
LUGAR	BANQUETAS
PLANO N°	3 DE 4
FECHA	2019





GOBIERNO DE LA
CIUDAD DE MÉXICO

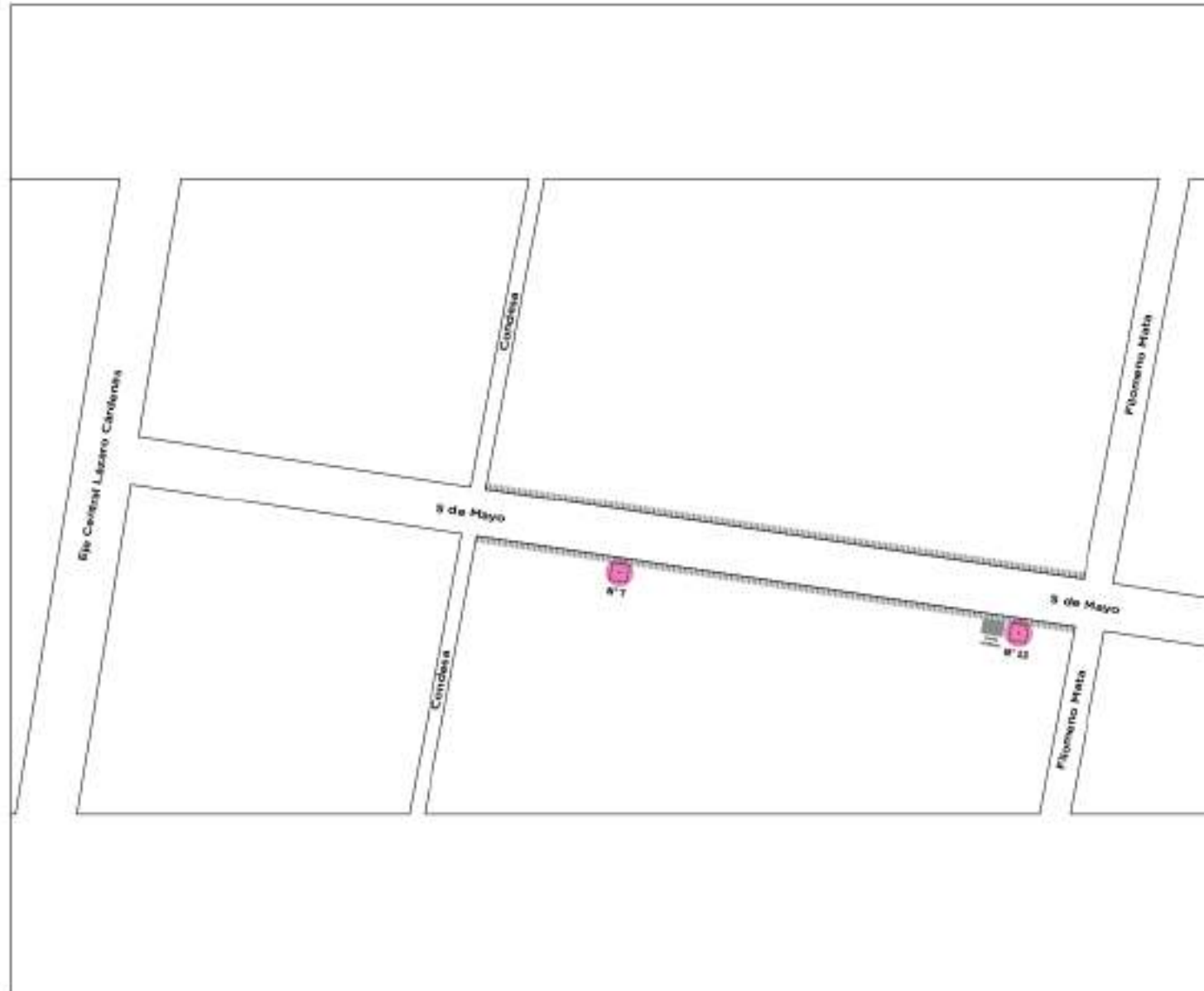


CENTRO
HISTÓRICO

SEDEMA



MESA DE TRABAJO INTERINSTITUCIONAL
DE INFRAESTRUCTURA Y OBRAS





 SECRETARÍA DEL
MEDIO AMBIENTE

DIRECCIÓN GENERAL DEL SERVICIO DE MEJORA AMBIENTAL
 PROYECTOS Y ÁREAS DE USO AMBIENTAL
 SECCIÓN DE INFRAESTRUCTURA OBRAS

**PLANTACIÓN EN EL PERÍMETRO "W"
 DEL CENTRO HISTÓRICO
 DE LA CIUDAD DE MÉXICO.**

UBICACIÓN
 AVENIDA 5 DE MAYO
 entre Filomeno Mata y Candelaria
 Polígono Federal Central de la Zona Prohibida



SIMBOLOGÍA GENERAL
 Lugar de plantación de árboles

PROYECTO DE REANIZACION

CANTIDAD	2 ÁRBOLES
LUSAR	BANQUETAS
PLANO N°	1 DE 1
FECHA	2019





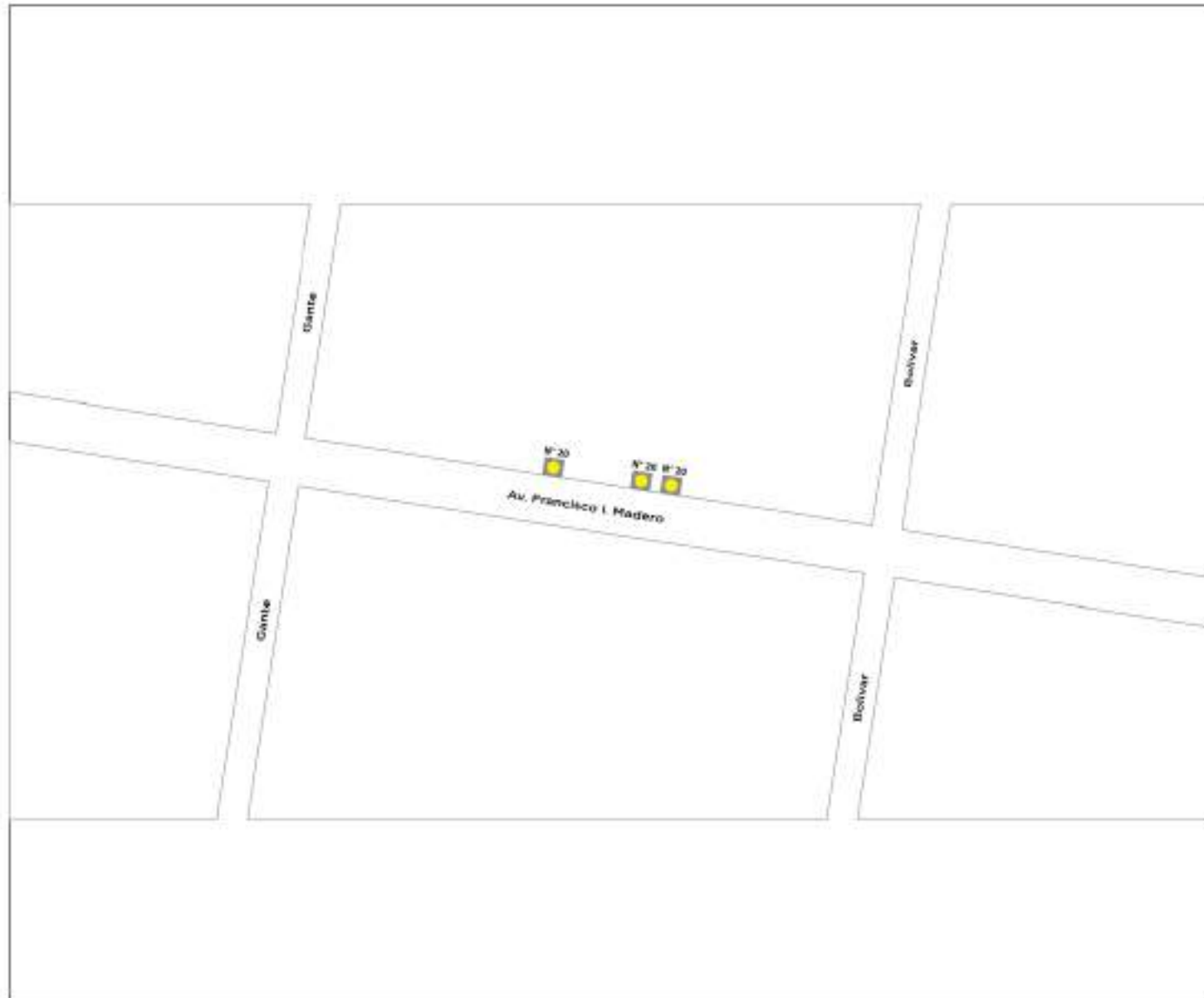
GOBIERNO DE LA CIUDAD DE MÉXICO

CENTRO HISTÓRICO

SEDEMA



MESA DE TRABAJO INTERINSTITUCIONAL DE INFRAESTRUCTURA Y OBRAS




 SECRETARÍA DEL MEDIO AMBIENTE
 GOBIERNO DE LA CIUDAD DE MÉXICO
 DIRECCIÓN GENERAL DEL SISTEMA DE ÁREAS VERDES
 DIRECCIÓN DE ÁREAS VERDES Y MEDIO AMBIENTE
 DIRECCIÓN DE INFRAESTRUCTURA Y OBRAS

PLANTACIÓN EN EL PERÍMETRO "A" DEL CENTRO HISTÓRICO DE LA CIUDAD DE MÉXICO

UBICACIÓN

CALLE FRANCISCO I. MADERO
 entre Calle Santa y Calle de la Constitución
 Colonia Centro Histórico, México, Ciudad de México



SIMBOLOGÍA GENERAL

 Número árbol (Parente)

PLANTACIÓN REALIZADA

CANTIDAD	3 ÁRBOLES
LUGAR	MACETONES
PLANO N°	1 DE 5
FECHA	2019





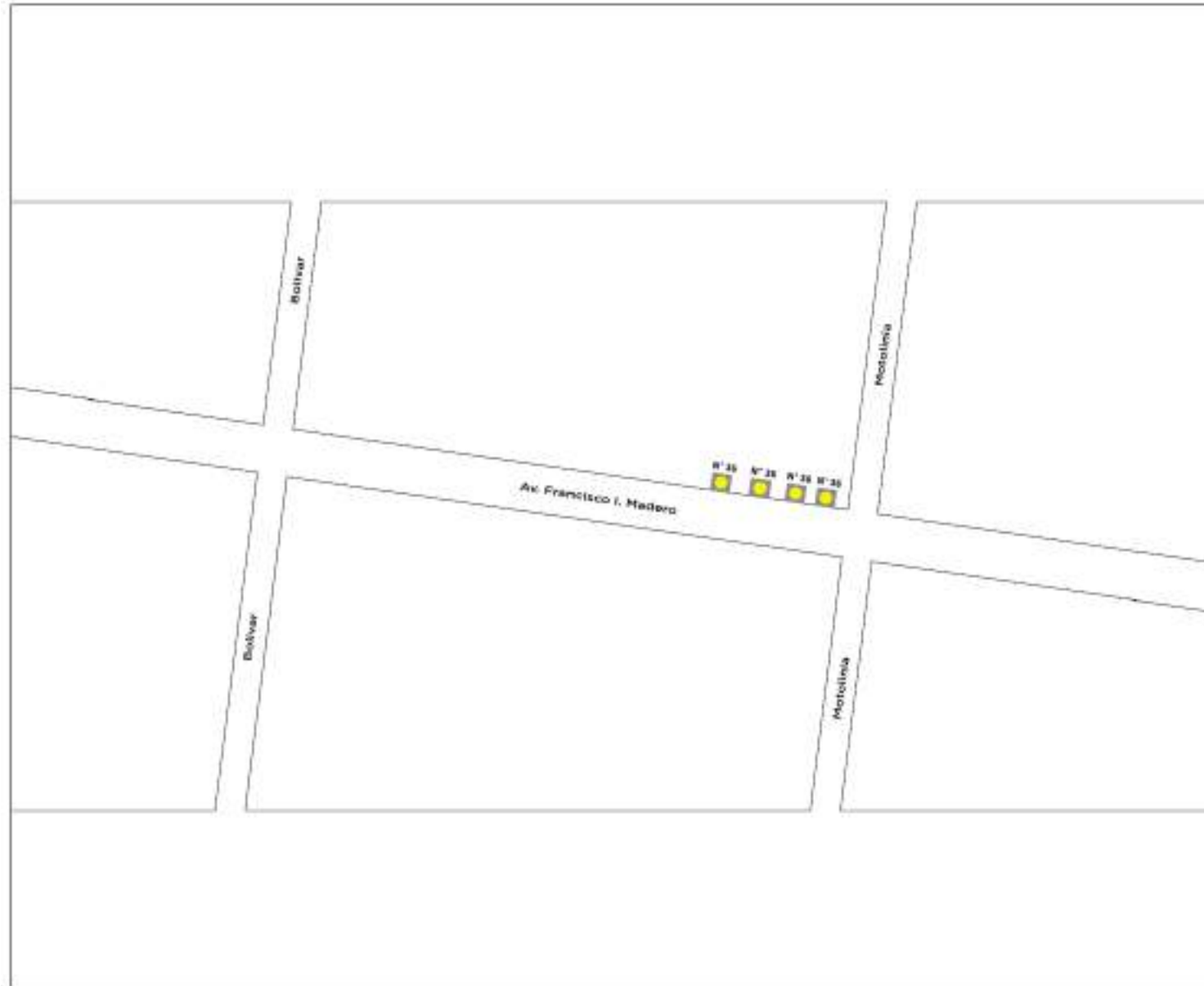
GOBIERNO DE LA CIUDAD DE MÉXICO

CENTRO HISTÓRICO

SEDEMA



MESA DE TRABAJO INTERINSTITUCIONAL DE INFRAESTRUCTURA Y OBRAS



SECRETARÍA DEL MEDIO AMBIENTE

GOBIERNO DE LA CIUDAD DE MÉXICO

DIRECCIÓN GENERAL DEL SECTOR DE SERVICIOS URBANOS Y DE SERVICIOS PÚBLICOS

DIRECCIÓN DE INFRAESTRUCTURA Y OBRAS

PLANTACIÓN EN EL PERÍMETRO "A" DEL CENTRO HISTÓRICO DE LA CIUDAD DE MÉXICO

UBICACIÓN

CALLE FRANCISCO I. MADERO

PARTE DEL PERÍMETRO "A" DEL CENTRO HISTÓRICO DE LA CIUDAD DE MÉXICO



SIMBOLOGÍA GENERAL

● Plantación (Árbol)

PLANTACIÓN REALIZADA

CANTIDAD	4 ÁRBOLES
LUGAR	MACETONES
PLANO N°	2 DE 5
FECHA	2019





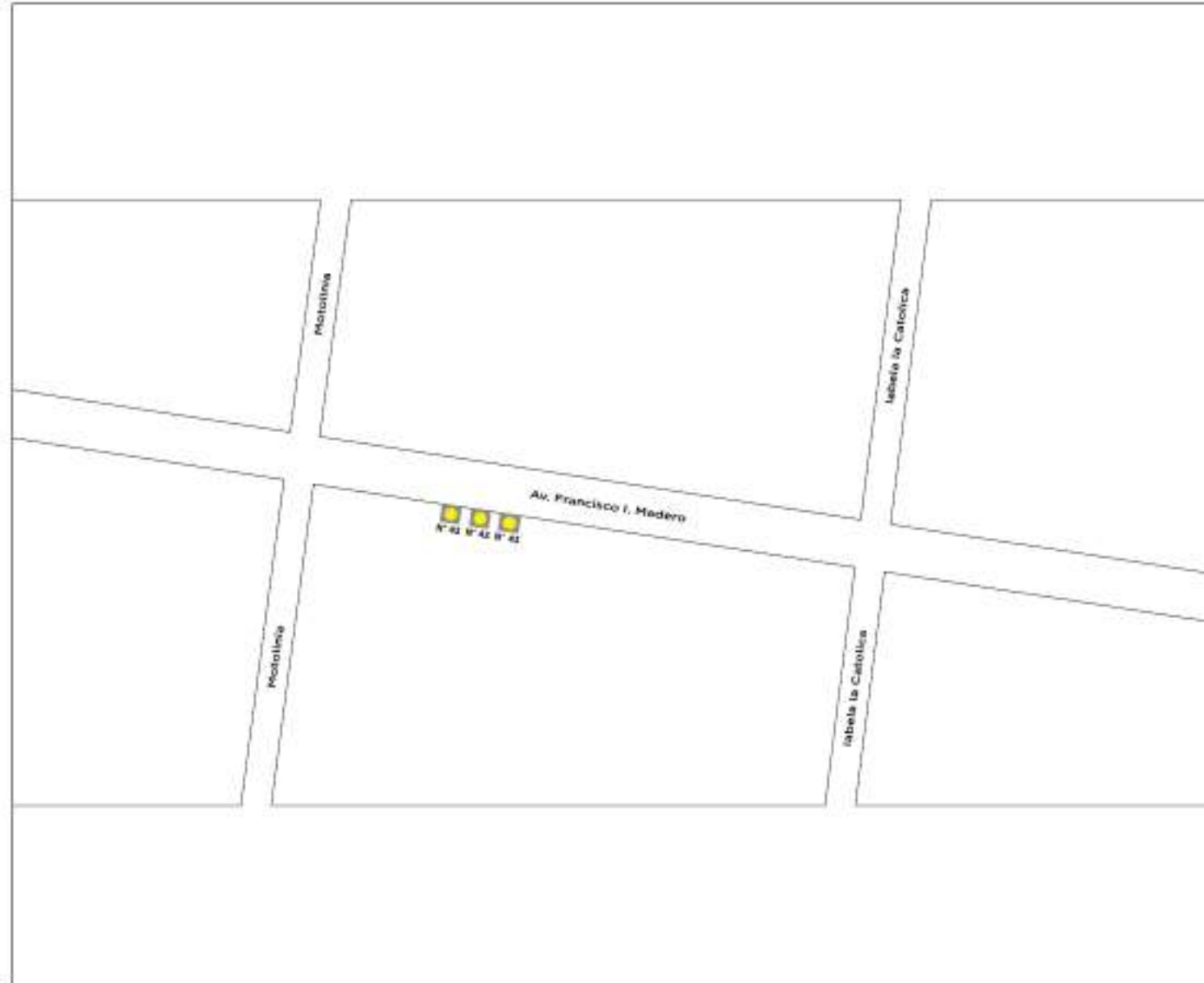
GOBIERNO DE LA CIUDAD DE MÉXICO

CENTRO HISTÓRICO

SEDEMA



MESA DE TRABAJO INTERINSTITUCIONAL DE INFRAESTRUCTURA Y OBRAS





 SECRETARÍA DEL MEDIO AMBIENTE
 DIRECCIÓN GENERAL DEL MEDIO DE ÁMBITO NATURAL, PROTECCIÓN Y MEJORA DEL MEDIO AMBIENTE
 DIRECCIÓN DE INFRAESTRUCTURA Y OBRAS

PLANTACIÓN EN EL PERÍMETRO "A" DEL CENTRO HISTÓRICO DE LA CIUDAD DE MÉXICO

UBICACIÓN

CALLE FRANCISCO I. MADERO
 entre Calle Tercera y Plaza de la Constitución
 Colonia Centro Histórico, Alcaldía Cuauhtémoc



SIMBOLOGÍA GENERAL

● Planteamiento (Árbol)

PLANTACIÓN REALIZADA

CANTIDAD	3 ÁRBOLES
LUGAR	3 MACETONES
PLANO N°	3 DE 5
FECHA	2019





GOBIERNO DE LA
CIUDAD DE MÉXICO



CENTRO
HISTÓRICO

SEDEMA



MESA DE TRABAJO INTERINSTITUCIONAL
DE INFRAESTRUCTURA Y OBRAS





SECRETARÍA DEL
MEDIO AMBIENTE

GOBIERNO DE LA
CIUDAD DE MÉXICO

SECRETARÍA GENERAL DEL SISTEMA DE ÁREAS NATURALES
PROTEGIDAS Y ASESORÍA DEL MEDIO AMBIENTE
DIRECCIÓN DE INFRAESTRUCTURA Y OBRAS

**PLANTACIÓN EN EL PERÍMETRO "W"
DEL CENTRO HISTÓRICO
DE LA CIUDAD DE MÉXICO**

UBICACIÓN

CALLE FRANCISCO I. MADERO
entre Calle San Antonio de la Cruz y Calle
Calle de la Palma (Calle de la Cruz)



SIMBOLOGÍA GENERAL

● (Árbol) (Planta)

PLANTACIÓN REALIZADA

CANTIDAD	7 ÁRBOLES
LUGAR	MACETONES
PLANO N°	4 DE 5
FECHA	2019





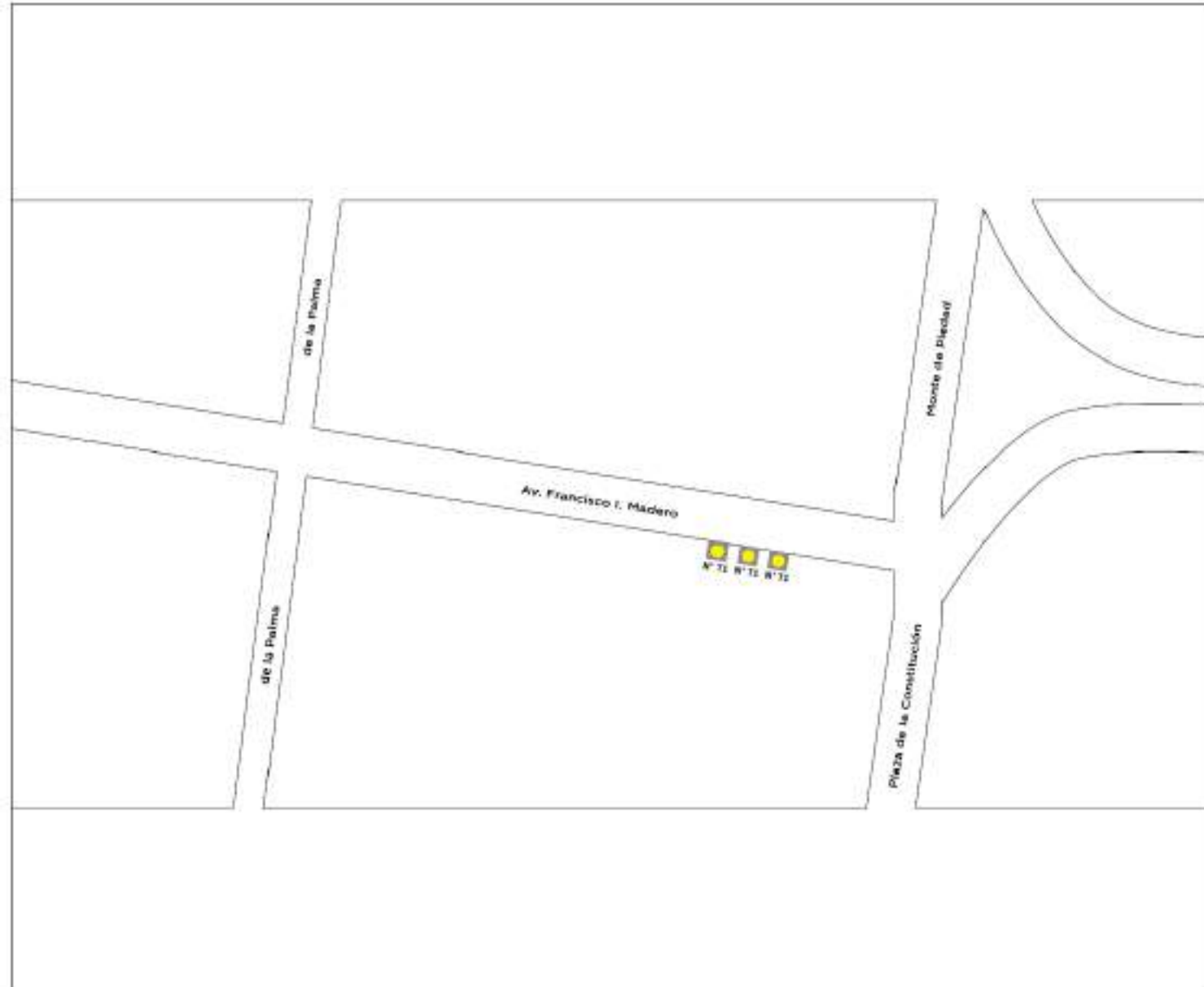
GOBIERNO DE LA
CIUDAD DE MÉXICO

UNIVERSIDAD DEL
CENTRO
HISTÓRICO

SEDEMA



MESA DE TRABAJO INTERINSTITUCIONAL
DE INFRAESTRUCTURA Y OBRAS



SECRETARÍA DEL
MEDIO AMBIENTE

GOBIERNO DE LA
CIUDAD DE MÉXICO

DIRECCIÓN GENERAL DEL SISTEMA DE ÁREAS VERDES URBANAS,
PROTECCIÓN Y MEJORA DEL MEDIO AMBIENTAL
DIRECCIÓN DE INFRAESTRUCTURA VERDE

PLANTACIÓN EN EL PERÍMETRO "W"
DEL CENTRO HISTÓRICO
DE LA CIUDAD DE MÉXICO

UBICACIÓN

CALLE FRANCISCO I. MADERO

entre Calle Guero y Plaza de la Constitución

Colonia Centro Histórico, México, D.F.



SIMBOLOGÍA GENERAL

● Plenario (árbol)
● Placentero

PLANTACIÓN REALIZADA

CANTIDAD	3 ÁRBOLES
LUGAR	MACETONES
PLANO N°	5 DE 5
FECHA	2019





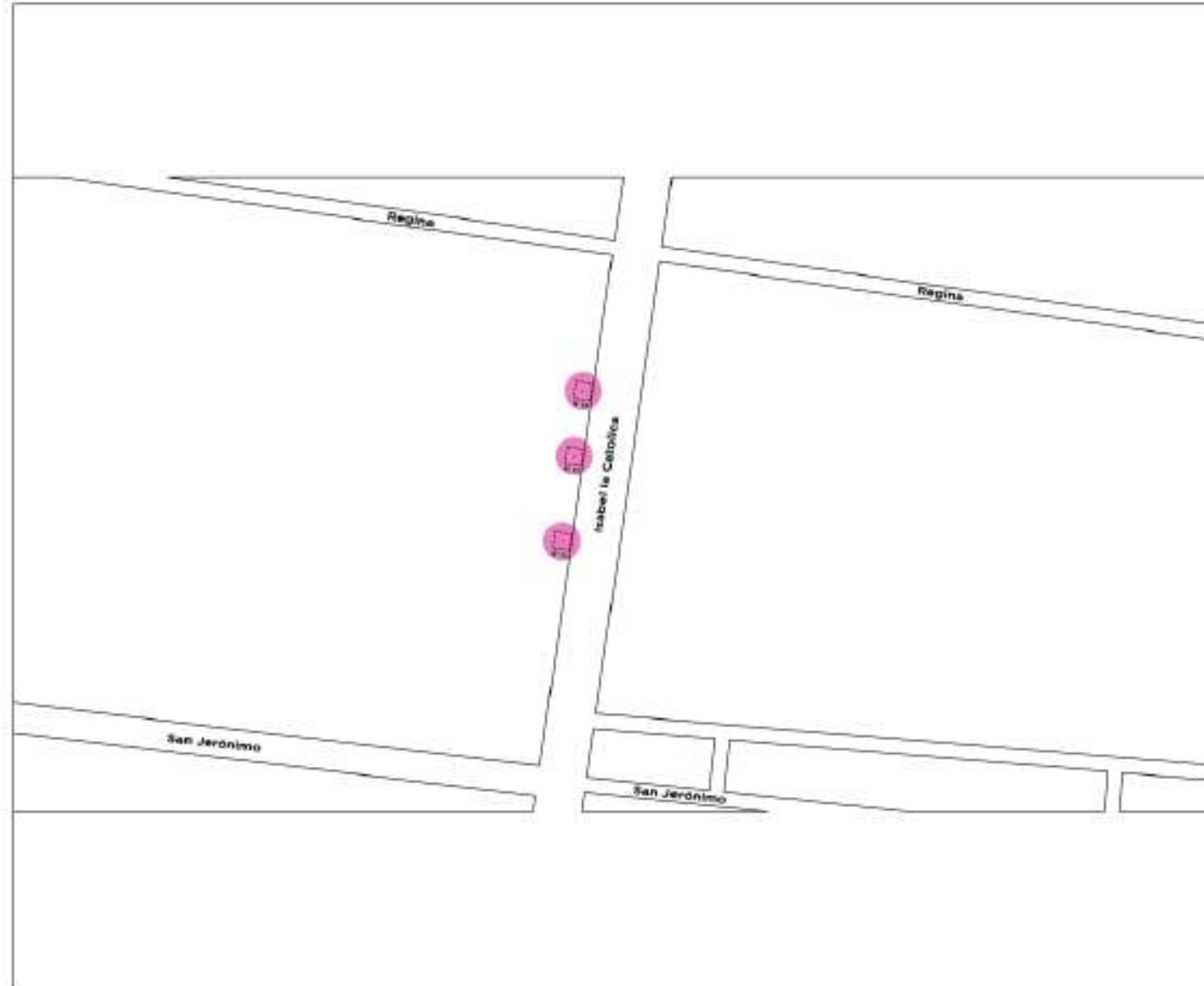
GOBIERNO DE LA
CIUDAD DE MÉXICO

SECRETARÍA DEL
CENTRO
HISTÓRICO

SEDEMA



MESA DE TRABAJO INTERINSTITUCIONAL
DE INFRAESTRUCTURA Y OBRAS



SECRETARÍA DEL
MEDIO AMBIENTE

COMISIÓN GENERAL DEL SISTEMA DE ÁREAS NATURALES
PROTEGIDAS Y ÁREAS DE SALUD AMBIENTAL
SUBDIRECCIÓN DE INFRAESTRUCTURA VERDE

PLANTACIÓN EN EL PERÍMETRO "A"
DEL CENTRO HISTÓRICO
DE LA CIUDAD DE MÉXICO

UBICACIÓN

CALLE ISABEL LA CATÓLICA

entre calles San Jerónimo y Calle Regina
Edificio Centro Histórico Alameda Cuauhtémoc



SIMBOLOGÍA GENERAL

● Ubicación de la infraestructura verde

PLANTACIÓN REALIZADA

CANTIDAD	3 ÁRBOLES
LUGAR	SAQUETAS
PLANO N°	1 DE 1
FECHA	2019





GOBIERNO DE LA CIUDAD DE MÉXICO



SEDEMA



MESA DE TRABAJO INTERINSTITUCIONAL DE INFRAESTRUCTURA Y OBRAS





SECRETARÍA DEL MEDIO AMBIENTE

SECRETARÍA DE LA CIUDAD DE MÉXICO

SECRETARÍA GENERAL DEL GOBIERNO DE LA CIUDAD DE MÉXICO

SECRETARÍA DE POLÍTICAS DE ASESORIA LEGAL, REGULATORIA Y SERVICIO DE MEDIO AMBIENTE

DIRECCIÓN DE INFRAESTRUCTURA Y OBRAS

PLANTACIÓN EN EL PERÍMETRO "A" DEL CENTRO HISTÓRICO DE LA CIUDAD DE MÉXICO

UBICACIÓN

CALLE MESONES
entre Av. de Insurgentes y Calle Solano
 Colonia Centro Histórico, México, Ciudad de México



SIMBOLOGÍA GENERAL

- Logotipo de árbol (Retenidos)
- Logotipo de árbol (Liquidantes)

PLANTACIÓN REALIZADA

CANTIDAD	10 ÁRBOLES
LUGAR	BANQUETAS
PLANO N°	2 DE 3
FECHA	2019



N



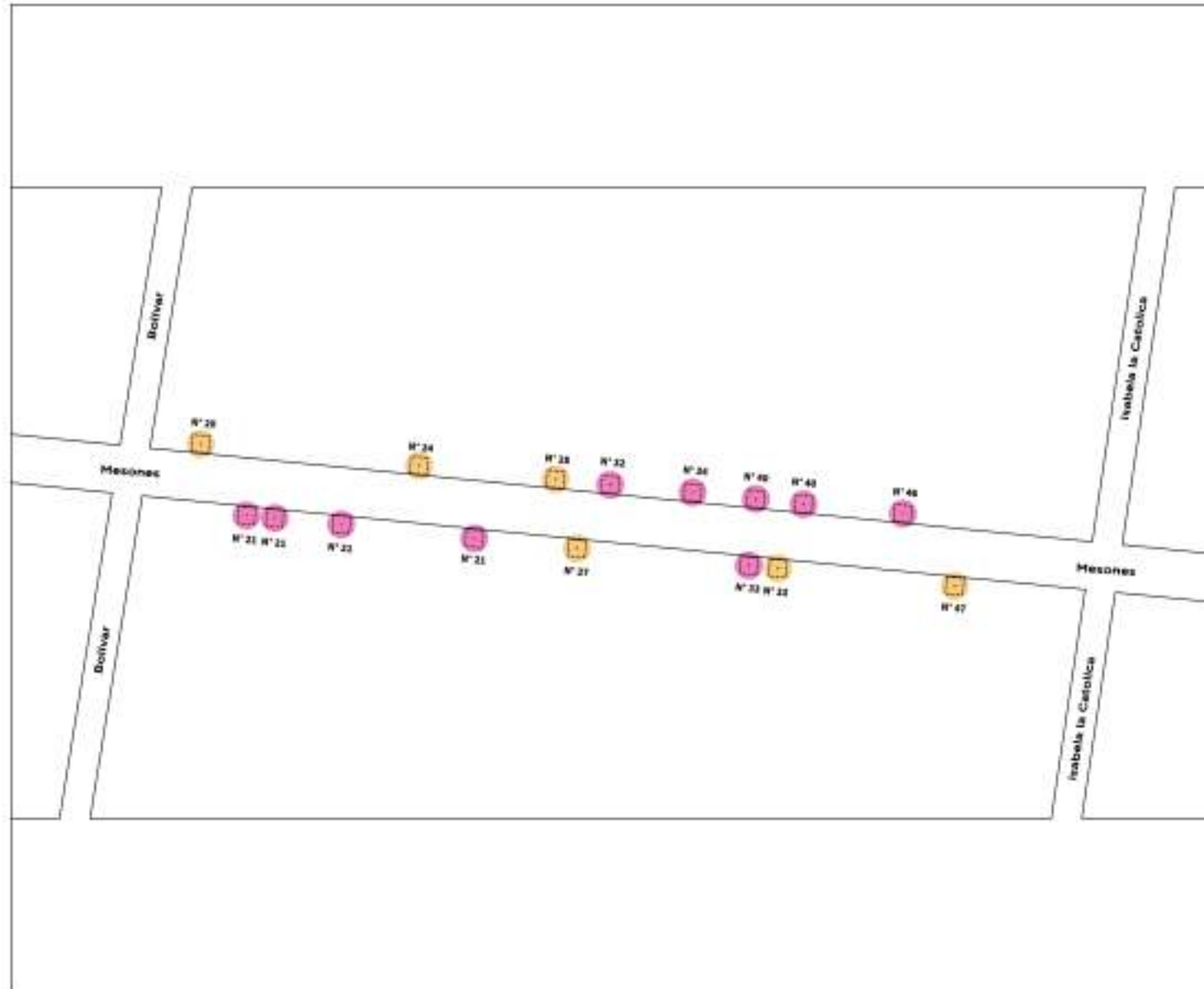
GOBIERNO DE LA CIUDAD DE MÉXICO



SEDEMA



MESA DE TRABAJO INTERINSTITUCIONAL DE INFRAESTRUCTURA Y OBRAS




 GOBIERNO DE LA CIUDAD DE MÉXICO

SECRETARÍA DEL MEDIO AMBIENTE

DIRECCIÓN GENERAL DEL SISTEMA DE ÁREAS VERDES DEL CENTRO HISTÓRICO Y ÁREAS DE INTERÉS AMBIENTAL
 DIRECCIÓN DE INFRAESTRUCTURA Y OBRAS

PLANTACIÓN EN EL PERÍMETRO "W" DEL CENTRO HISTÓRICO DE LA CIUDAD DE MÉXICO

UBICACIÓN

CALLE MESONES
 entre las calles Bolívar y Isabel la Católica



SIMBOLOGÍA GENERAL

- Leguminosa nativa (Mokoneira)
- Liquidámbar brasileño (Liquidambar)

PLANTACIÓN REALIZADA

CANTIDAD	16 ÁRBOLES
LUGAR	BANQUETAS
PLANO N°	3 DE 3
FECHA	2019





GOBIERNO DE LA
CIUDAD DE MÉXICO

SECRETARÍA DEL
CENTRO
HISTÓRICO

SEDEMA



MESA DE TRABAJO INTERINSTITUCIONAL
DE INFRAESTRUCTURA Y OBRAS



SECRETARÍA DEL
MEDIO AMBIENTE

COMISIÓN GENERAL DEL SISTEMA DE ÁREAS NATURALES
PROTEGIDAS Y SERVICIOS ECOSISTEMÁTICOS
SECRETARÍA DE INFRAESTRUCTURA Y OBRAS

PLANTACIÓN EN EL PERÍMETRO "A"
DEL CENTRO HISTÓRICO
DE LA CIUDAD DE MÉXICO

UBICACIÓN

CALLE PALMA
entre Calle Donceles y Calle Universidad Cuernavaca
Colonia Centro Histórico Alameda Cuauhtémoc



SIMBOLOGÍA GENERAL

- Ligustrum lucidum (Japanese privet)
- Ligustrum lucidum (Privet)

PLANTACIÓN REALIZADA

CANTIDAD 7 ÁRBOLES
LUGAR BANQUETAS
PLANO N° 1 DE 5
FECHA 2019





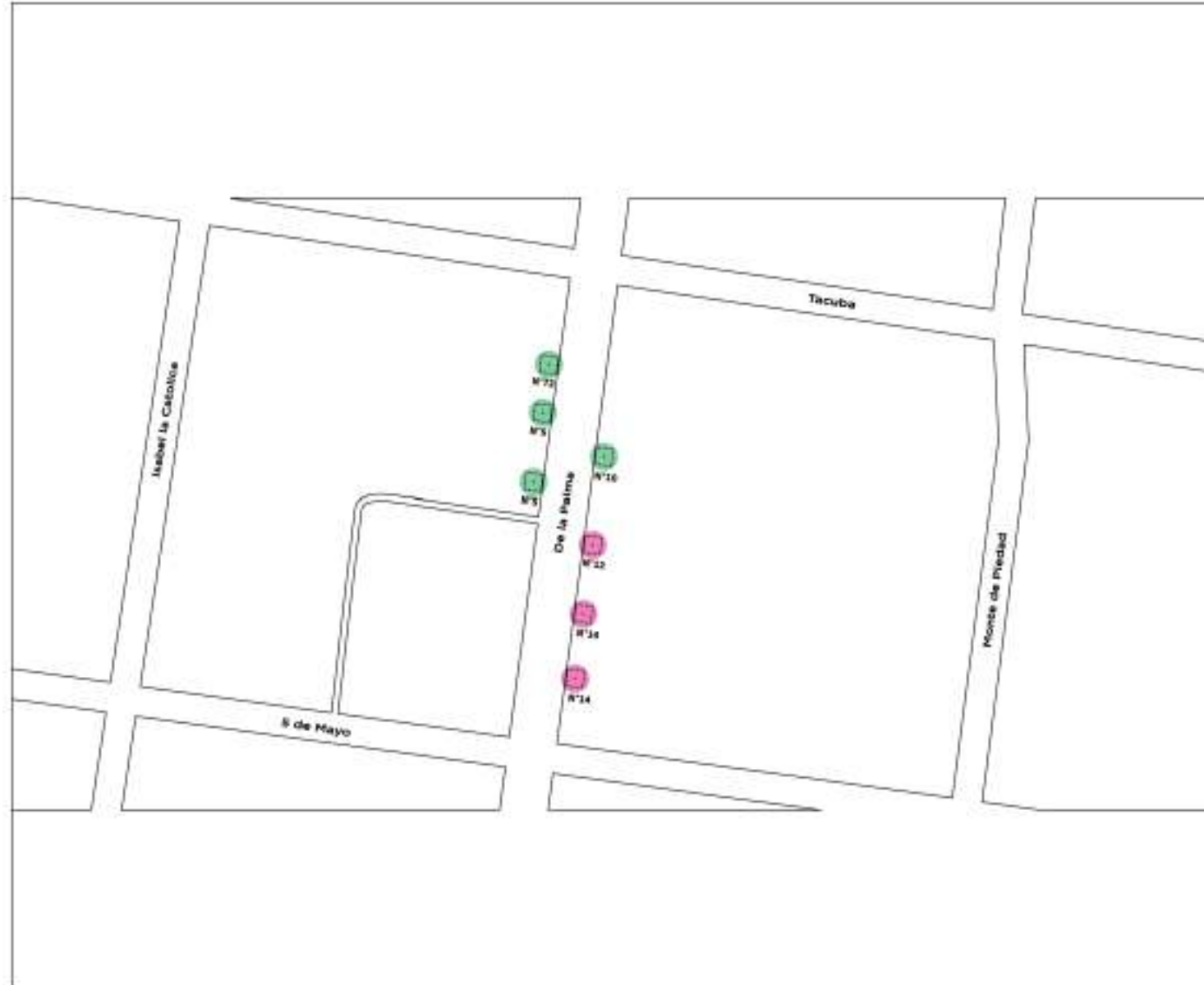
GOBIERNO DE LA
CIUDAD DE MÉXICO

SECRETARÍA DEL
CENTRO
HISTÓRICO

SEDEMA



MESA DE TRABAJO INTERINSTITUCIONAL
DE INFRAESTRUCTURA Y OBRAS





SECRETARÍA DEL
MEDIO AMBIENTE

GOBIERNO DE LA
CIUDAD DE MÉXICO

SECRETARÍA GENERAL DEL SISTEMA DE ADMINISTRACIÓN
PÚBLICA Y SERVICIO AL CIUDADANO

DIRECCIÓN DE INFRAESTRUCTURA Y OBRAS

**PLANTACIÓN EN EL PERÍMETRO "W"
DEL CENTRO HISTÓRICO
DE LA CIUDAD DE MÉXICO**

UBICACIÓN

CALLE PALMA
entre 5 de Mayo y 5 de Tacuba (Tramo
delimitado por los edificios número 12 y 18)



SIMBOLOGÍA GENERAL

- Logística indicio (Arbolado)
- Logística indicio (Tronco)

PLANTACIÓN REALIZADA

CANTIDAD	7 ARBOLES
LUGAR	BANQUETAS
PLANO N°	2 DE 5
FECHA	2018





GOBIERNO DE LA
CIUDAD DE MÉXICO

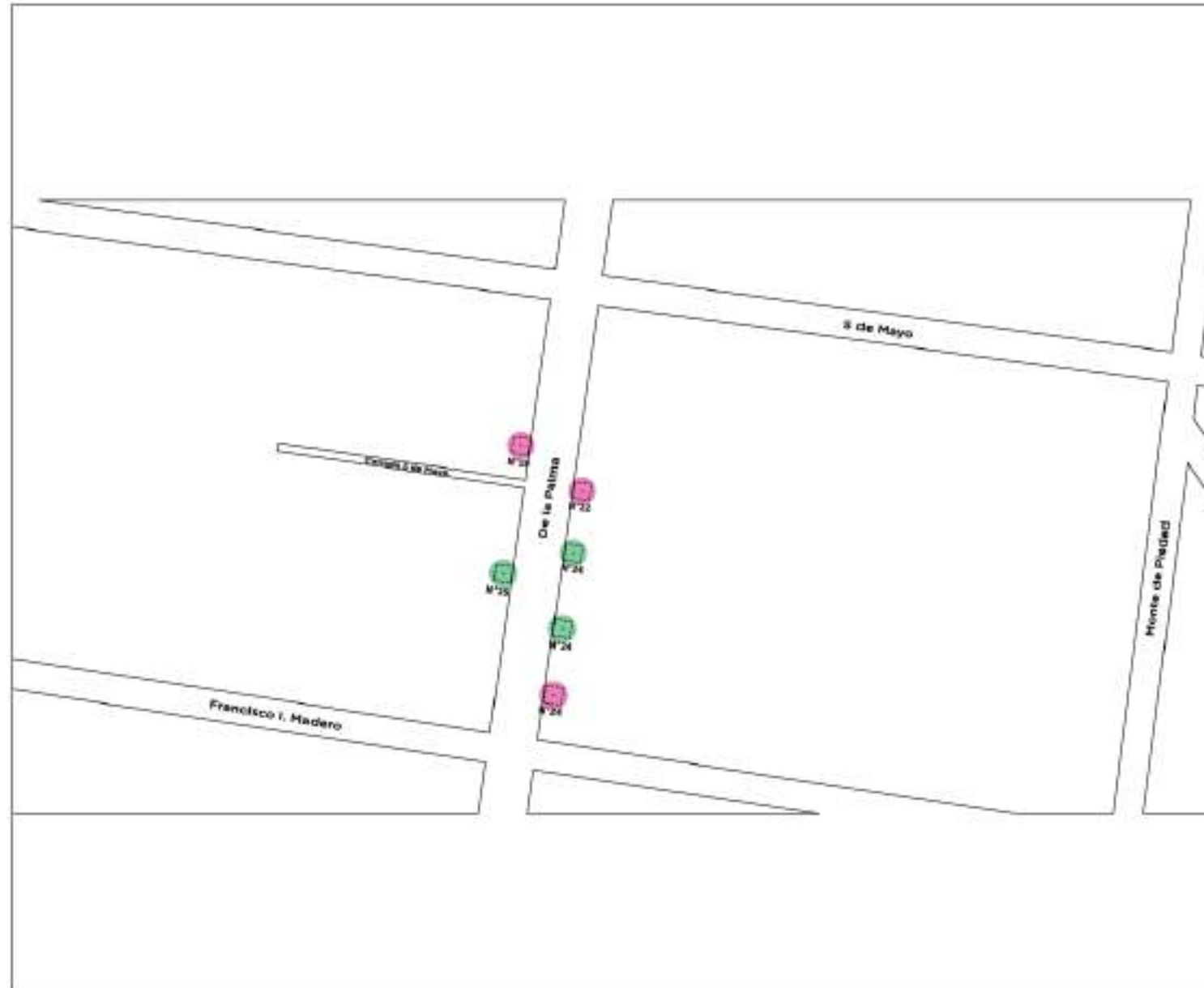


CENTRO
HISTÓRICO

SEDEMA



MESA DE TRABAJO INTERINSTITUCIONAL
DE INFRAESTRUCTURA Y OBRAS



SECRETARÍA DEL
MEDIO AMBIENTE

COMISIÓN CIUDADANA DEL SECTOR DE OBRAS PÚBLICAS Y
PROYECTOS Y OBRAS DE INFRAESTRUCTURA

DIRECCIÓN DE INFRAESTRUCTURA PÚBLICA

PLANTACIÓN EN EL PERÍMETRO "A"
DEL CENTRO HISTÓRICO
DE LA CIUDAD DE MÉXICO

UBICACIÓN

CALLE PALMA
entre Calle Comercio y Calle Venustiano Carranza
Delimita Centro Histórico Alameda Cuauhtémoc



SIMBOLOGÍA GENERAL

- Leguminosa en la India (América)
- Leguminosa Acacia (Brasil)

PLANTACIÓN REALIZADA

CANTIDAD	6 ARBOLES
LUGAR	BANQUETAS
PLANO N°	3 DE 5
FECHA	2019





GOBIERNO DE LA
CIUDAD DE MÉXICO

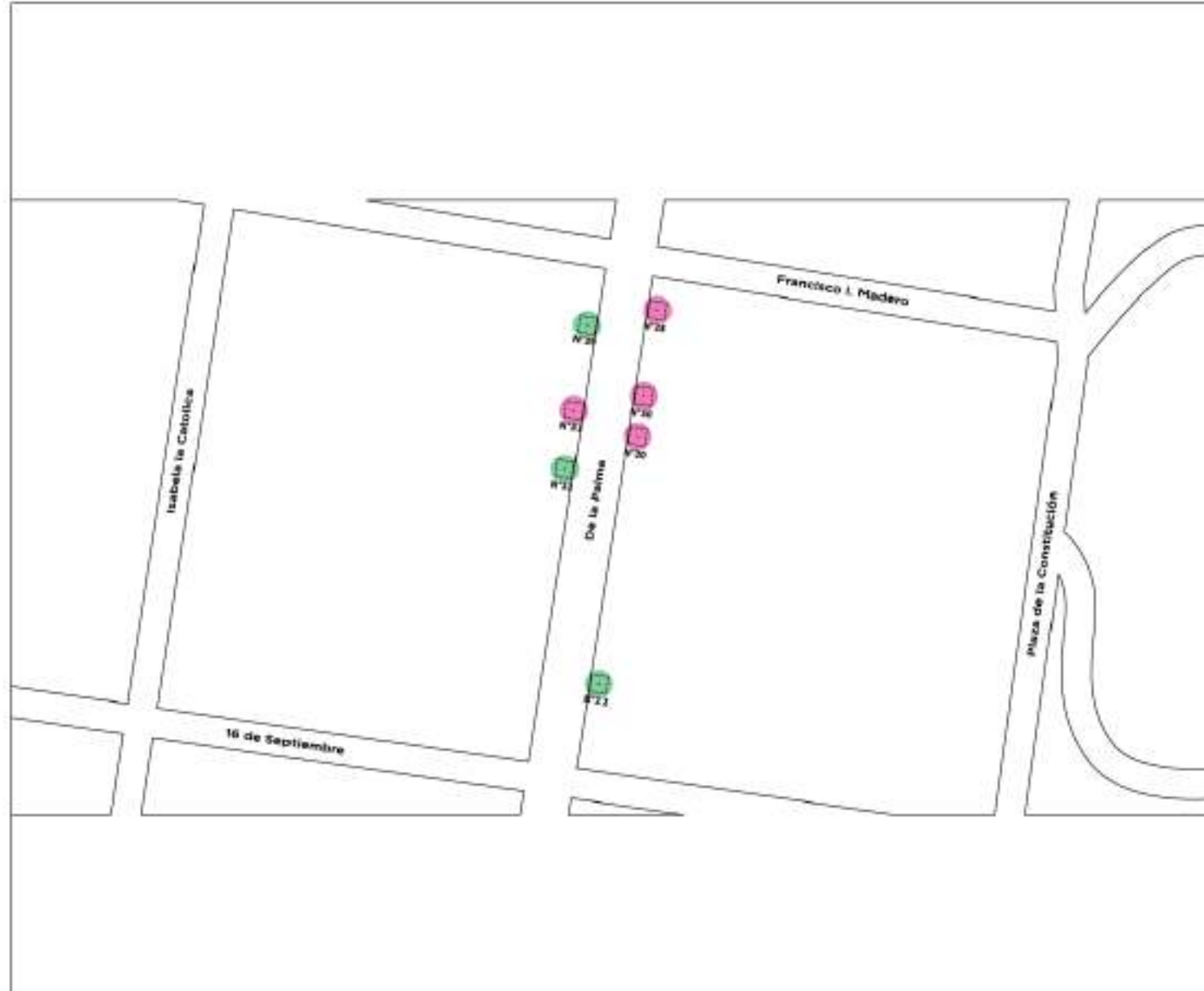


CENTRO
HISTÓRICO

SEDEMA



MESA DE TRABAJO INTERINSTITUCIONAL
DE INFRAESTRUCTURA Y OBRAS





SECRETARÍA DEL
RECICLO AMBIENTAL

GOBIERNO DE LA
CIUDAD DE MÉXICO

SECRETARÍA GENERAL DEL SISTEMA DE ÁREAS PROTEGIDAS
MUNICIPALES Y ÁREAS DE INTERÉS AMBIENTAL

DIRECCIÓN DE INFRAESTRUCTURA VERDE

**PLANTACIÓN EN EL PERÍMETRO "W"
DEL CENTRO HISTÓRICO
DE LA CIUDAD DE MÉXICO**

UBICACIÓN

CALLE PALMA
*calle del tránsito y del transporte urbano
del centro histórico del centro*



SIMBOLOGÍA GENERAL

- Lagorochena indica
(Naranja)
- Laguncularia racemosa
(Verde)

PLANTACIÓN REALIZADA

CANTIDAD	7 ÁRBOLES
LUGAR	3 BANQUETAS
PLANO N°	4 DE 5
FECHA	2019





GOBIERNO DE LA CIUDAD DE MÉXICO

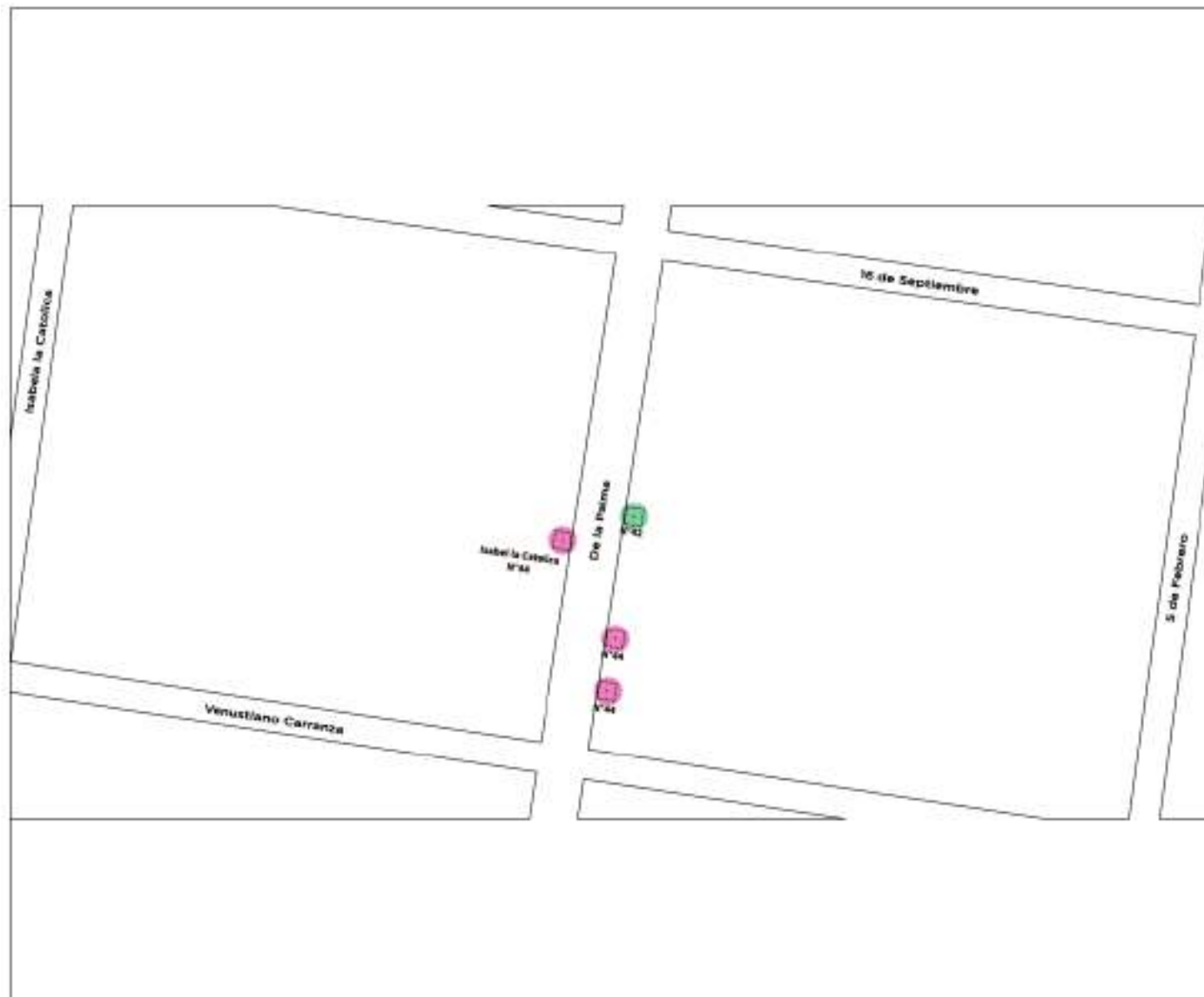


CENTRO HISTÓRICO

SEDEMA



MESA DE TRABAJO INTERINSTITUCIONAL DE INFRAESTRUCTURA Y OBRAS



SECRETARÍA DEL PROYECTO APRENTIZ

DIRECCIÓN GENERAL DEL SISTEMA DE ASISTENCIA URBANA
MANTENIMIENTO Y ASESORIA DE CALIDAD AMBIENTAL
DIRECCIÓN DE INFRAESTRUCTURA Y OBRAS

PLANTACIÓN EN EL PERÍMETRO "A"
DEL CENTRO HISTÓRICO
DE LA CIUDAD DE MÉXICO

UBICACIÓN

CALLE PALMA
entre Calle Venustiano y Calle Insurrección Carranza
Colonia Centro Histórico Alameda Cuauhtémoc



SIMBOLOGÍA GENERAL

- Copiosos en inicio (pink circle)
- Copiosos en final (green circle)

PLANTACIÓN REALIZADA

CANTIDAD 4 ÁRBOLES
LUGAR BANQUETAS
PLANO N° 5 DE 5
FECHA 2019





GOBIERNO DE LA
CIUDAD DE MÉXICO

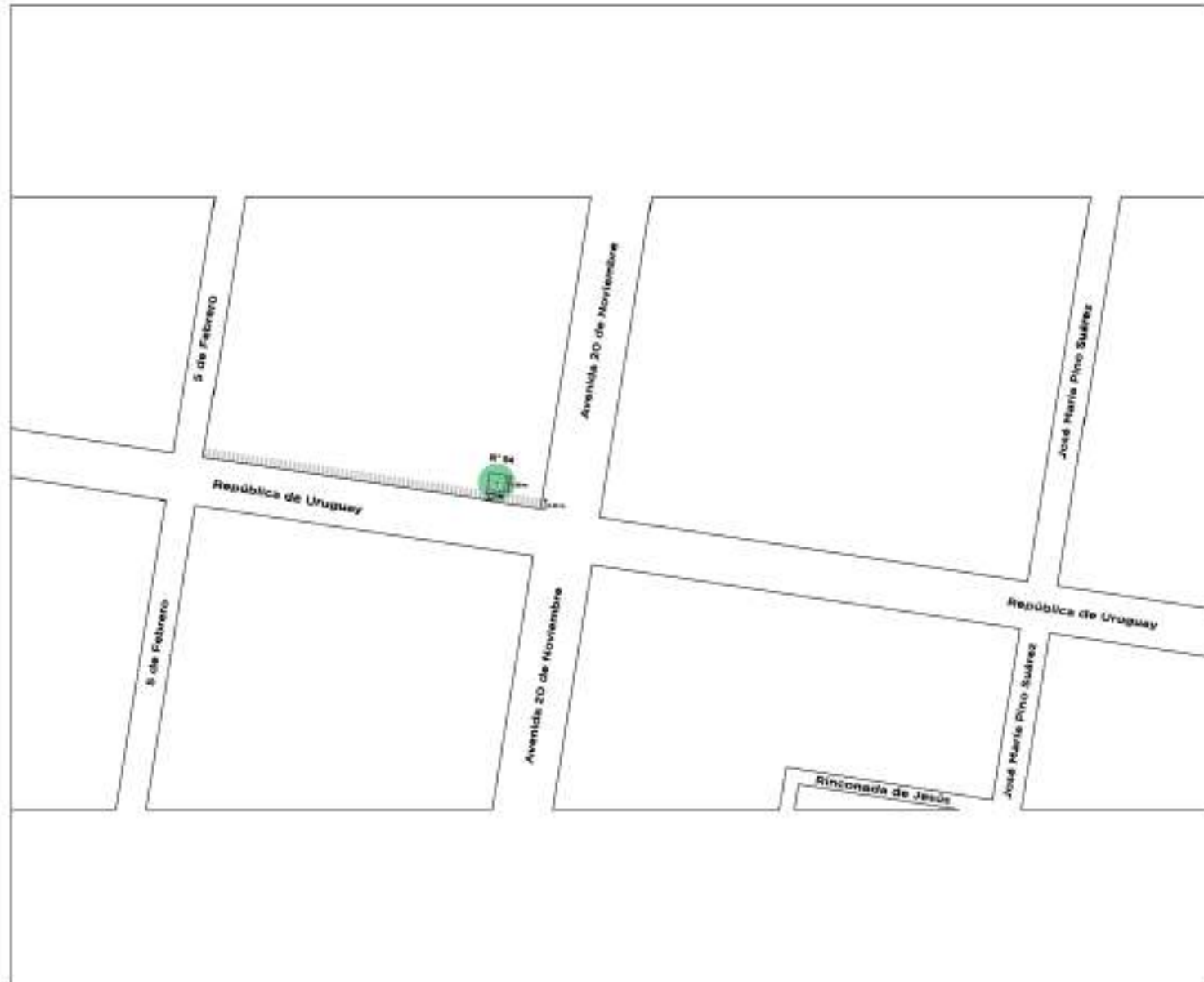


CENTRO
HISTÓRICO

SEDEMA



MESA DE TRABAJO INTERINSTITUCIONAL
DE INFRAESTRUCTURA Y OBRAS



SECRETARÍA DEL MEDIO AMBIENTE

GOBIERNO DE LA CIUDAD DE MÉXICO

SECRETARÍA GENERAL DEL SISTEMA DE ÁREAS NATURALES PROTEGIDAS Y ÁREAS DE VALOR AMBIENTAL

DIRECCIÓN DE INFRAESTRUCTURA VERDE

PLANTACIÓN EN EL PERÍMETRO "A" DEL CENTRO HISTÓRICO DE LA CIUDAD DE MÉXICO

UBICACIÓN

CALLE REPÚBLICA DE URUGUAY

Entre el km 4.0 y 4.1 de la Avenida 20 de Noviembre y la Avenida República de Uruguay, Centro Histórico, Sección Cuauhtémoc

SIMBOLOGÍA GENERAL

● Ligustrum lucidum (Nave)

PLANTACIÓN REALIZADA

CANTIDAD	1 ÁRBOL
LUGAR	BANQUETAS
PLANO N°	1 DE 4
FECHA	2019



GOBIERNO DE LA
CIUDAD DE MÉXICO

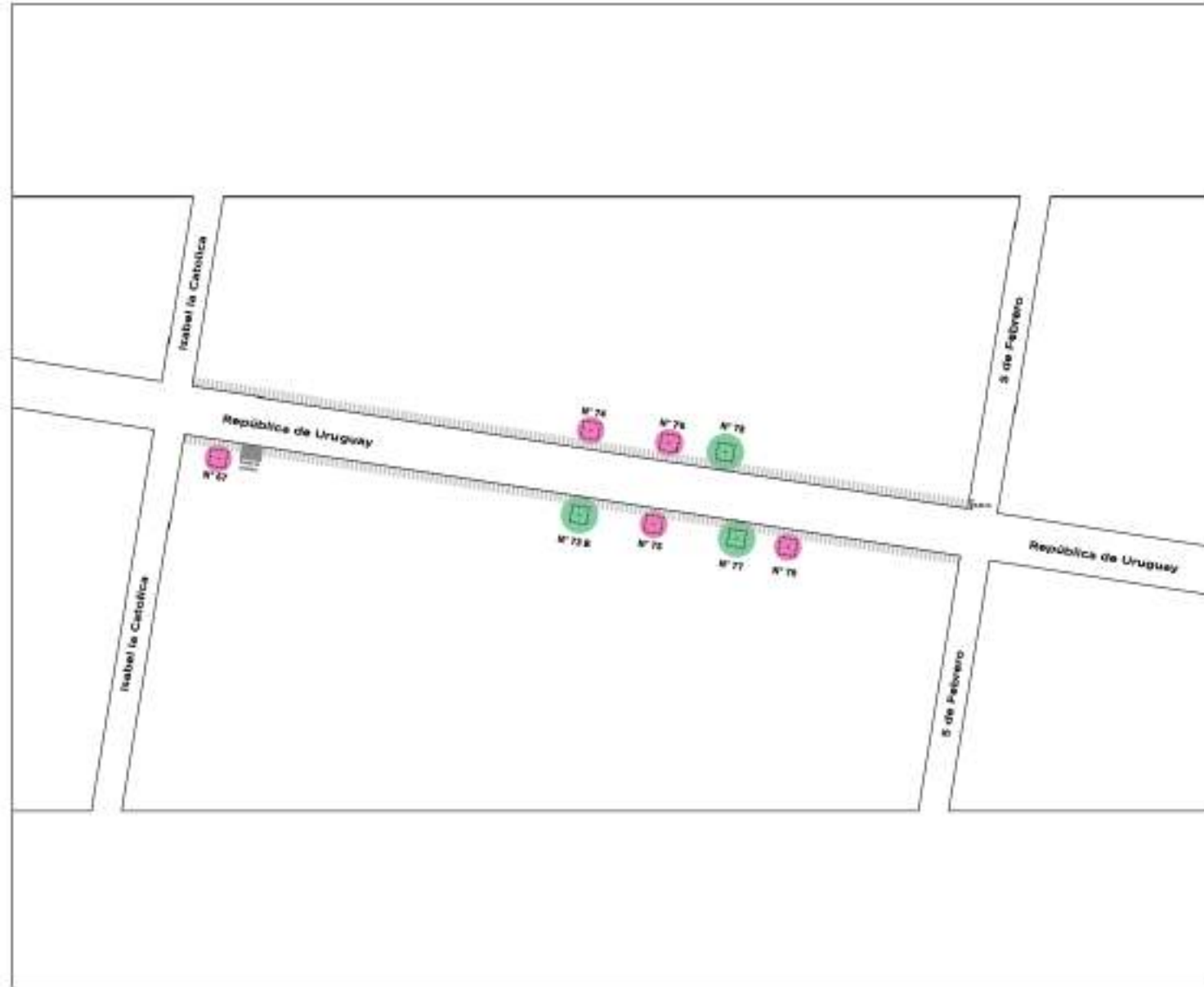


CENTRO
HISTÓRICO

SEDEMA



MESA DE TRABAJO INTERINSTITUCIONAL
DE INFRAESTRUCTURA Y OBRAS





SECRETARÍA DEL
RESEDO AMBIENTE

GOBIERNO DE LA
CIUDAD DE MÉXICO

SECCIÓN GENERAL DEL SISTEMA DE ÁRBOLES PLANTADOS
PROYECTO 1: ÁRBOLES DE VALOR AMBIENTAL
SECCIÓN DE INFRAESTRUCTURA Y OBRAS

**PLANTACIÓN EN EL PERÍMETRO "A"
DEL CENTRO HISTÓRICO
DE LA CIUDAD DE MÉXICO**

UBICACIÓN

CALLE REPÚBLICA DE URUGUAY
entre Calle 24 de Septiembre y La Catedral, Línea Calle 24
Código Catastral: 08000000000000000000



SIMBOLOGÍA GENERAL

- Lagerstroemia indica (Anemón)
- Ligustrum lucidum (Trébol)

PLANTACIÓN REALIZADA

CANTIDAD	8 ÁRBOLES
LUGAR	BANQUETAS
PLANO N°	2 DE 4
FECHA	2019





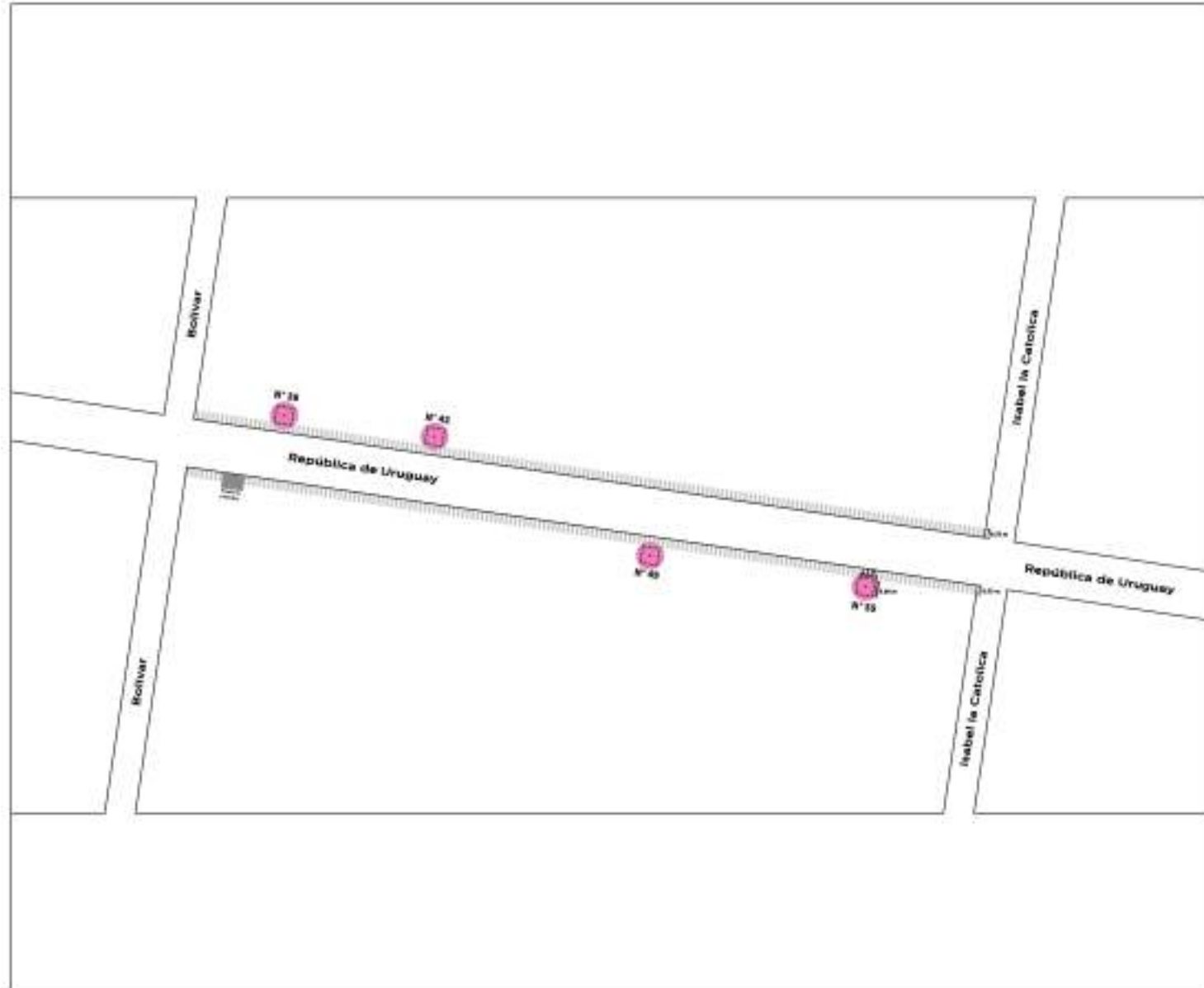
GOBIERNO DE LA CIUDAD DE MÉXICO

CENTRO HISTÓRICO

SEDEMA



MESA DE TRABAJO INTERINSTITUCIONAL DE INFRAESTRUCTURA Y OBRAS



SECRETARÍA DEL MEDIO AMBIENTE

GOBIERNO DE LA CIUDAD DE MÉXICO

DIRECCIÓN GENERAL DEL SISTEMA DE ÁREAS NATURALES PROTEGIDAS Y ÁREAS DE VALOR AMBIENTAL
DIRECCIÓN DE MANEJO AMBIENTAL

PLANTACIÓN EN EL PERÍMETRO "W" DEL CENTRO HISTÓRICO DE LA CIUDAD DE MÉXICO

UBICACIÓN

CALLE REPÚBLICA DE URUGUAY
entre Calle 20 de Noviembre y El General Lázaro Cárdenas
Colonia Centro Histórico de la CDMX



SIMBOLOGÍA GENERAL

● Lugar de siembra
Arbolado

PLANTACIÓN REALIZADA

CANTIDAD	4 ÁRBOLES
LUGAR	BANQUETAS
PLANO N°	3 DE 4
FECHA	2019





GOBIERNO DE LA CIUDAD DE MÉXICO

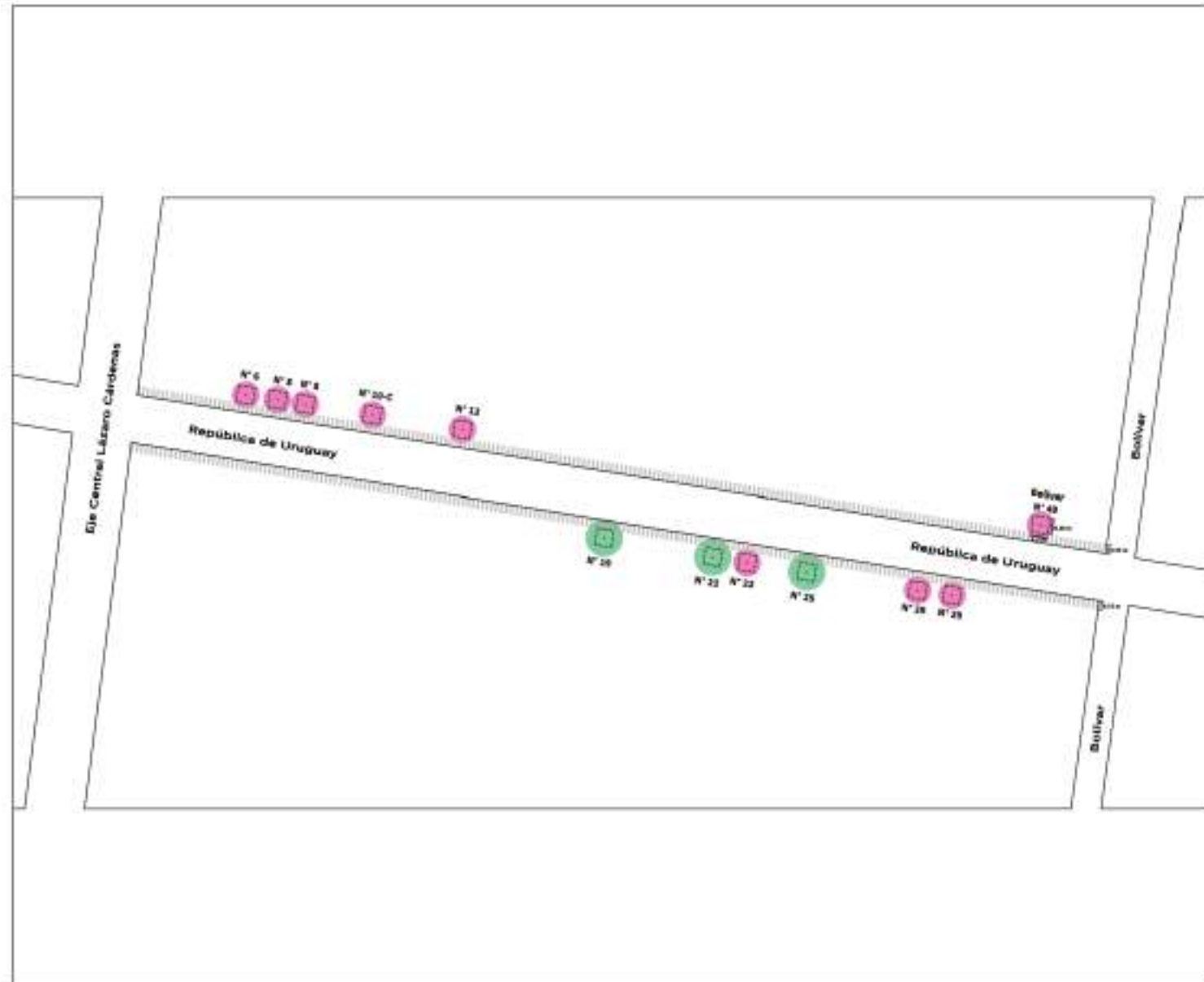


CENTRO HISTÓRICO



MESA DE TRABAJO INTERINSTITUCIONAL DE INFRAESTRUCTURA Y OBRAS

SEDEMA





SECRETARÍA DEL REDEO ABERTO

GOBIERNO DE LA CIUDAD DE MÉXICO

SECRETARÍA DE AMBIENTE Y ENERGÍA

SECRETARÍA DE INFRAESTRUCTURA Y VIVIENDA

PLANTACIÓN EN EL PERÍMETRO "A" DEL CENTRO HISTÓRICO DE LA CIUDAD DE MÉXICO

UBICACIÓN

CALLE REPÚBLICA DE URUGUAY
entre Calle 26 de Noviembre y Eje Central Lázaro Cárdenas de Bolívar número 42 al 44



SIMBOLOGÍA GENERAL

- Leguminosa nativa (Arbolado)
- Leguminosa exótica (Arbolado)

PLANTACIÓN REALIZADA

CANTIDAD	12 ÁRBOLES
LUGAR	BANQUETAS
PLANO N°	4 DE 4
FECHA	2019





GOBIERNO DE LA
CIUDAD DE MÉXICO

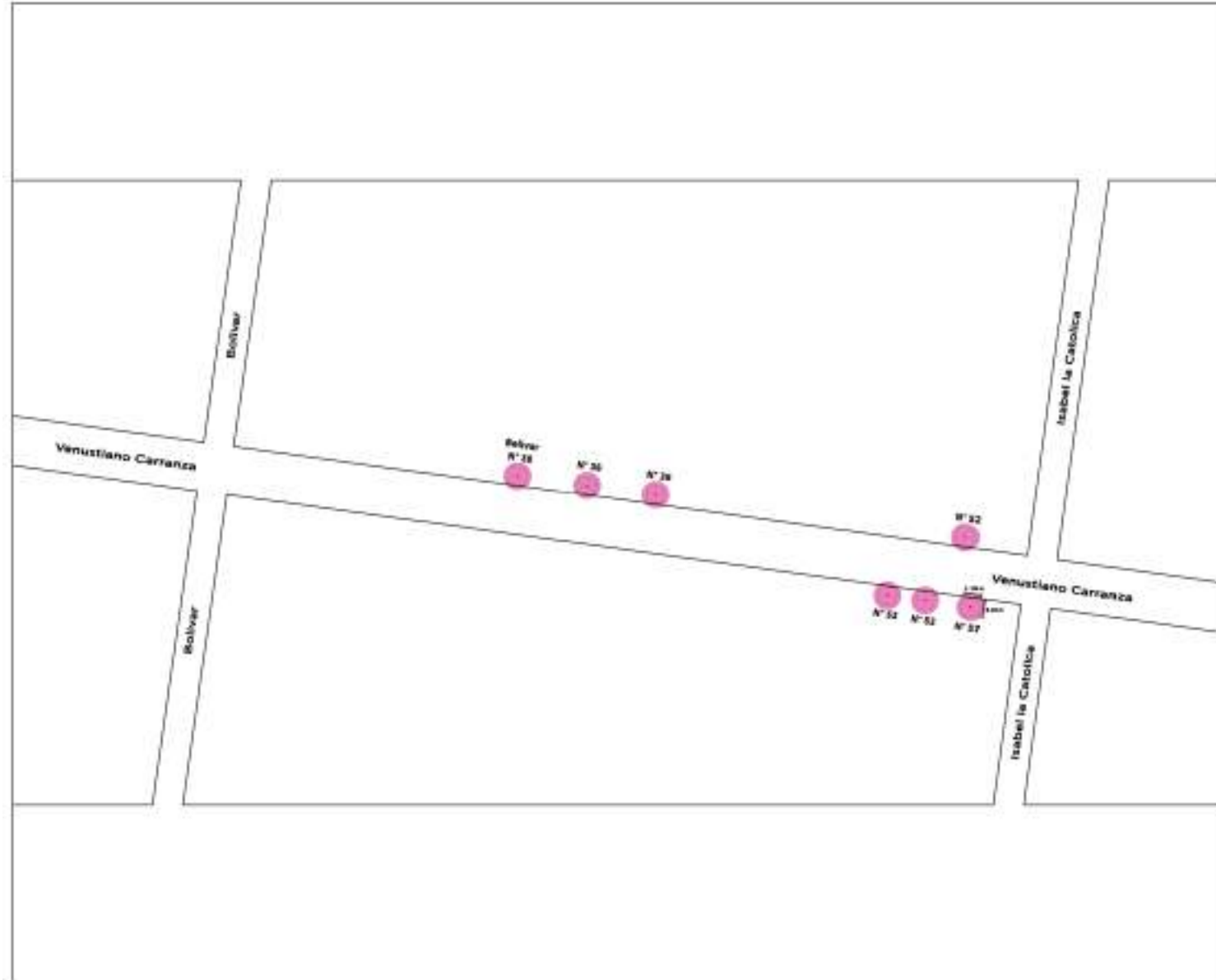


CENTRO
HISTÓRICO

SEDEMA



MESA DE TRABAJO INTERINSTITUCIONAL
DE INFRAESTRUCTURA Y OBRAS



SECRETARÍA DEL
RENO ARBENTE

GOBIERNO DE LA
CIUDAD DE MÉXICO

DIRECCIÓN GENERAL DEL SISTEMA DE ÁREAS VERDES
URBANAS Y DEL SERVICIO DE CALIDAD AMBIENTAL

SECRETARÍA DE OBRAS PÚBLICAS Y VIVIENDA

PLANTACIÓN EN EL PERÍMETRO "A"
DEL CENTRO HISTÓRICO
DE LA CIUDAD DE MÉXICO

UBICACIÓN

CALLE VENUSTIANO CARRANZA

entre Calle Bolívar y Calle Isabel la Católica

Ubicación dentro del Centro Histórico



SIMBOLOGÍA GENERAL

● Ubicación del árbol
(señalización)

PLANTACIÓN REALIZADA

CANTIDAD	7 ÁRBOLES
LUGAR	BANQUETAS
PLANO N°	1 DE 3
FECHA	2019





GOBIERNO DE LA
CIUDAD DE MÉXICO

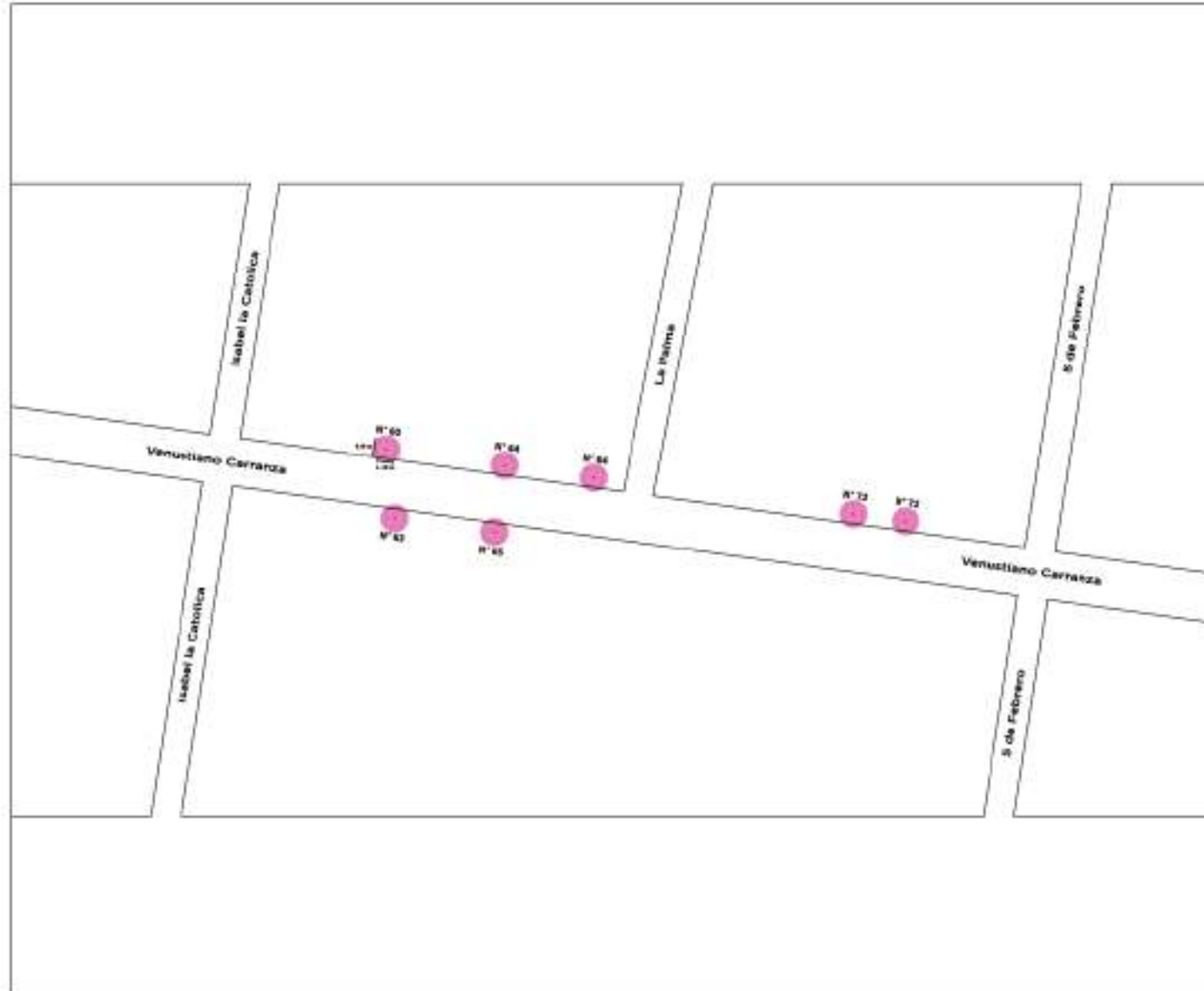


CENTRO
HISTÓRICO

SEDEMA



MESA DE TRABAJO INTERINSTITUCIONAL
DE INFRAESTRUCTURA Y OBRAS



SECRETARÍA DEL
MEDIO AMBIENTE

DIRECCIÓN GENERAL DEL SISTEMA DE ÁREAS NATURALES
PROTEGIDAS Y SERVICIOS DE CALIDAD AMBIENTAL
DIRECCIÓN DE INFRAESTRUCTURA Y OBRAS

PLANTACIÓN EN EL PERÍMETRO "A"
DEL CENTRO HISTÓRICO
DE LA CIUDAD DE MÉXICO

UBICACIÓN

CALLE VENUSTIANO CARRANZA

entre Calle Palma y Calle de San Mateo
PÚBLICA PARTICIPATIVA DEL SERVICIO PÚBLICO



SIMBOLOGÍA GENERAL

● Coprocotono India
(Arbores)

PLANTACIÓN REALIZADA

CANTIDAD	7 ÁRBOLES
LUGAR	5 ANGLIETAS
PLANO N°	2 DE 3
FECHA	2019





GOBIERNO DE LA
CIUDAD DE MÉXICO

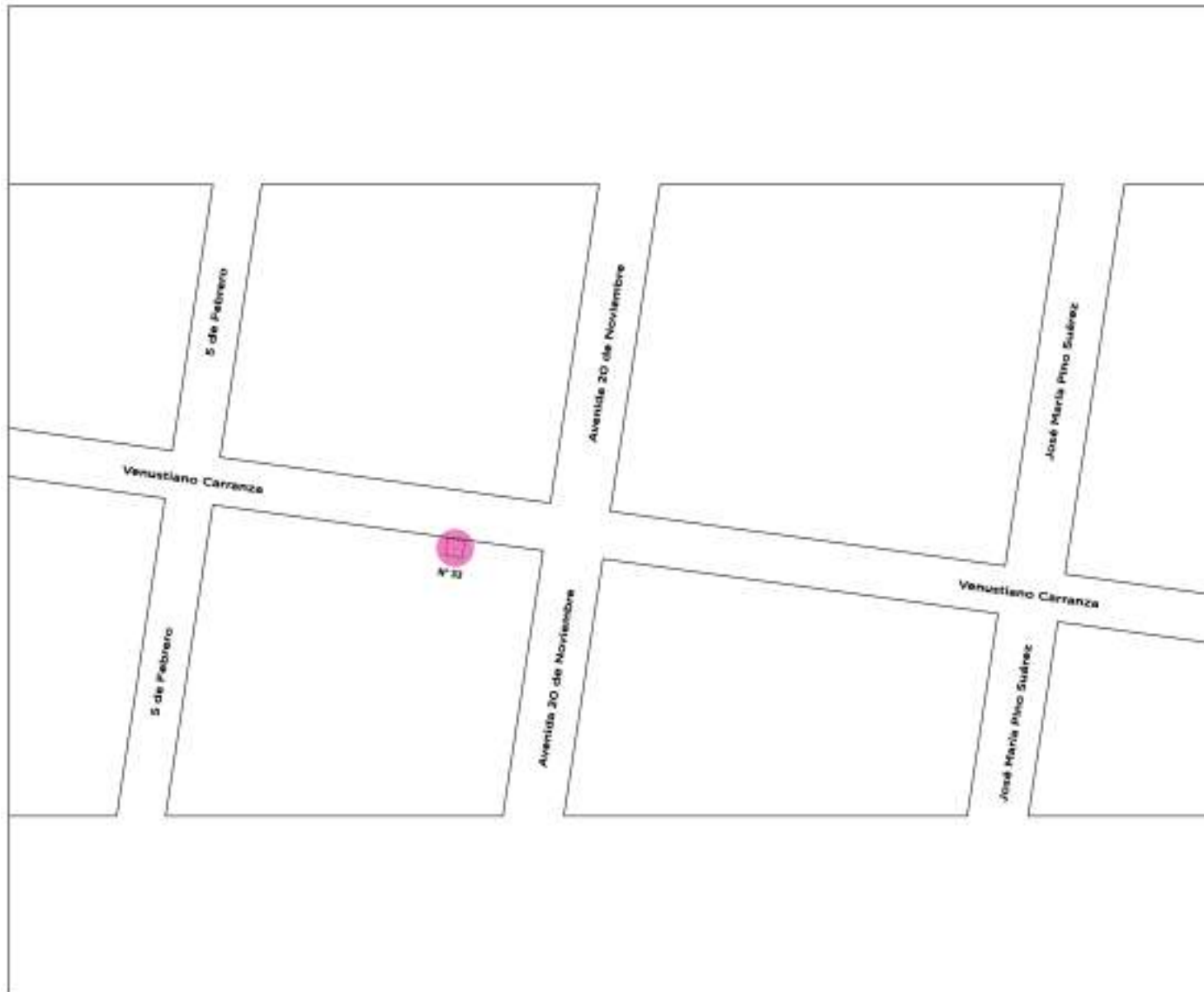


CENTRO
HISTÓRICO

SEDEMA



MESA DE TRABAJO INTERINSTITUCIONAL
DE INFRAESTRUCTURA Y OBRAS





SECRETARÍA DEL
MEDIO AMBIENTE

GOBIERNO DE LA
CIUDAD DE MÉXICO

SECRETARÍA GENERAL DEL SISTEMA DE ÁREAS NATURALES DE
PROTECCIÓN Y SERVICIO DE ECOSISTEMAS DEL
DISTRITO FEDERAL

SECRETARÍA DE INFRAESTRUCTURA Y OBRAS

**PLANTACIÓN EN EL PERÍMETRO "A"
DEL CENTRO HISTÓRICO
DE LA CIUDAD DE MÉXICO**

UBICACIÓN

CALLE VENUSTIANO CARRANZA
AVENIDA 20 DE NOVIEMBRE Y CALLE DE FEBRERO
CENTRO HISTÓRICO DEL DISTRITO FEDERAL



SIMBOLOGÍA GENERAL

- Logro de la
plantación

PLANTACIÓN REALIZADA

CANTIDAD	1 ÁRBOLES
LUGAR	BANQUETAS
PLANO N°	3 DE 3
FECHA	2019





GOBIERNO DE LA
CIUDAD DE MÉXICO

SECRETARÍA DEL
CENTRO
HISTÓRICO

SEDEMA



MESA DE TRABAJO INTERINSTITUCIONAL
DE INFRAESTRUCTURA Y OBRAS





 SECRETARÍA DEL
MEDIO AMBIENTE

DIRECCIÓN GENERAL DEL SECTOR DE OBRAS Y OBRAS DE
 RECONSTRUCCIÓN Y OBRAS DE MEJORA AMBIENTAL
 DIRECCIÓN DE INFRAESTRUCTURA Y OBRAS

**PLANTACIÓN EN EL PERÍMETRO "W"
 DEL CENTRO HISTÓRICO
 DE LA CIUDAD DE MÉXICO.**

UBICACIÓN

CALLE 5 DE FEBRERO
 entre Calle Mesones y Calle Regina
 (Área de Conservación)



SIMBOLOGÍA GENERAL


 Ubicación y dirección
 (Arbolitos)

PLANTACIÓN REALIZADA

CANTIDAD	4 ARBOLITOS
LUGAR	BANQUETAS
PLANO N°	1 DE 2
FECHA	2019





GOBIERNO DE LA CIUDAD DE MÉXICO



CENTRO HISTÓRICO

SEDEMA



MESA DE TRABAJO INTERINSTITUCIONAL DE INFRAESTRUCTURA Y OBRAS



SECRETARÍA DEL MEDIO AMBIENTE

GOBIERNO DE LA CIUDAD DE MÉXICO

DIRECCIÓN GENERAL DEL SISTEMA DE ÁREAS NATURALES PROTEGIDAS Y ÁREAS DE SALUD AMBIENTAL

DIRECCIÓN DE INFRAESTRUCTURA URBANA

PLANTACIÓN EN EL PERÍMETRO "A" DEL CENTRO HISTÓRICO DE LA CIUDAD DE MÉXICO

UBICACIÓN

CALLE 5 DE FEBRERO
entre Calle Regina y Calle San Jerónimo
Alameda Cuauhtémoc

SIMBOLOGÍA GENERAL

■ Ubicación específica (Cajón)

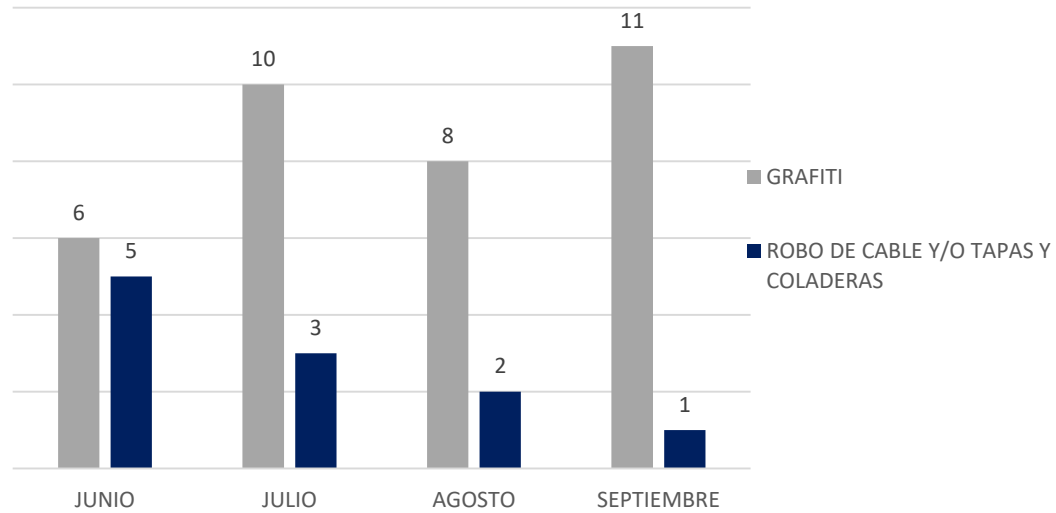
PLANTACIÓN REALIZADA

CANTIDAD	4 ÁRBOLES
LUGAR	BANQUETAS
PLANO N°	3 DE 3
FECHA	2018



C5

Grafiti – robo de cable y/o tapas y coladeras



MES	GRAFITI	ROBO DE CABLE Y/O TAPAS Y COLADERAS	Total
JUNIO	6	5	11
JULIO	10	3	13
AGOSTO	8	2	10
SEPTIEMBRE	11	1	12
Total general	35	11	46



GOBIERNO DE LA
CIUDAD DE MÉXICO



AUTORIDAD DEL
CENTRO
HISTÓRICO



MESA DE TRABAJO INTERINSTITUCIONAL
DE INFRAESTRUCTURA Y OBRAS

C5



INCIDENTES DE GRAFITI Y ROBO DE COLADERAS

Perímetros A y B

Período: 5 de diciembre de 2018 al 29 de septiembre de 2019



GOBIERNO DE LA
CIUDAD DE MÉXICO

C5

CIUDAD INNOVADORA
Y DE DERECHOS



C5

I. NOTAS METODOLÓGICAS

- Los datos se obtuvieron de la base ECHO, con incidentes con fecha de inicio del 5 de diciembre de 2018 al 29 de septiembre de 2019.
- Se consideran los incidentes con código de cierre afirmativo y negativo.
- Los submotivos incluidos en el reporte son Robo-Cable, Robo-Bienes Gubernamentales y Administrativos-Grafitis.
- Los robos de coladeras se identifican mediante lectura de comentarios de los incidentes de Robo-Bienes Gubernamentales.
- Robo-Cable y Robo-Bienes Gubernamentales fueron unificadas en: "Robo de cable y/o coladera".





C5

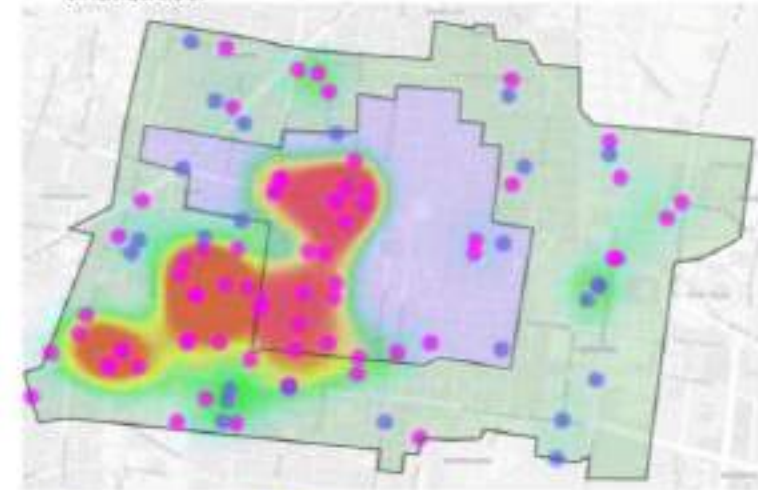
II. INCIDENTES POR PINTAS DE GRAFITI Y ROBO DE CABLE Y/O COLADERAS

Colonia	Pinta de Grafiti				Total	
	Diciembre 2018	1er trimestre 2019	2do trimestre 2019	3er trimestre 2019	Incidentes	Proporción
Centro	3	15	8	22	48	68%
Doctores	0	2	3	3	8	11%
Penitenciana	0	1	1	1	3	4%
Guerrero	0	1	1	1	3	4%
Juárez	0	1	0	2	3	4%
El Parque	1	0	0	0	1	1%
Morelos	0	1	0	0	1	1%
Obrera	1	0	0	0	1	1%
Tránsito	1	0	0	0	1	1%
Roma Norte	0	0	1	0	1	1%
Merced Saluberra	0	0	0	0	0	0%
Candelaria de los Patos	0	0	0	0	0	0%
Total	6	21	14	29	70	100%

Colonia	Robo de Cables o Coladeras				Total	
	Diciembre 2018	1er trimestre 2019	2do trimestre 2019	3er trimestre 2019	Incidentes	Proporción
Centro	0	3	6	6	15	60%
Guerrero	2	1	0	1	4	16%
Doctores	0	1	2	0	3	12%
Merced Saluberra	0	0	1	0	1	4%
Penitenciana	0	0	0	1	1	4%
Candelaria de los Patos	0	0	1	0	1	4%
El Parque	0	0	0	0	0	0%
Juárez	0	0	0	0	0	0%
Morelos	0	0	0	0	0	0%
Obrera	0	0	0	0	0	0%
Tránsito	0	0	0	0	0	0%
Roma Norte	0	0	0	0	0	0%
Total	2	4	10	8	25	100%

En total se registraron 95 incidentes, 70 de ellos corresponden a pintas de grafiti, mientras que 25 corresponden a robo de coladeras.

Destaca el caso de la colonia Centro en la cual se han suscitado más de 65% de los incidentes analizados.



■ Perímetro A ● Robo de cable o coladera
■ Perímetro B ● Pinta de grafiti

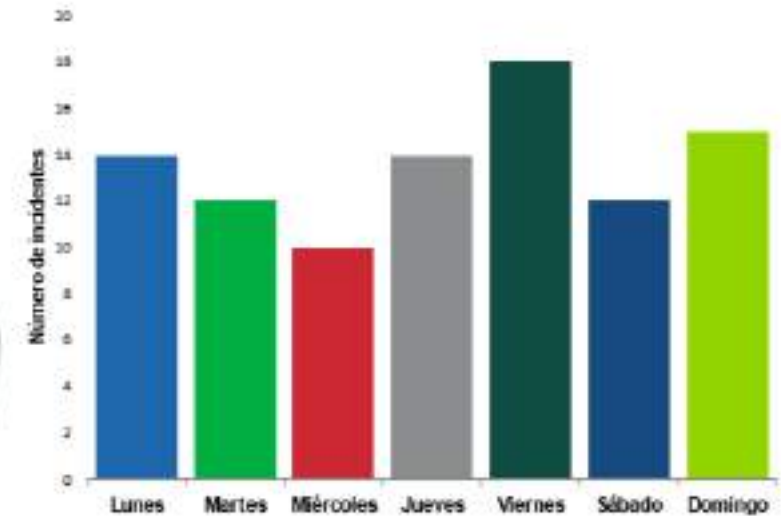
Incidentes por pintas de grafiti y robo de cable y/o coladeras de C5, del 5 de diciembre de 2018 al 29 de septiembre de 2019.

C5

II. DISTRIBUCIÓN DE INCIDENTES POR TIPO DE ENTRADA Y DÍA DE LA SEMANA

Incidentes C5

HORA	BOTÓN DE AUXILIO	CÁMARA	LLAMADA DEL 911	RADIO
00:00		5	5	
01:00	1	4	7	
02:00		2	16	1
03:00		4	7	
04:00		6	4	1
05:00		2	2	
06:00				
07:00		1	1	
08:00				
09:00				
10:00				
11:00			1	
12:00				
13:00		1	1	
14:00			1	
15:00			1	
16:00			4	
17:00			1	
18:00			1	
19:00				
20:00			2	
21:00	1		1	
22:00		1	3	1
23:00		3	3	
Total	2	29	61	3



Los incidentes analizados fueron registrados con mayor frecuencia los días **viernes** y **domingo**.

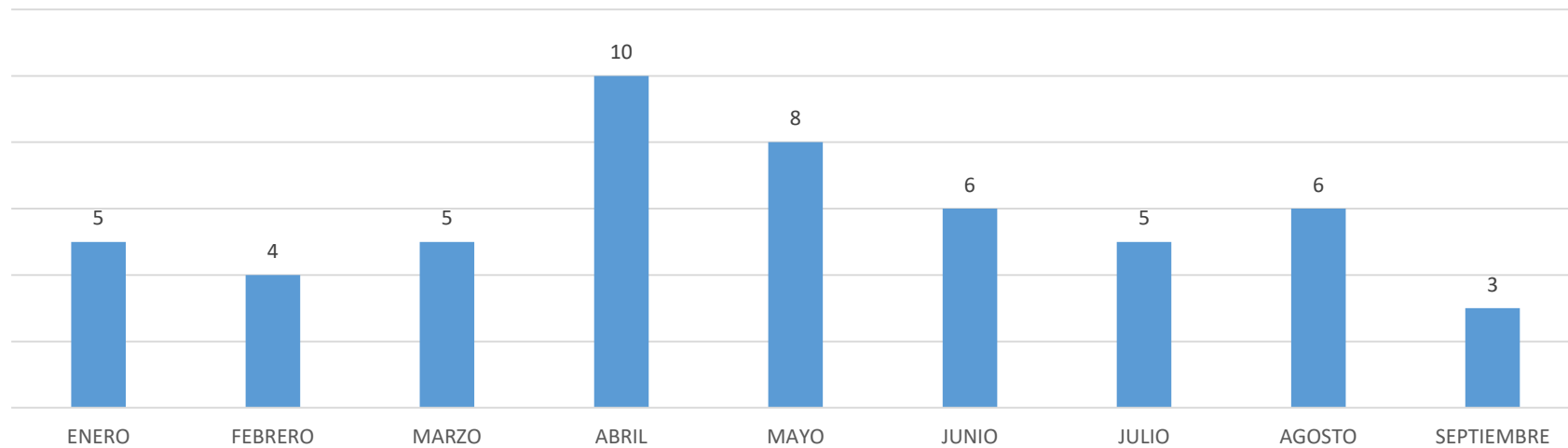
El día **miércoles** muestra una menor frecuencia en comparación con el resto de los días.



PGJ

Tema	Línea base	Periodicidad	Semana 23 al 30/09	Próximo reporte
Infraestructura	Número de delitos en robo de medidor	Semanal	1	8 de octubre

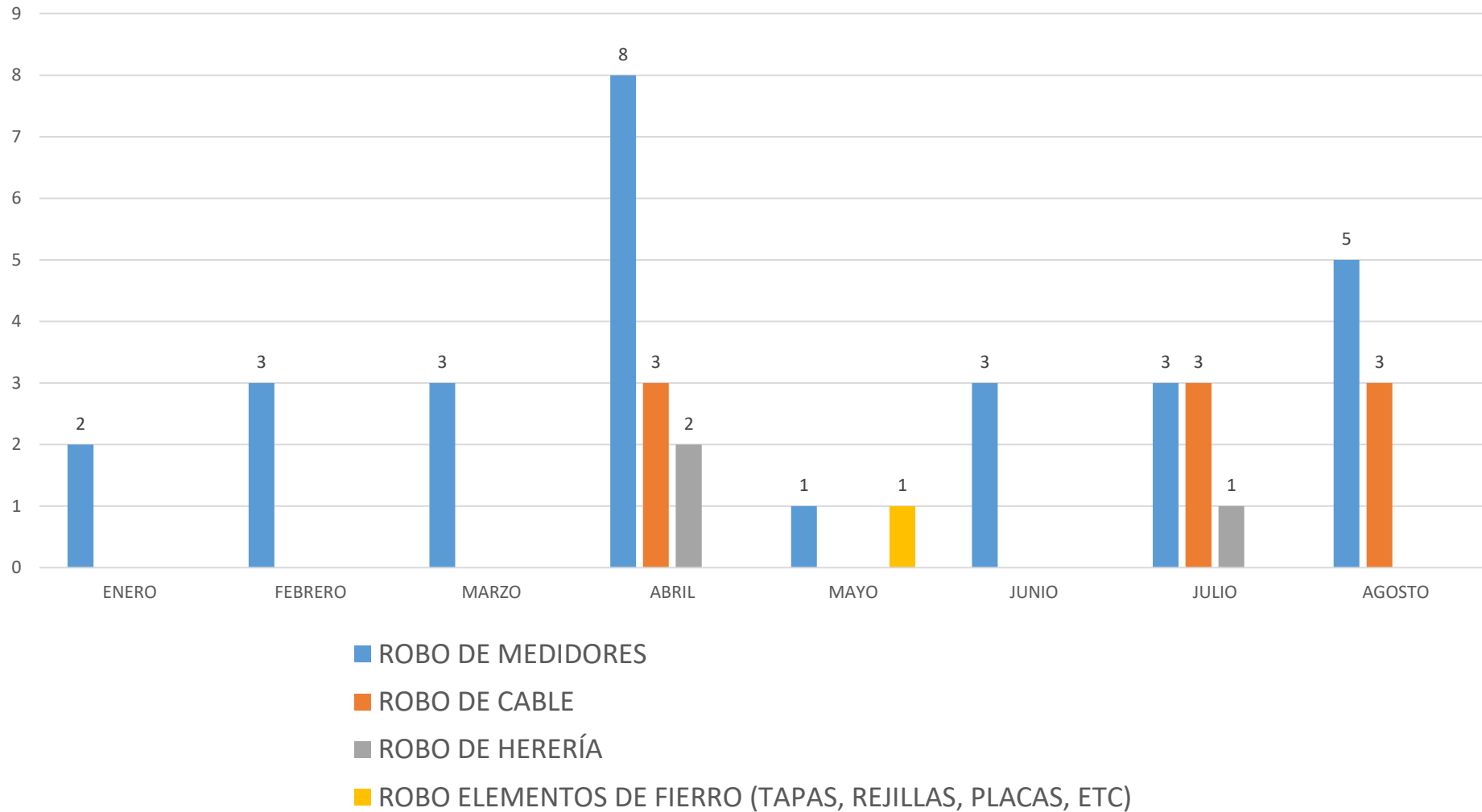
52 Medidores robados





PGJ

Reporte de Indicadores de enero a agosto





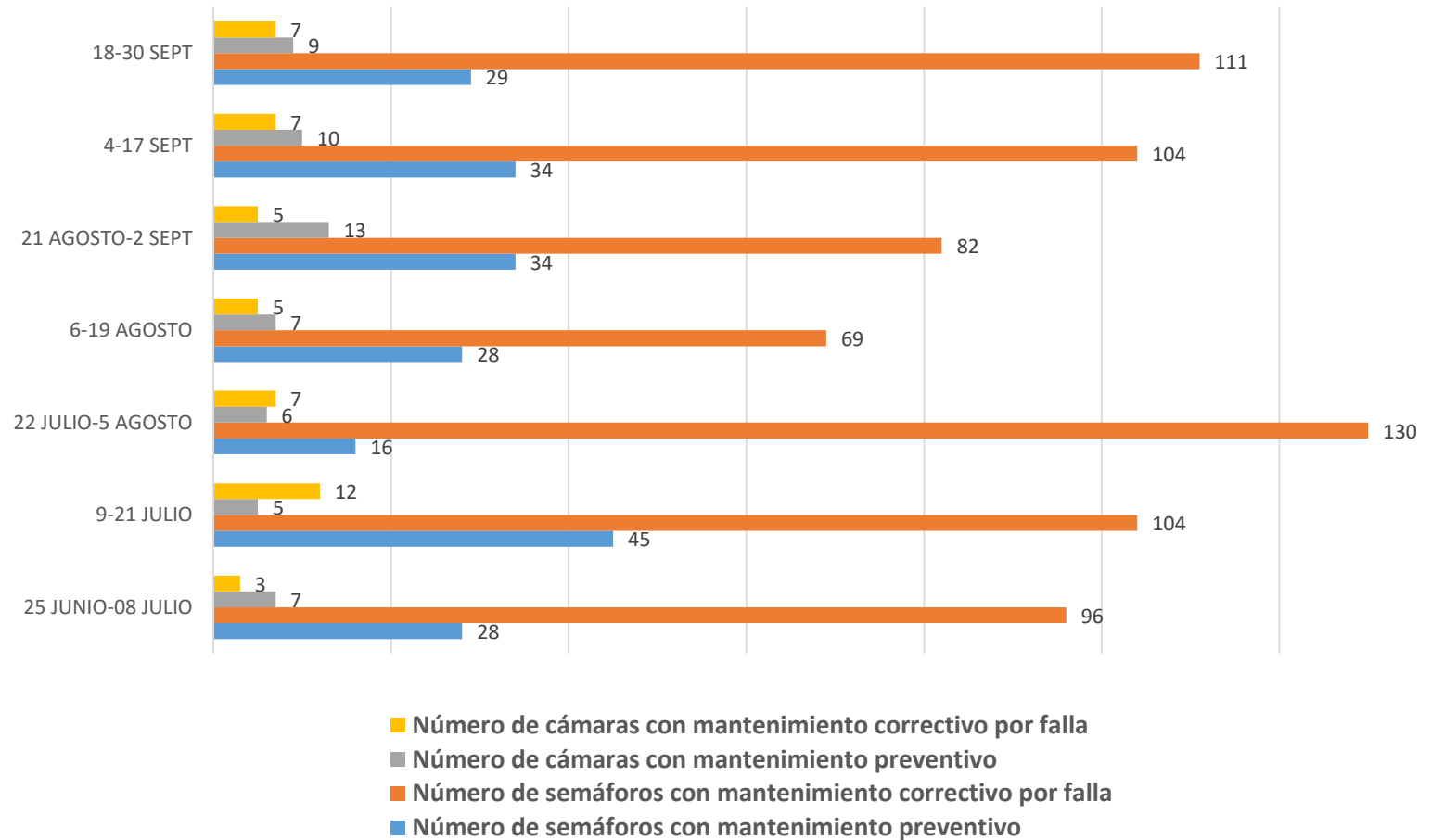
SSC – SCT – DSOT (Tránsito)

Tema	Unidad de medida	Periodicidad	Del 18 al 30 de septiembre	Próximo reporte
Semáforos (162)	Número de semáforos con mantenimiento preventivo	Quincenal	29	15 de octubre
	Número de semáforos con mantenimiento correctivo		111	
Cámaras (10)	Número de cámaras con mantenimiento preventivo		9	
	Número de cámaras con mantenimiento correctivo		7	



SSC - SCT - DSOT (Tránsito)

MANTENIMIENTO A SEMÁFOROS Y CÁMARAS DE TRÁNSITO





GOBIERNO DE LA
CIUDAD DE MÉXICO

SECRETARÍA DE
CULTURA
CENTRO
HISTÓRICO



MESA DE TRABAJO INTERINSTITUCIONAL
DE INFRAESTRUCTURA Y OBRAS

Orden del día

Reportes

Turnos e incidencias urbanas

Mesas de trabajo

Asuntos generales

Acuerdos

Asistencia

Transmisión en vivo



Matriz de seguimiento a turnos compilado



Dependencia	Atendido	Proceso	Pendiente	Total general
ACH	26		1	27
ADIP	1			1
Al. Cuauhtémoc	11	1		12
Al. Venustiano Carranza	4			4
C5	6	1		7
CFE	5		1	6
ILIFE	1			1
INAH	3			3
Metrobús	1			1
PGJ	2			2
SACMEX	4	1	1	6
SEDEMA	5		1	6
SGIRyPC	1	1		2
SOS-AP	3		1	4
SOS-DGOIV	3			3
SOS-DGSUS	2			2
SSC	8			8
STC-METRO	1			1
TELMEX	3			3
Tránsito	4			4
Total general	94	4	5	103



TURNOS ATENDIDOS

Del 17 al 30 de septiembre



FECHA DE REPORTE	SOLICITANTE	SOLICITUD	ATIENDE	ESTATUS	FECHA DE ATENCIÓN	OBSERVACIONES
18/09/2019	SACMEX	Realizar recorrido en el mercado de Granaditas y a los comerciantes de la zona para sensibilizar y conminarlos a hacer un adecuado manejo de desechos grasos (Con acompañamiento de la ACH)	Al. Cuauhtémoc	Atendido	26/09/2019	Se realizó reunión con la Administración y Directiva del mercado, se acordó realizar reunión con locatarios y líder de comercio en vía pública con Sacmex y Sedema
18/09/2019	SACMEX	Realizar visita de verificación para revisar las trampas de grasa y cumplimiento de la norma al establecimiento de Corregidora.	SEDEMA	Atendido	25/09/2019	Informará sobre la diligencia el martes 1 de octubre en la reunión de la Mesa de Infraestructura
18/09/2019	FCH	Reparación del bolardo dañado ubicado en Brasil equina Belisario Domínguez, sobre la Plaza Santo Domingo	ACH	Atendido	20/09/2019	



SEDEMA

Se realizaron trabajos en:

**Corregidora 5C,
Colonia Centro,
Alcaldía
Cuauhtémoc,
C.P. 06068**

Con el objeto de verificar el cumplimiento de la normatividad ambiental, se realizó una visita de verificación al siguiente establecimiento con giro de **venta de alimentos.** Resultado: **Clausura.**





TURNOS EN PROCESO

Del 17 al 30 de septiembre



FECHA DE REPORTE	SOLICITANTE	SOLICITUD	ATIENDE	ESTATUS	FECHA DE ATENCIÓN	OBSERVACIONES
23/09/2019	VIPP	Verificación de bocinas con falla en el Macrosimulacro	C5	Proceso		

TURNOS PENDIENTES

Del 17 al 30 de septiembre

FECHA DE REPORTE	SOLICITANTE	SOLICITUD	ATIENDE	ESTATUS	FECHA DE ATENCIÓN	OBSERVACIONES
18/09/2019	PROSOC	Solicita la conexión a la red principal de drenaje de las unidades habitacionales que lo requieran.	SACMEX	Pendiente		
18/09/2019	PROSOC	Realice revisión de áreas verdes en las unidades habitacionales y evalúe si se pueden incluir en la estrategia del Reto Verde.	SEDEMA	Pendiente		
18/09/2019	SEDECO	Solicite a la Alcaldía Venustiano Carranza, proporcione la información del seguimiento de necesidades y prioridades detectadas en las visitas a los mercados de la Alcaldía Venustiano Carranza realizadas por SEDECO.	ACH	Pendiente		Maestra realizará la petición personalmente
18/09/2019	CFE	De seguimiento a la notificación de ajuste en varios puntos de medición por las fiestas patrias.	SOS-AP	Pendiente		
19/09/2019	FCH	Se reponga el pavimento lo antes posible en República de Perú 99	CFE	Pendiente		A menos de 50 metros existe otra obra de CFE que se dejó abierta desde hace tres semanas.



Matriz de seguimiento a incidencias



Dependencia	Atendido	Pendiente	Proceso	Total general
ACH	37	32	3	72
Al. Cuauhtémoc	18	19	3	40
Al. Venustiano Carranza	4			4
C-5	2			2
CFE	79	47	11	137
CIS		1		1
CUS		1		1
IUSACELL		2		2
MCM TELECOM		1		1
SACMEX	85	33		118
SEDEMA			2	2
SGIRyPC	1			1
SOS-AP	72	10	1	83
SOS-DGOIV	6	20		26
SOS-DGOP		1		1
SOS-DGSUS		6		6
STC-METRO	3			3
TELMEX	38	1	1	40
TOTAL PLAY			1	1
(en blanco)		1		1
Total general	369	176	22	567




Atención chats VIPPSC Incidencias Urbanas

Del 17 al 30 de septiembre



35

Incidencias



14

Incidencias urbanas atendidas

SOS-AP: 7
Sacmex: 2
Telmex: 2
CFE: 2
Al. Cuauhtémoc: 1

1

Incidencia Urbana en proceso

SOS-AP:1

20

Incidencias urbanas pendientes

SACMEX: 3
Al. CUAUHTÉMOC:1
CFE:1
SOS-AP: 1
SOS-DGOIV: 1



GOBIERNO DE LA CIUDAD DE MÉXICO








INCIDENCIAS ATENDIDAS

Del 17 al 30 de septiembre



MESA DE TRABAJO INTERINSTITUCIONAL DE INFRAESTRUCTURA Y OBRAS

SOLICITUD	UBICACIÓN	ENTRE CALLE	Y CALLE	FOTOGRAFIA ANTES	FOTOGRAFIA DESPUES	ATIENDE	ESTATUS	FECHA DE ATENCIÓN	OBSERVACIONES
Falla en semáforos	ENRICO MARTÍNEZ		EMILIO DÓNDE			Tránsito	Atendido	17/09/2019	Revisión general, verificación voltaje, cargen datos memoria RAM (impulso de conector y tarjeta Procesadora borran alarmas restablecimiento).
Falta tapa de registro	DEL CARMEN	REPÚBLICA DE VENEZUELA				TELMEX	Atendido	17/09/2019	
Desazolve	AZTECAS	EJE 1 NORTE	REPÚBLICA DE COSTA RICA			SACMEX	Atendido	17/09/2019	Exceso de grasa y basura.



GOBIERNO DE LA CIUDAD DE MÉXICO







SECRETARÍA DE OBRAS PÚBLICAS Y MOVILIDAD
CENTRO HISTÓRICO

INCIDENCIAS ATENDIDAS

Del 17 al 30 de septiembre



MESA DE TRABAJO INTERINSTITUCIONAL DE INFRAESTRUCTURA Y OBRAS

SOLICITUD	UBICACIÓN	ENTRE CALLE	Y CALLE	FOTOGRAFÍA ANTES	FOTOGRAFÍA DESPUÉS	ATIENDE	ESTATUS	FECHA DE ATENCIÓN	OBSERVACIONES
Descoche	REPÚBLICA DE BOLIVIA	REPÚBLICA DE BRASIL				SACMEX	Atendido	17/09/2019	
Descoche	CORREGIDORA	CORREO MAYOR	ERASMO CASTELLANOS			SACMEX	Atendido	17/09/2019	Se trabajo con el equipo d-48,d-49,d-51 en total se condearon 120 m.de tarjas de 0.30 m.de diametro,2 pozos de visita,5 rejillas de pto. solve con grase extrido 1 m3, queda la red en condiciones normales de operación. Se llevaron 500 H2 de vialidad
Falla en alumbrado público	MANZANARES	ALHÓNDIGA	EJE I ORIENTE (ANILLO DE CIRCUNVALACION)			SOS-AP	Atendido	20/09/2019	
Falla en el suministro de energía eléctrica	JUAN JOSÉ BAZ	MISIONEROS	MESONES			CPE	Atendido	19/09/2019	



INCIDENCIAS ATENDIDAS

Del 17 al 30 de septiembre



SOLICITUD	UBICACIÓN	ENTRE CALLE	Y CALLE	FOTOGRAFÍA ANTES	FOTOGRAFÍA DESPUÉS	ATIENDE	ESTATUS	FECHA DE ATENCIÓN	OBSERVACIONES
Falta tapa de registro	REPUBLICA DE PERU	REPUBLICA DE CHILE				TELMEH	Atendido	20/09/2019	
Falta en alumbrado público	FRANCISCO I. MADERO	ISABEL LA CATÓLICA	PALMA			SOS-AP	Atendido	21/09/2019	
Falta en el suministro de energía eléctrica	RIVA PALACIO	VIOLETA	PEDRO MORENO			CFE	Atendido	22/09/2019	Se confirmó corto circuito en línea de baja tensión lo cual provocó emanación humo negro, personal de CFE al mando del Ing. Adolfo Montoya ya labora en las reparaciones correspondientes, de igual manera personal del HCB y de la UPCA al mando del C. Francisco Aguilar se encuentran en el lugar. Negativo de lesionados o daños colaterales. Situación controlada. Fuente Sipro 25
Falta en alumbrado público	MESONES	JESUS MARIA	LAS CRUCES			SOS-AP	Atendido	23/09/2019	Lleven más de una semana sin alumbrado



INCIDENCIAS ATENDIDAS

Del 17 al 30 de septiembre



SOLICITUD	UBICACIÓN	ENTRE CALLE	Y CALLE	FOTOGRAFÍA ANTES	FOTOGRAFÍA DESPUÉS	ATIENDE	ESTATUS	FECHA DE ATENCIÓN	OBSERVACIONES
Falta en alumbrado público	LAS CRUCES	REPÚBLICA DEL SALVADOR	SAN PABLO			SOS-AP	Atendido	24/09/2019	
Falta en alumbrado público	LEANDRO VALLE	REPÚBLICA DE PERÚ	REPÚBLICA DE VENEZUELA			SOS-AP	Atendido	24/09/2019	Solicita apoyo de CFE para revisión de acometida en el No. 19 de Leandro Valle.
Falta en alumbrado público	PLAZA DE LA CONSTITUCIÓN					SOS-AP	Atendido	23/09/2019	



GOBIERNO DE LA
CIUDAD DE MÉXICO

SECRETARÍA DE
CULTURA Y PATRIMONIO
CENTRO
HISTÓRICO

INCIDENCIAS ATENDIDAS

Del 17 al 30 de septiembre



MESA DE TRABAJO INTERINSTITUCIONAL
DE INFRAESTRUCTURA Y OBRAS







SOLICITUD	UBICACIÓN	ENTRE CALLE	V CALLE	FOTOGRAFÍA ANTES	FOTOGRAFÍA DESPUÉS	ATIENDE	ESTATUS	FECHA DE ATENCIÓN	OBSERVACIONES
Revisión de acometidas	LEANDRO VALLE					CFE	Atendido	25/09/2019	
Falla en semáforo	HIDALGO	E/C CENTRAL LÁZARO CÁRDENAS				Tránsito	Atendido	25/09/2019	Haciendo revisión general verificación de voltajes y comandos se cambia un fusible se desglasa hilo verde grupo cuatro se corrige falso contacto en grupo uno se toman alarmas pruebas y se restablece
Falla de alumbrado público						Al. Cuauhtémoc	Atendido	30/09/2019	Solamente 4 que están pegados a las casas no prenden
Falla en alumbrado público	REPUBLICA DE ARGENTINA	REPUBLICA DE GUATEMALA	DONCELES			SOS-AP	Atendido	29/09/2019	



INCIDENCIAS ATENDIDAS

Del 17 al 30 de septiembre



SOLICITUD	UBICACIÓN	ENTRE CALLE	Y CALLE	FOTOGRAFIA ANTES	FOTOGRAFIA DESPUES	ATIENDE	ESTATUS	FECHA DE ATENCION	OBSERVACIONES
Cabina de conexión abierta	MOTOLINA	5 DE MAYO	FRANCISCO I. MADERO			TELMEX	Atendida	29/09/2019	
Falta en alumbrado público	MOTOLINA	16 DE SEPTIEMBRE	FRANCISCO I. MADERO			G05-AP	Atendida	30/09/2019	
Falta en alumbrado público	MONEDA	SEMINARIO	LICENCIADO VERDAD			G05-AP	Atendida	30/09/2019	



INCIDENCIAS EN PROCESO

Del 17 al 30 de septiembre






SOLICITUD	UBICACIÓN	ENTRE CALLE	V CALLE	FOTOGRAFÍA ANTES	FOTOGRAFÍA DESPUÉS	ATIENDE	ESTATUS	FECHA DE ATENCION	OBSERVACIONES
Falla en alumbrado público	RODRÍGUEZ PUEBLA	REPÚBLICA DE VENEZUELA	JOSE JOAQUIN HERRERA			SOS-AP	Proceso	20/09/2019	Se atiende parcialmente, se continúa trabajando.



INCIDENCIAS PENDIENTES

Del 17 al 30 de septiembre



SOLICITUD	UBICACIÓN	ENTRE CALLE	Y CALLE	FOTOGRAFÍA ANTES	ATIENDE	ESTATUS	OBSERVACIONES
Renovación de coladera	ALLENDE	REPUBLICA DE CUBA			SACMEX	Pendiente	Se vuelve a reportar el 25 de septiembre
Falta tapa de boveda	JESÚS MARÍA	CORREGIDORA			CFE	Pendiente	
Desazolve	REPÚBLICA DE ARGENTINA	REPÚBLICA DE COSTA RICA			SACMEX	Pendiente	
Desazolve	MOTOLINÍA	16 DE SEPTIEMBRE	FRANCISCO I. MADERO		SACMEX	Pendiente	



INCIDENCIAS PENDIENTES

Del 17 al 30 de septiembre






SOLICITUD	UBICACION	ENTRE CALLE	Y CALLE	FOTOGRAFIA ANTES	ATIENDE	ESTATUS	OBSERVACIONES
Falta tipo de registro	HDALGO	DOCTOR MORA	TRUJANO		CIB	Pendientes	
Desazolve	AZTECAS	EJE1MORTE	REPÚBLICA DE COSTA RICA		SACMEX	Pendientes	
Desazolve	RODRÍGUEZ PUEBLA	REPÚBLICA DE VENEZUELA	REPÚBLICA DE COLOMBIA		SACMEX	Pendientes	



INCIDENCIAS PENDIENTES

Del 17 al 30 de septiembre



SOLICITUD	UBICACIÓN	ENTRE CALLE	Y CALLE	FOTOGRAFÍA ANTES	ATIENDE	ESTATUS	OBSERVACIONES
Desazolve	LUIS GONZALEZ OBREGÓN	EJE 1 NORTE	REPÚBLICA DE COSTA RICA		SACMEX	Pendiente	
Desazolve	EJE CENTRAL (LÁZARO CARDENAS)	PASEO DE LA REFORMA			SACMEX	Pendiente	
Desazolve	EJE 1 NORTE (IGNACIO LOPEZ RAYON)	REPÚBLICA DE ARGENTINA	REPÚBLICA DE BRASIL		SACMEX	Pendiente	
Desazolve	REGINA	5 DE FEBRERO	ISABEL LA CATÓLICA		SACMEX	Pendiente	Se vuelve a reportar el 25 de septiembre (Colapso por insuficiencia de red)
Desazolve	REPÚBLICA DE HONDURAS	ALLENDE	REPÚBLICA DE BRASIL		SACMEX	Pendiente	
Falla en el suministro de energía eléctrica	RAMÓN CORONA	ROLDÁN			CPE	Pendiente	
Desazolve	EMLIANO ZAPATA	JESUS MARIA	SANTISIMA		SACMEX	Pendiente	



INCIDENCIAS PENDIENTES

Del 17 al 30 de septiembre



SOLICITUD	UBICACIÓN	ENTRE CALLE	Y CALLE	FOTOGRAFIA ANTES	ATIENDE	ESTATUS	OBSERVACIONES
Falla en alumbrado público	ALLENDE	REPÚBLICA DE ECUADOR	REPÚBLICA DE HONDURAS		SOS-AP	Pendiente	Atención parcial Validades fuera de la prestación de servicios. Se atienden 2 luminarios, los demás no cuentan con alimentación. Se requiere atención por parte de la Alcaldía
Revisión de luminarias por falta de alimentación	ALLENDE	REPÚBLICA DE ECUADOR	REPÚBLICA DE HONDURAS		Al. Cuauhtémoc	Pendiente	
Falta de semáforos por variación de voltaje	20 DE NOVIEMBRE	MESONES			CFE	Pendiente	
Falta en el suministro de energía eléctrica	SOLEDAD	JESÚS MARÍA	SANTÍSIMA		CFE	Pendiente	Tienen 2 días sin luz
Desacoste	TORRES QUINTERO	REPÚBLICA DE BOLIVIA	MANUEL DE LA PEÑA Y PEÑA		SACMEX	Pendiente	
Atención en obra abandonada de Telmex	ÓRGANO	EJE CENTRAL (LAZARO CARDENAS)	ALLENDE		TELMEX	Pendiente	En función de atención de fuga de agua por parte del SACMEX



INCIDENCIAS PENDIENTES

Del 17 al 30 de septiembre




SOLICITUD	UBICACION	ENTRE CALLE	Y CALLE	FOTOGRAFIA ANTES	ATIENDE	ESTATUS	OBSERVACIONES
Falla en alumbrado público	DOLDES	AYUNTAMIENTO	VICTORIA		Al. Cusuhútemoc	Pendiente	
Desazolve	CALLEJÓN ECUADOR	EJE I NORTE	REPÚBLICA DE ECUADOR		SACMEX	Pendiente	La Alcaldía Cusuhútemoc realizó el servicio de sondeo en líneas secundarias en callejón de Ecuador, encontrando saturado el colector principal, solicitan apoyo con la unidad vector del SACMEX.
Tapa de registro dañada.	REPÚBLICA DEL SALVADOR	JESUS MARIA			CFE	Pendiente	
Falla en semáforo	TACUBA	EJE CENTRAL LÁZARO CÁRDENAS			Tránsito	Pendiente	
Fuga de agua	2 DE ABRIL	PENSADOR MEXICANO			SACMEX	Pendiente	Fuga ocasionada por las obras
Desazolve	SAN JERÓNIMO	BOLIVAR	ISABEL LA CATOLICA		SACMEX	Pendiente	Colapso por insuficiencia de drenaje



INCIDENCIAS PENDIENTES

Del 17 al 30 de septiembre



SOLICITUD	UBICACION	ENTRE CALLE	Y CALLE	FOTOGRAFIA ANTES	ATIENDE	ESTATUS	OBSERVACIONES
Decazolve	S DE FEBRERO	FRAY SERVANDO TEREJA DE MER	NEZAHUALCÓYOTL		A1 Cusubénac	Pendiente	Colapso por insuficiencia de drenaje
Decazolve	LAS GONZÁLEZ OBREGÓN	REPÚBLICA DE ARGENTINA	REPÚBLICA DE BRASIL		SACOMEX	Pendiente	
Retiro de cableado	SAN PABLO	SANTO TOMÁS				Pendiente	



INCIDENCIAS PENDIENTES

Del 17 al 30 de septiembre



SOLICITUD	UBICACIÓN	ENTRE CALLE	Y CALLE	FOTOGRAFÍA ANTES	ATIENDE	ESTATUS	OBSERVACIONES
Suministro de agua potable	HIDALGO	PASEO DE LA REFORMA	TRUJANO		SACMEX	Pendiente	Folio del Sacmex 20190927-0152
Suministro de agua potable	TERCER CALLEJÓN SAN JUAN DE DIOS	PENSADOR MEXICANO	MINA		SACMEX	Pendiente	Folio del Sacmex 20190927_0838
Desazolve	CALLEJÓN HÉRODES DEL 57	REPUBLICA DE CUBA	DONCELES		Al. Cusuhtemoc	Pendiente	
Renovación de poste de alumbrado público	REPUBLICA DEL SALVADOR		JESÚS MARÍA		SOS-AP	Pendiente	
Falta tapa de registro	REPUBLICA DE GUATEMALA		LEONA VICARIO		CFE	Pendiente	
Bacheo	SAN ANTONIO TOMATLÁN		MANUEL DOBLADO		Al. Cusuhtemoc	Pendiente	
Retiro de materiales sobrantes de obra que puedan usarse como proyectiles	5 DE MAYO	MOTOLINIA	ISABEL LA CATÓLICA		SOS-DGQIV	Pendiente	



Orden del día

Reportes

Turnos e incidencias urbanas

Mesas de trabajo

Asuntos generales

Acuerdos

Asistencia

Corte de transmisión



Orden del día

Reportes

Turnos e incidencias urbanas

Mesas de trabajo

Asuntos generales

Acuerdos

Asistencia

Corte de transmisión



Orden del día

Reportes

Turnos e incidencias urbanas

Mesas de trabajo

Asuntos generales

Acuerdos

Asistencia

Corte de transmisión



GOBIERNO DE LA
CIUDAD DE MÉXICO



CENTRO
HISTÓRICO



MESA DE TRABAJO INTERINSTITUCIONAL
DE INFRAESTRUCTURA Y OBRAS

PRÓXIMA SESIÓN

15 de octubre de 2019
A las 10:30 horas

Transmisión en vivo