



## MESA DE TRABAJO INTERINSTITUCIONAL DE INFRAESTRUCTURA Y OBRAS



GOBIERNO DE LA  
CIUDAD DE MÉXICO





GOBIERNO DE LA  
CIUDAD DE MÉXICO



AUTORIDAD DEL  
CENTRO  
HISTÓRICO



MESA DE TRABAJO INTERINSTITUCIONAL  
DE INFRAESTRUCTURA Y OBRAS

# INICIO DE LA TRANSMISIÓN EN VIVO

12 DE FEBRERO 2019



# ORDEN DEL DÍA

- Reportes
- Presentación del Sistema de archivos compartidos ACH-PUEC
- Temas problema / Reporte de avances
- Turnos
- Asuntos generales
- Acuerdos
- Asistencia



GOBIERNO DE LA  
CIUDAD DE MÉXICO



AUTORIDAD DEL  
CENTRO  
HISTÓRICO



MESA DE TRABAJO INTERINSTITUCIONAL  
DE INFRAESTRUCTURA Y OBRAS

# Reportes

**\*Continuamos transmitiendo en vivo\***



GOBIERNO DE LA  
CIUDAD DE MÉXICO



AUTORIDAD DEL  
CENTRO  
HISTÓRICO



MESA DE TRABAJO INTERINSTITUCIONAL  
DE INFRAESTRUCTURA Y OBRAS

# Reportes validados

**\*Continuamos transmitiendo en vivo\***



# Autoridad del Centro Histórico

Tema	Unidad de medida	Periodicidad	Semana al 05/02	Semana al 12/02
Tiraderos clandestinos	Metros cúbicos de residuos sólidos levantados en tiraderos clandestinos en el perímetro de ACH	Semanal	1577	1597
Tiraderos clandestinos	Número de calles y/o espacios públicos recuperados de tiraderos clandestinos de cascajo en el Perímetro de la ACH (SE REPORTAN SITIOS ATENDIDOS)	Semanal	51	52
Limpieza	Metros lineales barridos en el Perímetro de la ACH	Se atienden semanalmente 5,072,886		
Limpieza	Metros cúbicos de basura recolectada en el Perímetro de la ACH (Producto de Barrido)	Semanal	2,211	2,175

# Autoridad del Centro Histórico





# Autoridad del Centro Histórico





# Autoridad del Centro Histórico





GOBIERNO DE LA  
CIUDAD DE MÉXICO



AUTORIDAD DEL  
CENTRO  
HISTÓRICO



MESA DE TRABAJO INTERINSTITUCIONAL  
DE INFRAESTRUCTURA Y OBRAS

## Autoridad del Centro Histórico

Tema	Unidad de medida	Periodicidad	Semana al 05/02	Semana al 12/02
Limpieza	Número de papeleras respuestas en el Centro Histórico (meta 160)	Semanal	0	0
Mantenimiento a infraestructura	Número de Incidencias de daño en infraestructura del Perímetro de la ACH reparadas y atendidas	Semanal	Hoy se inicia actividad en Alameda Central	3
Supervisión de Proyectos de intervención urbana en el Centro Histórico	Porcentaje de avances de proyectos de intervención urbana en el Centro Histórico	Mensual	Pendiente inicio de trabajos	
Señalética	Número de señalizaciones de obras públicas colocadas por la ACH en el PA	Semanal	0	3



GOBIERNO DE LA  
CIUDAD DE MÉXICO



AUTORIDAD DEL  
CENTRO  
HISTÓRICO


# Autoridad del Centro Histórico



**ANTES**



MESA DE TRABAJO INTERINSTITUCIONAL  
DE INFRAESTRUCTURA Y OBRAS



**DESPUÉS**



# Autoridad del Centro Histórico





# Autoridad del Centro Histórico





## SACMEX

Tema	Línea base	Periodicidad	Semana al 12/02	Próximo reporte: 19 de febrero
Coladeras / Registros	Número de coladeras y/o registros colocados (Línea base: 66)	Semanal	42	CONCLUIDO
Red hidráulica del CH	Porcentaje de avance de la red hidráulica del Centro Histórico	Mensual	Se comunica por oficio falta de autorización presupuestal para los trabajos	



GOBIERNO DE LA  
CIUDAD DE MÉXICO



AUTORIDAD DEL  
CENTRO  
HISTÓRICO



MESA DE TRABAJO INTERINSTITUCIONAL  
DE INFRAESTRUCTURA Y OBRAS

# SACMEX

RESUMEN DE INCIDENCIAS EN EL CENTRO HISTÓRICO					
TOTAL DE INCIDENCIAS	NO PERTENECEN		AGUA POTABLE	DRENAJE	TRABAJADAS SACMEX
	AUTORIDAD DEL CENTRO HISTÓRICO	OTRA DEPENDENCIAS			
66	18	6	16	26	42





# SACMEX

Tema	Línea base	Periodicidad	Semana al 12/02	Próximo reporte: 19 de febrero
Desazolve de red. Perímetro "A" y "B"	Red secundaria de drenaje desazolvada del Perímetro "A" y "B". Línea base Atarjeas: 38,455 ml Pozo de visita: 770 pzas Rejilla de piso: 361 pzas Coladera pluvial: 408 pzas Albañal: 3,843 ml	Semanal	Atarjeas: 25,095 ml	
			Pozos de Visita: 433 pzas	
			Rejilla de Piso: 320 pzas	
			Coladeras Pluviales: 305 pzas	
			Albañal: 1,850 ml	



GOBIERNO DE LA CIUDAD DE MÉXICO

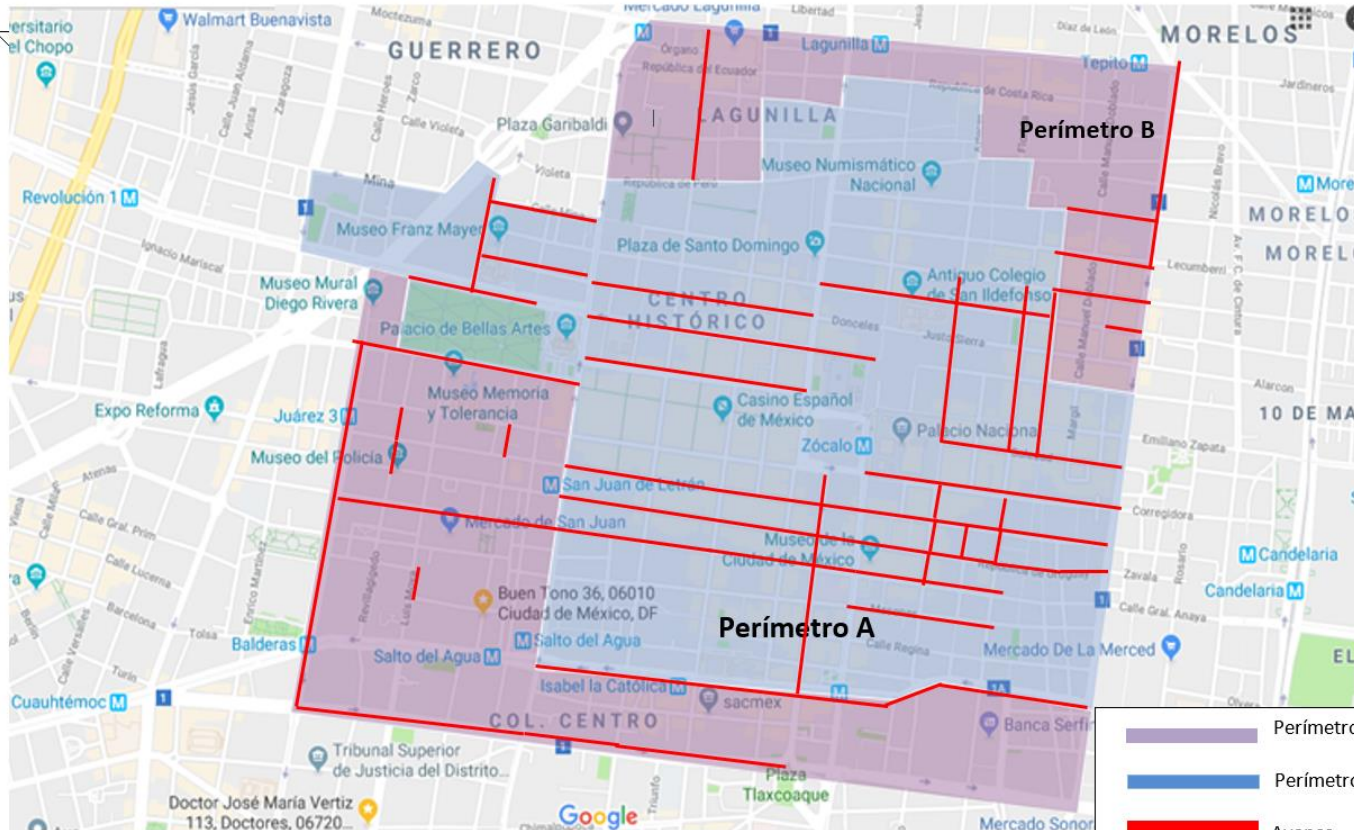
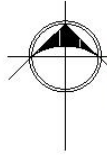


AUTORIDAD DEL CENTRO HISTÓRICO



MESA DE TRABAJO INTERINSTITUCIONAL DE INFRAESTRUCTURA Y OBRAS

CROQUIS DE LOCALIZACION AVANCE DE LIMPIEZA Y DESAZOLVE CENTRO HISTORICO



- Perímetro A
- Perímetro B
- Avance



# SACMEX

## TRABAJOS EN ATENCIÓN A INCIDENCIAS REPORTADAS AL SACMEX

### RED DE DRENAJE

NO.	OFICINA	FECHA ATENCIÓN	INCIDENCIA	UBICACIÓN	TRABAJOS REALIZADOS	IMAGEN ANTES	IMAGEN DESPUÉS
1	DESAZOLVE ZONA CENTRO	11/02/2019	COLADERA EN MAL ESTADO	CALLE URUGUAY ENTRE BOLÍVAR E ISABEL LA CATÓLICA, COL. CENTRO, ALCALDÍA CUAUHTEMOC	SE EMBOQUILLÓ EL PERIMETRO DE LA COLADERA PLUVIAL		
2	DESAZOLVE ZONA CENTRO	05/02/2019	RENIVELACIÓN DE REJILLA DE PISO	CALLE SALVADOR ENTRE BOLÍVAR Y ALDACO, COL. CENTRO, ALCALDÍA CUAUHTÉMOC	SE RENIVELÓ REJILLA DE PISO		
3	DESAZOLVE ZONA CENTRO	07/02/2019	RENIVELACIÓN DE POZO DE VISITA	CALLE URUGUAY ENTRE EJE CENTRAL Y BOLÍVAR, COL. CENTRO, ALCALDÍA CUAUHTÉMOC	SE COLOCÓ SEGURO PARA RENIVELACIÓN DE TAPA DE POZO DE VISITA		



GOBIERNO DE LA  
CIUDAD DE MÉXICO



AUTORIDAD DEL  
CENTRO  
HISTÓRICO

# Alcaldía Venustiano Carranza



MESA DE TRABAJO INTERINSTITUCIONAL  
DE INFRAESTRUCTURA Y OBRAS

Tema	Unidad de Medida	Perioricidad	Fecha de corte			Observaciones
			3 de febrero	10 de febrero	Próximo reporte	
Luminarias	Número de luminarias reparadas en vías secundarias en el PB de VC	Semanal	45	18	19 de febrero	
Barrido	Metros lineales Barridos en vías secundarias del PB de VC	Semanal	119,000	119,000	19 de febrero	
Tiraderos Clandestinos	Numero de calles y/o espacios públicos recuperados de tiraderos clandestinos de desechos sólidos en el PB de VC	Semanal	26 (31 ton)	26 (31.3 ton)	19 de febrero	Se recolectaron 31.3 toneladas de Residuos sólidos
Recolección de Residuos Sólidos	Metros cúbicos de residuos sólidos recolectados en el PB de VC	Semanal	2541	2545.62	19 de febrero	La recolección corresponde a 169.4 metros cúbicos del Mercado de Sonora, 1,678.6 metros cúbicos del Mercado Merced, 215.6 metros cúbicos de Recolección Domiciliaria y 482.2 metros cúbicos corresponden a tiraderos.
Liberación de Cámaras del C5	Número de Cámaras del C5	Quincenal	27	0	19 de febrero	Avance del 20 % de las 129 cámaras del C5 que solicitaron liberar.



GOBIERNO DE LA  
CIUDAD DE MÉXICO



AUTORIDAD DEL  
CENTRO  
HISTÓRICO

# Alcaldía Venustiano Carranza



MESA DE TRABAJO INTERINSTITUCIONAL  
DE INFRAESTRUCTURA Y OBRAS

## RELACION DE TIRADEROS CLANDESTINOS

Nº. CONSECUTIVO	UBICACIÓN	TIPO DE RESIDUOS SÓLIDOS %	CANTIDAD TONS	SECTOR
01	MIGUEL DOMINGUEZ Y PENITENCIARIA COL. AMPLIACIÓN PENITENCIARIA	90% BASURA 10% CASCAJO	2.0	S-1
02	EJE 1 NORTE Y HORTELANOS COL. MORELOS	90% BASURA 10% CASCAJO	2.5	S-1
03	AV. CIRCUNVALACIÓN ENTRE HÉROES DE NACUZARI Y SAN ANTONIO TOMATLAN	85% BASURA 15% CASCAJO	1	S-2
04	ZAPATA ESQ. AV. CIRCUNVALACIÓN	85% BASURA 15% CASCAJO	1	S-2
05	NACIONAL ESQ. VIDAL ALCOCER	85% BASURA 15% CASCAJO	0.5	S-2
06	COSTA RICA ESQ. VIDAL ALCOCER	85% BASURA 15% CASCAJO	2.1	S-2
07	PEÑA Y PEÑA ESQ. VIDAL ALCOCER	85% BASURA 15% CASCAJO	0.5	S-2
08	VIDAL ALCOCER Y BERRIOZABAL COL. MORELOS	85% BASURA 15% CASCAJO	3	S-2
09	AV. CIRCUNVALACIÓN Y G. PEDRAZA (MERCADO DULCES I) COL. MERCED ZONA CENTRO	90% BASURA 10% CASACAJO	2	S-9
10	AV. CIRCUNVALACIÓN Y CARRIZAL (MERCADO DE FLORES) COL. MERCED ZONA CENTRO	90% BASURA 10% CASACAJO	0.5	S-9
11	AV. CIRCUNVALACIÓN Y CARRETONES (METRO MERCED) COL. MERCED ZONA CENTRO	90% BASURA 10% CASACAJO	0.5	S-9
12	JUAN DE LA GRANJA Y CORREGIDORA (LAS CANCHAS) COL. MERCED ZONA CENTRO	90% BASURA 10% CASACAJO	0.2	S-9
13	SANTA ESCUELA Y CUADRANTE DE LA SOLEDAD COL. MERCED ZONA CENTRO	90% BASURA 10% CASACAJO	0.3	S-9



GOBIERNO DE LA  
CIUDAD DE MÉXICO

AUTORIDAD DEL  
CENTRO  
HISTÓRICO



MESA DE TRABAJO INTERINSTITUCIONAL  
DE INFRAESTRUCTURA Y OBRAS

## Alcaldía Venustiano Carranza

RELACION DE TIRADEROS CLANDESTINOS				
Nº. CONSECUTIVO	UBICACIÓN	TIPO DE RESIDUOS SÓLIDOS %	CANTIDAD TONS	SECTOR
14	ROSARIO ESQ. PLAZA SAN LAZARO (ATRÁS DE LA IGLESIA) COL. MERCED ZONA CENTRO	90% BASURA 10% CASACAJO	0.4	S-9
15	AV. CIRCUNVALACIÓN Y SOLEDAD COL. MERCED ZONA CENTRO	90% BASURA 10% CASACAJO	2	S-9
16	AV. CIRCUNVALACIÓN Y MANZANARES COL. MERCED ZONA CENTRO	90% BASURA 10% CASACAJO	2.5	S-9
17	JUAN PABLO ESQ. CORREGIDORA COL. MERCED ZONA CENTRO	90% BASURA 10% CASACAJO	0.3	S-9
18	CONGRESO DE LA UNIÓN ESQ. GENERAL ANAYA COL. MERCED ZONA CENTRO	90% BASURA 10% CASACAJO	0.2	S-9
19	GENERAL ANAYA ESQ. JUAN DE LA GRANJA COL. MERCED ZONA CENTRO	90% BASURA 10% CASACAJO	0.3	S-9
20	JUAN DE LA GRANJA ESQ. SAN CIPRIAN COL. MERCED ZONA CENTRO	90% BASURA 10% CASACAJO	3	S-9
21	CORREGIDORA Y SAN SIMÓN COL. MERCED ZONA CENTRO	80% BASURA 20% CASCAJO	0.2	S-9
22	PLAZA DE LA SOLEDAD, SAN SIMÓN Y SANTA ESCUELA COL. MERCED ZONA CENTRO	80% BASURA 20% CASCAJO	0.3	S-9
23	TOLVA 2 COL. MERCED ZONA CENTRO	90% BASURA 10% CASACAJO	3.1	S-9
24	TOLVA 3 COL. MERCED ZONA CENTRO	90% BASURA 10% CASACAJO	2	S-9
25	AV. CIRCUNVALACIÓN Y CARRETONES COL. MERCED ZONA CENTRO	80% BASURA 20% CASCAJO	0.5	S-9
26	JUAN DE LA GRANJA ESQ. SAN CIPRIAN COL. MERCED ZONA CENTRO	80% BASURA 20% CASCAJO	0.4	S-9





AUTORIDAD DEL  
CENTRO  
HISTÓRICO

GOBIERNO DE LA  
CIUDAD DE MÉXICO



MESA DE TRABAJO INTERINSTITUCIONAL  
DE INFRAESTRUCTURA Y OBRAS

# Alcaldía Venustiano Carranza



Montón Tradicional



Recolección de cascajo







## C5

Tema	Unidad de medida	Periodicidad	Semana al 12/02	Próximo reporte
Cámaras de video-vigilancia	Número de cámaras vandalizadas	Semanal	0	19 febrero
Cámaras de video-vigilancia	Número de cámaras obstruidas por comercio en vía pública recuperadas	Semanal		
Cámaras de video-vigilancia	Número de cámaras, botones y altavoces con falla intermitente en CH	Semanal	17	
Cámaras de video-vigilancia	Número de asistencias a C2-Centro para mejora en visibilidad de cámaras en CH (L. Base - 102)	Mensual		05 de marzo
Cámaras de video-vigilancia	Número de asistencias C2-Norte para mejora en visibilidad de cámaras en CH (L. Base - 100)	Mensual		



## PGJ

Tema	Unidad de medida	Periodicidad	Al 12/02	Próximo reporte: 19 febrero
Infraestructura	Número de averiguaciones previas por robo de elementos de fierro de la infraestructura (tapas de registro, rejillas pluviales)	Semanal	0	
Infraestructura	Número de denuncias por robo de herrería (molduras de puertas de edificios antiguos, letras de bronce, etc.)	Semanal	0	
Infraestructura	Número de averiguaciones previas por robo de estatuas y esculturas	Semanal	0	
Infraestructura	Número de denuncias de medidores de agua	Semanal	1	



## CFE

Tema	Unidad de medida	Periodicidad	al 12/02	Próximo reporte
Coladeras y/o registros colocados	Número de coladeras y/o registros colocados que afectan la red eléctrica	Semanal	4	19 Febrero
Cortes de energía eléctrica	Número de atenciones de emergencias por falta de energía eléctrica que implique rompimiento de banquetas o de arroyo vehicular	Mensual	27	05 Marzo (Febrero 19)
Red eléctrica del Centro Histórico	Porcentaje de avance de actualización de la red eléctrica del Centro Histórico	Mensual	99%	



## SOS - AP

Tema	Unidad de medida	Periodicidad	Al 12/02	Próximo reporte
Proyecto de intervención urbana en el Centro Histórico	Porcentaje de avance de intervención urbana	Mensual	--	05 Marzo (Febrero 19)
Alumbrado Público	Número de puntos de luz (PDL) atendidos y reparados en zona de contrato PPS ( Censo sin finalizar de 3, 549)	Semanal	625	
Alumbrado Público	"Puntos de luz (PDL) en iluminación artística atendidos (Censo de 3, 500)"	Mensual	--	05 Marzo (Febrero 19)



## SOS - Infraestructura Vial

Tema	Unidad de medida	Periodicidad	Al 12/02	Próximo reporte
Obras de infraestructura vial	Retiro de casetas telefónicas en CH	Semanal		05 Marzo
Obras de infraestructura vial	Renivelación de tapas de registro en CH	Semanal		
Obras de infraestructura vial	Porcentaje de avance de obra de los cruces seguros en el CH	Semanal	26.50%	



# SOS - Infraestructura Vial

Intersección	Avance
Eje 1 A Sur José María Izazaga-José María Pino Suárez	100.00%
Eje Central Lázaro Cárdenas-Calle Vizcaínas	2.00%
Eje Central Lázaro Cárdenas-Eje 1 A Sur-José María Izazaga-Arcos de Belén	2.00%
José María Pino Suárez-Venustiano Carranza	2.00%



# TELMEX

Tema	Unidad de medida	Periodicidad	Enero 19	Próximo
Infraestructura de Comunicación Telefónica ingeniería	Número de reposiciones de tapas de registro y marcos que implican un riesgo	Mensual	15 incidencias nivelación de marcos y tapas  15 proyectos terminados	05 Marzo (Febrero 19)
Infraestructura de Comunicación Telefónica	Número de cabinas retiradas por daño	Mensual	--	
Infraestructura de Comunicación Telefónica	Número de reparaciones que realizan dentro del CH	Mensual	--	





## Telefonía Pública.

Avances al 11 de Febrero del 2019.

TELMEX Área VSJ Centro Histórico

- El pasado 5 de Febrero comenzaron los trabajos intensivos de limpieza, mantenimiento y rehabilitación de los TP del Centro Histórico.
- Se tiene un avance del 16% al día de hoy que corresponden a 85 aparatos.
- Para continuar con este programa, se atenderán 100 TPTC semanales culminando en un lapso de 4 semanas.
- Se dará por terminado el día 8 de marzo del 2019.

### Planta telefónica instalada

Teléfonos públicos	Atendidos	Avance
518	85	16%

Nota.-Después de finalizado el programa se continuará con comunicación muy cercana con la Autoridad del Centro Histórico para atender todas y cada una de las solicitudes de esta mesa.



# METROBÚS

Compromiso	Descripción	Atención
1	Revisión de problemáticas en el recorrido de Línea 4: comercio ambulante, seguridad e infraestructura	JUD Gestión del Centro de Control, JUD Estaciones y DSPNT
2	Revisión de propuesta OTC CETRAM Indios Verdes para la entrada y salida de Línea 7 Metrobús en proyecto	JUD de Proyectos
3	Solicitud de ficha técnica del proyecto de ampliación del Corredor Reforma a Cuauhtémoc	JUD de Proyectos



AUTORIDAD DEL  
CENTRO  
HISTÓRICO

GOBIERNO DE LA  
CIUDAD DE MÉXICO



MESA DE TRABAJO INTERINSTITUCIONAL  
DE INFRAESTRUCTURA Y OBRAS

### PERÍMETROS DE CENTRO HISTÓRICO



### Perímetros de Centro Histórico



Ruta Norte  
Ruta Sur



AUTORIDAD DEL  
CENTRO  
HISTÓRICO

GOBIERNO DE LA  
CIUDAD DE MÉXICO



MESA DE TRABAJO INTERINSTITUCIONAL  
DE INFRAESTRUCTURA Y OBRAS

## REVISIÓN DEL ESTADO QUE GUARDA LA PODA EN EL CORREDOR CENTRO HISTÓRICO "LÍNEA 4" METROBÚS



Ruta Norte  
Ruta Sur

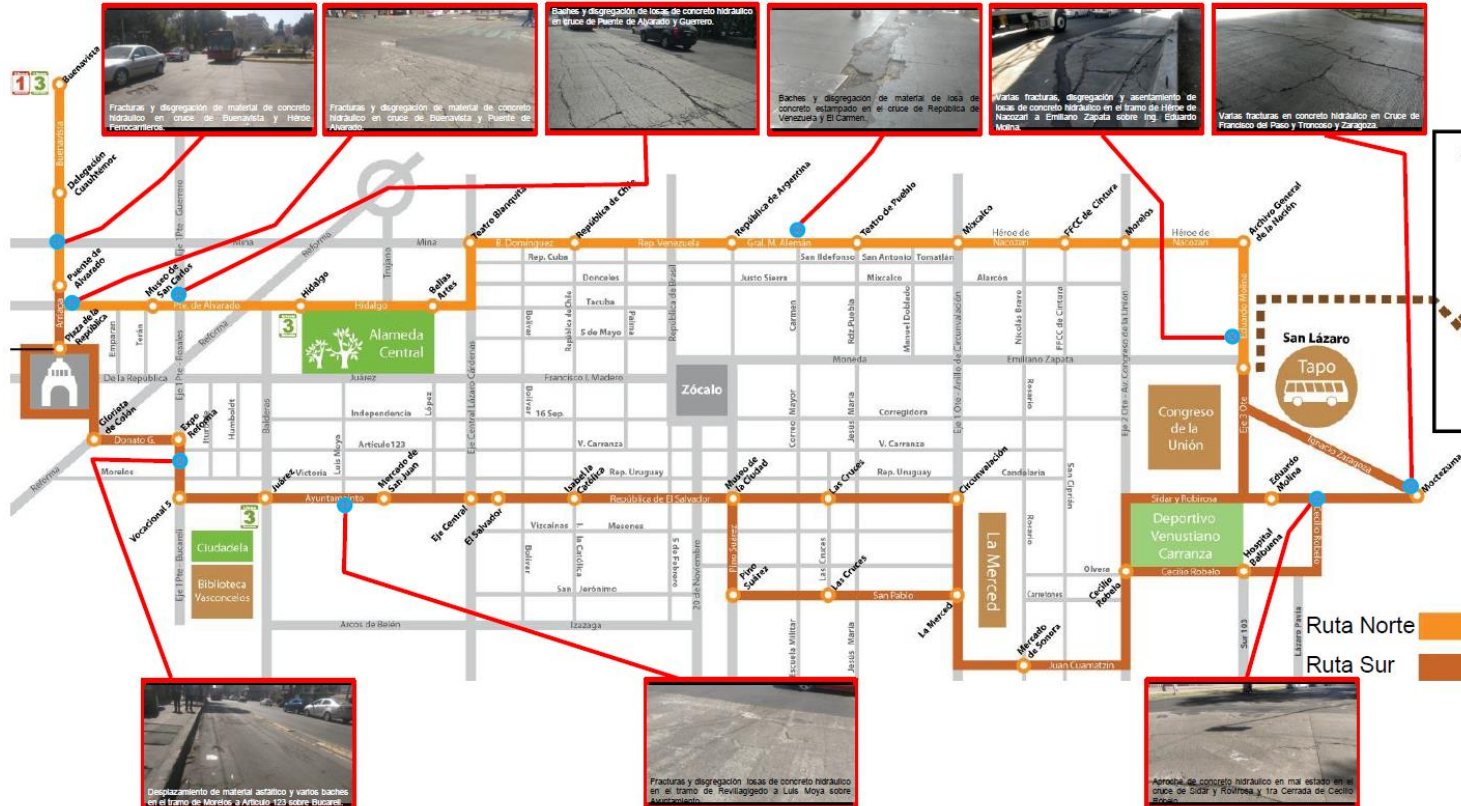




## REVISIÓN DEL ESTADO QUE GUARDA LA LOSA DE RODAMIENTO EN EL CORREDOR CENTRO HISTÓRICO “LÍNEA 4” METROBÚS



## REVISIÓN DEL ESTADO QUE GUARDA LA LOSA DE RODAMIENTO EN EL CORREDOR CENTRO HISTÓRICO "LÍNEA 4" METROBÚS





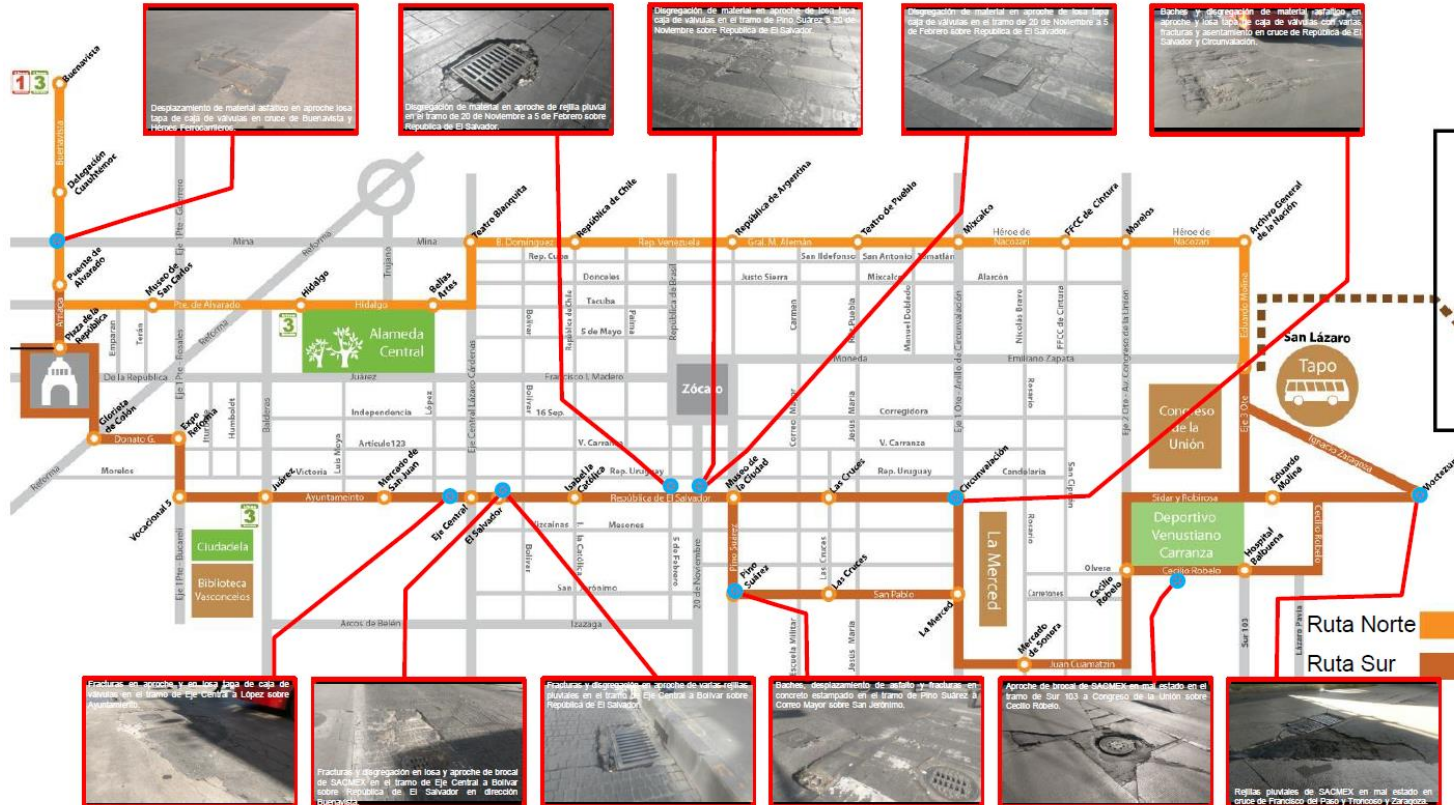
AUTORIDAD DEL  
CENTRO  
HISTÓRICO

GOBIERNO DE LA  
CIUDAD DE MÉXICO



MESA DE TRABAJO INTERINSTITUCIONAL  
DE INFRAESTRUCTURA Y OBRAS

## REVISIÓN DEL ESTADO QUE GUARDA LOS BROCALES, REJILLAS Y CAJAS DE VÁLVULAS QUE PERTENECEN A SACMEX EN EL CORREDOR CENTRO HISTÓRICO "LÍNEA 4" METROBÚS







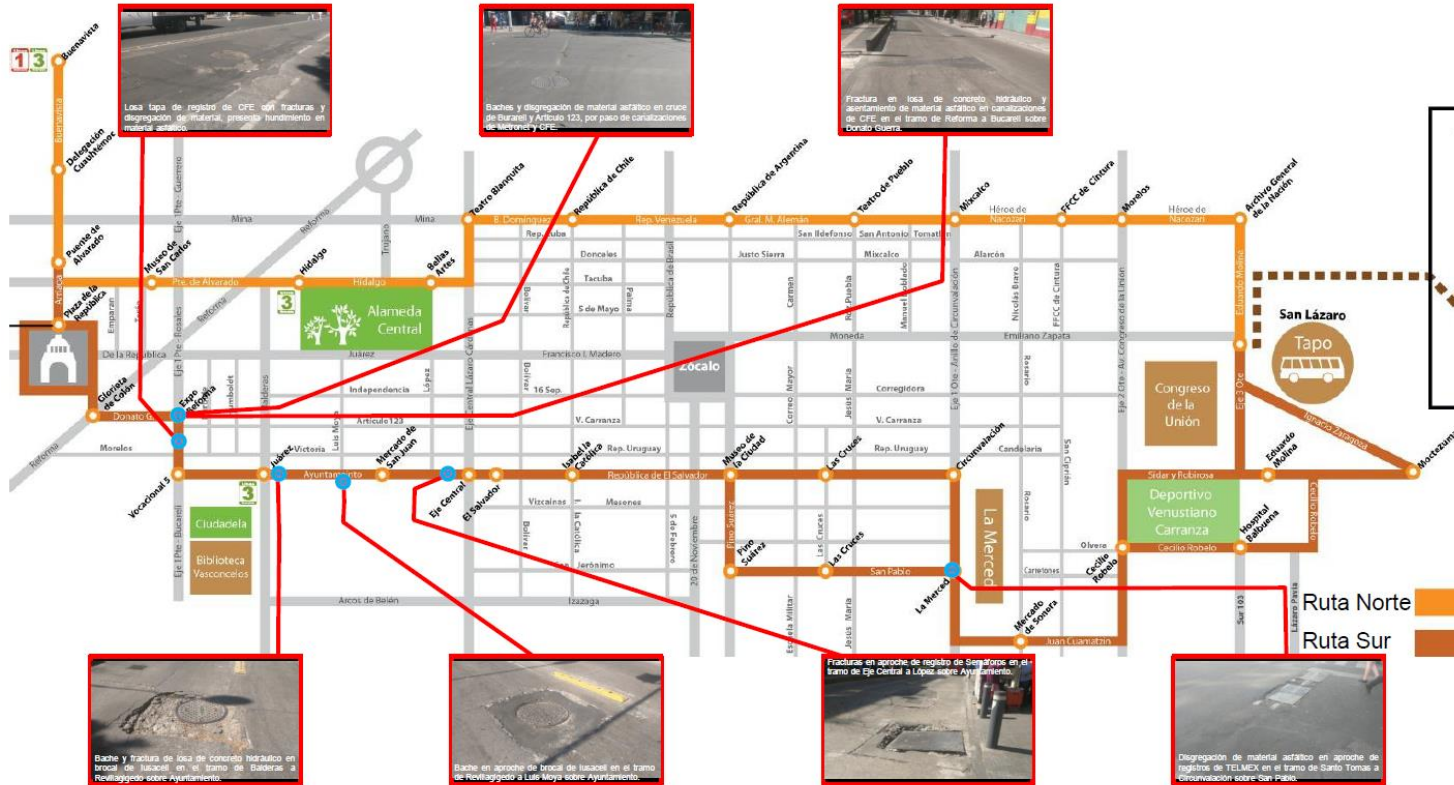
AUTORIDAD DEL  
CENTRO  
HISTÓRICO

GOBIERNO DE LA  
CIUDAD DE MÉXICO



MESA DE TRABAJO INTERINSTITUCIONAL  
DE INFRAESTRUCTURA Y OBRAS

## REVISIÓN DEL ESTADO QUE GUARDAN REGISTROS DE CFE, REGISTROS DE SEMAFOROS, REGISTROS DE TELMEX, BROCALES DE CFE Y BROCALES DE METRONET EN EL CORREDOR CENTRO HISTÓRICO “LÍNEA 4” METROBUS







# SEDEMA

Tema	Unidad de medida	Periodicidad	Enero 19	Próximo reporte
Infraestructura Ambiental	Número de árboles plantados	Mensual	232	05 Marzo (Febrero 19)
Infraestructura Ambiental	Número de árboles atendidos por poda, riesgo de plaga, enfermedad, ramas peligrosas o daño corregidos	Mensual	34	
Impacto ambiental	Número de trámites en materia de impacto ambiental	Mensual	--	
Impacto ambiental	Número de resoluciones en materia de impacto ambiental	Mensual	--	

# SEDEMA

## Árboles Plantados

Ubicación	Entre calle	Y calle	Cantidad	Tipo de árboles	Fecha de plantación
20 de Noviembre	Calle San Jerónimo	Plaza de la Constitución	57	Magnolia.	18 y 23 de noviembre de 2017; y 26, 27 y 28 de febrero de 2018
Belisario Domínguez	Eje Central Lázaro Cárdenas	Callejón del 57	20	Astronómica	25 de mayo, 29 de junio y 12 de julio de 2017
			2	Pata de vaca	
			2	Encino siempre verde	
José María Pino Suárez	San Jerónimo	José María Izazaga	35	Astronómica	30 y 31 de mayo, 12, 17 y 20 de julio de 2017
Plaza de la Constitución	Calle 5 de Febrero	20 de Noviembre	100	Lirio Persa	mayo 2018
Plaza de la Constitución	Calle 5 de Febrero	20 de Noviembre	16	Astronómica	25 de mayo de 2018

# SEDEMA

## Árboles podados

Ubicación	Entre calle	Y calle	Cantidad	Ejecución
José María Pino Suárez	Plaza de la Constitución	José María Izazaga	15	2013 y 2015
Tacuba No. 10	Col. Centro		1	2015
Belisario Domínguez	Eje Central Lázaro Cárdenas	Callejón del 57	8	mayo de 2017
José María Pino Suárez	San Jerónimo	José María Izazaga	10	12 y 17 de julio de 2017



# Alcaldía Cuauhtémoc

## DESAZOLVES

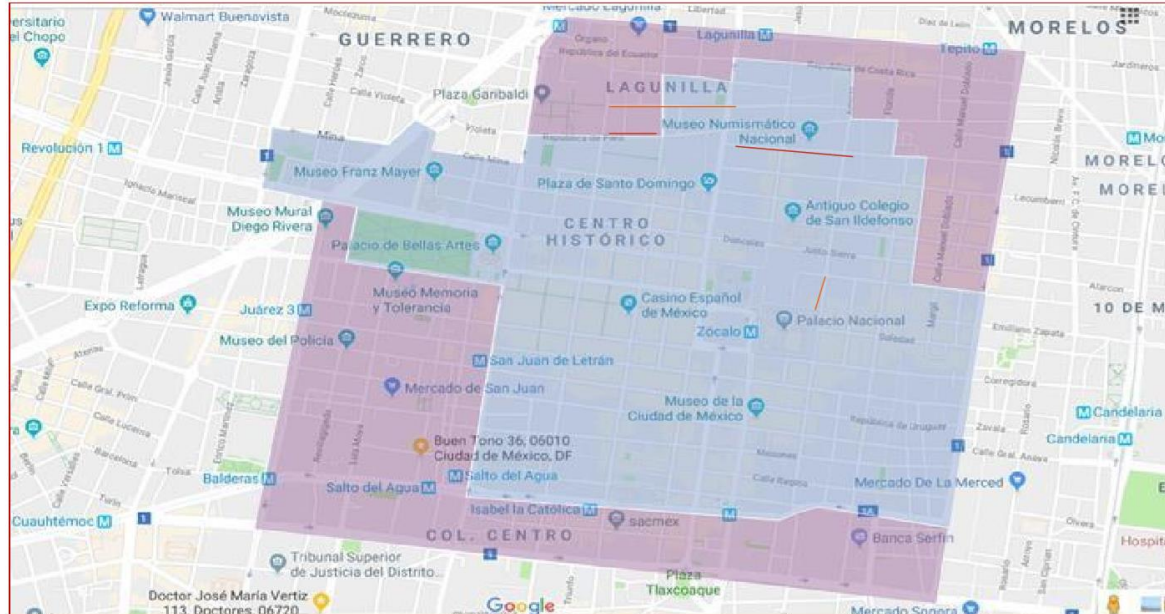
### TRABAJOS EN ATENCIÓN A INCIDENCIAS URBANAS REPORTADAS A LA TERRITORIAL CENTRO HISTÓRICO

No.	COMITÉ CIUDADANO	FECHA	INCIDENCIA	UBICACIÓN	ENTRE CALLES	UNIDAD DE MEDIDA
1	CENTRO II	06/02/2019	DESAZOLVE	REP. DE BOLIVIA	DE REP. DE BRASIL A DEL CARMEN	17 REGISTROS D
2	CENTRO I	07/02/2019	DESAZOLVE	REP. DE HONDURAS	DE REP. DE CHILE A INCAS	4 COLADERA DE BANQUETA
3	CENTRO II	07/02/2019	DESAZOLVE	REP. DE PERU	DE REP. DE BRASIL A ALTUNA	1 REGISTRO
4	CENTRO IV	09/02/2019	DESAZOLVE	CORREO MAYOR	REP. DE GUATEMALA Y MONEDA	3 COLADERAS DE BANQUETA Y 3 REJILLAS DE PISO



# Alcaldía Cuauhtémoc

## DESAZOLVE DE RED DE DRENAJE ATENDIDO





GOBIERNO DE LA  
CIUDAD DE MÉXICO

# Alcaldía Cuauhtémoc



MESA DE TRABAJO INTERINSTITUCIONAL  
DE INFRAESTRUCTURA Y OBRAS

## PODA

### LIBERACION DE FUSTE EN C-5

NUMERO DE CAMARAS A LIBERAR	No. DE CAMARAS LIBERADAS	PORCENTAJE DE AVANCE
29	17	59%





GOBIERNO DE LA  
CIUDAD DE MÉXICO

AUTORIDAD DEL  
CENTRO  
HISTÓRICO



MESA DE TRABAJO INTERINSTITUCIONAL  
DE INFRAESTRUCTURA Y OBRAS

# Alcaldía Cuauhtémoc

## INCIDENCIAS URBANAS

TERRITORIAL CENTRO HISTORICO				Cuauhtémoc.
INCIDENCIAS URBANAS CFE				29/01/2019
N.C.	UBICACIÓN	DESCRIPCIÓN	FECHA	MEMORIA FOTOGRAFICA
1	PEÑA Y PEÑA ESQ. VIDAL ALCOCER	FALTA CONTRAMARCO;	07/01/2019.	
2	NEZAHUALCÓYOTL ESQ. CDA. NEZAHUALCÓYOTL	REHABILITACION DE TAPA	21/01/2019	
3	IZAZAGA # 19 ENTRE IGUALDAD Y EJE CENTRAL,	TAPA METÁLICA DE BÓVEDA, LEVANTADA QUE OCASIONA CONSTANTES ACCIDENTES PEATONALES, " URGENTE"	21/01/2019	
4	LÓPEZ ESQ. INDEPENDENCIA	REP DE BANQUETA Y GUARNICION Y TAPA DE BOVEDA	28/12/2018	







GOBIERNO DE LA  
CIUDAD DE MÉXICO

# Alcaldía Cuauhtémoc



MESA DE TRABAJO INTERINSTITUCIONAL  
DE INFRAESTRUCTURA Y OBRAS

TERRITORIAL CENTRO HISTORICO				Cuauhtémoc.
INCIDENCIAS URBANAS CFE				29/01/2019 MEMORIA FOTOGRAFICA
N.C.	UBICACIÓN	DESCRIPCIÓN	FECHA	
5	REP DE URUGUAY ESQ. LAS CRUCES	REP DE BANQUETA ENTRE BOVEDA Y REGISTRO Y SUSTITUCION DE TAPA DE BOVEDA	28/12/2018	
6	JESUS MARIA CASI ESQ. MESONES	TAPA DE BÓVEDA DETERIORADA	04/01/2019	
7	REP DE GUATEMALA # 104. ENTRE LORETO Y LEONA VICARIO;	RENIVELACION DE TAPA	04/01/2019	
8	MORELOS ESQ. ENRICO MARTINEZ ,	BANQUETA DETERIORADA POR REPARACION INADECUADA	07/01/2019	



## SEDUVI

Tema	Unidad de medida	Periodicidad	Enero 19	Próximo reporte
Intensidad de la actividad inmobiliaria en el Centro Histórico	Certificado único de zonificación de uso de suelo	Mensual	64	05 Marzo (Febrero 19)
	Constancia de acreditación de uso de suelo por derechos adquiridos	Mensual	0	
Acompañamiento de modificaciones en inmuebles afectos al Patrimonio Cultural Urbano en el Centro Histórico	Número de personas remitidas por daño a la propiedad dolosos	Mensual	1	
	Dictamen Técnico para intervenciones para la manifestación de construcción tipo A y las obras que no requieren manifestación de construcción, ni licencia de construcción especial o su revalidación	Mensual	7	
	Opinión Técnica para la colocación de esculturas en espacio público o instalaciones en vía pública	Mensual	0	



GOBIERNO DE LA  
CIUDAD DE MÉXICO



AUTORIDAD DEL  
CENTRO  
HISTÓRICO



MESA DE TRABAJO INTERINSTITUCIONAL  
DE INFRAESTRUCTURA Y OBRAS

# SEDUVI

Tema	Unidad de medida	Periodicidad	Enero 19	Próximo reporte
Acompañamiento de modificaciones en inmuebles afectos al Patrimonio Cultural Urbano en el Centro Histórico	Dictamen Técnico para intervenciones señaladas para obras de construcción, modificaciones, ampliaciones, instalaciones, reparaciones, registro de obra ejecutada y/o demolición o su revalidación	Mensual	1	05 Marzo (Febrero 19)
	Dictamen u Opinión técnica para la instalación, modificación, colocación o retiro de anuncios y/o publicidad exterior	Mensual	1	
	Opinión Técnica para la exención de cajones de estacionamiento y/o exención de licencia original de construcción	Mensual	0	
	Opinión Técnica para la fusión/subdivisión/relotificación de predios, condición patrimonial y factibilidad de demolición y/o proyecto	Mensual	2	
	Certificado de restauración o rehabilitación de inmuebles	Mensual	0	
	Registro de intervenciones para la manifestación de construcción tipo A y las obras que no requieren manifestación de construcción, ni licencia de construcción especial en predios o inmuebles localizados en Área de Conservación Patrimonial	Mensual	8	



# Fideicomiso Centro Histórico

Tema	Unidad de medida	Periodicidad	Enero 19	Próximo reporte	Observaciones
Proyectos de intervención urbana en el Centro Histórico	Porcentaje de avance físico y financiero de los proyectos de intervención urbana por proyecto	Mensual	97% avance físico; 85% avance financiero	05 de marzo	
Arreglo de fachadas	Número de fachadas intervenidas Línea base: 9	Trimestral	0	04 de junio	Por iniciar a finales de febrero



# Secretaría de Cultura

MESA DE INFRAESTRUCTURA - AUTORIDAD DEL CENTRO HISTÓRICO		
Temas de problemática compleja: <b>ESULTURAS SOBRE EL PASEO DE LA REFORMA</b>		
Entidad	SECRETARÍA DE CULTURA DE LA CIUDAD DE MÉXICO	
Autoridades que confluyen en el avance del tema	<ul style="list-style-type: none"> <li>- Secretaría de Cultura de la Ciudad de México</li> <li>- Autoridad del Centro Histórico</li> <li>- Instituto Nacional de Antropología e Historia – CNMH - CNCPC</li> <li>- Instituto Nacional de Bellas Artes - CENCROPAM</li> <li>- Alcaldía Cuauhtémoc</li> <li>- Secretaría de Seguridad Ciudadana</li> <li>- Procuraduría General de Justicia de la Ciudad de México</li> <li>- C-5 Centro de Comando, Control, Cómputo, Comunicaciones y Contacto Ciudadano de la CDMX</li> <li>- Metrobús</li> <li>- Dirección General de Patrimonio Inmobiliario</li> </ul>	
Descripción del problema	Robo de estatuas ubicadas en las laterales de Paseo de la Reforma entre Av. Juárez y Eje 1 Norte López Rayón	
Ruta de trabajo (Plan General)	Paso	Dependencia responsable
	<b>I. DIAGNÓSTICO DE ESTADO ACTUAL</b>	
	Ubicación de esculturas y pedestales faltantes	Alcaldía Cuauhtémoc
	Identificación de esculturas resguardadas	Secretaría de Cultura de la Ciudad de México
	Definición de la propiedad jurídica de las esculturas	Dirección General de Patrimonio Inmobiliario
	<b>II. INTERVENCIÓN Y RECOLOCACIÓN</b>	
	Diagnóstico y restauración de las esculturas y sus pedestales	INAH – INBA – SCCDMX – Metrobús – Alcaldía Cuauhtémoc
	<b>III. CONSERVACIÓN Y PROTECCIÓN</b>	
	Conservación	SCCDMX – Metrobús – INAH - INBA
Protección	SCCDMX – Metrobús – ACH – SSC – PGJ – C5	





GOBIERNO DE LA  
CIUDAD DE MÉXICO



MESA DE TRABAJO INTERINSTITUCIONAL  
DE INFRAESTRUCTURA Y OBRAS

# Secretaría de Cultura

Manuel Álvarez Mora





GOBIERNO DE LA  
CIUDAD DE MÉXICO



AUTORIDAD DEL  
CENTRO  
HISTÓRICO



MESA DE TRABAJO INTERINSTITUCIONAL  
DE INFRAESTRUCTURA Y OBRAS

# Secretaría de Cultura

## General Antonio Carbajal





GOBIERNO DE LA  
CIUDAD DE MÉXICO



MESA DE TRABAJO INTERINSTITUCIONAL  
DE INFRAESTRUCTURA Y OBRAS

# Secretaría de Cultura

## Placas





# Próximo reporte 05 de marzo

**INAH**

**INVI**

**INBAL**

**ILIFE**

**SSC-CENTRO**

**SSC-POLICIA  
AUX.**



GOBIERNO DE LA  
CIUDAD DE MÉXICO



AUTORIDAD DEL  
CENTRO  
HISTÓRICO



MESA DE TRABAJO INTERINSTITUCIONAL  
DE INFRAESTRUCTURA Y OBRAS

# En proceso de validación

**\*Continuamos transmitiendo en vivo\***



GOBIERNO DE LA  
CIUDAD DE MÉXICO

AUTORIDAD DEL  
CENTRO  
HISTÓRICO



MESA DE TRABAJO INTERINSTITUCIONAL  
DE INFRAESTRUCTURA Y OBRAS

## Dependencia

**INVEA**

**SEMOVI**

**SGIRPC**

**METRO**

**ADIP (Presentará próximo  
martes 19 febrero)**





# Sistema de archivos compartidos ACH-PUEC

**\*Continuamos transmitiendo en vivo\***



# Temas problema

**\*Corte de transmisión en vivo\***  
**PRIVADO**

## Mercado de Artesanías y Curiosidades Mexicanas de San Juan

Coordina	Dependencias que participan	Reuniones celebradas
Autoridad del Centro Histórico	SOS, SEDECO, FCH, ACH y Secretaría de Cultura	1ra: 11 de enero 2da: 25 de enero

### Avances:

- SERVIMET explora la posibilidad de aportar recursos para la elaboración del proyecto ejecutivo.

### Pendientes:

- Convocar una próxima reunión de trabajo.

## Robo de tapas y coladeras

Coordina	Dependencias que participan	Reuniones celebradas
Autoridad del Centro Histórico	SACMEX, CFE, Alumbrado Público, SOS, PGJ-CUH, C5, Policía Auxiliar, FCH y ACH	1ra: 14 de enero 2da: 23 de enero 3ra: 30 de enero

### Avances:

- Integración de expediente de denuncias ante la PGJ y PGR para solicitar a la Procuraduría General el inicio de investigación con carácter metropolitano
- Se integró a SSC y SGIRPCa la mesa de trabajo

### Pendientes:

- Entregar carpeta a la Procuraduría General de Justicia de la Ciudad de México



## Obras Irregulares (mesa nueva)

Coordina	Dependencias que participan	Fecha de Reunión
Autoridad del Centro Histórico	SEDUVI, INAH, INBAL, FCH, AL. CUAUTHÉMOC, AL. V. CARRANZA, INVEA, CULTURA, PAOT, SSC, SEDEMA, SGIRPC, PGJ (Fiscalía Especializada en Delitos Ambientales y Protección urbana - FEDAPUR)	Se sugiere el viernes 15 de febrero a las 13:00 hrs. en ACH

### Avances:

- Ficha de obras irregulares

### Pendientes:

- Integrar mesa y agendar primera reunión



GOBIERNO DE LA  
CIUDAD DE MÉXICO



AUTORIDAD DEL  
CENTRO  
HISTÓRICO

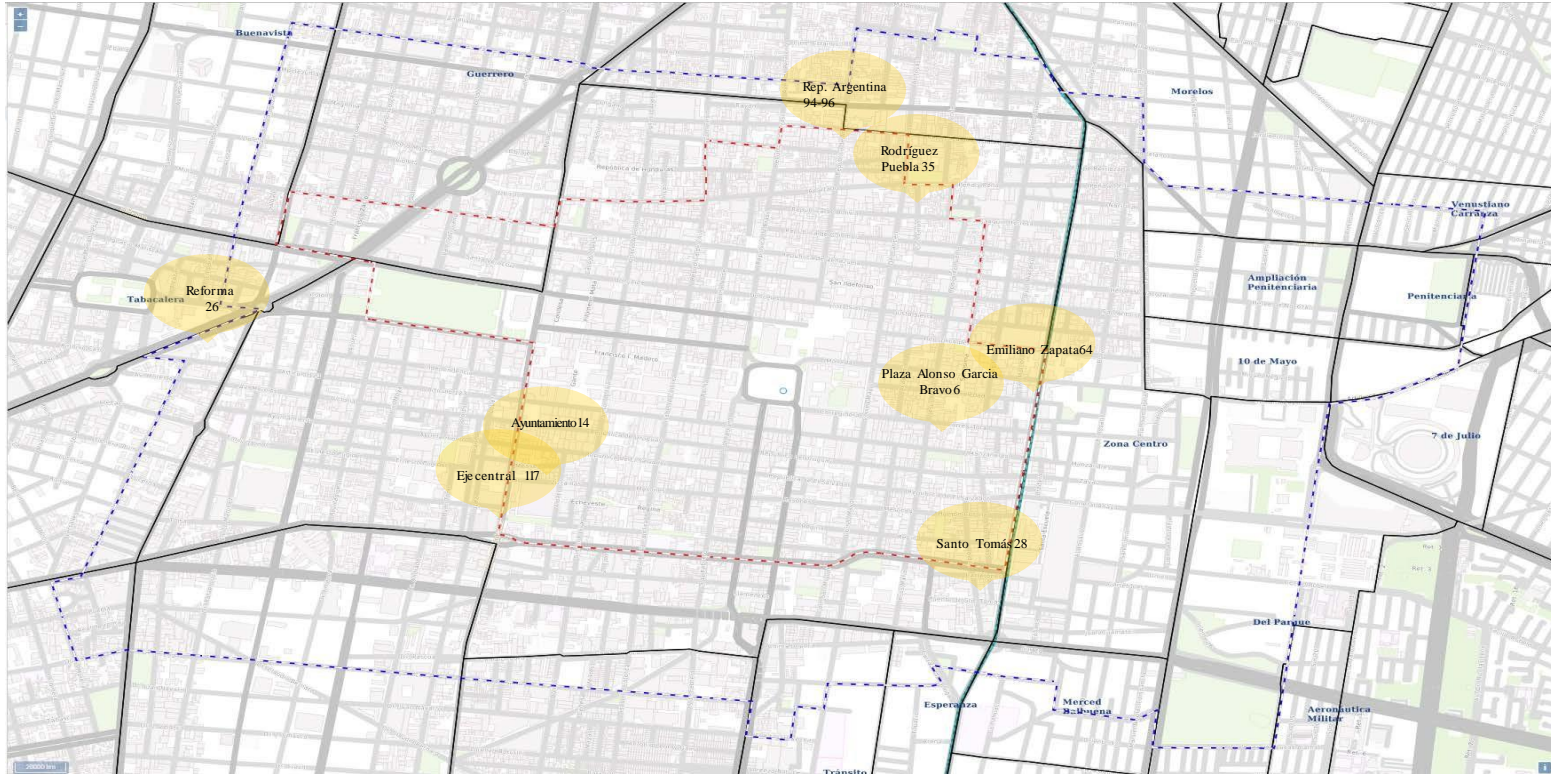


MESA DE TRABAJO INTERINSTITUCIONAL  
DE INFRAESTRUCTURA Y OBRAS



# Obras Irregulares en el Centro Histórico





## 8 obras irregulares en el Centro Histórico





## Obras irregulares en el Centro Histórico de la CDMX

NO.	UBICACIÓN	Alcaldía	INCIDENCIA	Valor Patrimonial	IMAGEN
1	Reforma 26	Cuauhtémoc	<ul style="list-style-type: none"> <li>Torre de 42 niveles, desarrollada por la Banca MIFEL.</li> <li>Construcción sin autorización del INAH, INBA y SEDUVI, previas al ingreso de la manifestación de construcción tipo C en la AI. Cuauhtémoc.</li> <li>INAH, INBA y la DPCU de SEDUVI sólo habían autorizado la fusión de predios y un proyecto de 6 niveles.</li> </ul>	Zona de Monumentos Históricos INAH, INBA, SEDUVI	
2	Santo Tomás 28	Cuauhtémoc	<ul style="list-style-type: none"> <li>Predio baldío donde se erigieron 5 torres metálicas de 5 niveles que saturaron el predio para operar un estacionamiento.</li> <li>Sin autorizaciones INAH, SEDUVI, ni manifestación de AI. Cuauhtémoc.</li> <li>INVEA determinó el desmantelamiento total de la edificación, lo cual no se ha cumplido</li> <li>Programa Parcial Centro Histórico zonificación: H*/ 25%</li> </ul>	Zona de Monumentos Históricos INAH, INBA, SEDUVI	

## Obras irregulares en el Centro Histórico de la CDMX

NO.	UBICACIÓN	Alcaldía	INCIDENCIA	Valor Patrimonial	IMAGEN
3	Plaza Alonso García Bravo 6	Cuauhtémoc	<ul style="list-style-type: none"> <li>• Sin ninguna autorización, se colocaron estructuras metálicas en la azotea del inmueble, catalogado por el INAH.</li> <li>• Cuauhtémoc (en marzo 2018) determinó una multa equivalente al 5% del valor de la construcción, además de imponerse clausura total pero sigue operando.</li> <li>• PAOT llevó a cabo un procedimiento para medir la altura, encontrando violaciones de acuerdo a los criterios</li> </ul>	Zona de Monumentos Históricos INAH, INBA, SEDUVI	
4	Emiliano Zapata 64	Cuauhtémoc	<ul style="list-style-type: none"> <li>• En este predio hubo demolición, excavación y hay construcción en proceso, sin permiso alguno.</li> </ul>	Zona de Monumentos Históricos INAH, INBA, SEDUVI	

## Obras irregulares en el Centro Histórico de la CDMX

NO.	UBICACIÓN	Alcaldía	INCIDENCIA	Valor Patrimonial	IMAGEN
5	Eje Central 117/ Delicias 2	Cuauhtémoc	<ul style="list-style-type: none"> <li>Inmueble de valor artístico con obra sin ningún ingreso de trámite ante alguna dependencia. Agregaron dos niveles en la parte superior.</li> </ul>	<ul style="list-style-type: none"> <li>Zona de Monumentos Históricos INAH,</li> <li>Inmueble valor artístico INBA</li> <li>Inmueble afecto al patrimonio cultural SEDUVI</li> </ul>	
6	Rodríguez Puebla 35*	Cuauhtémoc	<ul style="list-style-type: none"> <li>En este predio se demolió un inmueble y se construyó un edificio de 5 niveles de altura para albergar una plaza de comercio.</li> </ul>	Zona de Monumentos Históricos INAH, INBA, SEDUVI	

(\* )Representa otras 20 obras irregulares en plazas denunciadas desde su inicio por PAOT





AUTORIDAD DEL  
CENTRO  
HISTÓRICO

GOBIERNO DE LA  
CIUDAD DE MÉXICO



MESA DE TRABAJO INTERINSTITUCIONAL  
DE INFRAESTRUCTURA Y OBRAS

## 20 obras irregulares en plazas denunciadas desde su inicio por PAOT



1. Rep. de Colombia 86



2. Rep. de Colombia 77



3. Torres Quintero esq.  
J.J. Herrera



4. Lecumberri 17



5. Lecumberri 29



6. Lecumberri 40



7. Leona Vicario 41



8. Leona Vicario 48



9. Manuel Doblado 73



10. Manuel Doblado 87



11. Manuel Doblado 91



12. Manuel Doblado 115



AUTORIDAD DEL  
CENTRO  
HISTÓRICO

GOBIERNO DE LA  
CIUDAD DE MÉXICO



MESA DE TRABAJO INTERINSTITUCIONAL  
DE INFRAESTRUCTURA Y OBRAS

## 20 obras irregulares en plazas denunciadas desde su inicio por PAOT



13. Miguel Alemán 4



14. Miguel Alemán 14



15. Peña y Peña 39



16. Peña y Peña 51



16. Bolivia 48



17. Rodríguez Puebla 19



18. Rodríguez Puebla 21



19. Rodríguez Puebla  
35



20. Venezuela 48



21. Venezuela 83



22. Venezuela 118



23. Venezuela 123





GOBIERNO DE LA  
CIUDAD DE MÉXICO



AUTORIDAD DEL  
CENTRO  
HISTÓRICO



MESA DE TRABAJO INTERINSTITUCIONAL  
DE INFRAESTRUCTURA Y OBRAS

## Obras irregulares en el Centro Histórico de la CDMX

NO.	UBICACIÓN	Alcaldía	INCIDENCIA	Valor Patrimonial	IMAGEN
7	Argentina 94 - 96*	Cuauhtémoc	Posterior al desalojo de moradores ordenado por un juez, el propietario comenzó trabajos de demolición al interior del inmueble sin permisos de autoridades competentes	Zona de Monumentos Históricos INAH, INBA, SEDUVI	Sin Imagen
8	Ayuntamiento 14*	Cuauhtémoc	Se denuncia la construcción de tres niveles adicionales en el inmueble, sin autorización. Sin acceso para poder clausurar	Zona de Monumentos Históricos INAH, INBA, SEDUVI	Sin imagen

(\*) Información recopilada de archivos de ACH a Agosto 2018



## Demanda interpuesta por la ACH en la pasada administración

Caso y Carpeta de investigación	Antecedentes	Estatus
<p>Obra irregular en Santo Tomas 28</p> <p>Edificación de una estructura de 5 niveles dentro de predio de una estacionamiento, sin autorizaciones (INAH y DPCU Seduvi ni manifestación de construcción (Alcaldía)</p> <p>CI-FEDAPUR/A/UI-1 C/D/01012/07-2017</p>	<p>1. Oficio de la PGJ del 25 de enero de 2018, por el cual se cita al coordinador general de la ACH para que comparezca en relación al predio de Santo Tomás 28.</p> <p>1. Comparecencia y oficio de Guillermo García Domínguez ante la PGJ (ACH/CEVI/SCV/058/2018, del 8 de agosto de 2018), en la cual expone los siguientes antecedentes:</p> <p>A. Resolución definitiva del INVEA (INVEA/OV/DUYUSINVEA/OV/DUYUS074/2017 * 700-CVV-RE-07 (19 de enero de 2018) Impone clausura temporal por baños públicos, cuyo uso no está autorizado. Impone demolición total o desmantelamiento de la obra en proceso de construcción (de una estructura metálica), pues no se acreditó contar con el dictamen correspondiente de Seduvi con el cual podría obtener la autorización del INAH. Multa por 110 mil pesos, por la obra irregular.</p> <p>B. Tarjeta informativa del INAH, presentada en la Mesa Interinstitucional de la ACH, en la cual se señala que este predio se encuentra dentro de la zona de monumentos históricos, sujeto al régimen de protección establecido por la Ley Federal sobre Monumentos y Zonas Arqueológicas, en la cual se establece: El INAH no ha emitido autorización para realizar obras de construcción y el proyecto presentado no cumple con los requerimientos técnicos necesarios.</p> <p>C. Oficio número DGODU/1164/2018 del 1 de junio de 2018, de la Unidad Departamental de Manifestaciones y Licencias de Construcción de la Alcaldía Cuauhtémoc, en el cual informa: Inexistencia de antecedentes en materia de construcción en este predio.</p>	<p>La ACH solicitó a la PGJ citar para testificar a los siguientes funcionarios, sin que exista evidencia de que eso haya ocurrido:</p> <ul style="list-style-type: none"> <li>■ Directora del Patrimonio Cultural Urbano de la Seduvi, licenciada Beatriz Eugenia Pérez Méndez, para ofrecer la información con la que cuenta.</li> <li>■ Representante legal de la Coordinación Nacional de Monumentos del INAH, para que ratifique el contenido de información ofrecida en el punto B de este cuadro.</li> <li>■ Director general de obras y desarrollo urbano de la ahora Alcaldía Cuauhtémoc para ratificar lo expuesto en el punto C.</li> </ul>



## Demandas interpuestas en la pasada administración

Caso y Carpeta de investigación	Antecedentes	Estatus
<p>Obra irregular en Rodríguez Puebla 35</p> <p>Plaza Comercial sin autorizaciones (INAH, INBA y DPCU de SEDUVI ni manifestación de construcción (Alcaldía)</p> <p>CI-FEDAPUR/AUK-3C/DOO832/07-2017</p>	<p>1. Clausura Total Temporal, Multa por 1000 veces UCDDMX y demolición de los 2 niveles excedentes por no respetar la superficie máxima permitida. El 10 de mayo de 2015, INVEA emitió resolución al expediente INVEADF/OV/DUYUS/544/2014.</p> <p>1. Multa equivalente por \$12, 090 y conmina a abstenerse de realizar las actividades de “BODEGAS y BAÑOS PÚBLICOS”. El 26 de abril de 2018 emitió la resolución para el expediente. INVEA/OV/619/2018</p> <p>A. Tarjeta informativa de ACH realizada en 2018, refiere que ésta construcción irregular fue denunciada por el C. Pablo Gutiérrez Monteverde ante varias dependencia locales e incluso llegando hasta organismos internacionales como la UNESCO y El Consejo de Monumentos y Sitios (ICOMOS).</p> <p>B. Tarjeta informativa de ACH realizada en 2018, refiere que Rodríguez Puebla 35 es la obra emblemática de al menos 20 inmuebles irregulares, en alturas y uso de suelo permitido, que proliferan en el área con el mismo vicio de carecer de licencia de manifestación o autorización alguna para construir, con el fin de dotarles el uso exclusivo, como plazas de comercio por lo que son construcciones clandestinas que deberán demolerse o reconvertirse al uso de vivienda.</p>	<p>Carpeta de investigación abierta por FEDAPUR CI-FEDAPUR/AUK-3C/DOO832/07-2017</p> <ul style="list-style-type: none"> <li>■ En 2018, la ACH solicitó a la PAOT un dictamen de medición de altura para contar con evidencia por esta violación, conforme a los criterios para determinar la altura en zona histórica.</li> </ul>



GOBIERNO DE LA  
CIUDAD DE MÉXICO



AUTORIDAD DEL  
CENTRO  
HISTÓRICO



MESA DE TRABAJO INTERINSTITUCIONAL  
DE INFRAESTRUCTURA Y OBRAS

# Turnos

**\*Corte de transmisión en vivo\***  
**PRIVADO**



La ACH solicitó a la **Secretaría de Gestión integral de Riesgos y Protección Civil** la revisión del inmueble ubicado en la calle Salvador No. 139. Se reportó una barda a punto de colapsar que puede afectar al predio colindante de la parte trasera, Mesones no. 184. Lo anterior, con el fin de preservar el patrimonio y la seguridad integral de las personas.

La ACH solicitó el cambio de nomenclatura de cinco estaciones de **METROBÚS** cercanas a mercados públicos e información indicativa de su lugar de asentamiento en tres estaciones de conexión intermodal, a fin de fomentar y preservar el valor histórico y cultural que guardan los mercados tradicionales.



CFE se reunió con **Alcaldía Cuauhtémoc** y el martes 12 definen las acciones a seguir respecto a los trabajos del proyecto de modernización de la red eléctrica subterránea y; la **SSC** solicita visto bueno de la **ACH** para permitir a la CFE llevar a cabo esos trabajos.

Atender el problema del grafiti en muros de contención, fachadas y cortinas ubicadas desde el acceso del bajo puente de San Antonio Abad y la Av. 20 de Noviembre. Solicitar al **FCH**, en el ámbito de sus facultades, atienda el grafiti en las cortinas; **SOS (DGSUS)** atienda el bajo puente y la **ACH** atiende las fachadas no catalogadas y el mobiliario urbano.





# Asuntos generales

**\*Corte de transmisión en vivo\***  
**PRIVADO**



GOBIERNO DE LA  
CIUDAD DE MÉXICO



AUTORIDAD DEL  
CENTRO  
HISTÓRICO

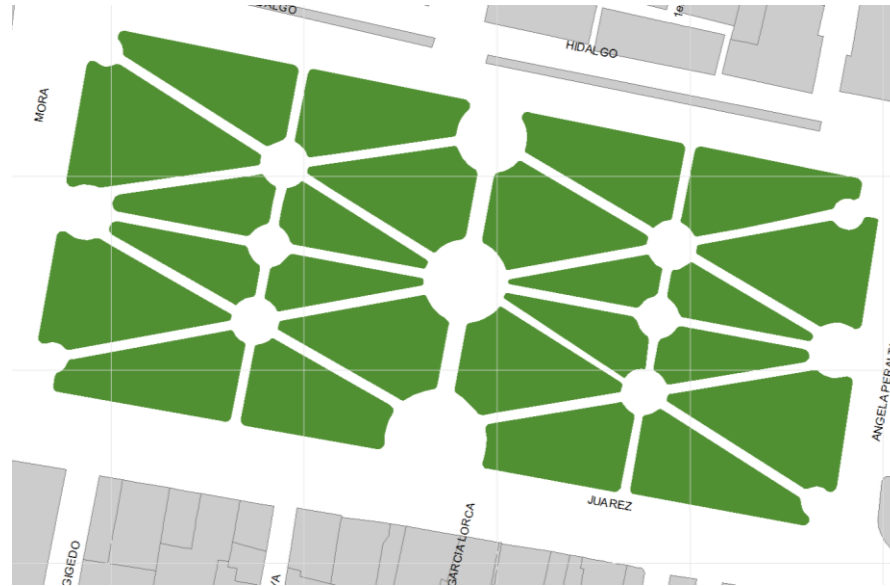


MESA DE TRABAJO INTERINSTITUCIONAL  
DE INFRAESTRUCTURA Y OBRAS

- **ACH:** Informe de avance de diagnóstico. Alameda Central.
- Denuncias Ciudadanas



## ALAMEDA CENTRAL



**Superficie total 102,100 m<sup>2</sup> (96,000 m<sup>2</sup> Alameda Central  
más 6100 m<sup>2</sup> calle Ángela Peralta)**



- **57,340.44 m2 de Áreas Verdes**
  - **56,003.44 m2 en parterres**
  - **1,337 m2 en cajetes**
- **Vegetación**
  - **Jacarandas**
  - **Magnolias**
  - **Fresnos**
  - **Liquidámbar**
  - **Cedro Blanco**
  - **Ailes**
  - **Álamo Temblón**

- **Las zonas de pasto están deforestadas**
- **Ya casi no existen las plantas de tipo cubresuelos, como el rocío y el dedo moro.**
- **Las plantas del tipo lirio persa, agapandos, lavanda, colisandra, ajillo verde, ajillo garibateado y falso romero requieren tratamiento para desyerbar y fumigar, así como limpieza y fertilización.**
- **Se requiere descompactar suelos, así como desinfectar y fertilizar los mismos.**
- **Hace falta reponer 10 jacarandas.**
- **En general falta riego, es muy difícil proporcionarlo con pipas por el tipo de piso de mármol que no soporta vehículos pesados.**



- **12 fuentes**
  - **4 Geisers**
  - **4 Borbotones (Primavera, Venus, Danaides y Neptuno)**
  - **2 Fuentes secuenciales (Américas y Mercurio)**
  - **2 Fuentes secas (Ninfa I y II)**
- **Las fuentes actualmente no se encuentran funcionando.**
- **Se les dejó de dar mantenimiento en mayo del año pasado.**
- **Hasta la última revisión que hizo la empresa contratista que les daba el mantenimiento se detectó la falta de aproximadamente 200 metros de cable que fueron robados.**
- **Se requiere la contratación de una empresa especializada para su rehabilitación y operación**



- **Luminarias**
  - **376 Sencillas**
  - **60 Dobles**
  - **45 Reflectores en poste**
- **El alumbrado público funciona correctamente.**
- **Está a cargo de la Subdirección de Alumbrado de la Dirección General de Servicios Urbanos y Sustentabilidad, de la SOS.**
- **La iluminación artística que estaba dentro de las áreas verdes es prácticamente inexistente, se robaron cable y reflectores.**





- **Sistema de riego**
  - **Abastecido con agua tratada por la planta de tratamiento de aguas residuales de Tlatelolco**
- **No funciona desde hace dos años**
- **Durante varios años se estuvo cambiando la tubería por mangueras de plástico para evitar el robo.**
- **Se robaron la mayoría de las boquillas.**
- **El suministro de agua por parte de SACMEX no tiene la fuerza requerida y es muy lento.**
- **Las dos cisternas están selladas y se desconoce el estado de las bombas de agua.**



- **Esculturas**

- Desde hace tres años no se le da mantenimiento a ninguna de las esculturas por lo que su pátina esta dañada.
- A una escultura intentaron robarle la espada y la rompieron.
- Otra de las esculturas tiene una parte rota. ambas piezas están en una bodega.
- El pico del águila del Hemiciclo a Juárez esta roto.

- **Infraestructura**

- La Alameda presenta fisuras por asentamientos naturales que se observan en el piso de mármol y que cada año deben ser reparadas.
- Las piezas de cajetes rotas en la calle Ángela Peralta se deben a que la SSP subió en un tiempo camiones a esa calle y las daño.



- La semana pasada la Lic. Ximena García Ramírez, Directora general de Administración y Finanzas de la Secretaría de Finanzas convocó a reunión interinstitucional con el objetivo de analizar el estado actual de la Alameda y de **diseñar un plan de acción para su rehabilitación integral y mantenimiento permanente**
- Comentó la Lic. García que en virtud de que el Decreto para la Salvaguarda y Administración de la Alameda Central de la Ciudad de México en su Carácter de Espacio Abierto Monumental en la Categoría de Parque Urbano, publicado en la Gaceta Oficial del Distrito federal el 27 de noviembre de 2012 estableció que esta estaría a cargo de un Administrador designado por la Oficialía Mayor y que en virtud de que recientemente hubo cambios sustanciales en la estructura orgánica del gobierno de la ciudad, es necesario publicar un nuevo decreto para regularizar esta situación y que **se va nombrar por parte de la Secretaría de Finanzas a un nuevo Administrador**
- Celebraremos el próximo viernes 15 del presente una segunda reunión en donde cada dependencia convocada presentará la información que posee para hacer un **costeo de las necesidades y definir la participación de cada institución en la esfera de sus facultades**



GOBIERNO DE LA  
CIUDAD DE MÉXICO



AUTORIDAD DEL  
CENTRO  
HISTÓRICO



MESA DE TRABAJO INTERINSTITUCIONAL  
DE INFRAESTRUCTURA Y OBRAS

# Acuerdos

**\*Transmisión en vivo\***



# Asistencia

**\*Transmisión en vivo\***



# Gracias

**Próxima sesión:  
19 de febrero de 2019, a las 10:30 horas**