



MESA INTERINSTITUCIONAL DE INFRAESTRUCTURA

IV SESIÓN. Febrero

22 de febrero de 2022

Orden del día

Reportes institucionales

Turnos

Incidencias urbanas

Asuntos generales

Acuerdos

Asistencia



Reportes Institucionales

Autoridad del Centro Histórico

Autoridad del Centro Histórico | Indicadores

Estrategia	Indicador	Reporte al 4 febrero 2022	U. Medida	Periodicidad	Próximo reporte
Atención de incidencias	01) Atención de incidencias de infraestructura del perímetro de la ACH	255	incidencias atendidas	quincenal	4 marzo 2022
Justicia Cívica	02) Atención parques, plazas o áreas verdes apoyo de justicia cívica	4	jornadas		
Eliminación de grafiti	03) Eliminación de grafiti en CH	98	metros cuadrados		
Riego de áreas verdes	04) Riego áreas verdes - Vecinos				
	05) Riego áreas verdes - ACH	4	atenciones		
	06) Riego áreas verdes - ACH-DGSUS				
	07) Riego áreas verdes - SEDEMA	1	atención		
	08) Riego áreas verdes - AI. Cuauhtémoc				

5

Autoridad del Centro Histórico | Obras menores

República de Argentina Plaza de la Constitución Izazaga Ayuntamiento Santísima República del Salvador República de Uruguay 5 de Febrero Donceles Fray Servando Teresa de Mier Pedro Moreno 2 de Abril Jesús María 16 de Septiembre Monte de Piedad Belisario Domínguez Eje Central Moctezuma Motolinia Violeta

Los trabajos realizados consistieron en **reposición de tapa de registro** en República de Argentina frente al No. 41, **reposición de tapa de registro** en Plaza de la Constitución casi esquina 16 de Septiembre, **reposición de tapa de registro** en José María Izazaga entre Eje Central y Bolívar, **reposición de tapa de registro** en José María Izazaga esquina Eje Central, **reposición de 2 tapas de registro** en Ayuntamiento esquina Marroquí, **colocación de una tapa de rejilla Irving** en Santísima entre Soledad y Zapata, **retiro de esparragos** en República del Salvador entre Las Cruces y Jesús María, **reparación de tapa de registro** en República de Uruguay esquina Isabel la Católica, **reparación de tapa de registro** en República de Uruguay entre Isabel la Católica y Bolívar, **retiro de esparragos** en 5 de Febrero entre República de Uruguay y Venustiano Carranza, **reparación de 1 tramo de banquetta estampada** en Donceles entre República de Brasil y República de Argentina, **reparación de 1 tramo de banquetta estampada** en República de Uruguay entre 5 de Febrero e Isabel la Católica, **retiro de 1,900 esparragos** en el camellón de Fray Servando Teresa de Mier entre Niños Héroes y Dr. Valencia ambas aceras, **retiro de 76 m2 de grafiti** en Pedro Moreno entre Rivapalacio y Galeana, **retiro de 19 m2 de grafiti** en 2 de Abril entre Mina y Pensador Mexicano, **reposición de 2 tapas de registro** en Jesús María entre Venustiano Carranza y Corregidora, **retiro de 4 bolardos** en 16 de Septiembre esquina Isabel la Católica, **reposición de tapa de registro** en Monte de Piedad entre Madero y 5 de Mayo, **colocación de 2 piezas de loseta tipo basaltex** en República de Argentina entre República de Guatemala y Donceles, **rehabilitación de rejilla metálica** en Belisario Domínguez entre República de Chile y Allende, **colocación de 5 bolardos** en Eje Central esquina Moctezuma, **colocación de 4 bolardos** en Moctezuma esquina Rivapalacio, **colocación de 1 bolardo** en Moctezuma entre Eje Central y Rivapalacio, **se realizaron perforaciones en 12 macetones** en Motolinia entre 5 de Mayo y Madero, **se demolieron tres ml de concreto sobre dren** en Violeta y Galeana.



Autoridad del Centro Histórico | Gráficos de obras menores



Belisario Domínguez

Monte de Piedad

República de Uruguay

Autoridad del Centro Histórico | Retiro de grafiti



Pedro Moreno



Plaza 2 de Abril


Autoridad del Centro Histórico | Mantenimiento con apoyo de infractores de Justicia Cívica



Atención de riego y limpieza de áreas verdes en calle Violeta, riego en Jardín del Obispo, Rivalpalacio, Santa Veracruz y limpieza de ventanas arqueológicas en República de Argentina, con apoyo de 15 infractores de Justicia Cívica, 8 de febrero de 2022



Atención de riego y limpieza de áreas verdes y riego en Jardín Allende, Jardín del Obispo, Violeta y Galeana con apoyo de 9 infractores de Justicia Cívica, 10 de febrero de 2022



Atención de riego y limpieza de áreas verdes en Plaza San Miguel y limpieza de ventanas arqueológicas en República de Argentina, con apoyo de 9 infractores de Justicia Cívica, 15 de febrero de 2022



Atención de riego y limpieza de áreas verdes en Plaza Loreto, Riego de macetones en República de Guatemala y en González Obregón con apoyo de 12 personas de Reinserción Social, 17 de febrero de 2022

Al. Cuauhtémoc | Indicadores

Estrategia	Indicador	Reporte al 18 FEB 2022	U. Medida	Periodicidad	Próximo reporte
Alumbrado público	01) Luminarias reparadas en vías secundarias	3	unidades	quincenal	4 MARZO 2022
	02) Número de reconexiones de circuitos	3	unidades		
Drenaje	03) Sondeo de albañal pluvial	120	metros lineales		
	04) Desazolve de atarjea	12	metros lineales		
	05) Sondeo de atarjea	220	metros lineales		
Poda o derribamiento de árboles	06) Árboles secos derribados	0	cantidad		
	07) Poda de árboles	0	cantidad		

11

Al. Cuauhtémoc | Indicadores

Estrategia	Indicador	Reporte al 18 FEB 2022	U. Medida	Periodicidad	Próximo reporte
Balizamiento	08) Balizamiento (peatonal y vehicular)	0	metros lineales	quincenal	4 MARZO 2022
Recolección	09) Retiro de cascajo	0	metros cúbicos		
Limpieza	10) Barrido diario	283	kilómetros		
Recolección	11) Recolección orgánica domiciliaria y barrido	334	toneladas		
	12) Recolección inorgánica domiciliaria y barrido	898.7	toneladas		
	13) Recolección en tiraderos clandestinos	491.2	toneladas		
Alumbrado público	14) Número de limpieza a fuentes	5	unidades		

12

Alcaldía Cuauhtémoc | Gráficas



Recolección matutina en Lecumberri



Barrido y recolección de residuos sólidos en Comonfort

Alcaldía Venustiano Carranza

Al. Venustiano Carranza | Indicadores

Estrategia	Indicador	Reporte al 18 feb 2022	U. Medida	Periodicidad	Próximo reporte
Alumbrado público	01) Luminarias reparadas en vías secundarias	0	piezas	quincenal	4 de marzo de 2022
Recolección	02) Recolección en tiraderos clandestinos en PB de VC	549	toneladas		
Poda o derribamiento de árboles	03) Sujetos forestales podados en vías secundarias o plazas	0	piezas		
Drenaje	04) Desazolve	148	metros lineales		

Alcaldía Venustiano Carranza | METROS LINEALES DE DESAZOLVE

DIRECCIÓN	ENTRE CALLES		COLONIA	CANTIDAD ML	MOTIVO
PLZA SAN LÁZARO 46-F	ESQUINA	JUAN PABLOS	CENTRO I	12	ALBAÑAL DOMICILIARIO
F. C. DE CINTURA 50	HÉROE DE NACUZARI	SAN ANTONIO TOMATLAN	CENTRO I	60	ATARJEJA DE 30 DE Ø
F.C. DE CINTURA 48	HÉROE DE NACUZARI	SAN ANTONIO TOMATLAN	CENTRO I	12	ALBAÑAL DOMICILIARIO
AV. EDUARDO MOLINA 97	SAN ANTONIO TOMATLAN	HÉROE DE NACUZARI	7 DE JULIO	12	ALBAÑAL DOMICILIARIO
ALARCÓN 17	ANILLO DE CIRCUNVALACIÓN	BRAVO	CENTRO I	12	ALBAÑAL DOMICILIARIO
LECUMBERRI 77	BRAVO	F. C. DE CINTURA	CENTRO I	16	ALBAÑAL DOMICILIARIO
PLAZA SAN LÁZARO 5-A	ROSARIO	SAN CIPRIAN	CENTRO I	12	ALBAÑAL DOMICILIARIO
HERREROS 55	SASTRERÍA	TAPICERÍA	MORELOS II	12	ALBAÑAL DOMICILIARIO
TOTAL				148	

SACMEX

Dirección de Detección de Fallas y Rehabilitación de Drenaje

SACMEX Drenaje | Reporte Fotográfico

AVANCE DE TRABAJO

	ANTERIOR	AVANCE	ACUMULADO
ATARJEA (METROS)	900	1,560	2,460
POZOS DE VISITA	15	31	46
REJILLAS DE PISO	13	26	39
COLADERA PLUVIAL	17	40	57
ALBAÑAL (METROS)	63	110	173

SACMEX Drenaje | Reporte Fotográfico



5 DE FEBRERO

(Entre 16 de Septiembre y José María Izazaga)

AVANCE DE TRABAJO LIMPIEZA Y DESAZOLVE DE 650 ML DE ATARJEA, 13 PV, 21 CP, 17 RP, 56 ML DE ALBAÑAL

SACMEX Drenaje | Reporte Fotográfico



ROLDAN

(Entre 16 de Septiembre y José María Izazaga)

AVANCE DE TRABAJO LIMPIEZA Y DESAZOLVE DE 250 ML DE ATARJEA, 5 PV, 7 CP, 5 RP, 19 ML DE ALBAÑAL

SACMEX Drenaje | Reporte Fotográfico




COMONFORT

(Entre Eje 1 Norte y República de Honduras)

AVANCE DE TRABAJO LIMPIEZA Y DESAZOLVE DE 300 ML DE ATARJEA, 6 PV, 8 CP, 4 RP, 24 ML DE ALBAÑAL

SACMEX Drenaje | Reporte Fotográfico




BOLIVAR

(Esquina Allende)

AVANCE DE TRABAJO LIMPIEZA Y DESAZOLVE DE 180 ML DE ATARJEA Y 3 PV.

SACMEX Drenaje | Reporte Fotográfico



Motolinia # 31, desazolve de 3 pozos de visita, se sondearon 180 ml de atarjea de 0.45 de Diámetro

SACMEX Drenaje | Reporte Fotográfico



Eje central # 102 se desazolvan 3 pozos de visita y 2 rejillas de piso, dejando limpio y en operación normal

SACMEX Drenaje | Reporte Fotográfico



Reemplazo de brocal en banqueta en Rep. del Salvador esq. Eje central banqueta norte

SACMEX Drenaje | Reporte Fotográfico



Cambio de tapa y limpieza de coladera pluvial en Arcos de Belem esq. Dr. Vertiz

SACMEX Drenaje | Reporte Fotográfico



Bolívar esq. Tacuba, se trabajó con Equipo Hidroneumático donde se trabajó la atarjea de 0.30 de diámetro, se desazolvan 3 pozos de visita, se sondearon 180 ml, se extrajo .5 m3 de azolve quedando la red en condiciones normales de operación

SACMEX Drenaje | Reporte Fotográfico



Venustiano Carranza # 13 f entre Lázaro Cárdenas y Gante se cambia rejilla pluvial

SACMEX Drenaje | Reporte Fotográfico



San Jerónimo/ Isabel la católica y 5 de febrero al respecto informó que personal técnico operativo se presentó en el lugar con equipo hidroneumático observando que las galerías tipo pozo de visita están soldadas por lo consiguiente hay que programar herreros para poder sondear

SACMEX Drenaje | Reporte Fotográfico



San Pablo # 46 se mandó equipo Hidroneumático , sin embargo hay un puesto de quesadillas que no se movió , para poder hacer el servicio.

Secretaría de Obras y Servicios

Dirección General de Obras de Infraestructura Vial



GOBIERNO DE LA
CIUDAD DE MÉXICO

SECRETARÍA DE
OBRAS Y SERVICIOS

Fechas de Conclusión de Obras

Para Inauguraciones y Visitas

PLAZA DEL EMPEDRADILLO-OBRA NUEVA Y MANTENIMIENTO



Obra culminada

Alcaldía	Presupuesto	Periodo original	Avance General	Fecha de conclusión	Inauguración o visita
Cuauhtémoc	9.98 mdp	Octubre - Diciembre	100 %	04/02/2022	Por programar

PLAZA SOLIDARIDAD



Obra culminada

Alcaldía	Presupuesto	Periodo original	Avance General	Fecha de conclusión	Inauguración o visita
Cuauhtémoc	6.32 mdp	Agosto - Diciembre	100 %	04/02/2022	Por programar


PLAZA MARTÍ




Obra culminada

Alcaldía	Presupuesto	Periodo original	Avance General	Fecha de conclusión	Inauguración o visita
Cuauhtémoc	4.58 mdp	Agosto - Diciembre	100 %	04/02/2022	Por programar

REP. DE CHILE

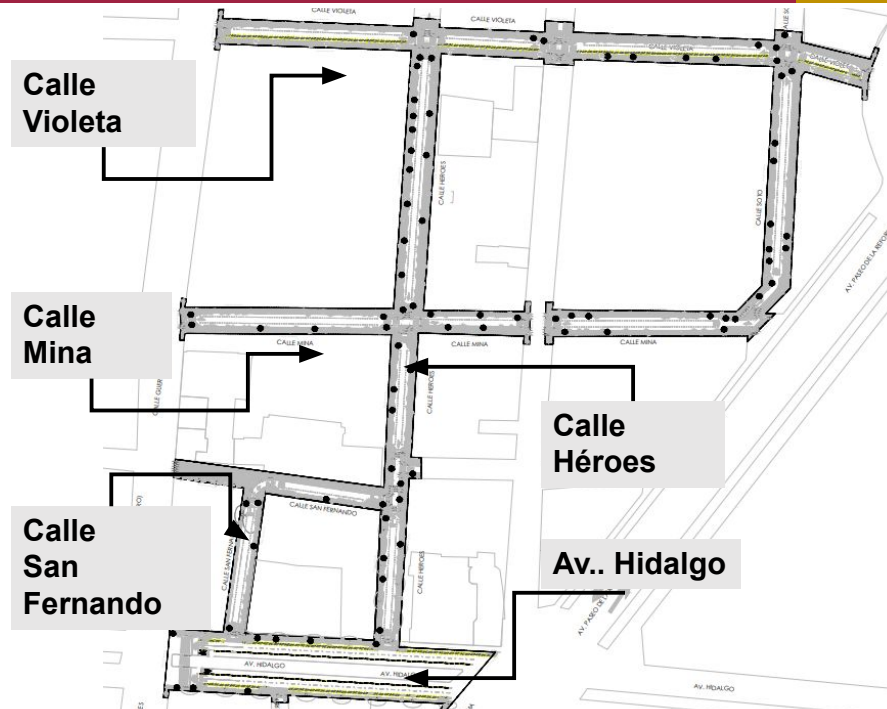


En detalles, pruebas y limpiezas, se trabajan áreas verdes y relleno de cajetes con material permeable



Alcaldía	Presupuesto	Periodo original	Avance	Fecha de conclusión	Inauguración o visita
Cuauhtémoc	22.85 mdp	Agosto - Diciembre	99.00 %	23/Feb/2022	Ajustes en la terminación de trabajos



POLÍGONO SAN HIPÓLITO



Alcaldía	Presupuesto	Periodo original	Avance General	Fecha de conclusión	Inauguración o visita
Cuauhtémoc	62.99 mdp	Agosto - Diciembre	95.86 %	23/Feb/2022	Ajustes en el término de los trabajos


POLÍGONO SAN HIPÓLITO - VIOLETA

En detalles, pruebas y limpiezas, se trabajan áreas verdes



POLÍGONO SAN HIPÓLITO - HÉROES

En detalles, pruebas y limpiezas, se trabajan áreas verdes, balizamiento y señalización



POLÍGONO SAN HIPÓLITO - MINA

En detalles, pruebas y limpiezas, se trabajan áreas verdes, balizamiento y señalización



POLÍGONO SAN HIPÓLITO – SAN FERNANDO

En detalles, pruebas y limpiezas, se trabajan áreas verdes



POLÍGONO SAN HIPÓLITO – AV. HIDALGO

En detalles, pruebas y limpiezas, se trabajan áreas verdes, balizamiento y señalización



SAN ILDEFONSO Y JUSTO SIERRA



En detalles, pruebas y limpiezas, se trabajan áreas verdes, balizamiento y señalización



Alcaldía	Presupuesto	Periodo original	Avance General	Fecha de conclusión	Inauguración o visita
Cuauhtémoc	6.05 mdp	Septiembre - Diciembre	94.50 %	23/Feb/2022	Ajustes en la terminación de trabajos

REFORMA (AV. HIDALGO A GLORIETA VIOLETA)

Colocación de adocreto en área de banquetas y piezas prefabricadas en camellón, además de instalaciones y mobiliario urbano, se realizan pruebas, se atienden áreas verdes, limpiezas gruesas y finas en las zonas de trabajo, detallando acabados, pavimentación, señalización y balizamiento



Alcaldía	Presupuesto	Periodo original	Avance	Fecha de conclusión	Inauguración o visita
Cuauhtémoc	56.43 mdp	Sep-Dic 2021	92.00 %	28/Feb/2022	Ajustes en la terminación de trabajos



GOBIERNO DE LA
CIUDAD DE MÉXICO

SECRETARÍA DE
OBRAS Y SERVICIOS

Infraestructura Vial

Inicio 2022



GOBIERNO DE LA
CIUDAD DE MÉXICO

SECRETARÍA DE
OBRAS Y SERVICIOS

Programa 2022

Licitaciones programadas

CONTRATO	ENE	FEB	MAR	ABR	MAY	JUN	JUL	AGO	SEP	OCT	NOV	DIC
REPARACIONES MENORES PARA EL MEJORAMIENTO EN LOS POLÍGONOS A Y B DEL CENTRO HISTÓRICO												
REHABILITACIÓN DE VIALIDADES DEL POLÍGONO LAGUNILLA.												
REHABILITACIÓN INTEGRAL DE AVENIDA PASEO DE LA REFORMA, TRAMO COMPRENDIDO DE GLORIETA DE VIOLETA A EJE 1 NORTE, INTERVENCIÓN LADO PONIENTE.												

Proceso licitatorio
Periodo de ejecución

REVITALIZACIÓN LAGUNILLA



Programando eventos para licitación 2022, vistos buenos obtenidos del INAH y SEDUVI, con SEMOVI y SSC se complementa información para validación, con SEDEMA se promueve recorrido para verificación en campo del estado actual y propuesta de vegetación.

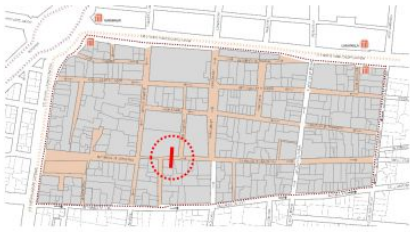
- **República de Honduras** (de Ignacio Allende a República de Argentina), con ampliación de banquetas de 0.80 a 5.40m
- **Ignacio Comonfort** (de Honduras a Eje 1 Norte), con ampliación de banqueta de 0.60 a 2.20m

Acciones

- Rehabilitación de áreas peatonales y vehiculares
- Configuración de cruces seguros
- Rehabilitación de áreas verdes y reforestación
- Sustitución de luminarias por tecnología LED
- Sustitución de mobiliario urbano

Alcaldía	Presupuesto	Periodo	Avance	Fecha de conclusión	Inauguración o visita
Cuauhtémoc	25.00 mdp	Mayo-Diciembre	En planeación y obtención de visto buenos	15/Dic/2022	En planeación

República de Honduras



Estado Actual



Imagen objetivo

REFORMA 2022 (GLORIETA VIOLETA A EJE 1 NORTE)



Programando eventos para licitación 2022, en gestión la actualización de permisos y licencias INAH y SEDUVI, con SEMOVI y SSC se verifican los criterios utilizados en los ajustes de la etapa 2021, para aplicación en 2022, se promueve recorrido ocn SEDEMA para verificación de estado actual de la vegetación.

Acciones

- Obras inducidas
- Adecuaciones geométricas
- Rehabilitación de banquetas y pavimentos
- Cruces seguros
- Sustitución de luminarias por tecnología LED
- Rehabilitación de áreas verdes
- Señalización vertical y horizontal
- Balizamiento
- Rehabilitación de ciclovía
- Sustitución de mobiliario urbano

Alcaldía

Presupuesto

Periodo

Avance

Fecha de conclusión

Inauguración o visita

Cuahtémoc

50.00 mdp

Abril-Diciembre 2022

En planeación y actualización de vistos buenos

15/Dic/2022

En planeación

Secretaría de Obras y Servicios

Dirección General de Construcción de Obras Públicas

SOS-DGCOP | Indicadores - Construcción de PILARES “La Pulga”

AL 20 DE FEBRERO DE 2022

DATOS GENERALES CONTRATISTA

No. CONTRATO	DGCOP-LPN-L-1-275-20
CONTRATISTA	INOVACION Y PROMOCION DE LA CONSTRUCCION, S.A. DE C.V.
PLAZO DE EJECUCIÓN	149 DIAS CALENDARIO
FECHA DE INICIO	02/10/2020
FECHA DE TERMINACIÓN	25/09/2021
SUPERFICIE DEL TERRENO	3,076.31
AREA DE CONSTRUCCIÓN TOTAL	2,214.00 M2
AREAS EXTERIORES	3,625.00 M2

ESTADO FINANCIERO

IMPORTE DEL CONTRATO S/IVA	\$	19,989,459.25
IMPORTE ESTIMADO (PAGADO) S/IVA		\$16,470,653.98
IMPORTE POR ESTIMAR S/IVA	\$	3,518,805.27

ANTICIPO

ANTICIPO OTORGADO		SIN ANTICIPO
ANTICIPO AMORTIZADO	\$	-
ANTICIPO POR AMORTIZAR	\$	-

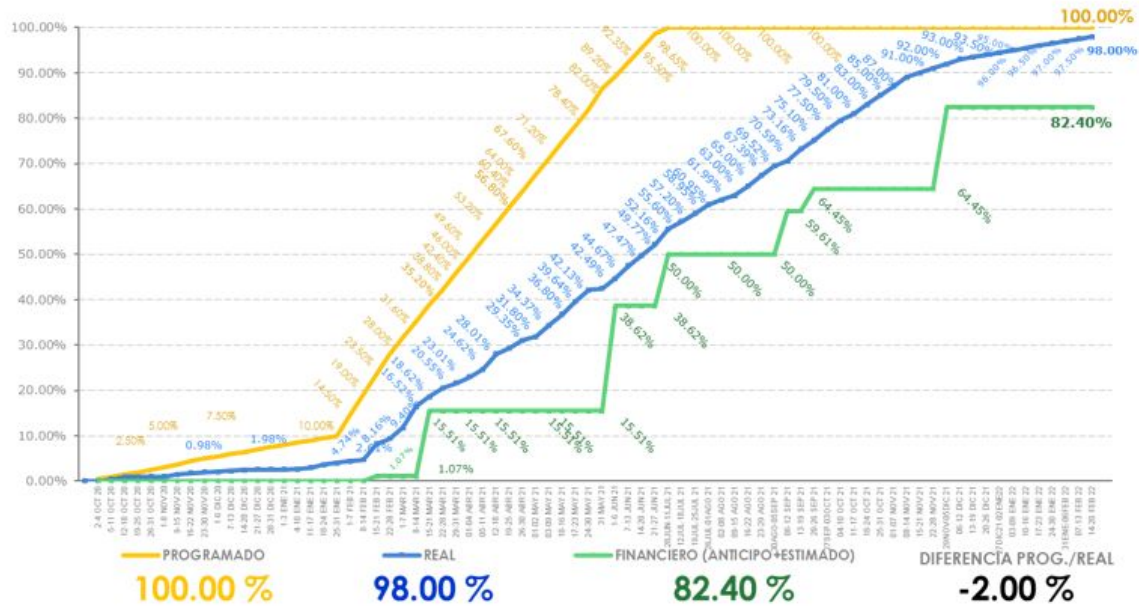
RESIDENTE:

ARQ. GRACIELA DUARTE CALIXTO
J.U.D. DE SUPERVISION DE CONSTRUCCION C2



PERSPECTIVA DEL PROYECTO

SOS-DGCOPI | Indicadores - Construcción de PILARES “La Pulga”



SOS-DGCOPI | Reporte fotográfico - Construcción de PILARES “La Pulga”



COLOCACION DE CRISTALERIA EN PUERTAS P-01 Y P-02 (EJES B/1-6 Y C/1-6) Y PORTÓN CORREDIZO (EJES 6/B-C) DE LA PLANTA BAJA

SOS-DGCOP | Reporte fotográfico - Construcción de PILARES “La Pulga”



**COLOCACION DE MUEBLES Y ACCESORIOS DE BAÑO
EN AREAS DE SANITARIOS DEL EDIFICIO (EJES 3-4/B-C)
Y AREAS DE COMERCIO (EJES 7-B Y F-2)**



**COLOCACION DE ALIMENTADOR PRINCIPAL
CON CABLE DE COBRE CALIBRE 500KCMIL**

SOS-DGCOP | Reporte fotográfico - Construcción de PILARES “La Pulga”



**SEMBRADO DE ARBOLES
EN LA PLAZA**

SOS-DG COP | Reporte fotográfico - Construcción de PILARES “La Pulga”



**TENDIDO DE TIERRA PARA AFINE DE NIVELES
EN PARQUE (EJES 7-8/E-F)**

SOS-DG COP | Reporte fotográfico - Construcción de PILARES “La Pulga”



**SUMINISTRO A OBRA DE MATERIALES Y EQUIPOS
NECESARIOS**




SE REALIZAN TRABAJOS DE LIMPIEZA EN OBRA

SOS-DGCOP | Reporte fotográfico - Construcción de PILARES “La Pulga”



VISTA PANORAMICA DEL PLANTA BAJA

SOS-DGCOP | Reporte fotográfico - Construcción de PILARES “La Pulga”



VISTA PANORAMICA DEL PRIMER NIVEL

SOS-DGCOP | Reporte fotográfico - Construcción de PILARES “La Pulga”



VISTA PANORAMICA DE LA ZOTEA

SOS-DGCOP | Reporte fotográfico - Construcción de PILARES “La Pulga”



VISTA PANORAMICA NORESTE



VISTA PANORAMICA NOROESTE

SOS-DGCOP | Reporte fotográfico - Construcción de PILARES “La Pulga”



VISTA PANORAMICA SURESTE



VISTA PANORAMICA SUROESTE

Secretaría de Obras y Servicios

Dirección General de Servicios Urbanos y Sustentabilidad
Alumbrado Público

SOS-DGSUS-AP | Indicadores

Estrategia	Indicador	Reporte al 18/02	U. Medida	Periodicidad	Próximo reporte
Alumbrado público	01) Luminarias reparadas en PA del CH	301	Piezas	quincenal	8 de marzo

SOS-DGSUS Alumbrado Público | Anexo de indicadores

REPORTE DE LUMINARIAS REPARADAS EN CENTRO HISTÓRICO PERÍMETRO A / SEMANA 06

DIRECCIÓN	ENTRE CALLES	COLONIA	CANTIDAD	INCIDENCIA	MOTIVO
Plaza de la Constitución	Calle Monte de Piedad y 16 de septiembre	CENTRO	26	Reconexión de líneas	Circuitos Apagados
Alameda Central	Av. Juárez y Av. Hidalgo	CENTRO	105	Reconexión de líneas	Circuitos Apagados
	Av. Juárez y Av. Hidalgo	CENTRO	1	Cambio de lámpara	Luminaria apagada
	Av. Juárez y Av. Hidalgo	CENTRO	1	Cambio de balastro	Luminaria apagada
	Av. Hidalgo y Calle Doctor Mora	CENTRO	1	Cambio de balastro	Luminaria apagada
Av. Juárez	Balderas y Calle Doctor Mora	CENTRO	1	Cambio de lámpara	Luminaria Apagada
Av. Juárez	Calle Luis Moya y Calle Dolores	CENTRO	1	Cambio de balastro	Luminaria Apagada
		TOTAL	136		

SOS-DGSUS Alumbrado Público | Anexo de indicadores

REPORTE DE LUMINARIAS REPARADAS EN CENTRO HISTÓRICO PERÍMETRO A / SEMANA 07




DIRECCIÓN	ENTRE CALLES	COLONIA	CANTIDAD	INCIDENCIA	MOTIVO
Plaza de la Constitución	Calle Corregidora y Calle Moneda	CENTRO	2	Cierre de tapa de luminaria	Luminarias abiertas
	Calle Monte de Piedad y 16 de septiembre	CENTRO	2	Reconexión de líneas	Luminarias apagadas
	Calle Monte de Piedad y 16 de septiembre	CENTRO	53	Reconexión de líneas	Circuitos Apagados
	Calle Monte de Piedad y 16 de septiembre	CENTRO	39	Restablecimiento de control	Circuitos Apagados
Calle Francisco I. Madero	Calle Motolinía y Calle Isabel la Católica	CENTRO	16	Reconexión de líneas	Circuito Apagad
	Av. Juárez y Av. Hidalgo	CENTRO	1	Cambio de balastro	Luminaria apagada
Alameda Central	Av. Juárez y Av. Hidalgo	CENTRO	3	Reconexión de líneas	Luminarias apagadas
		TOTAL	116		

SOS-DGSUS Alumbrado Público | Anexo de indicadores

REPORTE DE LUMINARIAS REPARADAS EN CENTRO HISTÓRICO PERÍMETRO A / SEMANA 07

DIRECCIÓN	ENTRE CALLES	COLONIA	CANTIDAD	INCIDENCIA	MOTIVO
Av. Juárez	Balderas y Calle Doctor Mora	CENTRO	24	Se restablece control	Circuitos Apagados
Avenida José María Izazaga	Calle Correo Mayor y Av. José Ma. Pino Suárez	CENTRO	24	Se restablece control	Circuitos Apagados
	Calle Escuela Médico Militar y Av. José Ma. Izazaga	CENTRO	2	Reconexión de líneas	Luminarias Apagadas
	TOTAL		50		

PLAZA DE LA CONSTITUCIÓN



SE REALIZA RECONEXIÓN DE LÍNEAS.

ALAMEDA CENTRAL




SE REALIZA CAMBIO DE BALASTRO.

AV. JUÁREZ




SE REALIZA CAMBIO DE LÁMPARA Y SOCKET.

PLAZA DE LA CONSTITUCIÓN






SE REALIZA RECONEXIÓN DE LÍNEAS.

ALAMEDA CENTRAL



SE REALIZA CAMBIO DE BALASTRO.

AV. JUÁREZ



SE RESTABLECE EL BREAK.

Secretaría de Obras y Servicios

Dirección General de Servicios Urbanos y Sustentabilidad
Subdirección de Parques B I

SOS-DGSUS | Indicadores

Estrategia	Indicador	Reporte 07 al 20/02	U. Medida	Periodicidad	Próximo reporte
Limpieza	01) Barrido de guarnición en PA del CH	12,312.160	kilómetros	quincenal	7 de marzo
	02) Barrido de banquetas en PA del CH	23,955,400	metros cuadrados		
	03) Barrido de Plazas y corredores en PA del CH	12,711,468	metros cuadrados		
	04) Barrido mecánico en PA del CH	1,279.040	kilómetros		
Recolección	05) Residuos sólidos y recolección producto de barrido	10,437	metros cúbicos		
	06) Tierra recolectada en PA del CH	133.50	metros cúbicos		
Lavado	07) Lavado de papeleras	1,120	piezas		
	08) Lavado en Plazas, calles, corredores semi/peatonales en PA de CH	612,903	metros cuadrados		


SOS-DGSUS | Indicadores

Estrategia	Indicador	Reporte 07 al 20/02	U. Medida	Periodicidad	Próximo reporte
Lavado	09) Sitio críticos lavados en PA de CH (18 puntos)	256 promedio	atenciones	quincenal	7 de marzo
Recolección	10) Recolección en tiraderos clandestinos en PA de CH (25 tiraderos)	350 promedio	metros cúbicos		
Limpieza	11) Limpieza de chicles en corredor Madero, Plaza la Constitución y Motolinia	3,393	piezas		
Eliminación de grafiti	12) Eliminación de grafiti en PA de CH	113.00	metros cuadrados		
Limpieza	13) Retiro de propaganda en PA de CH	2,381	piezas		
Eliminación de plagas	14) Desratización en PA y PB de CH - Piezas de Racumín	54	piezas		
	15) Desratización en PA y PB de CH - Piezas de Larinat/Rodilón Block	1,957	piezas		
	16) Desratización en PA y PB de CH - Fumigación	850	metros cuadrados		
	17) Desratización en PA y PB de CH - Trampas bell	20	piezas		

77

SOS-DGSUS Subdirección de Parques B | Gráficas - Acciones preventivas con el personal por COVID-19

- Toma la temperatura todos los días en los tres turnos.
- Entrega de caretas, cubrebocas y guantes a toda la gente para su protección.




SOS-DGSUS Subdirección de Parques B | Anexo de indicadores

ELIMINACIÓN DE GRAFITI




VIALIDAD	Cantidad	U.M.
BELISARIO DOMÍNGUEZ DE EJE CENTRAL LÁZARO CÁRDENAS A REPÚBLICA DE BRASIL	16	m2
ISABEL LA CATÓLICA DE TACUBA A AV. JOSÉ MARÍA IZAZAGA	32	m2
PALMA DE BELISARIO DOMÍNGUEZ A VENUSTIANO CARRANZA	14	m2
PLAZA ALHÓNDIGA ENTRE CORREGIDORA Y SOLEDAD	28	m2
MESONES DE JESÚS MARÍA A ALDACO	23	m2
TOTAL	113	m2

SOS-DGSUS Subdirección de Parques B | Anexo de indicadores

ELIMINACIÓN DE 113 M2 DE GRAFITI VANDALICO



SOS-DGSUS Subdirección de Parques B | Anexo de indicadores



SOS-DGSUS Subdirección de Parques B | Gráficas de indicadores

Atención Fauna Nociva



SOS-DGSUS Subdirección de Parques B | Anexo de indicadores

Atención Fauna Nociva

Lugar	Cuadrantes	Ubicación	Actividad
Vialidad	A	Eje 1 Poniente Rosales, Puente de Alvarado a Paseo de la Reforma, Col. Centro, Alcaldía Cuauhtémoc	Desratización 30 Rodilon Block, en un área de 900 m2.
Vialidad	A	Av. Balderas, de Paseo de la Reforma a Av. Juárez, Col. Centro, Alcaldía Cuauhtémoc	Desratización 28 Rodilon Block, en un área de 1,200 m2.
Alameda Central	A	Av. Juárez, Av. Hidalgo, Dr. Mora, Ángela Peralta, Col. Centro, Alcaldía Cuauhtémoc	Desratización 45 Rodilon Block, en un área de 33,000 m2.
Bodega de Limpieza Urbana	A	Av. Juárez No. 20, Av. Hidalgo, Dr. Mora, Ángela Peralta, Col. Centro, Alcaldía Cuauhtémoc	Desratización 15 Rodilon Block, en un área de 200 m2.
Vialidad	A	San Pablo, de Eje 1 Oriente a José María Pino Suárez, Col. Centro, Alcaldía Cuauhtémoc	Desratización 38 Rodilon Block, en un área de 1,800 m2.
Vialidad	A	José María Izazaga, de Isabel la Católica a Bolívar, Col. Centro, Alcaldía Cuauhtémoc	Desratización 32 Rodilon Block, en un área de 1,400 m2.
Eje 1 Norte Mosqueta	A	De Eje 1 Poniente Guerrero a Paseo de la Reforma, (Lado Sur y Norte), Col. Guerrero, Alcaldía Cuauhtémoc	Desratización 44 Rodilon Block, en un área de 1,400 m2.

SOS-DGSUS Subdirección de Parques B | Anexo de indicadores

Atención Fauna Nociva

Lugar	Cuadrantes	Ubicación	Actividad
Vialidad Roldán	B	De Fray Servando Teresa de Mier a Puente de Santo Tomás, Col. Centro, Alcaldía Cuauhtémoc	Desratización 18 Rodilon Block, en un área de 1,800 m2.
Plaza de la Constitución Zócalo	A	20 De Noviembre, Pino Suárez 5 de Mayo, 16 de Septiembre, Col. Centro, Alcaldía Cuauhtémoc	Desratización 15 Rodilon Block, en un área de 46,800 m2.
Plaza Teatro Blanquita	A	Eje Central Lázaro Cárdenas, Pensador Mexicano y Mina, Col. Centro, Alcaldía Cuauhtémoc	Desratización 30 Racumin Pasta, en un área de 1,800 m2.
Anillo de Circunvalación (Eje 1 Oriente)	B	Fray Servando y Calzada de la Viga, Col. Esperanza, Alcaldía Venustiano Carranza	Desratización 24 Racumin Pasta, en un área de 650 m2.
Av. Morelos	B	De Congreso de la Unión a Calzada de la Viga (Tramo), Col. Jamaica, Alcaldía Venustiano Carranza	Desratización 38 Rodilon Block, en un área de 850 m2.
Congreso de la Unión	B	De Emiliano Zapata a Herreros, (De Oriente a Poniente), Col. Morelos, Alcaldía Venustiano Carranza	Desratización 53 Rodilon Block, en un área de 800 m2.
Exterior del Metro Jamaica	B	Congreso de la Unión, (Lado Oriente), Calzada Mixihuca y Melchor Ocampo, Col. Magdalena Mixihuca, Alcaldía Venustiano Carranza	Desratización 42 Rodilon Block, en un área de 650 m2.

SOS-DGSUS Subdirección de Parques B | Anexo de indicadores

Atención Fauna Nociva

Lugar	Cuadrantes	Ubicación	Actividad
Exterior del Metro Moctezuma	B	Calzada Zaragoza y Troncoso, Col. Unidad Kennedy, Alcaldía Venustiano Carranza.	Desratización 38 Rodilon Block, en un área de 260 m2.
Parque Periodistas	B	Fray Servando Teresa de Mier, Esquina Congreso de la Unión, Col. Parque, Alcaldía Venustiano Carranza	Desratización 35 Rodilon Block, en un área de 1,500 m2.
Vialidad	B	Av. Del Trabajo, de Gorostiza a Panaderos, Col. Morelos, Alcaldía Venustiano Carranza.	Desratización 48 Rodilon Block, en un área de 680 m2.
Tiradero Clandestino	B	Congreso de la Unión, de Herreros a Hortalano, Col. Morelos Alcaldía Venustiano Carranza	Desratización 36 Rodilon Block, en un área de 560 m2.
Tiradero Clandestino	B	Congreso de la Unión, Esquina Hortalano, Col. Morelos, Alcaldía Venustiano Carranza	Desratización 40 Rodilon Block, en un área de 100 m2.
Canal del Norte	B	Congreso de la Unión, De Plomeros a Eje 2 Norte, Col. Michoacán, Alcaldía Venustiano Carranza	Desratización 26 Rodilon Block, en un área de 1,750 m2.
Canal del Norte	B	De Bonanza a Eje 2 Oriente, Congreso de la Unión Col. Ampliación Michoacana, Alcaldía Venustiano Carranza	Desratización 36 Rodilon Block, en un área de 350 m2.
Aluminio	B	De Congreso de la Unión a Pabellón, Col. Felipe Ángeles, Alcaldía Venustiano Carranza	Desratización 35 Rodilon Block, en un área de 760 m2.
Exterior Del Mercado del Rastro	B	Ing. Eduardo Molina, Aluminio, Sorpresa y Estaño, Col. Felipe Ángeles, Alcaldía Venustiano Carranza	Desratización 66 Rodilon Block, en un área de 850 m2.

SOS-DGSUS Subdirección de Parques B | Anexo de indicadores

Atención Fauna Nociva

Lugar	Cuadrantes	Ubicación	Actividad
Av. Del Trabajo	B	De Panaderos a Mecánicos, Col. Morales, Alcaldía Venustiano Carranza	Desratización 48 Rodilon Block, en un área de 850 m2.
Parque S/N	A	Caridad, Manuel Doblado y Obreros, Col. Morelos, Alcaldía Cuauhtémoc	Desratización 40 Rodilon Block, en un área de 220 m2.
Eje 2 Norte	B	Esquina Eje Central Lázaro Cárdenas, Col. Peralvillo, Alcaldía Cuauhtémoc	Desratización 34 Rodilon Block, en un área de 350 m2.
Tiradero Clandestino No. 62	B	Eje 1 Oriente, Esquina Constancia, Col. Morelos, Alcaldía Cuauhtémoc	Desratización 30 Rodilon Block, en un área de 100 m2.
Vialidad	B	Eje 1 Oriente, Esquina Caridad, Col. Morelos, Alcaldía Cuauhtémoc	Desratización 36 Rodilon Block, en un área de 200 m2.
Tiradero Clandestino No. 64	B	Eje 1 Oriente, Manuel Doblado, Col. Morelos, Alcaldía Cuauhtémoc	Desratización 46 Rodilon Block, en un área de 100 m2.
DGCOP	B	Av. Francisco del Paso y Troncoso, No. 499 Col. Magdalena Mixiuhca, Alcaldía Venustiano Carranza	Desinfección 6 Litros Amffilman, 350 ml. Alfadex 400 Grs. Agita, 12 Grs. Maxforce Gel, en un área de 560 m2.
Eje 1 Oriente Anillo De Circunvalación	B	De Eje 1 Norte, a República de Guatemala, Col. Centro, Alcaldía Cuauhtémoc	Desratización 50 Rodilon Block, en un área de 1,600 m2.

SOS-DGSUS Subdirección de Parques B | Anexo de indicadores

Atención Fauna Nociva

Lugar	Cuadrantes	Ubicación	Actividad
Anillo de Circunvalación	B	De San Pablo a Fray Servando, Col. Centro, Alcaldía Cuauhtémoc	Desratización 40 Rodilon Block, en un área de 800 m2.
Eje 1 Oriente Circunvalación	B	De República de Guatemala, a San Pablo, Col. Centro, Alcaldía Cuauhtémoc	Desratización 50 Rodilon Block, en un área de 2,200 m2.
Exterior del Mercado San Lucas	B	Escuela Medico Militar, Callejón del Hormiguero, Callejón San Miguel, Col. Centro, Alcaldía Cuauhtémoc	Desratización 33 Rodilon Block, en un área de 1,800 m2.
Área Verde	A	Tolsa, Balderas, Enrico Martínez, Col. Centro, Alcaldía Cuauhtémoc	Desratización 35 Rodilon Block, en un área de 800 m2.
Vialidad	B	Arcos de Belén, de Luis Moya a Balderas, Col. Centro, Alcaldía Cuauhtémoc	Desratización 38 Rodilon Block, en un área de 1,500 m2.
Vialidad	B	Calle Tolsa, Esquina Tres Guerras, Col. Centro, Alcaldía Cuauhtémoc	Desratización 56 Rodilon Block, en un área de 350 m2.
Plaza de la Soledad	B	Limón, San Simón y Cuadrante de la Soledad, Col. Merced Balbuena, Alcaldía Venustiano Carranza	Desratización 50 Rodilon Block, en un área de 560 m2.
General Anaya	B	De Eje 1 Oriente a San Ciprian, Col. Merced Balbuena, Alcaldía Venustiano Carranza	Desratización 40 Rodilon Block, en un área de 1,200 m2.
San Ciprian	B	De General Anaya a Fray Servando Teresa de Mier, Col. Merced Balbuena, Alcaldía Venustiano Carranza	Desratización 37 Rodilon Block, en un área de 1,200 m2.

SOS-DGSUS Subdirección de Parques B | Anexo de indicadores

Atención Fauna Nociva

Lugar	Cuadrantes	Ubicación	Actividad
Exterior del Metro Candelaria	B	Corregidora, Congreso de la Unión, San Ciprian y General Anaya, Col. Unidad Habitacional Candelaria de los Patos, Alcaldía Venustiano Carranza	Desratización 30 Rodilon Block, en un área de 1,140 m2.
Exterior del Mercado de la Merced	B	Fray Servando Teresa de Mier, Eje 1 Oriente Circunvalación, General Anaya y San Ciprian, Col. Merced Balbuena, Alcaldía Venustiano Carranza	Desratización 38 Rodilon Block, en un área de 8,200 m2.
Eje 1 Oriente	B	De Eje 1 Norte a San Pablo, Col. Morelos, Alcaldía Venustiano Carranza	Desratización 138 Rodilon Block, en un área de 3,800 m2.
Vialidad	A	Eje 1 Poniente Rosales, De Puente de Alvarado a Paseo de la Reforma, Col. Centro, Alcaldía Cuauhtémoc	Desratización 30 Rodilon Block, en un área de 650 m2.
Vialidad	A	Balderas, De Paseo de la Reforma a Av. Juárez, Col. Centro, Alcaldía Cuauhtémoc	Desratización 28 Rodilon Block, en un área de 1,200 m2.
Alameda Central	A	Av. Juárez, Av. Hidalgo, Dr. Mora, Ángela Peralta, Col. Centro, Alcaldía Cuauhtémoc	Desratización 45 Rodilon Block, en un área de 33,000 m2.
Bodega De Limpieza Urbana	A	Av. Juárez No. 20, Av. Hidalgo, Dr. Mora, Ángela Peralta, Col. Centro, Alcaldía Cuauhtémoc	Desratización 15 Rodilon Block, en un área de 200 m2.

SOS-DGSUS Subdirección de Parques B | Anexo de indicadores

Atención Fauna Nociva

Lugar	Cuadrantes	Ubicación	Actividad
Vialidad	A	San Pablo, De Eje 1 Oriente, a José María Pino Suárez, Col. Centro, Alcaldía Cuauhtémoc	Desratización 38 Rodilon Block, en un área de 1,800 m2.
Vialidad	A	José María Izazaga, De Isabel la Católica a Bolívar, Col. Centro, Alcaldía Cuauhtémoc	Desratización 32 Rodilon Block, en un área de 1,400 m2.
Eje 1 Norte Mosqueta	A	De Eje 1 Poniente Guerrero a Paseo de la Reforma, (Lado Sur y Norte), Col. Guerrero, Alcaldía Cuauhtémoc	Desratización 44 Rodilon Block, en un área de 1,400 m2.
Vialidad Roldán	B	De Fray Servando Teresa de Mier, a Puente de Santo Tomás, Col. Centro, Alcaldía Cuauhtémoc	Desratización 26 Rodilon Block, en un área de 1,800 m2.
Plaza de la Constitución Zócalo	A	20 De Noviembre, Pino Suárez, 5 de Mayo, 16 de Septiembre, Col. Centro, Alcaldía Cuauhtémoc	Desratización 18 Rodilon Block, en un área de 46,800 m2.
Plaza Teatro Blanquita	A	Eje Central Lázaro Cárdenas, Pensador Mexicano y Mina, Col. Centro, Alcaldía Cuauhtémoc	Desratización 30 Rodilon Block, en un área de 1,800 m2.
Anillo De Circunvalación (Eje 1 Oriente)	B	Fray Servando y Calzada de la Viga, Col. Esperanza, Alcaldía Venustiano Carranza	Desratización 24 Rodilon Block, en un área de 650 m2.



SOS-DGSUS Subdirección de Parques B | Anexo de indicadores

Atención Fauna Nociva

Lugar	Cuadrantes	Ubicación	Actividad
DGCOP	B	Av. Del Paso y Troncoso No. 499, Col. Magdalena Mixiuhca, Alcaldía Venustiano Carranza	Fumigación 300 MI., 400 Grs. Agita, 60 Grs., Max Force, Gel 60 Grs., Antex 2000 MI., Ambietrol 12 Piezas, Trampa Bell, en un área de 850 m2.
DGCOP (Caseta de Vigilancia)	B	Juan Pardavé No. 107, Col. Magdalena Mixiuhca, Alcaldía Venustiano Carranza	Trampa Bell, 8 Piezas, en un área de 560 m2.


SOS-DGSUS Subdirección de Parques B | Gráficas de indicadores

LAVADO



SOS-DGSUS Subdirección de Parques B | Gráficas de indicadores

BARRIDO MANUAL




SOS-DGSUS Subdirección de Parques B | Gráficas de indicadores

RECOLECCIÓN DE RESIDUOS SÓLIDOS



SOS-DGSUS Subdirección de Parques B | Gráficas de indicadores

RECOLECCIÓN DE TIRADEROS CLANDESTINOS




SOS-DGSUS Subdirección de Parques B | Gráficas de indicadores

LAVADO DE PAPELERAS




RETIRO DE PROPAGANDA



SOS-DGSUS Subdirección de Parques B | Gráficas de indicadores

RETIRO DE CHICLES



Sistema de Transporte Colectivo Metro



STC-Metro | Indicadores

Estrategia	Indicador	Reporte al 18 febrero 2022	U. Medida	Periodicidad	Próximo reporte
Atención de incidencias	01) Atención a escaleras eléctricas en estaciones del CH	1	Unidades fuera de servicio	quincenal	4 marzo 2022
Atención de incidencias	02) Atención a elevadores en estaciones del CH	0	Unidades fuera de servicio		

Comisión Federal de Electricidad



CFE | Indicadores

Estrategia	Indicador	Reporte al 18 febrero 2022	U. Medida	Periodicidad	Próximo reporte
Atención de incidencias	01) Robos registrados en elementos de infraestructura	2	piezas	quincenal	4 de marzo de 2022
	02) Bóvedas atendidas con acciones de desagüe	23	atenciones		
Suministro de energía	03) Atenciones a fallas en el suministro de energía	13	reportes		
Atención de incidencias	04) Tapas de registros y/o bóvedas reparadas	2	piezas		
	05) Obras de mantenimiento que impliquen rompimiento en vía pública	3	atenciones		

Comisión Federal de Electricidad | Anexo de indicadores

Anexo 1. Detalle de ubicaciones Número de robos registrados de elementos de infraestructura

DIRECCIÓN	ENTRE CALLES		NO. EXT O REFERENCIA	COLONIA	CANTIDAD	Anexo
REP. DE PERÚ	ESQUINA	REP. DE BRASIL	SIN DATO	CENTRO	1	ROBO DE TAPA EN BÓVEDA
REP. DE CHILE	ESQUINA	REP. DE HONDURAS	SIN DATO	CENTRO	1	ROBO DE TAPA EN BÓVEDA
				TOTAL	2	

Comisión Federal de Electricidad | Anexo de indicadores

Anexo 2. Detalle de ubicaciones Número de bóvedas atendidas con acciones de desagüe

DIRECCIÓN	ENTRE CALLES		NO. EXT O REFERENCIA	COLONIA	CANTIDAD	Anexo
AV. CIRCUNVALACIÓN, LEONA VICARIO, MARGIL	ZAPATA, MIGUEL ALEMÁN, SOLEDAD	MIGUEL ALEMÁN, MIXCALCO, REP. DE GUATEMALA	SIN DATO	COL. CENTRO	11	INSPECCIÓN DESAGÜE Y LIMPIEZA DE BÓVEDAS
REP. DE CUBA	EJE CENTRAL	CIRCUNVALACIÓN	SIN DATO	COL. CENTRO	12	INSPECCIÓN DESAGÜE Y LIMPIEZA DE BÓVEDAS
				TOTAL	23	

Comisión Federal de Electricidad | Anexo de indicadores

Anexo 3. Detalle de ubicaciones Número de atenciones de fallas en el suministro de energía eléctrica

DIRECCIÓN	ENTRE CALLES		NO. EXT O REFERENCIA	COLONIA	CANTIDAD	Anexo
REP. DE ARGENTINA 62, 64, 66 Y 68	REP. DE PERÚ	REP. DE BOLIVIA	SIN DATO	COL. CENTRO	4	SE REALIZA REPARACIÓN DE EMERGENCIA
REP. DE COLOMBIA 55	REP. DE ARGENTINA	DEL CARMEN	SIN DATO	COL. CENTRO	1	SE REALIZA REPARACIÓN DE EMERGENCIA
REP. DE COLOMBIA 50	REP. DE ARGENTINA	DEL CARMEN	SIN DATO	COL. CENTRO	1	SE REALIZA REPARACIÓN DE EMERGENCIA
DEL CARMEN 58	REP. DE COLOMBIA	REP. DE BOLIVIA	SIN DATO	COL. CENTRO	1	SE REALIZA REPARACIÓN DE EMERGENCIA
REP. DE PERÚ 100	REP. DE BRASIL	ALTUNA	SIN DATO	COL. CENTRO	1	SE REALIZA REPARACIÓN DE EMERGENCIA
REP. DE COLOMBIA 96	RODRÍGUEZ PUEBLA	LEONA VICARIO	SIN DATO	COL. CENTRO	1	SE REALIZA REPARACIÓN DE EMERGENCIA
REP. DE BRASIL 82	REP. DE PARAGUAY	REP. DE ECUADOR	SIN DATO	COL. CENTRO	1	SE REALIZA REPARACIÓN DE EMERGENCIA
ROLDÁN 83	MISIONEROS	SAN PABLO	SIN DATO	COL. CENTRO	1	SE REALIZA REPARACIÓN DE EMERGENCIA
REP. DE COLOMBIA 42	REP. DE ARGENTINA	DEL CARMEN	SIN DATO	COL. CENTRO	1	SE REALIZA REPARACIÓN DE EMERGENCIA
REP. DE CHILE 63	REP. DE PERÚ	REP. DE HONDURAS	SIN DATO	COL. CENTRO	1	SE REALIZA REPARACIÓN DE EMERGENCIA
				TOTAL	13	

Comisión Federal de Electricidad | Anexo de indicadores

Anexo 4. Detalle de ubicaciones Número de tapas de registros y/o bóvedas reparadas

DIRECCIÓN	ENTRE CALLES		NO. EXT O REFERENCIA	COLONIA	CANTIDAD	Anexo
REP. DE PERÚ	ESQUINA	REP. DE BRASIL	SIN DATO	CENTRO	1	REEMPLAZO DE TAPA EN BÓVEDA
REP. DE CHILE	ESQUINA	REP. DE HONDURAS	SIN DATO	CENTRO	1	REEMPLAZO DE TAPA EN BÓVEDA
				TOTAL	2	

Comisión Federal de Electricidad | Anexo de indicadores

Anexo 5. Detalle de ubicaciones

Número de obras de mantenimiento que impliquen rompimiento en vía pública

DIRECCIÓN	ENTRE CALLES		NO. EXT O REFERENCIA	COLONIA	CANTIDAD	Anexo
REP. DE ARGENTINA 62	REP. DE PERÚ	REP. DE BOLIVIA	SIN DATO	COL. CENTRO	1	SE REALIZA ROMPIMIENTO Y REPARACIÓN DE EMERGENCIA
REP. DE ARGENTINA 38	REP. DE COLOMBIA	REP. DE VENEZUELA	SIN DATO	COL. CENTRO	1	SE REALIZA ROMPIMIENTO Y REPARACIÓN DE EMERGENCIA
REP. DE COLOMBIA 50	REP. DE ARGENTINA	DEL CARMEN	SIN DATO	COL. CENTRO	1	SE REALIZA ROMPIMIENTO Y REPARACIÓN DE EMERGENCIA
				TOTAL	3	

INAH | Indicadores

Estrategia	Indicador	Reporte al 18/02/22	U. Medida	Periodicidad	Próximo reporte
Solicitud	01) Solicitud de autorización de obra para inmuebles CH	11	Solicitudes	quincenal	08/03/22
	02) Solicitud de colocación de enseres P. Ciudad al Aire Libre	0	Solicitudes		
Autorización	03) Autorizaciones de obra para inmuebles CH	11	Autorizaciones		
	04) Autorizaciones de colocación de enseres P. Ciudad al Aire Libre	0	Autorizaciones		

107

Instituto Nacional de Antropología e Historia | Anexo de indicadores

Solicitudes de autorización de obra

Fecha de Ingreso	Ubicación	No.	Alcaldía - Cuauhtémoc	Obra	Tipo
07/02/2022	PALMA	37	CENTRO HISTÓRICO	Restauración y Conservación de elementos de cantera (limpiezas generales/ aplicación de remoldeos e injertos) y Mantenimiento de cancelerías de ventanas y cortinas metálicas de locales comerciales	Obra menor
07/02/2022	DR. ENRIQUE GONZÁLEZ	10	CENTRO HISTÓRICO	Solicitud de Constancia de Terminación de Obra, de la instalación de un sistema de alarmas.	Obra menor
07/02/2022	MARIANA RODRÍGUEZ DEL TORO	10	CENTRO HISTÓRICO	Pintura de fachada del inmueble con números exteriores 8, 10, 12 y 14.	Obra menor
07/02/2022	REPÚBLICA DEL SALVADOR	50	CENTRO HISTÓRICO	Obra menor en la fachada: 1.- obras preliminares: protección de elementos. 2.- aplicación de pintura a la cal en muros de fachada. 3.- obras de reposición de aplanados (resanes).	Obra menor
07/02/2022	SAN ILDEFONSO	30	CENTRO HISTÓRICO	Visto bueno de terminación de obra de la autorización para mantenimiento	Obra menor
07/02/2022	SAN ILDEFONSO	30	CENTRO HISTÓRICO	Solicitud de terminación de obra de autorización para adecuación	Obra menor

Instituto Nacional de Antropología e Historia | Anexo de indicadores

Solicitudes de autorización de obra

Fecha de Ingreso	Ubicación	No.	Alcaldía - Cuauhtémoc	Obra	Tipo
07/02/2022	TALAVERA	20	CENTRO HISTÓRICO	Intervención correctiva de pendientes. Impermeabilización en losas. Mantenimiento de domos.	Obra menor
07/02/2022	HIDALGO	45	CENTRO HISTÓRICO	Remodelación y restauración del patio del claustro mayor	Obra menor
07/02/2022	FRANCISCO I. MADERO	17	CENTRO HISTÓRICO	Adecuación en fachada principal mediante la liberación de 2 vanos, uno en el área de tienda y el otro en área sanitarios incluyendo la remodelación de tienda.	Obra menor
07/02/2022	ISABEL LA CATÓLICA	44	CENTRO HISTÓRICO	Mantenimiento preventivo y correctivo en fachadas	Obra mayor
07/02/2022	FILOMENO MATA	17	CENTRO HISTÓRICO	Adecuación de local comercial que incluye trabajos con tablarroca en el interior del mismo, respetando muros y elementos estructurales, así como la fachada de manera íntegra.	Obra menor

Instituto Nacional de Antropología e Historia | Anexo de indicadores

Autorizaciones de obra

Autorización	Ubicación	No.	Alcaldía - Cuauhtémoc	Obra	Tipo
019/22	AV.5 DE MAYO	2	CENTRO	RESTAURACIÓN DE LA FACHADA SUR.	Obra mayor
021/22	SAN CAMILITO	13	CENTRO	DEMOLICIÓN TOTAL DE CONSTRUCCIÓN EXISTENTE.	Obra mayor
024/22	REPÚBLICA DE HONDURAS	SN	CENTRO	REHABILITACIÓN DE LA CALLE.	Obra mayor
027/22	SAN JERÓNIMO	47	CENTRO	COLOCACIÓN DE CUBIERTA.	Obra mayor
030/22	ALHONDIGA	7	CENTRO	CONSTRUCCIÓN DE 35 VIVIENDAS DE INTERRES SOCIAL.	Obra mayor
031/22	ALHONDIGA	7	CENTRO	DEMOLICIÓN PARCIAL DE INMUEBLE	Obra mayor
032/22	FRANCISCO I. MADERO	6	CENTRO	MANTENIMIENTO EN ANUNCIO.	Obra menor
033/22	MOTOLINIA	38	CENTRO	MANTENIMIENTO EN CORTINA METÁLICA.	Obra menor

Instituto Nacional de Antropología e Historia | Anexo de indicadores

Autorizaciones de de obra

Autorización	Ubicación	No.	Alcaldía - Cuauhtémoc		Obra	Tipo
036/22	MONEDA	2	CENTRO	PRÓRROGA		Obra menor
037/22	SAN ILDEFONSO	33	CENTRO	PRÓRROGA		Obra menor
038/22	AV. HIDALGO	45	CENTRO	TRABAJOS DE MANTENIMIENTO.		Obra menor

Fideicomiso Centro Histórico

FCH | Indicadores

Estrategia	Indicador	Reporte al 18 FEB 2022	U. Medida %	Periodicidad	Próximo reporte
Rehabilitación	01) INAH-FCH - Templo San Juan de Dios	75	porcentaje de avance	quincenal	4 DE MARZO DE 2022
	02) INAH-FCH - Templo Santa Catarina	90	porcentaje de avance		
	03) F/54-FCH - Regina 40 "Jardín Regina"	95	porcentaje de avance		
	04) F/54-FCH - Señalética CH en PB	93	porcentaje de avance		
Construcción	05) ACH-FCH - Reja perimetral en Templo Mayor	100	porcentaje de avance		
Fachadas	06) Arreglo Bloque A: Rep. de Brasil 29 y 46, Rep. de Paraguay 44	100	porcentaje de avance		

113

FCH | Indicadores

Estrategia	Indicador	Reporte al 18 FEB 2022	U. Medida	Periodicidad	Próximo reporte
Fachadas	07) Arreglo Bloque B: Rep de Brasil 44, 43, 62, 63 y 64, Rep. de Ecuador 95	100	porcentaje de avance	quincenal	4 DE MARZO DE 2022
Rehabilitación	08) Cultura-FCH - Rehab. "Casa Conde de Regla" tercera etapa	15	porcentaje de avance		
Rehabilitación	09) Cultura-FCH - Rehab. "Casa Talavera" 3ra. etapa	27	porcentaje de avance		
Reconstrucción	10) Cultura-FCH - Recons. "Sociedad Mexicana de Geografía y Estadística" 2da. etapa	17	porcentaje de avance		
Rehabilitación	11) Cultura-FCH - Rehab. "Capilla de la Expiración" 2da. etapa	80	porcentaje de avance		
Rehabilitación	12) Cultura-FCH - Rehab. Parroquia "San Pablo Apóstol" (el nuevo)	28	porcentaje de avance		

114

FCH | Gráficas de obras en proceso.

EJERCICIO 2020 – 2021.

CONVENIO DE COORDINACIÓN INAH - FCHCM	AVANCE FISICO ANTERIOR (%)	AVANCE FÍSICO ACTUAL (%)	TERMINACIÓN PROGRAMADA
PROYECTO INTEGRAL PARA LA RECONSTRUCCIÓN, RECUPERACIÓN Y RESTAURACIÓN DEL MONUMENTO INMUEBLE CONOCIDO COMO TEMPLO SAN JUAN DE DIOS	75 Suspensión temporal	75 Suspensión temporal	DICIEMBRE 2021
PROYECTO INTEGRAL PARA LA RECONSTRUCCIÓN, RECUPERACIÓN Y RESTAURACIÓN DEL MONUMENTO INMUEBLE CONOCIDO COMO TEMPLO DE SANTA CATARINA	88	90	DICIEMBRE 2021

FCH | Obras en Proceso. CONVENIO DE COORDINACIÓN INAH - FCHCM.



Integración de aplanados en muros de extradós.



Integración de aplanados finos en muros interiores.



Integración de aplanados finos en muros interiores.



Consolidación de intradós de bóveda.

TEMPLO DE SANTA CATARINA

FCH | Gráficas de obras en proceso.

EJERCICIO 2020 – 2021.


CONVENIO DE PARTICIPACIÓN CONJUNTA FIDEICOMISO F/54 Y EL FCHCM	AVANCE FISICO ANTERIOR (%)	AVANCE FÍSICO ACTUAL (%)	TERMINACIÓN PROGRAMADA
REHABILITACIÓN Y PUESTA EN VALOR DEL ESPACIO PÚBLICO Y CULTURAL 'JARDÍN REGINA' . REGINA No. 40, CENTRO HISTÓRICO DE LA CIUDAD DE MÉXICO.	95 En espera de pago	95 En espera de pago	JULIO 2021
SEÑALÉTICA PARA EL CENTRO HISTÓRICO, PERÍMETRO B.	93	93	ENERO 2022

FCH | Gráficas de obras en proceso.

EJERCICIO 2020 – 2021.

REHABILITACIÓN DE ESPACIOS ARQUEOLÓGICOS FCHCM - AUTORIDAD DEL CENTRO HISTÓRICO	AVANCE FISICO ANTERIOR (%)	AVANCE FÍSICO ACTUAL (%)	TERMINACIÓN PROGRAMADA
CONSTRUCCIÓN DE NUEVA REJA PERIMETRAL EN EL TEMPLO MAYOR.	90	100	DICIEMBRE 2021

FCH | Obras en Proceso. REHABILITACIÓN DE ESPACIOS ARQUEOLÓGICOS FCHCM - AUTORIDAD DEL CENTRO HISTÓRICO



REJA PERIMETRAL DEL TEMPLO MAYOR

FCH | Gráficas de obras en proceso.

EJERCICIO 2020 – 2021.

PROGRAMA NACIONAL DE RECONSTRUCCIÓN EJERCICIO 2021.	AVANCE FISICO ANTERIOR (%)	AVANCE FÍSICO ACTUAL (%)	TERMINACIÓN PROGRAMADA
CONVENIOS DE COLABORACIÓN CON SECRETARÍA DE CULTURA SC/DGSMPC/COLAB/01957/21 y SC/DGSMPC/COLAB/01971/21.			
REHABILITACIÓN ESTRUCTURAL DE “CASA CONDE DE REGLA”, TERCERA ETAPA.	12	15	JUNIO 2022
REHABILITACIÓN ESTRUCTURAL DE “CASA TALAVERA”, TERCERA ETAPA.	12	27	ABRIL 2022
RECONSTRUCCIÓN DEL INMUEBLE “SOCIEDAD MEXICANA DE GEOGRAFÍA Y ESTADÍSTICA”, SEGUNDA ETAPA.	12	17	ABRIL 2022
REHABILITACIÓN DE LA “CAPILLA DE LA EXPIRACIÓN”, SEGUNDA ETAPA.	65	80	FEBRERO 2022
PARROQUIA DE SAN PABLO APOSTOL (EL NUEVO)	17	28	ABRIL 2022


FCH | Obras en Proceso. PROGRAMA NACIONAL DE RECONSTRUCCIÓN EJERCICIO 2021.



Consolidación de muros de mampostería.



Liberaciones en muros de mampostería.




Consolidación de muros de mampostería.



Liberaciones de herrería.

Rehabilitación Estructural de “Casa Conde de Regla”, Tercera Etapa.


FCH | Obras en Proceso. PROGRAMA NACIONAL DE RECONSTRUCCIÓN EJERCICIO 2021.




Rajuleo en muros de mampostería de zona de vestigios arqueológicos.



Reposición de aplanado grueso y puertos de inyección en muro de pasillo de planta alta.




Inserción de grapas de recinto en retícula, muros de planta alta crujía hacia República del Salvador.



Rajuleo de muros e inserción de grapas de recinto en muros de galerías de planta baja, crujía hacia calle Talavera.

Rehabilitación Estructural de “Casa Talavera”, Tercera Etapa.

FCH | Obras en Proceso. PROGRAMA NACIONAL DE RECONSTRUCCIÓN EJERCICIO 2021.



Consolidación de muros de mampostería.



Liberaciones en muros de mampostería.




Reintegración de aplanados finos en muros interiores.



Tratamiento para conservación de carpinterías.

RECONSTRUCCIÓN DEL INMUEBLE “SOCIEDAD MEXICANA DE GEOGRAFÍA Y ESTADÍSTICA”, SEGUNDA ETAPA.


FCH | Obras en Proceso. PROGRAMA NACIONAL DE RECONSTRUCCIÓN EJERCICIO 2021.



Reintegración de aplanados gruesos con refuerzo de malla electrosoldada para consolidación de muros en colindancia.



Liberación de elementos y fábricas contemporáneas.



REHABILITACIÓN DE LA “CAPILLA DE LA EXPIRACIÓN”, SEGUNDA ETAPA.

FCH | Obras en Proceso. PROGRAMA NACIONAL DE RECONSTRUCCIÓN EJERCICIO 2021.



Elaboración de Proyecto de Intervención y trámite de autorización INAH.

PARROQUIA DE SAN PABLO APOSTOL (EL NUEVO).

Procuraduría Social

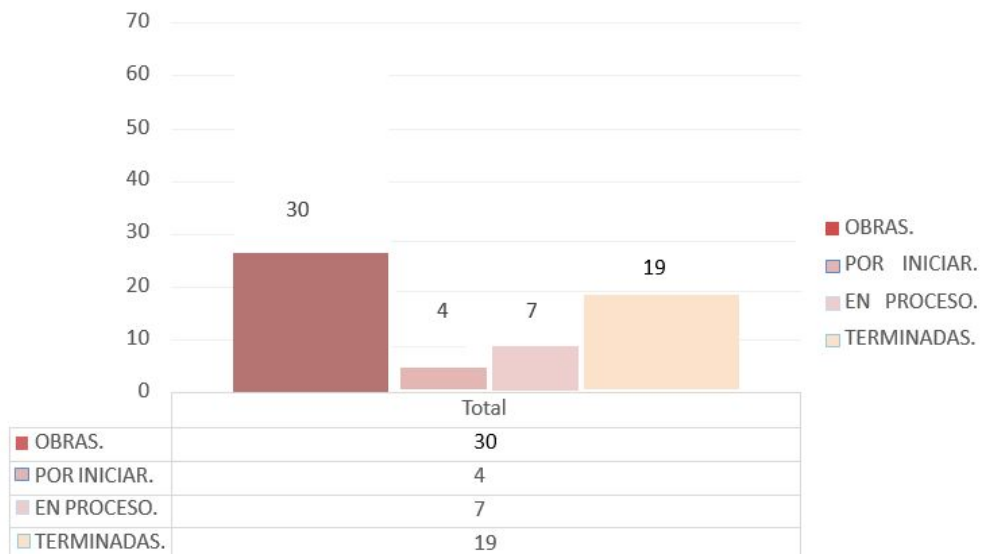
PROSOC

LISTADO DEFINITIVO DE UNIDADES HABITACIONALES BENEFICIADAS BIENESTAR EN U.H. 2021

ALCALDIA	No DE UNIDADES
CUAUHTEMOC	22
VENUSTIANO CARRANZA	8

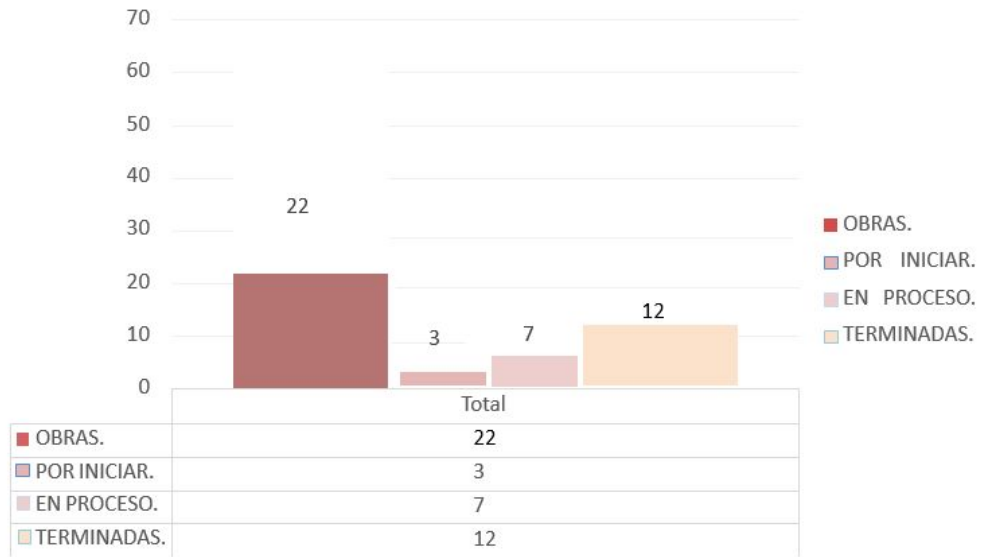
PROSOC

PROSOC TOTAL DE OBRAS EJERCICIO 2021



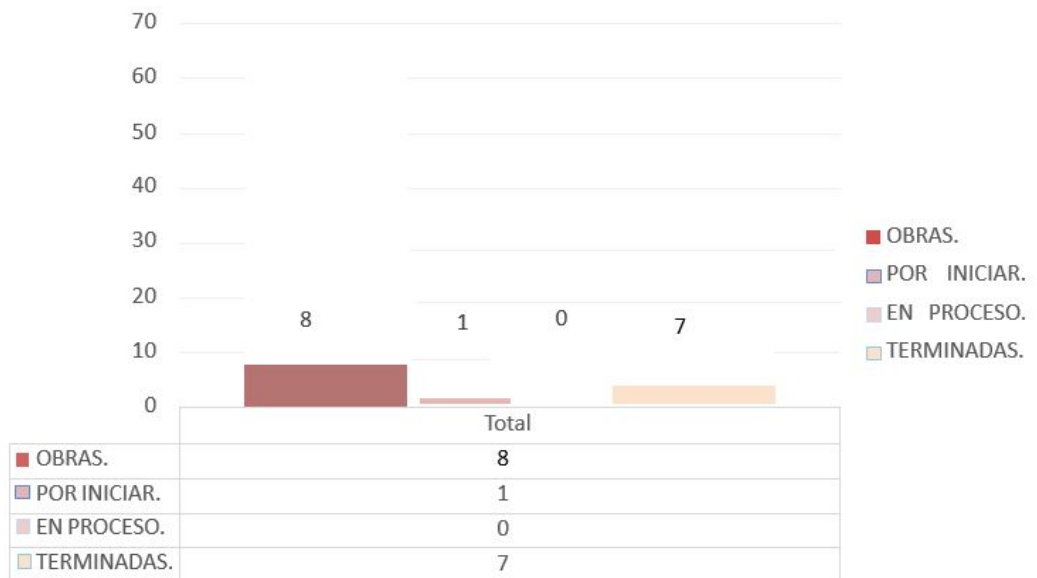
PROSOC

PROSOC TOTAL DE OBRAS CUAUHEMOC 2021



PROSOC

PROSOC TOTAL DE OBRAS VENUSTIANO CARRANZA 2021



PROSOC

B.U.H.- CUAUHEMOC 2021

LISTADO DEFINITIVO

NO.	PREDIO	COLONIA	ALCALDIA	PROYECTO	ESTATUS	PORCENTAJE DE AVANCE	PERÍMETRO	CATALOGACIÓN
1	LUIS MOYA 115	CENTRO	CUAUHEMOC	INFRAESTRUCTURA ELECTRICA	TERMINADA	100%	A	NO CATALOGADA
2	REPUBLICA DE VENEZUELA 77	CENTRO	CUAUHEMOC	IMPERMEABILIZACION	TERMINADA	100%	A	NO CATALOGADA
3	JOSE JOAQUIN HERRERA 6	CENTRO	CUAUHEMOC	INFRAESTRUCTURA HIDRAULICA	TERMINADA	100%	A	NO CATALOGADA
4	MARQUEZ STERLING 2	CENTRO	CUAUHEMOC	INFRAESTRUCTURA ELECTRICA	TERMINADA	100%	A	NO CATALOGADA
5	FRAY SERVANDO TERESA DE MIER 142	CENTRO	CUAUHEMOC	ESCALERAS	TERMINADA	100%	A	NO CATALOGADA
6	BELIZARIO DOMINGUEZ 17	CENTRO	CUAUHEMOC	INFRAESTRUCTURA ELECTRICA	PROCESO	95%	A	NO CATALOGADA
7	MARIANA DEL TORO 19	CENTRO	CUAUHEMOC	CALLES Y ANDADORES	PROCESO	30%	A	NO CATALOGADA

PROSOC

B.U.H.- CUAUHEMOC 2021

LISTADO DEFINITIVO

NO.	PREDIO	COLONIA	ALCALDIA	PROYECTO	ESTATUS	PORCENTAJE DE AVANCE	PERÍMETRO	CATALOGACIÓN
8	ITURBIDE 18	CENTRO	CUAUHEMOC	IMPERMEABILIZACION	PROCESO	50%	A	NO CATALOGADA
9	VIZCAINAS 18	CENTRO	CUAUHEMOC	IMPERMEABILIZACION	TERMINADA	100%	A	NO CATALOGADA
10	SOL 58 - 66	GUERRERO	CUAUHEMOC	ALBAÑILERIA	PROCESO	95%	B	NO CATALOGADA
11	3RA. CERRADA DE LIBERTAD 6	MORELOS	CUAUHEMOC	ESCALERAS	TERMINADA	100%	B	NO CATALOGADA
12	FLORIDA 57	MORELOS	CUAUHEMOC	CALLES Y ANDADORES	TERMINADA	100%	B	NO CATALOGADA

PROSOC

B.U.H.- CUAUHEMOC 2021

LISTADO DEFINITIVO

NO.	PREDIO	COLONIA	ALCALDIA	PROYECTO	ESTATUS	PORCENTAJE DE AVANCE	PERÍMETRO	CATALOGACIÓN
13	CALLEJON DEL NIÑO PERDIDO 17	CENTRO	CUAUHEMOC	INFRAESTRUCTURA SANITARIA	TERMINADA	100%	A	NO CATALOGADA
14	REPUBLICA DE CHILE 38	CENTRO	CUAUHEMOC	ESCALERAS	PROCESO	90%	A	NO CATALOGADA
15	BOLIVAR 158	CENTRO	CUAUHEMOC	INFRAESTRUCTURA HIDRAULICA	PROCESO	50%	B	NO CATALOGADA
16	PRIMERA CERRADA DE FRAY SERVANDO TERESA DE MIER 57	CENTRO	CUAUHEMOC	HERRERIA EN GENERAL	PROCESO	10%	B	NO CATALOGADA
17	PENSADOR MEXICANO Y/O 2 DE ABRIL	GUERRERO	CUAUHEMOC	INFRAESTRUCTURA HIDRAULICA	TERMINADA	100%	B	NO CATALOGADA
18	RIVA PALACIO 45	GUERRERO	CUAUHEMOC	ESCALERAS	TERMINADA	100%	B	NO CATALOGADA

133

PROSOC

B.U.H.- CUAUHEMOC 2021

LISTADO DEFINITIVO

NO.	PREDIO	COLONIA	ALCALDIA	PROYECTO	ESTATUS	PORCENTAJE DE AVANCE	PERÍMETRO	CATALOGACIÓN
19	CALLEJON CANAL 5	TRANSITO	CUAUHEMOC	IMPERMEABILIZACION	POR INICIAR	0%	B	CATALOGADA
20	TIZAPAN 8	CENTRO	CUAUHEMOC	ESCALERAS	POR INICIAR	0%	A	NO CATALOGADA
21	GRUPO LA MANSION MAZAHUA	CENTRO	CUAUHEMOC	CELIDAS DE CIMENTACION	POR INICIAR	0%	A	NO CATALOGADA
22	LECHERAS 19	CENTRO	CUAUHEMOC	IMPERMEABILIZACION	TERMINADA	100%	A	NO CATALOGADA

134

PROSOC

B.U.H.- VENUSTIANO CARRANZA 2021

LISTADO DEFINITIVO

NO.	PREDIO	COLONIA	ALCALDIA	PROYECTO	ESTATUS	PORCENTAJE DE AVANCE	PERÍMETRO	CATALOGACIÓN
1	CORREGIDORA 140	ZONA CENTRO	VENUSTIANO CARRANZA	ESCALERAS	TERMINADA	100%	B	NO CATALOGADA
2	HABITACIONAL CANDELARIA DE LOS PATOS MANZANA II	ZONA CENTRO	VENUSTIANO CARRANZA	CALLES Y ANDADORES	TERMINADA	100%	B	NO CATALOGADA
3	NACIONAL 52	ZONA CENTRO	VENUSTIANO CARRANZA	INFRAESTRUCTURA HIDRAULICA	TERMINADA	100%	B	NO CATALOGADA
4	NACIONAL 32	ZONA CENTRO	VENUSTIANO CARRANZA	INFRAESTRUCTURA HIDRAULICA	TERMINADA	100%	B	NO CATALOGADA
5	JARDINEROS 9	MORELOS	VENUSTIANO CARRANZA	INFRAESTRUCTURA HIDRAULICA	TERMINADA	100%	B	NO CATALOGADA
6	CIRCUNVALACION 48	MORELOS	VENUSTIANO CARRANZA	PINTURA	TERMINADA	100%	B	NO CATALOGADA

PROSOC

B.U.H.- VENUSTIANO CARRANZA 2021

LISTADO DEFINITIVO

NO.	PREDIO	COLONIA	ALCALDIA	PROYECTO	ESTATUS	PORCENTAJE DE AVANCE	PERÍMETRO	CATALOGACIÓN
7	NACIONAL 31	MORELOS	VENUSTIANO CARRANZA	INFRAESTRUCTURA HIDRAULICA	POR INICIAR	100%	B	NO CATALOGADA
8	VANEGAS ARROYO 30	MERCED BALBUENA	VENUSTIANO CARRANZA	IMPERMEABILIZACION	POR INICIAR	0%	B	NO CATALOGADA

PROSOC

B.U.H.- NACIONAL 31 INFRAESTRUCTURA HIDRAULICA



PROSOC

B.U.H.- JOSE JOAQUIN HERRERA 6 INFRAESTRUCTURA HIDRAULICA



Centro de Comando, Control, Cómputo, Comunicaciones y Contacto Ciudadano de la Ciudad de México (C5)



C5 | Indicadores

Estrategia	Indicador	Reporte al 5 al 18/02	U. Medida	Periodicidad	Próximo reporte
Vigilancia	01) Cámaras con falla o intermitencia	3	cantidad	quincenal	8 de marzo
	02) Mantenimiento y/o reparación de infraestructura de cámaras	2	cantidad		

NOTA: Los datos proporcionados son extraídos de los Reportes de mesa de ayuda de C5

SSC Tránsito



SSC-Tránsito | Indicadores

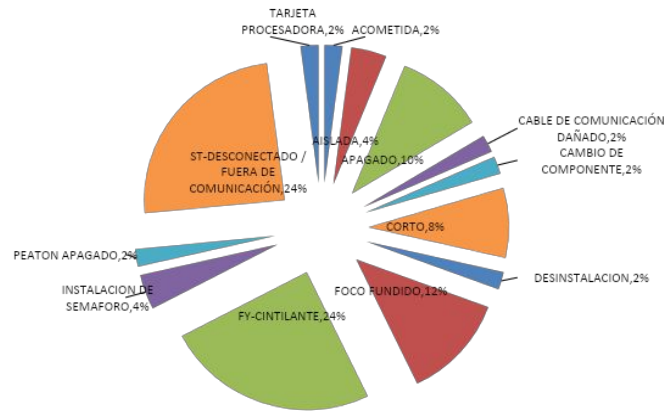
Estrategia	Indicador	Reporte al 21/02	U. Medida	Periodicidad	Próximo reporte
Semáforos	01) Mantenimiento correctivo a semáforos	49	cantidad	quincenal	8 de marzo
	02) Mantenimiento preventivo a semáforos	0	cantidad		
	03) Mantenimiento preventivo a cámaras	0	cantidad		
	04) Mantenimiento correctivo a cámaras	0	cantidad		

SSC Tránsito | Anexo de Indicadores

CORRECTIVO

ACOMETIDA	1
ASLADA	2
APAGADO	5
CABLE DE COMUNICACIÓN DAÑADO	1
CAMBIO DE COMPONENTE	1
CORTO	4
DESINSTALACION	1
FOCO FUNDIDO	6
FY-CINTILANTE	12
INSTALACION DE SEMAFORO	2
PEATON APAGADO	1
ST-DESCONECTADO / FUERA DE COMUNICACIÓN	12
TARJETA PROCESADORA	1
TOTAL GENERAL	49

MANTENIMIENTO SEMAFORICO



Reportes

Turnos e incidencias urbanas

Asuntos generales

Acuerdos

Asistencia

ACH | Matriz de seguimiento a turnos - enero 2022

**68%
atención**

Matriz de Turnos ATIENDE	ESTATUS			Suma total
	Atendido	En proceso	Pendiente	
Al. Cuauhtémoc	1	1	1	3
CFE	1			1
COMISIÓN PARA LA RECONSTRUCCIÓN	1			1
SOS-DGSUS	1			1
Suma total	4	1	1	6

145

ACH | Seguimiento a turnos **ATENDIDOS**

CLAVE	FECHA DE MESA	SOLICITANTE	SOLICITUD	ATIENDE	FECHA DE ATENCIÓN	EVIDENCIA	ESTATUS	OBSERVACIONES
TCH-092	15/10/2021	ACH	Limpieza y retiro de escombros en el predio de Jaime Nuno s/n, col. Morelos	SOS-DGSUS			Atendido	La Dirección General de Servicios Urbanos y Sustentabilidad efectuó jornada de limpieza el miércoles 3 de noviembre, solicita retiro del agua que aún queda en el predio para concluir con la limpieza. Ya se solicitó a Sacmex. 9 de dic. se empieza con el desalojo de agua, se llevará 3 días en turnos de 8 horas. AVANCE DEL 100 % al 17 dic; Falta que DGSUS saque la basura y ACH coloque el tapial. Hugo Estrada realizará la limpieza la primera semana de enero. Para posteriormente poner el tapial Se está drenando nuevamente el agua, en cuanto se termine se da aviso a Hugo Estrada para que realice el retiro de la basura.
TCH-117	28/12/2021	ACH	Comparta el estatus de Callejón de la igualdad	COMISIÓN PARA LA RECONSTRUCCIÓN			Atendido	El Arquitecto Abraham Hernández de la Comisión para la REconstrucción informo que la empresa que está realizando la demolición en igualdad 32 reparo los cables que rompieron con la maquina y que habían provocado la falta de energia en el callejón.

146

ACH | Seguimiento a turnos **EN PROCESO**

CLAVE	FECHA DE MESA	SOLICITANTE	SOLICITUD	ATIENDE	FECHA DE ATENCIÓN	EVIDENCIA	ESTATUS	OBSERVACIONES
TCH-108	3/11/2021 11/01/2022	ACH	Retome turno pendiente de apuntalamiento del predio de Violeta número 62. (ACH compartirá el acuse del oficio)	Al. Cuauhtémoc			En proceso	<p>El miércoles 8 de agosto se contactó a la vecina</p> <ul style="list-style-type: none"> -Se generó folio SUAC -ACH compartió el reporte al Ing. Fernando Corso del Área de Protección Civil de la Alcaldía -El dictamen está en proceso. La vecina Ma. Cristina tuvo cita el lunes 27/09 -Se realizó la solicitud a la Alcaldía por oficio (Patricia Ramiro/Administración Néstor Nuñez) -Se retoma el turno con nuevo enlace de la alcaldía en la 22a MIO -Se compartirá acuse de oficio que se remitió a la alcaldía, para que nuevo enlace apoye con el seguimiento <p>25a. MIO - Roxana de la O indicó que se turnó el oficio a la Dirección General de Obras, compartirá la respuesta a ACH y dará seguimiento</p> <p>1a. MIO-2022, mencionó Roxana de la O que el viernes lo reactiva con Protección Civil y Obras de Alcaldía para concretarlo.</p>
TCH-118	25/1/2022	CFE	Preste apoyo para resolver el tema de las filtraciones en la zona de Márquez Sterling, Balderas y Revillagigedo	SACMEX-Drenaje			En proceso	Se solicitó el apoyo a SACMEX, en espera de respuesta para realizar los trabajos en conjunto con CFE

147

ACH | Seguimiento a turnos **PENDIENTES**

CLAVE	FECHA DE MESA	SOLICITANTE	SOLICITUD	ATIENDE	FECHA DE ATENCIÓN	EVIDENCIA	ESTATUS	OBSERVACIONES
TCH-109	13/11/2021	Gestión en territorio	Problemas de inundaciones en la calle por falta del funcionamiento de la alarjea que esta dañada y Baches sobre arroyo vehicular (Carpeta asfáltica). En Tzapán, que sale por Izazaga como callejón de la igualdad	Al. Cuauhtémoc			Pendiente	LA ALCALDÍA LO PROGRAMARÁ PARA SU ATENCIÓN. SE REQUIERE OBRA MAYOR, REALIZARON DESAZOLVE MTRA. DLD ENVIO OFICIO A LA ALCALDESA DE CUAUHTÉMOC: ACH/CG/302/2021 A SOLICITUD DE VECINOS DE TIZAPÁN 8 PARA SUSTITUCIÓN DE DRENAJE

148

ACH | Matriz de seguimiento a incidencias urbanas - enero-febrero 2022

**53%
atención**

Dependencia	ESTATUS			Suma total
	Atendido	En Proceso	Pendiente	
ACH	17		6	23
Al. Cuauhtémoc	7		3	10
C5	1			1
CFE	23		12	35
SACMEX	9	2	18	29
SOS-AP	15		2	17
SOS-DGOIV	7		45	52
SOS-DGSUS	17			17
TELMEX	6		3	9
Tránsito	1			1
Suma total	103	2	89	194

Atención VIPPSC | Incidencias **ATENIDAS** - del 9 al 21 de febrero 2022

REPORTA	FECHA DE REPORTE	SOLICITUD	CALLE	ENTRE CALLE 1	ENTRE CALLE 2	REFERENCIA	ATIENDE	FOTOGRAFÍA ANTES	FOTOGRAFÍA DESPUÉS	ESTATUS
UICH-023	V8 - San Pablo	30/6/2021	Baches	José María Izazaga	Cjon. de la Igualdad	Eje Central	SOS-DGOIV			Atendido
UICH-024	V7 - Vizcainas-Corredor Cultural Regina	7/7/2021	Mal estado de cables o equipamiento	Isabel La Católica	San Jerónimo		TELMEX			Atendido
UICH-037	V4 - Alameda-Sector Financiero	11/8/2021	Tapas, registros o coladeras faltantes o dañados	Ayuntamiento	Marroquí		ACH			Atendido

Atención VIPPSC | Incidencias **ATENDIDAS** - del 9 al 21 de febrero 2022

REPORTA	FECHA DE REPORTE	SOLICITUD	CALLE	ENTRE CALLE 1	ENTRE CALLE 2	REFERENCIA	ATIENDE	FOTOGRAFÍA ANTES	FOTOGRAFÍA DESPUÉS	ESTATUS
IUCH-038 V7 - Vizcainas-Corredor Cultural Regina	13/8/2021	Tapas, registros o coladeras faltantes o dañados	Isabel La Católica	Mesones	República del Salvador		SACMEX			Atendido
IUCH-045 V7 - Vizcainas-Corredor Cultural Regina	31/8/2021	Tapas, registros o coladeras faltantes o dañados	Río de la Loza	Balderas			CFE			Atendido
IUCH-055 V4 - Alameda-Sector Financiero	21/9/2021	Tapas, registros o coladeras faltantes o dañados	Xicotencatl	Tacuba		1	CFE			Atendido
IUCH-062 V4 - Alameda-Sector Financiero	24/9/2021	Tapas, registros o coladeras faltantes o dañados	Ernesto Pugibet	Balderas			CFE			Atendido

Atención VIPPSC | Incidencias **ATENDIDAS** - del 9 al 21 de febrero 2022

REPORTA	FECHA DE REPORTE	SOLICITUD	CALLE	ENTRE CALLE 1	ENTRE CALLE 2	REFERENCIA	ATIENDE	FOTOGRAFÍA ANTES	FOTOGRAFÍA DESPUÉS	ESTATUS
IUCH-072 V5 - Zócalo	30/9/2021	Tapas, registros o coladeras faltantes o dañados	Venustiano Carranza	Correo Mayor			CFE			Atendido
IUCH-078 V3 - Santo Domingo	1/10/2021	Tapas, registros o coladeras faltantes o dañados	República de Colombia	Del Carmen	Girón		SACMEX			Atendido
IUCH-081 V3 - Santo Domingo	7/10/2021	Tapas, registros o coladeras faltantes o dañados	Del Carmen	República de Colombia			SACMEX			Atendido
IUCH-206 V4 - Alameda-Sector Financiero	10/11/2021	Tapas, registros o coladeras faltantes o dañados	Donceles	Xicotencatl			CFE			Atendido

Atención VIPPSC | Incidencias **ATENDIDAS** - del 9 al 21 de febrero 2022

REPORTA	FECHA DE REPORTE	SOLICITUD	CALLE	ENTRE CALLE 1	ENTRE CALLE 2	REFERENCIA	ATIENDE	FOTOGRAFÍA ANTES	FOTOGRAFÍA DESPUÉS	ESTATUS	
IUCH-212	V4 - Alameda-Sector Financiero	13/11/2021	Tapas, registros o coladeras faltantes o dañados	5 de mayo	Motolinia	Isabel La Católica		SACMEX			Atendido
IUCH-259	V6 - Antigua Merced-Mixcalco	6/1/2022	Tapas, registros o coladeras faltantes o dañados	República de Uruguay	Eje 1 Oriente (Circunvalación)	casi esquina frente al 219		SACMEX			Atendido
IUCH-287	V1 - Santa María la Redonda	7/10/2021	Baches	Eje Central		Incorporación de Paseo de la Reforma		SOS-DGOIV			Atendido
IUCH-296	V2 - Callejón del 57 - Plaza de la Concepción	7/10/2021	Baches	Donceles	Eje Central	Marconi	Bacheo en arroyo vehicular	AL Cuauhtémoc			Atendido

153

Atención VIPPSC | Incidencias **ATENDIDAS** - del 9 al 21 de febrero 2022

REPORTA	FECHA DE REPORTE	SOLICITUD	CALLE	ENTRE CALLE 1	ENTRE CALLE 2	REFERENCIA	ATIENDE	FOTOGRAFÍA ANTES	FOTOGRAFÍA DESPUÉS	ESTATUS	
IUCH-301	V2 - Callejón del 57 - Plaza de la Concepción	7/10/2021	Baches	Ignacio Allende	Donceles	República de Cuba	Bacheo en arroyo vehicular	AL Cuauhtémoc			Atendido
IUCH-309	V2 - Callejón del 57 - Plaza de la Concepción	7/10/2021	Baches	Ignacio Allende	República de Honduras	Juan Alvarez	Bacheo en arroyo vehicular	AL Cuauhtémoc			Atendido
IUCH-310	V2 - Callejón del 57 - Plaza de la Concepción	7/10/2021	Baches	Ignacio Allende	República de Honduras	Juan Alvarez	Bacheo en arroyo vehicular	AL Cuauhtémoc			Atendido
IUCH-311	V2 - Callejón del 57 - Plaza de la Concepción	9/10/2021	Baches	Plaza Comonfort	República de Honduras	República de Paraguay	Bacheo en arroyo vehicular	AL Cuauhtémoc			Atendido
IUCH-312	V2 - Callejón del 57 - Plaza de la Concepción	9/10/2021	Baches	Comonfort	República de Paraguay	República de Ecuador	Bacheo en arroyo vehicular	AL Cuauhtémoc			Atendido

154

Atención VIPPSC | Incidencias **ATENDIDAS** - del 9 al 21 de febrero 2022

	REPORTA	FECHA DE REPORTE	SOLICITUD	CALLE	ENTRE CALLE 1	ENTRE CALLE 2	REFERENCIA	ATIENDE	FOTOGRAFÍA ANTES	FOTOGRAFÍA DESPUÉS	ESTATUS
IUCH-314	V2 - Callejón del 57 - Plaza de la Concepción	9/10/2021	Baches	Comonfort	República de Ecuador	Eje 1 Norte	Bacheo en arroyo vehicular	Al. Cuauhtémoc			Atendido
IUCH-318	V2 - Callejón del 57 - Plaza de la Concepción	9/10/2021	Baches	Eje Central	Eje 1 Norte	República de Ecuador	Bacheo en arroyo vehicular	SOS-DGOIV			Atendido
IUCH-323	V2 - Callejón del 57 - Plaza de la Concepción	4/11/2021	Baches	Donceles	República de Chile	Ignacio Allende	Bacheo en arroyo vehicular	Al. Cuauhtémoc			Atendido
IUCH-331	V3 - Santo Domingo	11/10/2021	Baches	República de Argentina	Luis González Obregón	Belisario Domínguez	Casi esquina González Obregón	SOS-DGOIV			Atendido

155

Atención VIPPSC | Incidencias **ATENDIDAS** - del 9 al 21 de febrero 2022

	REPORTA	FECHA DE REPORTE	SOLICITUD	CALLE	ENTRE CALLE 1	ENTRE CALLE 2	REFERENCIA	ATIENDE	FOTOGRAFÍA ANTES	FOTOGRAFÍA DESPUÉS	ESTATUS
IUCH-332	V3 - Santo Domingo	11/10/2021	Baches	República de Argentina	Luis González Obregón	Belisario Domínguez	Enfrente de la SEP	SOS-DGOIV			Atendido
IUCH-333	V3 - Santo Domingo	11/10/2021	Baches	República de Argentina	República de Venezuela	República de Colombia		SOS-DGOIV			Atendido
IUCH-407	V4 - Alameda-Sector Financiero	11/10/2021	Baches	Donceles	Donceles		Frente al senado de la república	SOS-DGOIV			Atendido
IUCH-408	V4 - Alameda-Sector Financiero	11/10/2021	Baches	Donceles	Donceles		Frente al estacionamiento DONCELES	SOS-DGOIV			Atendido

156

Atención VIPPSC | Incidencias **ATENDIDAS** - del 9 al 21 de febrero 2022

REPORTA	FECHA DE REPORTE	SOLICITUD	CALLE	ENTRE CALLE 1	ENTRE CALLE 2	REFERENCIA	ATIENDE	FOTOGRAFÍA ANTES	FOTOGRAFÍA DESPUÉS	ESTATUS
IUCH-409	V4 - Alameda-Sector Financiero	12/10/2021	Baches	Bolivar	Bolivar	Frente al número 25 (el borcegui)	SOS-DGOIV			Atendido
IUCH-410	V4 - Alameda-Sector Financiero	12/10/2021	Baches	Bolivar	Francisco I. Madero	Casi esquina Madero (frente a la tienda JULIO)	SOS-DGOIV			Atendido
IUCH-411	V4 - Alameda-Sector Financiero	12/10/2021	Baches	Bolivar	Bolivar	Frente al número 19 de bolivar	SOS-DGOIV			Atendido
IUCH-413	V4 - Alameda-Sector Financiero	25/10/2021	Baches	Isabel La Católica	16 de septiembre	Cruce vehicular esquina 16 de septiembre	CFE			Atendido

157

Atención VIPPSC | Incidencias **ATENDIDAS** - del 9 al 21 de febrero 2022

REPORTA	FECHA DE REPORTE	SOLICITUD	CALLE	ENTRE CALLE 1	ENTRE CALLE 2	REFERENCIA	ATIENDE	FOTOGRAFÍA ANTES	FOTOGRAFÍA DESPUÉS	ESTATUS	
IUCH-414	V4 - Alameda-Sector Financiero	25/10/2021	Baches	Isabel La Católica	16 de septiembre	Francisco I. Madero	Frente al número 30	SOS-DGOIV			Atendido
IUCH-415	V4 - Alameda-Sector Financiero	25/10/2021	Baches	Isabel La Católica	16 de septiembre	Francisco I. Madero	Frente al número 28	SOS-DGOIV			Atendido
IUCH-416	V4 - Alameda-Sector Financiero	25/10/2021	Baches	Isabel La Católica	Francisco I. Madero	Cruce vehicular esquina madero	SOS-DGOIV			Atendido	
IUCH-426	V5 - Zócalo	11/10/2021	Baches	Isabel La Católica	Venustiano Carranza	isabel esquina venustiano carranza	SOS-DGOIV			Atendido	

158

Atención VIPPSC | Incidencias **ATENIDAS** - del 9 al 21 de febrero 2022

REPORTA	FECHA DE REPORTE	SOLICITUD	CALLE	ENTRE CALLE 1	ENTRE CALLE 2	REFERENCIA	ATIENDE	FOTOGRAFÍA ANTES	FOTOGRAFÍA DESPUÉS	ESTATUS	
IUCH-428	V5 - Zócalo	11/10/2021	Baches	Isabel La Católica	16 de septiembre	Francisco I. Madero	frente al # 29	SOS-DGOIV			Atendido
IUCH-429	V5 - Zócalo	11/10/2021	Baches	Isabel La Católica	Francisco I. Madero		cruce peatonal en isabel la católica y madero	SOS-DGOIV			Atendido
IUCH-436	V5 - Zócalo	29/10/2021	Baches	Palma	Francisco I. Madero	16 de septiembre	palma # 39	SOS-DGOIV			Atendido
IUCH-458	V5 - Zócalo	6/1/2022	Baches	Isabel La Católica	República de Uruguay		cruce de isabel la católica y Uruguay	SOS-DGOIV			Atendido

159

Atención VIPPSC | Incidencias **ATENIDAS** - del 9 al 21 de febrero 2022

REPORTA	FECHA DE REPORTE	SOLICITUD	CALLE	ENTRE CALLE 1	ENTRE CALLE 2	REFERENCIA	ATIENDE	FOTOGRAFÍA ANTES	FOTOGRAFÍA DESPUÉS	ESTATUS	
IUCH-459	V5 - Zócalo	6/1/2022	Baches	Isabel La Católica	16 de septiembre		cruce de isabel la católica y 16 de septiembre	SOS-DGOIV			Atendido
IUCH-460	V5 - Zócalo	6/1/2022	Baches	Isabel La Católica	5 de mayo		cruce de isabel la católica y 5 de mayo	SOS-DGOIV			Atendido
IUCH-462	V5 - Zócalo	6/1/2022	Baches	Isabel La Católica	Tacuba		cruce de isabel la católica y tacuba	SOS-DGOIV			Atendido
IUCH-603	ACH	18/1/2022	Tapas, registros o coladeras faltantes o dañados	Santisima	Soledad			ACH			Atendido

160

Atención VIPPSC | Incidencias **ATENDIDAS** - del 9 al 21 de febrero 2022

REPORTA	FECHA DE REPORTE	SOLICITUD	CALLE	ENTRE CALLE 1	ENTRE CALLE 2	REFERENCIA	ATIENDE	FOTOGRAFÍA ANTES	FOTOGRAFÍA DESPUÉS	ESTATUS
IUCH-615	V2 - Callejón del 57 - Plaza de la Concepción	26/1/2022	Tapas, registros o coladeras faltantes o dañados	Ignacio Allende	República de Perú		TELMEX			Atendido
IUCH-619	V7 - Vizcainas-Corredor Cultural Regina	28/1/2022	Fugas de agua	Mesones	5 de febrero	No. 85	SACMEX		pendiente foto	Atendido
IUCH-633	VB - San Pablo		Tapas, registros o coladeras faltantes o dañados	Eje 1 Oriente (Circunvalación)	Ramón Corona		SACMEX			Atendido
IUCH-634	V1 - Santa María la Redonda	5/2/2022	Solicitud de riego	Santa Veracruz	Eje Central		ACH			Atendido

161

Atención VIPPSC | Incidencias **ATENDIDAS** - del 9 al 21 de febrero 2022

REPORTA	FECHA DE REPORTE	SOLICITUD	CALLE	ENTRE CALLE 1	ENTRE CALLE 2	REFERENCIA	ATIENDE	FOTOGRAFÍA ANTES	FOTOGRAFÍA DESPUÉS	ESTATUS
IUCH-635	V1 - Santa María la Redonda	5/2/2022	Solicitud de riego	Riva Palacio	Paseo de la Reforma		ACH			Atendido
IUCH-636	V1 - Santa María la Redonda	8/2/2022	Solicitud de riego	Galeana	Pedro Moreno	Violeta	ACH			Atendido
IUCH-638	V2 - Callejón del 57 - Plaza de la Concepción	1/2/2022	Mal estado de cables o equipamiento	Belisario Domínguez	Eje Central		TELMEX			Atendido
IUCH-639	V2 - Callejón del 57 - Plaza de la Concepción	5/2/2022	Mal estado de cables o equipamiento	Belisario Domínguez	Eje Central		TELMEX			Atendido

162

Atención VIPPSC | Incidencias **ATENDIDAS** - del 9 al 21 de febrero 2022

REPORTA	FECHA DE REPORTE	SOLICITUD	CALLE	ENTRE CALLE 1	ENTRE CALLE 2	REFERENCIA	ATIENDE	FOTOGRAFÍA ANTES	FOTOGRAFÍA DESPUÉS	ESTATUS
IUCH-643	V3 - Santo Domingo	28/1/2022	Grafiti	Callejón de República de Ecuador			ACH			Atendido
IUCH-644	V3 - Santo Domingo	1/2/2022	Fallas en alumbrado público, apagones y fallas en el voltaje	República de Perú	República de Brasil	República de Argentina	AL Cuauhtémoc			Atendido
IUCH-647	V7 - Vizcainas-Corredor Cultural Regina	8/2/2022	Limpieza	José María Izazaga			SOS-DCSUS			Atendido
IUCH-648	V8 - San Pablo	10/2/2022	Fallas en alumbrado público, apagones y fallas en el voltaje	José María Izazaga	Correo Mayor	José María Pino Suárez	SOS-AP			Atendido
IUCH-651	V6 - Antigua Merced-Mixcalco	6/2/2022	Fallas en el suministro de agua	San Ildefonso		a la altura del No. 68	SACMEX			Atendido

Atención VIPPSC | Incidencias **ATENDIDAS** - del 9 al 21 de febrero 2022

REPORTA	FECHA DE REPORTE	SOLICITUD	CALLE	ENTRE CALLE 1	ENTRE CALLE 2	REFERENCIA	ATIENDE	FOTOGRAFÍA ANTES	FOTOGRAFÍA DESPUÉS	ESTATUS
IUCH-656	V7 - Vizcainas-Corredor Cultural Regina	11/2/2022	Fallas en alumbrado público, apagones y fallas en el voltaje	San Jerónimo		Jardín San Miguel	SOS-AP			Atendido
IUCH-659	V7 - Vizcainas-Corredor Cultural Regina	13/2/2022	Limpieza			Plaza Tlaxcoaque	SOS-DCSUS			Atendido
IUCH-660	V7 - Vizcainas-Corredor Cultural Regina	13/2/2022	Fallas en alumbrado público, apagones y fallas en el voltaje	José María Izazaga	José María Pino Suárez	Jardía San Miguel	AL Cuauhtémoc			Atendido
IUCH-664	V7 - Vizcainas-Corredor Cultural Regina	15/2/2022	Limpieza	José María Izazaga	20 de noviembre	junto iglesia de San Miguel Arcangel	SOS-DCSUS			Atendido

Atención VIPPSC | Incidencias **EN PROCESO** - del 9 al 21 de febrero 2022

REPORTA	FECHA DE REPORTE	SOLICITUD	CALLE	ENTRE CALLE 1	ENTRE CALLE 2	REFERENCIA	ATIENDE	FOTOGRAFÍA ANTES	FOTOGRAFÍA DESPUÉS	ESTATUS
IUCH-018	V5 - Zócalo	12/6/2021	Tapas, registros o coladeras faltantes o dañados	Isabel La Católica	5 de mayo	15	Sacmex			En proceso
IUCH-067	V1 - Santa María la Redonda	27/9/2021	Fallas en el sistema de drenaje y desazolve	Cda. de Camelia	Camelia	Santos Degollado	SACMEX			En Proceso
IUCH-496	V6 - Antigua Merced-Mixcalco	25/10/2021	Baches	Loreto	Justo Sierra	República de Guatemala	SOS-DGOIV			En Proceso
IUCH-668	V7 - Viscainas-Corredor Cultural Regina	18/2/2022	Fallas en el sistema de drenaje y desazolve	San Jerónimo	Isabel La Católica	a la altura del #40	SACMEX			En Proceso




165

Atención VIPPSC | Incidencias **PENDIENTES** - del 9 al 21 de febrero 2022

REPORTA	FECHA DE REPORTE	SOLICITUD	CALLE	ENTRE CALLE 1	ENTRE CALLE 2	REFERENCIA	ATIENDE	FOTOGRAFÍA ANTES	FOTOGRAFÍA DESPUÉS	ESTATUS
IUCH-637	V1 - Santa María la Redonda	8/2/2022	Falta de luz al interior de los inmuebles	Violeta			CFE			Pendiente
IUCH-645	V4 - Alameda-Sector Financiero	8/2/2022	Desperfectos en banquetas	Dr. Mora		9	ACH			Pendiente
IUCH-646	V5 - Zócalo	8/2/2022	Fugas de agua	Motolinia			SACMEX			Pendiente
IUCH-649	V8 - San Pablo	11/2/2022	Tapas, registros o coladeras faltantes o dañados	Mesones		a la altura del 78 afuera del pasaje Capital	SACMEX	pendiente imagen		Pendiente

166

Atención VIPPSC | Incidencias **PENDIENTES** - del 9 al 21 de febrero 2022

REPORTA	FECHA DE REPORTE	SOLICITUD	CALLE	ENTRE CALLE 1	ENTRE CALLE 2	REFERENCIA	ATIENDE	FOTOGRAFÍA ANTES	FOTOGRAFÍA DESPUÉS	ESTATUS	
IUCH-650	V8 - San Pablo	11/2/2022	Tapas, registros o coladeras faltantes o dañados	Mesones			a la altura del número 9, antes de 20 de noviembre	SACMEX	pendiente imagen		Pendiente
IUCH-652	V8 - San Pablo	11/2/2022	Tapas, registros o coladeras faltantes o dañados	Puente de Santo Tomás	Roldán		frente a jarcerías a la altura del No. 21	Al. Cuauhtémoc			Pendiente
IUCH-655	SOS-DCOIV	8/2/2022	Tapas, registros o coladeras faltantes o dañados	Justo Sierra				SACMEX			Pendiente
IUCH-657	V7 - Vizcainas-Corredor Cultural Regina	10/2/2022	Desperfectos en banquetas	Bolívar	Tacuba	5 de mayo	A la altura del No. 18	SACMEX			Pendiente

167

Atención VIPPSC | Incidencias **PENDIENTES** - del 9 al 21 de febrero 2022

REPORTA	FECHA DE REPORTE	SOLICITUD	CALLE	ENTRE CALLE 1	ENTRE CALLE 2	REFERENCIA	ATIENDE	FOTOGRAFÍA ANTES	FOTOGRAFÍA DESPUÉS	ESTATUS	
IUCH-658	V7 - Vizcainas-Corredor Cultural Regina	10/2/2022	Desperfectos en banquetas	Mesones	5 de febrero		casí esquina, del lado de la Villa de Cáceres	ACH	pendiente imagen		Pendiente
IUCH-662	V6 - Antigua Merced-Mixcalco	16/2/2022	Mal estado de cables o equipamiento	Justo Sierra	Loreto			TELMEX	sin imagen		Pendiente
IUCH-663	V8 - San Pablo	16/2/2022	Tapas, registros o coladeras faltantes o dañados	Puente de Santo Tomás			en frente de donde entrenan box	SACMEX			Pendiente
IUCH-665	V8 - San Pablo	20/2/2022	Tapas, registros o coladeras faltantes o dañados	San Pablo			#46	SACMEX			Pendiente
IUCH-667	V7 - Vizcainas-Corredor Cultural Regina	17/2/2022	Tapas, registros o coladeras faltantes o dañados	Isabel La Católica	República de El Salvador			SACMEX			Pendiente

168

Atención VIPPSC | Incidencias **PENDIENTES** - del 9 al 21 de febrero 2022

REPORTA	FECHA DE REPORTE	SOLICITUD	CALLE	ENTRE CALLE 1	ENTRE CALLE 2	REFERENCIA	ATIENDE	FOTOGRAFÍA ANTES	FOTOGRAFÍA DESPUÉS	ESTATUS
IUCH-669 V7 - Vizcainas-Corredor Cultural Regina	20/2/2022	Fallas en el sistema de drenaje y desazolve	José María Izazaga			a la altura del 50 y 52	SACMEX			Pendiente
IUCH-671 V7 - Vizcainas-Corredor Cultural Regina	21/2/2022	Problemas con cableado	Vizcainas				CFE			Pendiente
IUCH-672 V6 - Antigua Merced-Mixcalco	19/2/2022	Tapas, registros o coladeras faltantes o dañados	Callejón de Lecheras			frente al hotel	ACH			Pendiente
IUCH-675 V8 - San Pablo	16/2/2022	Tapas, registros o coladeras faltantes o dañados	Santo Tomás			frente a donde entrenan box	SACMEX			Pendiente

- Reportes
- Turnos e incidencias urbanas
- Mesas de trabajo
- Asuntos generales**
- Acuerdos
- Asistencia