



# MESA INTERINSTITUCIONAL DE INFRAESTRUCTURA

## II SESIÓN. Evaluación enero

25 de enero de 2022

## Orden del día

Reportes institucionales

Turnos

Incidencias urbanas

Asuntos generales

Acuerdos

Asistencia



# Reportes Institucionales



# Autoridad del Centro Histórico





## Autoridad del Centro Histórico | Indicadores

Tema	Indicador	Periodicidad	Quincena al 21/01/2022	Próximo reporte
Mantenimiento a infraestructura	Número de Incidencias de daño en infraestructura del Perímetro de la ACH reparadas y atendidas	Quincenal	139	4 de febrero
Mantenimiento a infraestructura con apoyo de Justicia Cívica	Número de atenciones en parques, plazas o áreas verdes del Perímetro del Centro Histórico	Quincenal	4	4 de febrero

## Autoridad del Centro Histórico | Obras menores

Roldán  
República de Brasil  
Rivapalacio  
República del Salvador  
Las Cruces  
República de Uruguay  
Valerio Trujano  
5 de Febrero  
República de Guatemala  
Plaza Zarco  
Jaime Nuno

Los trabajos realizados consistieron en **colocación de 8 piezas de dren** en Roldán entre San Pablo y Regina **se repuso una tapa de registro** en República de Brasil entre República de Paraguay y República de Ecuador, **retiro de 9 bolardos y reparación de banqueta** en Rivapalacio entre Violeta y Pedro Moreno, **renivelación de tapa de concreto** en República del Salvador esquina Talavera, **retiro de base metálica** en República del Salvador esquina Correo Mayor, **reparación de banqueta estampada** en República del Salvador entre Correo Mayor y Las Cruces, **reparación de banqueta estampada en 2 tramos y reparación de tapa de registro**, en Las Cruces entre República del Salvador y República de Uruguay, **reparación de banqueta estampada en 3 tramos** en República de Uruguay entre Circunvalación y Manzanares, **reparación de banqueta estampada en 3 tramos** en República de Uruguay entre Manzanares y Santo Tomás, **reparación de banqueta estampada** en República de Uruguay entre Talavera y Jesús María, **reparación de banqueta estampada en 3 tramos** en República de Uruguay entre Jesús María y Las Cruces, **reparación de banqueta estampada en 2 tramos** en República de Uruguay entre Roldán y Talavera, **reparación de banqueta estampada y reposición de una tapa de registro** en República del Salvador entre 20 de Noviembre y Pino Suárez, **reparación de banqueta estampada en 2 tramos** en República de Uruguay entre Correo Mayor y Pino Suárez, **reparación de banqueta estampada** en República de Uruguay entre 20 de Noviembre y Pino Suárez, **colocación de 2 bolardos** en Valerio Trujano esquina Av. Hidalgo, **retiro de banca dañada** en Regina entre 5 de Febrero y Callejón de Mesones, **reparación de banqueta con losetas tipo basaltex** en República de Brasil entre República de Bolivia y República de Perú, **reacomodo de 58 cubos de concreto** en República de Guatemala entre República de Brasil y República de Argentina, **reposición de una tapa de registro** en Plaza Zarco, **drenado de 35 m3 de agua estancada** en Jaime Nuno esquina Paseo de la Reforma.



**Autoridad del Centro Histórico | Gráficos de obras menores**



Las Cruces y Mesones

República de Brasil

República de Uruguay


**Autoridad del Centro Histórico | Gráficos de atención con infractores de Justicia Cívica**



Limpeza y riego en Violeta



Limpeza de ventanas arqueológicas en República de Argentina



Riego en Plaza de las Vizcainas



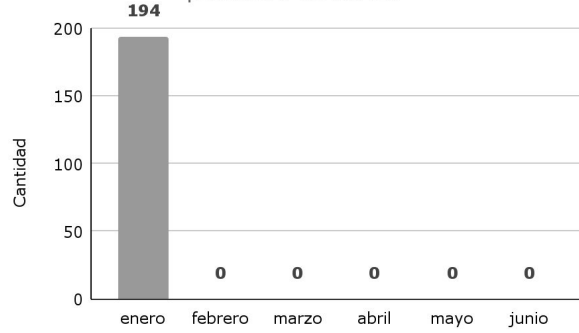
Riego de macetones en República de Guatemala

Autoridad del Centro Histórico | Seguimiento de indicadores

**194**

**Incidencias atendidas**  
enero

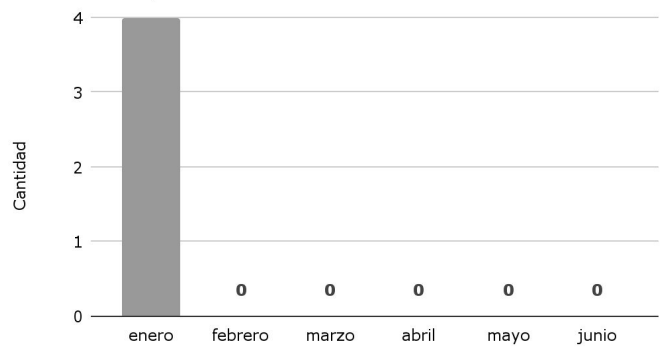
Atención a incidencias de daño en infraestructura del perímetro de la ACH



**4**

**Mantenimientos de áreas verdes**  
enero

Mantenimiento de áreas verdes con apoyo de Justicia Cívica



Autoridad del Centro Histórico | Seguimiento de indicadores

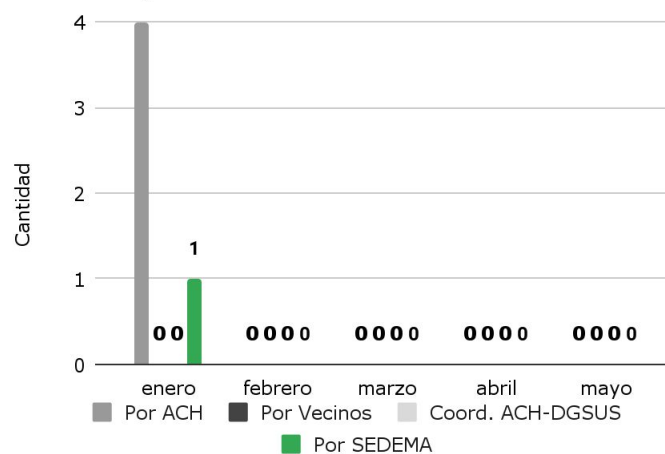
**4**

**Riegos por ACH**  
enero

**1**

**Riego por SEDEMA**  
enero

Riegos de áreas verdes Centro Histórico





# Alcaldía Cuauhtémoc



## Alcaldía Cuauhtémoc | Indicadores

Tema	Indicador	Periodicidad	Quincena al 24/01	Próximo reporte
Alumbrado Público	Número de luminarias reparadas en vías secundarias	Quincenal	4	14 de febrero
Alumbrado Público	Número de reconexiones de circuito	Quincenal	6	14 de febrero
Drenaje	Número de metros de sondeo de albañal pluvial	Quincenal	2	14 de febrero
Drenaje	Número de metros lineales de desazolve de atarjea	Quincenal	30	14 de febrero
Drenaje	Número de metros de sondeo de atarjea	Quincenal	420	14 de febrero

## Alcaldía Cuauhtémoc | Indicadores

Tema	Indicador	Periodicidad	Quincena al 24/01	Próximo reporte
Residuos	Número de kilómetros de barrido diario	Quincenal	283	14 de febrero
Residuos	Número de toneladas de recolección en tiraderos clandestinos	Quincenal	546.60	14 de febrero
Residuos	Número de toneladas de recolección orgánica domiciliar y barrido	Quincenal	332.30	14 de febrero
Residuos	Número de toneladas de recolección inorgánica domiciliar y barrido	Quincenal	885.60	14 de febrero

## Alcaldía Cuauhtémoc | Gráficas



Reparación de luminarias en calle República de Perú



Reparación de alumbrado en calle Tizapán



Recolección domiciliar en ruta de toque de campana en calle Luis Moya

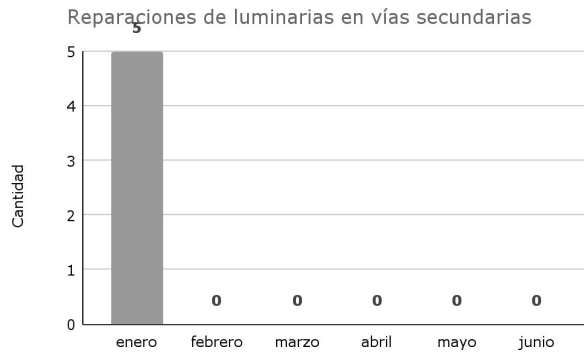


Barrido y recolección de residuos en callejón Montero

## Alcaldía Cuauhtémoc | Seguimiento de indicadores

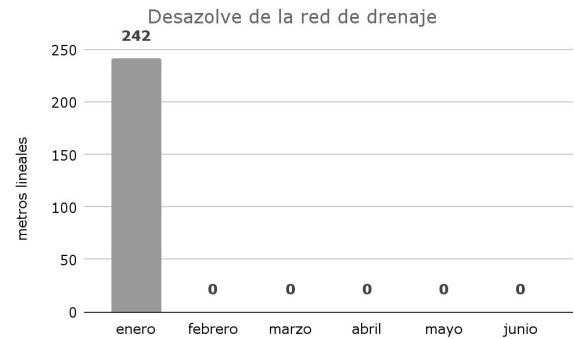
# 5

reparaciones de luminarias  
enero 2022



# 242 m

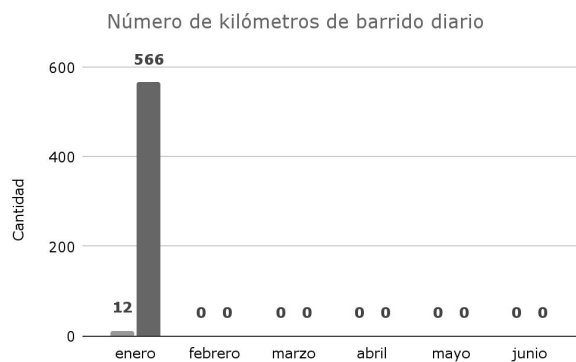
sondeos de albañal pluvial  
enero 2022



## Alcaldía Cuauhtémoc | Seguimiento de Indicadores

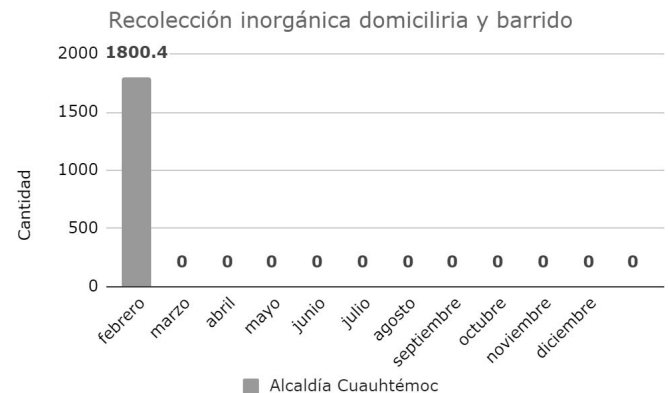
# 566

kilómetros de barrido diario  
enero 2022



# 1,800.4

toneladas de recolección  
inorgánica domiciliaria  
enero 2022

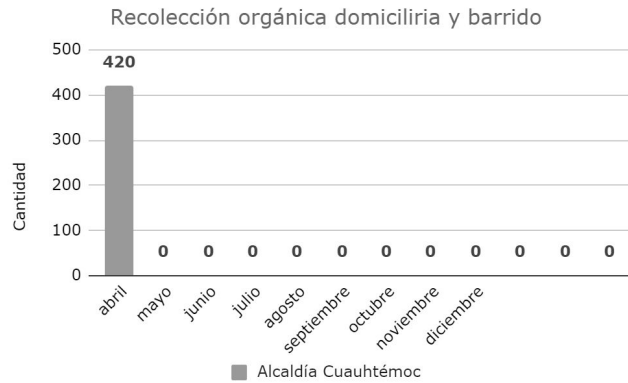


Alcaldía Cuauhtémoc

## Alcaldía Cuauhtémoc | Seguimiento de Indicadores

# 420

toneladas de recolección  
orgánica domiciliaria  
enero 2022



## Alcaldía Venustiano Carranza

## Alcaldía Venustiano Carranza | Indicadores

Tema	Indicador	Periodicidad	Quincena al 21 de enero de 2022	Próximo reporte	Observaciones
Luminarias	Número de luminarias reparadas en vías secundarias	Quincenal	50	4 de febrero	La Coordinación Territorial Morelos reporta 50 trabajos de alumbrado público en el periodo.
Tiraderos Clandestinos	Toneladas de residuos sólidos recolectados de tiraderos clandestinos en el PB de VC (línea base 26 tiraderos)	Quincenal	657	4 de febrero	Se recolectaron 43.8 toneladas diariamente de Residuos Sólidos
Poda de árboles	Número de sujetos forestales podados en vías secundarias y/o plazas	Quincenal	0	4 de febrero	La Coordinación Territorial Morelos no reporta trabajos de poda de sujetos forestales en el periodo.
Desazolve	Metros lineales de drenaje desazolvados	Quincenal	350	4 de febrero	La Coordinación Territorial Morelos reporta 350 metros lineales de desazolve en el periodo.

## Alcaldía Venustiano Carranza | METROS LINEALES DE DESAZOLVE

DIRECCIÓN	ENTRE CALLES	COLONIA	CANTIDAD ML	MOTIVO	
HERREROS 135	ROTOGRABADOS	MARMOLERÍA	VENUSTIANO CARRANZA	12	ALBAÑAL DOMICILIARIO
SERICULTURA 4	ESQUINA	ALBAÑILES	VENUSTIANO CARRANZA	12	ALBAÑAL DOMICILIARIO
SAN ANTONIO TOMATLAN 68	BRAVO	ANILLO DE CIRCUNVALACIÓN	CENTRO I	8	COLADERA PLUVIAL
LECUMBERRI 67	ESQUINA	BRAVO	CENTRO I	12	ALBAÑAL DOMICILIARIO
PLAZA SAN LÁZARO 16	ROSARIO	SAN CIPRIAN	CENTRO I	16	ALBAÑAL DOMICILIARIO
UNIÓN 13	ESTEBAN MARTÍ	AV. H. CONGRESO DE LA UNIÓN	CENTRO II	14	ALBAÑAL DOMICILIARIO
JUAN CUAMATZIN 49-C	ROSARIO	SAN CIPRIAN	CENTRO II	12	ALBAÑAL DOMICILIARIO
SAN CIPRIAN S/N	ABRAHAM OLVERA	CDA. SAN CIPRIAN	CENTRO II	120	ATARJEJA DE 30 DE Ø
NACIONAL 45	VIDAL ALCOCER	BRAVO	MORELOS I	12	ALBAÑAL DOMICILIARIO
NACIONAL 39	VIDAL ALCOCER	BRAVO	MORELOS I	12	ALBAÑAL DOMICILIARIO
SAN CIPRIAN MZ-3	CANDELARIA	CORREGIDORA	U. H. CANDELARIA DE LOS PATOS	120	ATARJEJA DE 30 DE Ø
			TOTAL	350	



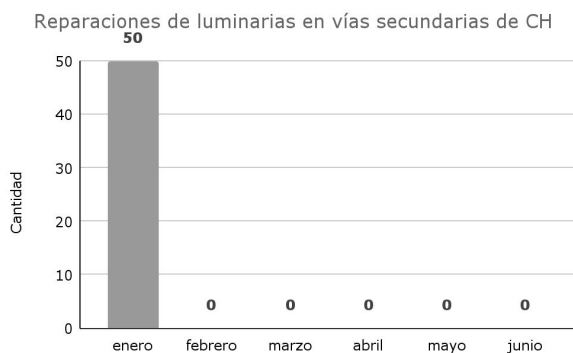
## Alcaldía Venustiano Carranza | REPORTE DE LUMINARIAS REPARADAS

DIRECCIÓN	ENTRE CALLES	COLONIA	CANTIDAD ML	MOTIVO	
PARQUE GUADALUPE VICTORIA	CONGRESO DE LA UNIÓN	JUAN DE LA GRANJA	CENTRO	40	REPARACIÓN DE CIRCUITOS DE LUMINARIAS
JUAN CUAMATZIN	CONGRESO DE LA UNIÓN	SAN CIPRIAN	CENTRO II	10	REPARACIÓN DE CIRCUITOS DE LUMINARIAS
			TOTAL	50	

## Alcaldía Venustiano Carranza | Seguimiento de indicadores

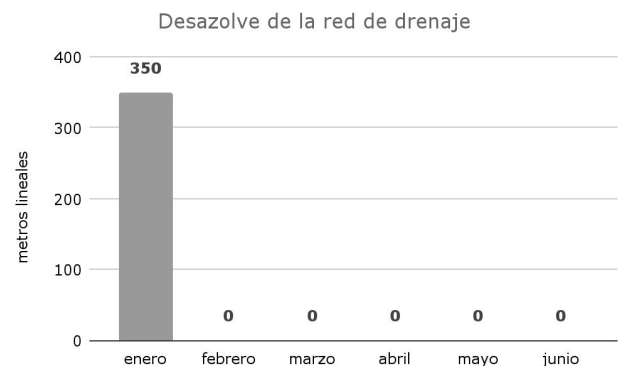
# 50

reparaciones de luminarias  
enero



# 350 ml

de desazolve en red de drenaje  
enero

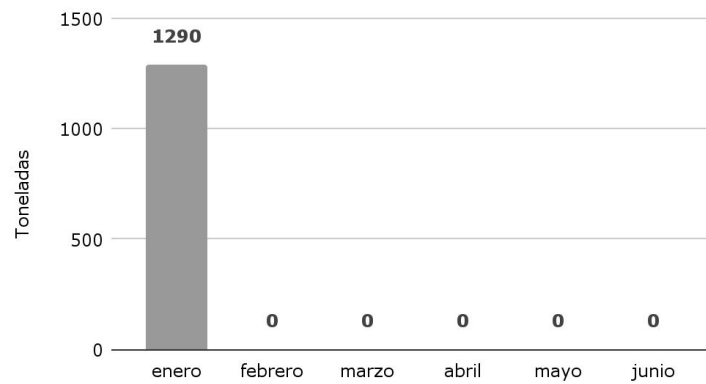


## Alcaldía Venustiano Carranza | Seguimiento de indicadores

# 1,290 ton.

de residuos sólidos recolectados  
enero

Residuos sólidos recolectados en tiraderos clandestinos



# SACMEX

Dirección de Detección de Fallas y Rehabilitación de Drenaje

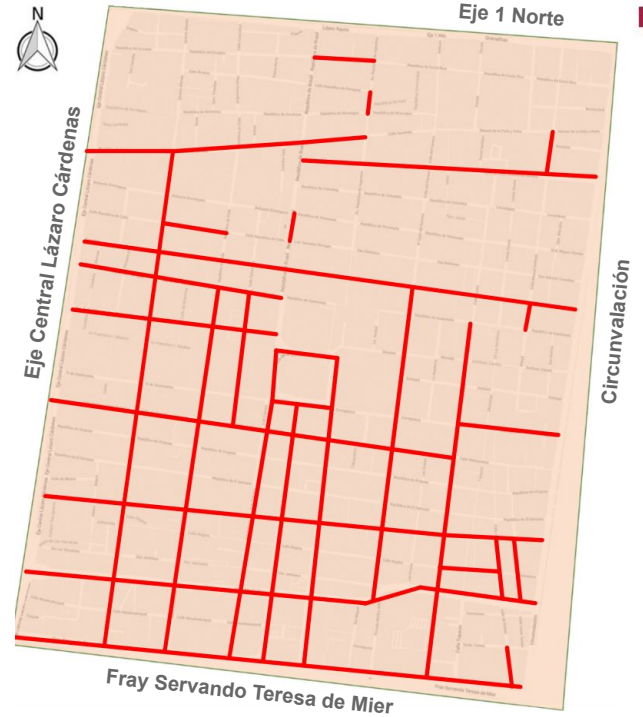
## SACMEX Drenaje | Ejecución del programa

Desazolve de la red de drenaje y accesorios hidráulicos

**EN EL AÑO 2021 SE REBASA EL 100 % DE ATENCIÓN EN CENTRO HISTÓRICO, CON RESPECTO AL PROGRAMADO**

### PROGRAMACIÓN 2022

	PROGRAMADO	ANTERIOR	EJECUTADO	AVANCE
ATARJEA (METROS)	21,000	20390	80	80
POZOS DE VISITA	370	357	3	3
REJILLAS DE PISO	150	223	3	3
COLADERAS PLUVIALES	160	272	3	3
ALBAÑALES (METROS)	1500	1761		



## SACMEX Drenaje | Reporte Fotográfico



**Allende esq Donceles** Desazolve de 20 m de atarjea 1 pozos de visitas y 3 coladera pluviales ; retiro de 0.5 m3 de azolve



## SACMEX Drenaje | Reporte Fotográfico



Ramón Corona esq. Roldán . Colocación de tapa de registro pluvial

## SACMEX Drenaje | Reporte Fotográfico



Circunvalación entre Misioneros y San Pablo colocación de registro pluvial



## SACMEX Drenaje | Reporte Fotográfico



Rep. de Brasil esq. Rep de Honduras, sustitución de coladera pluvial, de Fierro colado por Policoncreto

## SACMEX Drenaje | Reporte Fotográfico



Arreglo de fuga de agua en toma domiciliaria en Correo mayor esq Venustiano Carranza

# Secretaría de Obras y Servicios

Dirección General de Obras de Infraestructura Vial



GOBIERNO DE LA  
CIUDAD DE MÉXICO

SECRETARÍA DE  
OBRAS Y SERVICIOS

**Infraestructura Vial** |  
**Cierre 2021** |



# TACUBA

Concluida



Alcaldía	Presupuesto	Periodo original	Avance	Fecha de conclusión	Inauguración o visita
Cuahtémoc	4.73 mdp	Junio - Octubre	100.00 %	Concluida-Oct 2021	Por programar

# 5 DE MAYO

Concluida. En Av. 20 de noviembre se espera proyecto para adecuar lanzadera.



Alcaldía	Presupuesto	Periodo original	Avance	Fecha de conclusión	Inauguración o visita
Cuahtémoc	5.12 mdp	Junio - Octubre	100.00 %	Concluida-Oct 2021	Por programar



# PLAZA DEL EMPEDRADILLO-OBRA NUEVA Y MANTENIMIENTO



Se coloca iluminación, se realizan las pruebas pertinentes, se detallan rejillas, mobiliario y mantenimiento en área actual. Tema de adquisiciones de mobiliario y colocación del mismo en proceso



Alcaldía	Presupuesto	Periodo original	Avance General	Fecha de conclusión	Inauguración o visita
Cuauhtémoc	9.98 mdp	Octubre - Diciembre	95.00 %	04/02/2022	Por programar

# PLAZA SOLIDARIDAD




Se realizan trabajos de vegetación e iluminación. En proceso adquisición y colocación de mobiliario urbano

Alcaldía	Presupuesto	Periodo original	Avance General	Fecha de conclusión	Inauguración o visita
Cuauhtémoc	5.16 mdp	Agosto - Diciembre	99.00 %	04/02/2022	Por programar



# PLAZA MARTÍ

En limpiezas finales. Asimismo se encuentra el proceso de adquisición y colocación de mobiliario



Alcaldía	Presupuesto	Periodo original	Avance General	Fecha de conclusión	Inauguración o visita
Cauhtémoc	3.45 mdp	Agosto - Diciembre	99.00 %	04/02/2022	Por programar

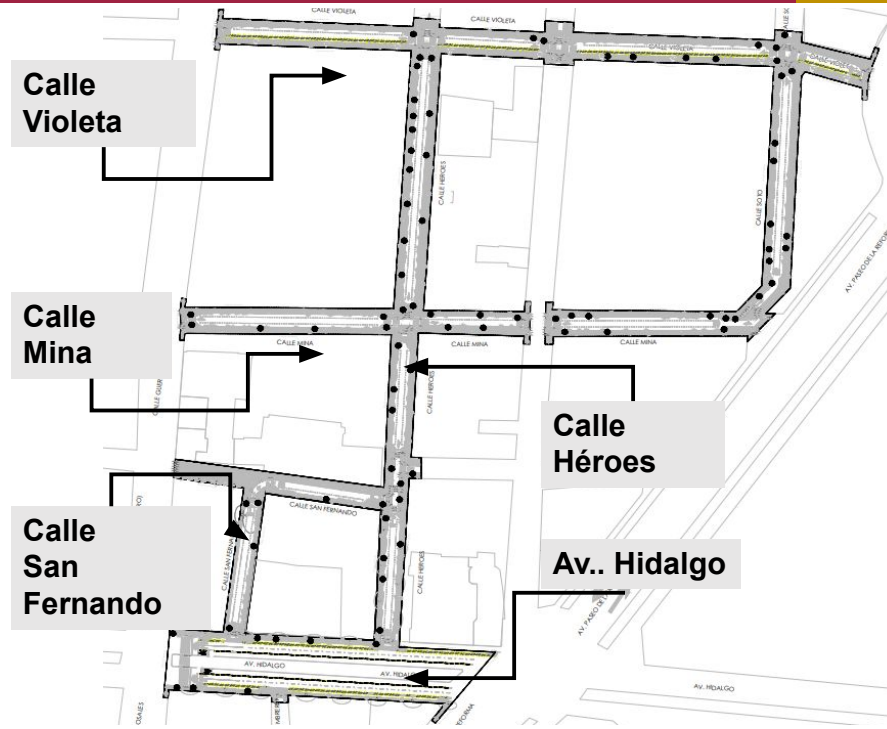
# REP. DE CHILE

Continúan acciones de obra inducida, vialidad, acabados en banqueta, tapas de accesorios y mobiliario en zonas de mayor avance, vegetación en proceso



Alcaldía	Presupuesto	Periodo original	Avance	Fecha de conclusión	Inauguración o visita
Cauhtémoc	22.84 mdp	Agosto - Diciembre	92.64 %	31/Ene/2022	Por programar

# POLÍGONO SAN HIPÓLITO



Alcaldía	Presupuesto	Periodo original	Avance General	Fecha de conclusión	Inauguración o visita
Cuauhtémoc	62.99 mdp	Agosto - Diciembre	68.18 %	31/Ene/2022	Por programar

# POLÍGONO SAN HIPÓLITO - VIOLETA

Se realizan trabajos en colado de guarniciones, colocación de acabados en banquetas, y obra de pavimentación, además se coloca vegetación y balizamiento respectivo





## POLÍGONO SAN HIPÓLITO - HÉROES

Se colocan acabados. Se abre otro frente de trabajo para colocar instalación y recibir acabados, se realizan limpiezas en frentes con mayor avance y detallando para recibir tapas de registros. Se lleva a cabo pavimentación de la vialidad para recibir a la brevedad el balizamiento



## POLÍGONO SAN HIPÓLITO - MINA

Se realizan acabados en banquetas y guarniciones, colocación de vegetación y las instalaciones, se preparan zonas para balizamiento





# POLÍGONO SAN HIPÓLITO – SAN FERNANDO

Se realizan trabajos en instalaciones y colocación de acabados. Se realizó pavimentación, en proceso colocación de mobiliario urbano, detalles y limpiezas finales para el balizamiento respectivo



# POLÍGONO SAN HIPÓLITO – AV. HIDALGO

Se colocan instalaciones derivado de la obra inducida, se ejecutan acabados en banquetas y guarniciones y colocación de vegetación, así como colocación de mobiliario





# SAN ILDEFONSO Y JUSTO SIERRA

Se realizan trabajos de levantamiento topográfico para fabricación de guarniciones y banquetas, colocación de relleno fluido en área de banqueta, acabados y preparación de instalaciones.



Alcaldía	Presupuesto	Periodo original	Avance General	Fecha de conclusión	Inauguración o visita
Cauhtémoc	6.04 mdp	Septiembre - Diciembre	55.00 %	31/Ene/2022	Por programar

# REFORMA (AV. HIDALGO A GLORIETA VIOLETA)

Se realiza levantamiento topográfico, trazo y nivelación, demoliciones de guarniciones y banquetas, colocación de adocreto en área de banquetas y piezas prefabricadas en camellón, además de instalaciones y mobiliario urbano.

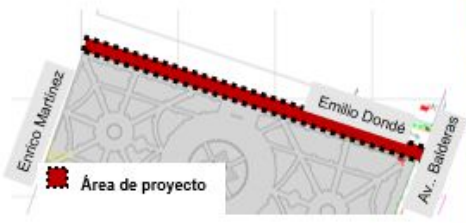


Alcaldía	Presupuesto	Periodo original	Avance	Fecha de conclusión	Inauguración o visita
Cauhtémoc	56.43 mdp	Sep-Dic 2021	75.00 %	31/Ene/2022	Por programar



# AV. BALDERAS – URBANISMO TÁCTICO - SOLIDARIDAD


Concluida



<b>Alcaldía</b> Cauhtémoc	<b>Presupuesto</b> 0.90 mdp	<b>Periodo original</b> Octubre-Noviembre	<b>Avance</b> 100.00 %	<b>Fecha de conclusión</b> Concluida/Nov 2021	<b>Inauguración o visita</b> Por programar
------------------------------	--------------------------------	--	---------------------------	--	---

# AV. BALDERAS – URBANISMO TÁCTICO - CIUDADELA

Concluida. Se colocará mobiliario similar al de la plaza, en proceso de adquisición



<b>Alcaldía</b> Cauhtémoc	<b>Presupuesto</b> 1.2 mdp	<b>Periodo original</b> Octubre-Diciembre	<b>Avance</b> 100.00 %	<b>Fecha de conclusión</b> Concluida/Dic 2021	<b>Inauguración o visita</b> Por programar
------------------------------	-------------------------------	--	---------------------------	--	---



GOBIERNO DE LA  
CIUDAD DE MÉXICO

SECRETARÍA DE  
OBRAS Y SERVICIOS

# Infraestructura Vial

## Inicio 2022



GOBIERNO DE LA  
CIUDAD DE MÉXICO

SECRETARÍA DE  
OBRAS Y SERVICIOS

# Programa 2022

## Procesos de licitación pública



PROYECTO 2022	DENOMINACIÓN PROYECTO	ENERO	FEBRERO	MARZO	ABRIL	MAYO	JUNIO	JULIO	AGOSTO	SEPTIEMBRE	OCTUBRE	NOVIEMBRE	DICIEMBRE
CENTRO HISTÓRICO	Reparaciones menores para el mejoramiento en los Polígonos A y B del Centro Histórico												
	Rehabilitación de vialidades del polígono de la Lagunilla como parte del rescate urbano del Centro Histórico - Calle República de Honduras - Calle Ignacio Comonfort			Licitación y obra SACMEX									
	Rehabilitación integral de Avenida Paseo de la Reforma como parte del rescate urbano del Centro Histórico (de Glorieta de Violeta a Eje 1 Norte)												

	PAQUETE PARA LICITACIÓN/VERIFICANDO POSIBLES OBRAS Y CONSULTAS A DEPENDENCIAS PARA OBTENCIÓN DE PERMISOS Y VISTOS BUENOS
	PROCESO LICITATORIO
	DESPUÉS DEL FALLO INICIA LA CONTRATACIÓN CON 10/15 DÍAS PARA EL PROCESO DE EJECUCIÓN (FECHAS DE TÉRMINO AL 15 DE DICIEMBRE)
	CIERRE ADMINISTRATIVO DE ACUERDO A PROGRAMACIÓN DEL GASTO

## Revitalización Lagunilla



- República de Honduras (de Ignacio Allende a República de Argentina)
- Ignacio Comonfort (de Honduras a Eje 1 Norte)

### Acciones

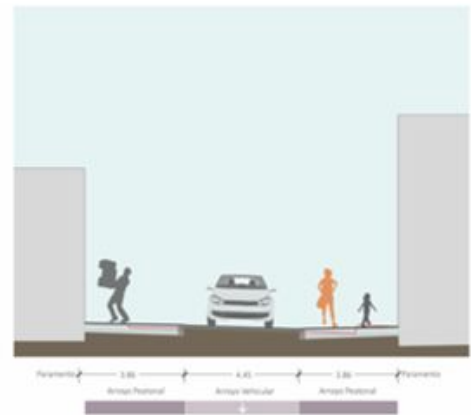
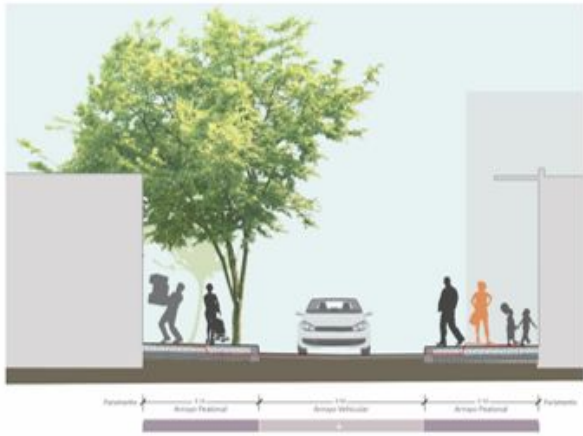
- Rehabilitación de áreas peatonales y vehiculares
- Configuración de cruces seguros
- Rehabilitación de áreas verdes y reforestación
- Sustitución de luminarias por tecnología LED
- Sustitución de mobiliario urbano

Alcaldía	Presupuesto	Periodo	Avance	Fecha de conclusión	Inauguración o visita
Cuauhtémoc	25.00 mdp	Mayo-Diciembre	En planeación y obtención de visto buenos	15/Dic/2022	En planeación



## Tramo 1

En este tramo el crecimiento de área peatonal entre 0.80 a 1.40 m



- Estado Proceso e intervención
- Ampliación de banquetas y colocación de pisos prefabricados
- Arroyo vehicular, con un carril, dirección Hacia: Centro, Venustiano

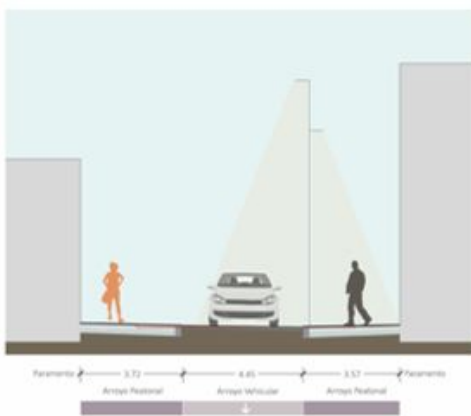
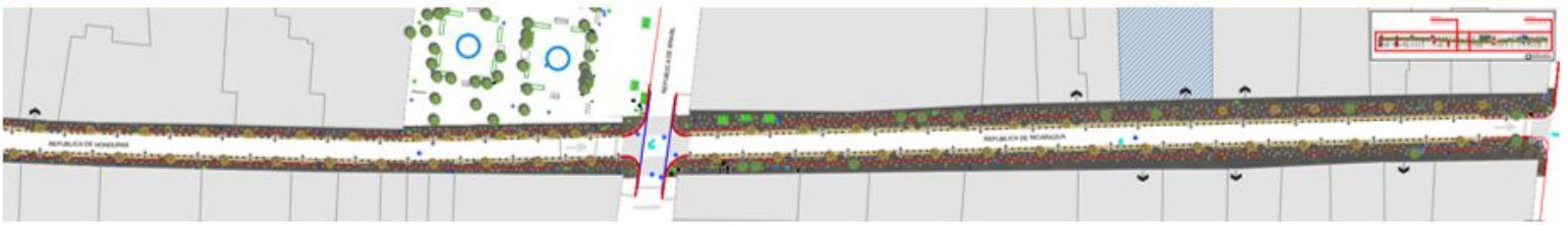
- Estado Proceso e intervención
- Ampliación de banquetas y colocación de pisos prefabricados
- Arroyo vehicular, con un carril, dirección Hacia: Centro, Venustiano

Sección +020

Sección +020  
Calle República de Honduras

## Tramo 2

En este tramo el crecimiento de área peatonal es de hasta 5.40m



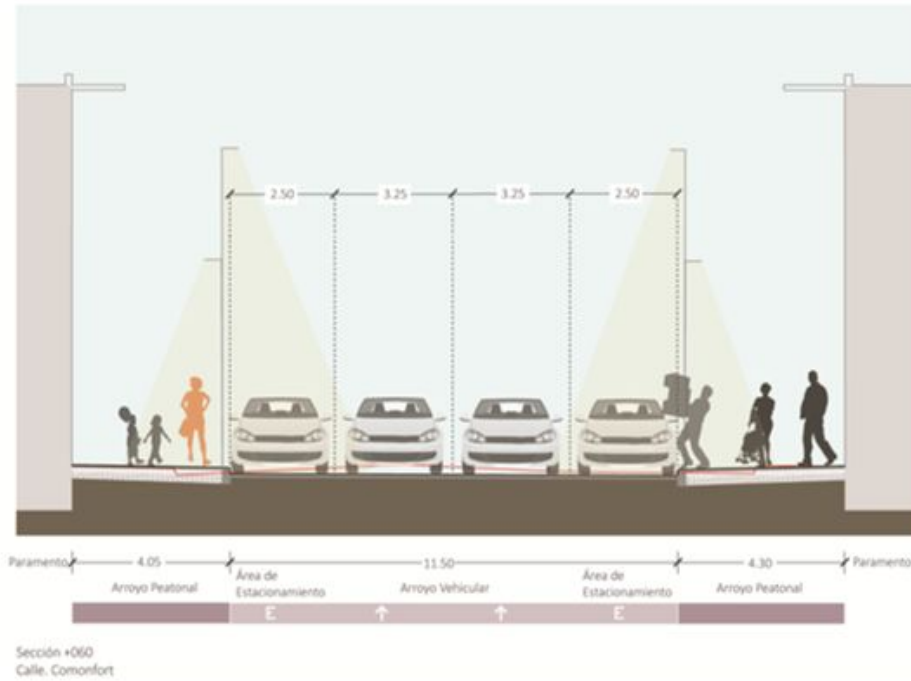
- Estado Proceso e intervención
- Ampliación de banquetas y colocación de pisos prefabricados
- Arroyo vehicular, con un carril, dirección República de Chile - Atlántida

- Estado Proceso e intervención
- Ampliación de banquetas y colocación de pisos prefabricados
- Arroyo vehicular, con un carril, dirección República de Chile - Atlántida

Sección +040  
Calle República de Honduras

Sección +040  
Calle República de Honduras

En este tramo el crecimiento de área peatonal es de 0.60m



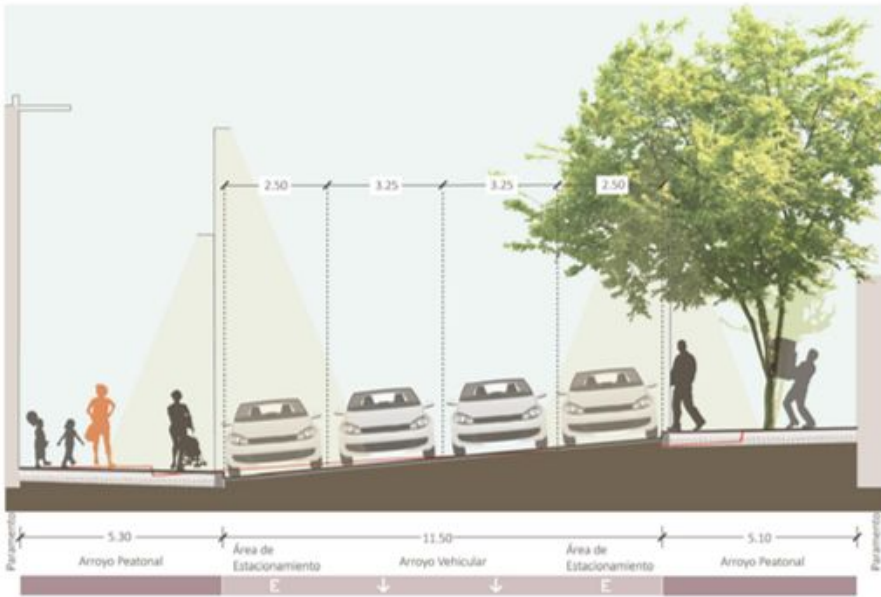
- Luminaria LED para arroyo peatonal y vehicular.
- Conservación de árboles existentes.
- Estado Previo a intervención.
- Ampliación de banquetas y colocación de piezas prefabricadas.
- Arroyo vehicular, con cuatro carriles, dos para circulación vial y dos para estacionamiento en laterales dirección: Órgano-Rep. de Ecuador.

En este tramo el crecimiento de área peatonal es de 1.40m



- Conservación de árboles existentes.
- Estado Previo a intervención.
- Ampliación de banquetas y colocación de piezas prefabricadas.
- Arroyo vehicular, con cuatro carriles, dos para circulación vial y dos para estacionamiento en laterales dirección: Rep. de Fco. de I. Cuauhtémoc.

En este tramo el crecimiento de área peatonal es de 2.20m




Sección +220  
Calle Comonfort



- Luminaria LED para arroyo peatonal y vehicular.
- Conservación de árboles existentes.
- Estado Previo a Intervención.
- Ampliación de banquetas y colocación de piezas prefabricadas.
- Arroyo vehicular, con cuatro carriles, dos para circulación vial y dos para estacionamiento en laterales dirección: Rep. de Honduras-Rep. de Paraguay.

## PROYECTO LAGUNILLA – IMAGEN OBJETIVO

República de Honduras



Estado Actual



Imagen objetivo



República de Honduras



Estado Actual



Imagen objetivo

## Reforma 2022 – Glorieta Violeta a Eje 1 Norte



### Acciones

- Obras inducidas
- Adecuaciones geométricas
- Rehabilitación de banquetas y pavimentos
- Cruces seguros
- Sustitución de luminarias por tecnología LED
- Rehabilitación de áreas verdes
- Señalización vertical y horizontal
- Balizamiento
- Rehabilitación de ciclovía
- Sustitución de mobiliario urbano

Alcaldía

Presupuesto

Periodo

Avance

Fecha de conclusión

Inauguración o visita

Cuauhtémoc

50.00 mdp

Abril-Diciembre 2022

En planeación y actualización de vistos buenos

15/Dic/2022

En planeación

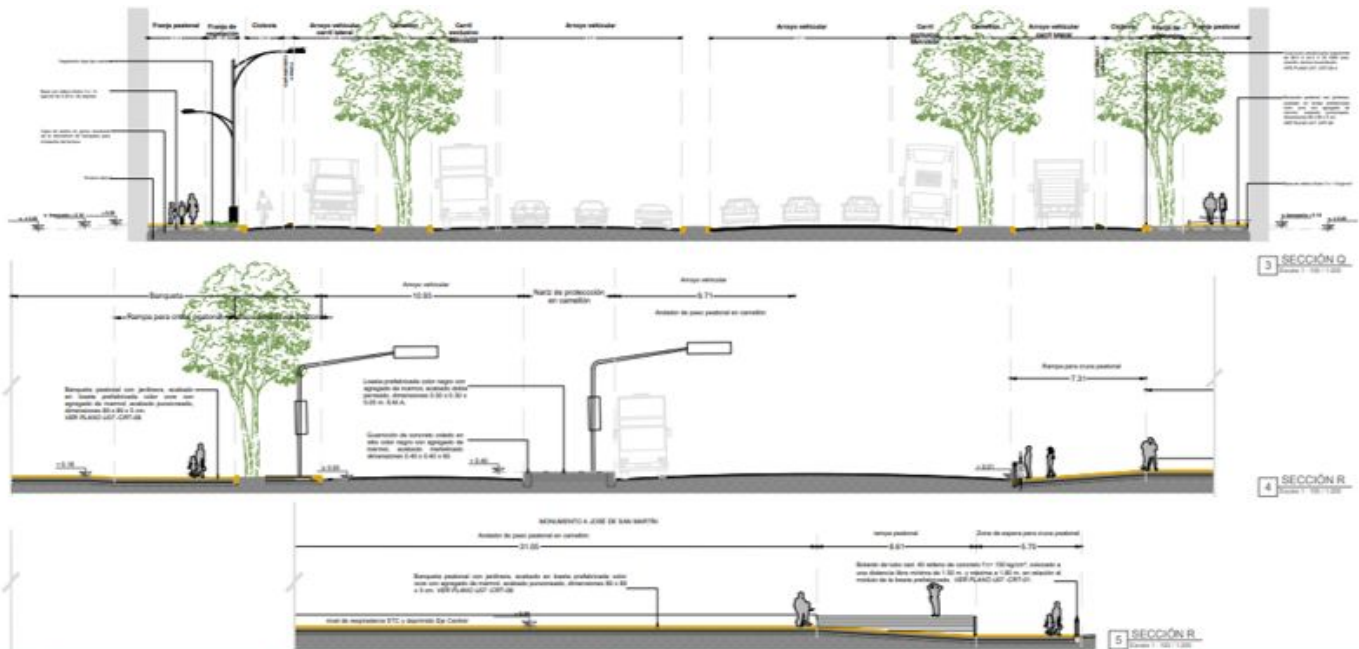


# Reforma 2022 – Glorieta Violeta a Eje 1 Norte



Alcaldía	Presupuesto	Periodo	Avance	Fecha de conclusión	Inauguración o visita
Cuauhtémoc	50.00 mdp	Abril-Diciembre 2022	En planeación y actualización de vistos buenos	15/Dic/2022	En planeación

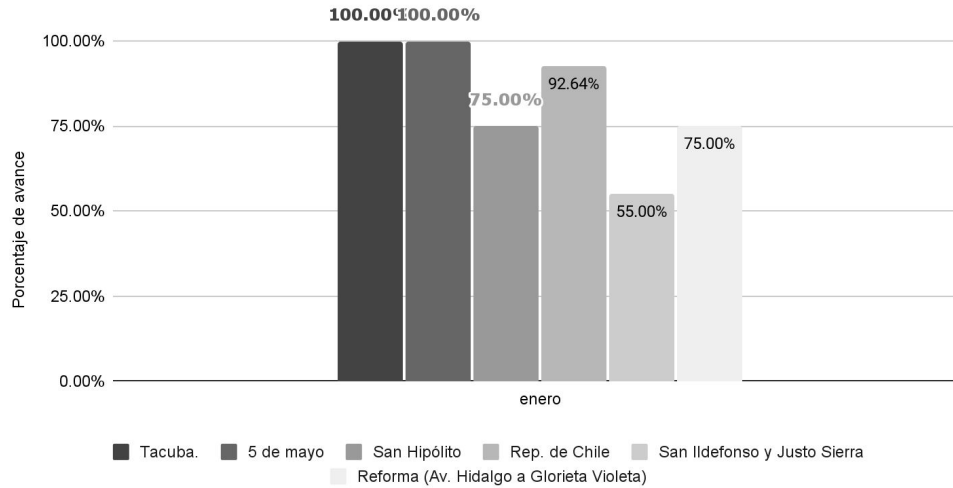
# Reforma 2022 – Glorieta Violeta a Eje 1 Norte



Alcaldía	Presupuesto	Periodo	Avance	Fecha de conclusión	Inauguración o visita
Cuauhtémoc	50.00 mdp	Abril-Diciembre 2022	En planeación y actualización de vistos buenos	15/Dic/2022	En planeación

## SOS-DGOIV | Seguimiento de indicadores

Frentes de obra - Revitalización Integral Centro Histórico 2021



**83 %**

avance promedio  
enero

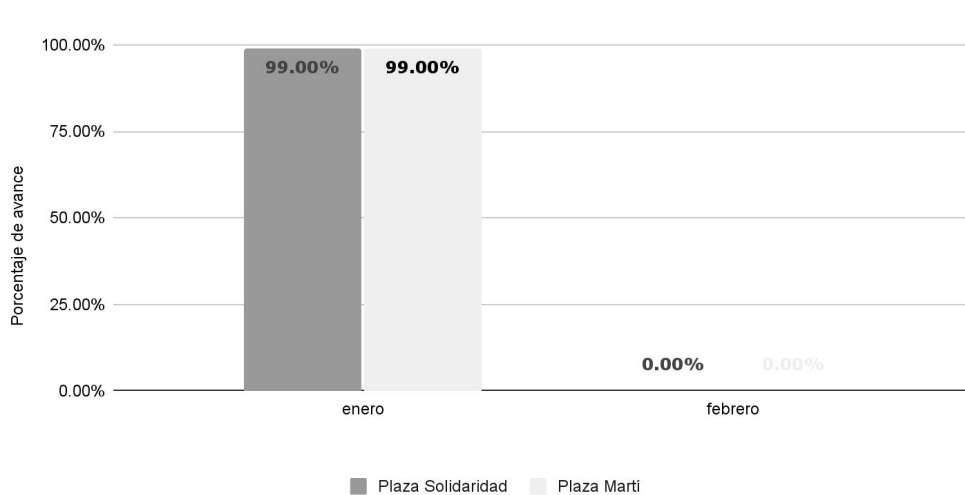
Revitalización Integral  
Centro Histórico 2021

**5**

Frentes de obra  
en ejecución

## SOS-DGOIV | Seguimiento de indicadores

Plazas en ejecución de obra - Revitalización Integral Centro Histórico 2021



**92.5 %**

avance promedio  
enero 2022

Revitalización Integral  
Centro Histórico 2021

**2**

Plazas en ejecución  
de obra

# Secretaría de Obras y Servicios

Dirección General de Construcción de Obras Públicas



## SOS-DGCOP | Indicadores - Construcción de PILARES “La Pulga”

AL 23 DE ENERO DE 2022

### DATOS GENERALES CONTRATISTA

No. CONTRATO	DGCOP-IPN-L-1-275-20
CONTRATISTA	INOVACION Y PROMOCION DE LA CONSTRUCCION, S.A. DE C.V.
PLAZO DE EJECUCIÓN	149 DIAS CALENDARIO
FECHA DE INICIO	02/10/2020
FECHA DE TERMINACIÓN	25/09/2021
SUPERFICIE DEL TERRENO	3,076.31
AREA DE CONSTRUCCIÓN TOTAL	2,214.00 M2
AREAS EXTERIORES	3,625.00 M2

### ESTADO FINANCIERO

IMPORTE DEL CONTRATO S/IVA	\$	19,989,459.25
IMPORTE ESTIMADO (PAGADO) S/IVA		\$16,470,653.98
IMPORTE POR ESTIMAR S/IVA	\$	3,518,805.27

### ANTICIPO

ANTICIPO OTORGADO		SIN ANTICIPO
ANTICIPO AMORTIZADO	\$	-
ANTICIPO POR AMORTIZAR	\$	-



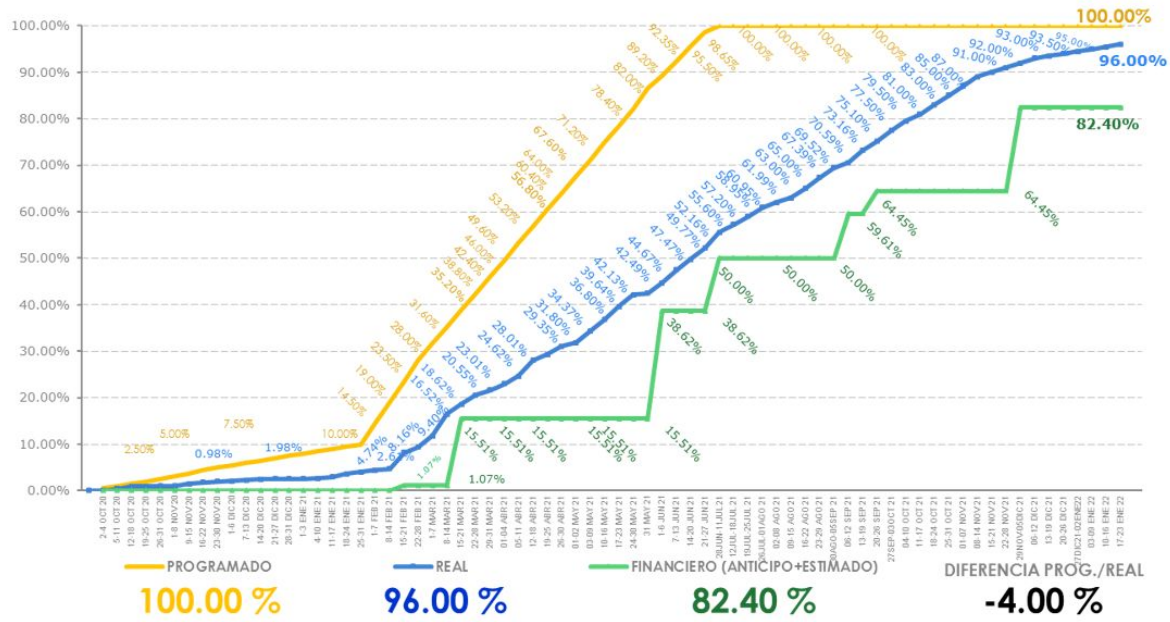
PERSPECTIVA DEL PROYECTO

### RESIDENTE:

ARQ. GRACIELA DUARTE CALIXTO  
J.U.D. DE SUPERVISION DE CONSTRUCCION C2



## SOS-DGCOP | Indicadores - Construcción de PILARES “La Pulga”



## SOS-DGCOP | Reporte fotográfico - Construcción de PILARES “La Pulga”



ELABORACION DE MUROS INTERIORES EN EDIFICIO (EJES 1-6/B-C) Y AREAS DE COMERCIO (EJES 7-B Y F-2), A BASE DE TABIQUE ESMALTADO SANTA JULIA 10X10X20CM. COLOR VERDE PLATA



## SOS-DGCOP | Reporte fotográfico - Construcción de PILARES “La Pulga”



**ELABORACION DE CHIMENEA EN AREA DE COCINA DE LA PLANTA BAJA (EJES 5-B)**



**ELABORACION DE GARGOLAS DE CONCRETO ARMADO EN PRETILES DE AZOTEA (EJES 1-6/B-C)**

## SOS-DGCOP | Reporte fotográfico - Construcción de PILARES “La Pulga”



**COLOCACION DE POSTES Y LUMINARIAS EN PLAZA**




**COLOCACION DE LUMINARIAS EN INTERIOR DEL EDIFICIO (EJES 1-6/B-C)**

## SOS-DGCOP | Reporte fotográfico - Construcción de PILARES “La Pulga”



CONFORMACIÓN DE NIVELES EN JARDÍN Y HUERTO  
CON MATERIAL PRODUCTO DE LA EXCAVACIÓN (EJES 7-8/E-F)


## SOS-DGCOP | Reporte fotográfico - Construcción de PILARES “La Pulga”



VISTA PANORAMICA DEL PLANTA BAJA



## SOS-DGCOP | Reporte fotográfico - Construcción de PILARES “La Pulga”



VISTA PANORAMICA DEL PRIMER NIVEL

## SOS-DGCOP | Reporte fotográfico - Construcción de PILARES “La Pulga”



VISTA PANORAMICA DE LA AZOTEA

## SOS-DG COP | Reporte fotográfico - Construcción de PILARES “La Pulga”



VISTA PANORAMICA NORESTE



VISTA PANORAMICA NOROESTE

## SOS-DG COP | Reporte fotográfico - Construcción de PILARES “La Pulga”



VISTA PANORAMICA SURESTE



VISTA PANORAMICA SUROESTE



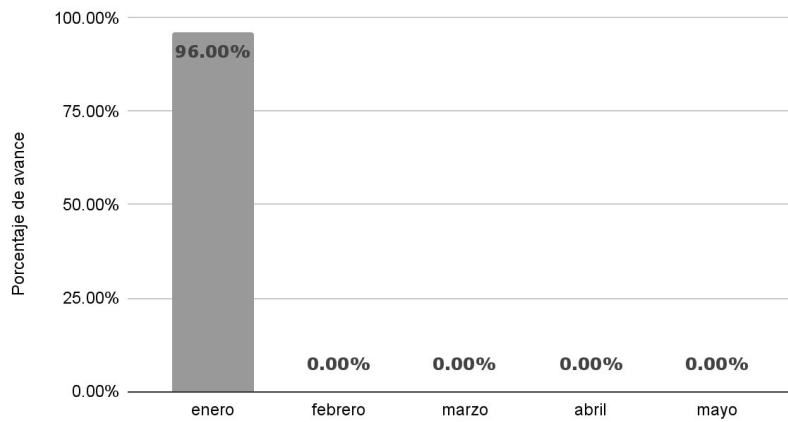
## SOS-DGCOP | Seguimiento de Indicadores

# 94.00%

### avance de obra

enero - diciembre

Obra PILARES "La Pulga"



\*Está programado el término de la obra para octubre 2021

# Secretaría de Obras y Servicios

Dirección General de Servicios Urbanos y Sustentabilidad  
Alumbrado Público

## SOS-DGSUS Alumbrado Público | Indicadores

Tema	Indicador	Periodicidad	Semana 02 Al 14 de enero	Semana 03 Al 21 de enero	Próximo reporte
Alumbrado Público	Número de luminarias reparadas en vías del PA del CH	Semanal	372	168	8 de febrero
			<b>Total</b>	<b>540</b>	

## SOS-DGSUS Alumbrado Público | Anexo de indicadores

### REPORTE DE LUMINARIAS REPARADAS EN CENTRO HISTÓRICO PERÍMETRO A / SEMANA 02

DIRECCIÓN	ENTRE CALLES	COLONIA	CANTIDAD	INCIDENCIA	MOTIVO
Av. Juárez	Av. Balderas y Calle Doctor Mora	CENTRO	02	Cambio de lámpara	Luminarias Apagadas
	Calle Humboldt y Av. Balderas	CENTRO	10	Cambio de fotocelda	Circuito Apagado
Calle San Jerónimo	Av. José María Pino Suárez y Calle Correo Mayor	CENTRO	1	Cambio de balastro	Luminaria apagada
Calle Alhóndiga	Calle Corregidora y Calle Manzanares	CENTRO	6	Reprogramación de reloj	Circuito encendido de día
Alameda Central	Av. Hidalgo y Av. Juárez	CENTRO	4	Cambio de lámpara	Luminarias Apagadas
Calle Francisco I. Madero	Calle Isabel la Católica y Calle Palma	CENTRO	1	Cambio de balastro	Luminaria Apagada
Plaza de la Constitución	Calle Francisco I. Madero y Av. 5 de mayo	CENTRO	165	Reprogramación de color en Edificios	Color Incorrecto
	Calle Francisco I. Madero y Av. 5 de mayo	CENTRO	165	Reconexión de líneas en Edificio (Iluminación Artística)	Circuito Intermitente
	Calle Monte de piedad y 16 de septiembre	CENTRO	18	Reprogramación de reloj y reconexión en líneas.	Circuito Apagado
		<b>TOTAL</b>	<b>372</b>		



## SOS-DGSUS Alumbrado Público | Anexo de indicadores

### REPORTE DE LUMINARIAS REPARADAS EN CENTRO HISTÓRICO PERÍMETRO A / SEMANA 03



DIRECCIÓN	ENTRE CALLES	COLONIA	CANTIDAD	INCIDENCIA	MOTIVO
Plaza de la Constitución	Calle Monte de piedad y 16 de septiembre	CENTRO	12	Reprogramación de reloj	Circuito fuera de horario
	Calle Monte de piedad y 16 de septiembre	CENTRO	13	Reprogramación de reloj	Circuito fuera de horario
	Calle Monte de piedad y 16 de septiembre	CENTRO	13	Reprogramación de reloj	Circuito fuera de horario
	Calle Monte de piedad y 16 de septiembre	CENTRO	13	Reprogramación de reloj	Circuito fuera de horario
Donceles	República de Chile y República de Brasil	CENTRO	33	Reconfiguración de circuitos	Circuito apagado
	SUBTOTAL		84		

## SOS-DGSUS Alumbrado Público | Anexo de indicadores

### REPORTE DE LUMINARIAS REPARADAS EN CENTRO HISTÓRICO PERÍMETRO A / SEMANA 03

DIRECCIÓN	ENTRE CALLES	COLONIA	CANTIDAD	INCIDENCIA	MOTIVO
Alameda Central	Av. Hidalgo y Av. Juárez	CENTRO	3	cambio de lámpara	Luminaria apagada
	Av. Hidalgo y Av. Juárez	CENTRO	1	cambio de balastro	Luminaria apagada
Avenida Juárez	Calle Iturbide y Calle Humboldt	CENTRO	11	cambio de fotocelda	Circuito encendido de día
	Av. Juárez y Av. Balderas	CENTRO	1	cambio de lámpara	Luminaria apagada
SUBTOTAL			16		
TOTAL			168		

**PLAZA DE LA CONSTITUCIÓN**



**SE REALIZA REPROGRAMACIÓN DE RELOJ.**

**ALAMEDA CENTRAL**



**SE REALIZA CAMBIO DE LÁMPARA**



SOS-DGSUS Alumbrado Público | Gráficas de Indicadores

SEMANA 55

**CALLE FRANCISCO I. MADERO**



**SE REALIZA CAMBIO DE BALASTRO**

SOS-DGSUS Alumbrado Público | Gráficas de Indicadores



SEMANA 55

**CALLE ALHÓNDIGA**



**SE REALIZA REPROGRAMACIÓN DE TIMER**

**PLAZA DE LA CONSTITUCIÓN**




**SE REALIZA REPROGRAMACIÓN DEL TIMER.**

**ALAMEDA CENTRAL**



**SE REALIZA CAMBIO DE LÁMPARA.**



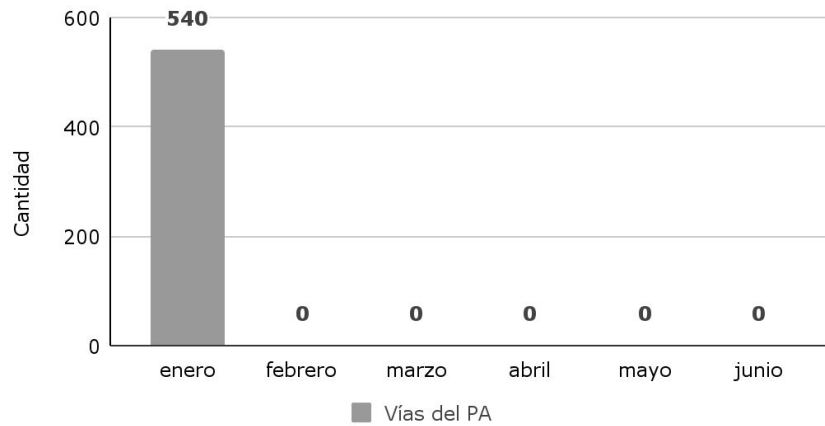
**AV. JUÁREZ****SE REALIZA CAMBIO DE FOTOCELDA.****DONCELES****RECONFIGURACIÓN DE CIRCUITOS.**

## SOS-DGSUS Alumbrado Público | Seguimiento de indicadores

# 540

enero

### Reparación a luminarias en CH



# Secretaría de Obras y Servicios

Dirección General de Servicios Urbanos y Sustentabilidad  
Subdirección de Parques "B"

## SOS-DGSUS Subdirección de Parques "B" | Indicadores

Tema	Indicador	Periodicidad	27/12 al 09/01	10/01 al 23/01	Próximo reporte
Limpieza	Kilómetros Barridos de guarnición en el perímetro "A" del Centro Histórico	Quincenal	12,312.160 Km	12,312.160 Km	08 de Febrero
Limpieza	Metros cuadrados Barridos de Banquetas en el perímetro "A" del Centro Histórico	Quincenal	23,955,400 m <sup>2</sup>	23,955,400 m <sup>2</sup>	
Limpieza	Metros Cuadrados Barridos de Plazas y Corredores en el perímetro "A" del Centro Histórico	Quincenal	12,711,468 m <sup>2</sup>	12,711,468 m <sup>2</sup>	

## SOS-DGSUS Subdirección de Parques "B" | Indicadores

Tema	Indicador	Periodicidad	27/12 al 09/01	10/01 al 23/01	Próximo reporte
Limpieza	Kilómetros de Barrido Mecánico en el perímetro "A" del Centro Histórico	Quincenal	1,279.040 km	1,279.040 km	08 de Febrero
Limpieza	Metros cúbicos de residuos sólidos levantados en tiraderos clandestinos y recolección de residuos producto del barrido en el perímetro "A" del Centro Histórico	Quincenal	9,884 m <sup>3</sup>	10,491 m <sup>3</sup>	
Recolección de tierra	Metros cúbicos de tierra recolectada en el perímetro "A" del Centro Histórico	Quincenal	113.25 m <sup>3</sup>	115.75 m <sup>3</sup>	



## SOS-DGSUS Subdirección de Parques “B” | Indicadores

Tema	Indicador	Periodicidad	27/12 al 09/01	10/01 al 23/01	Próximo reporte
Lavado de papeleras	Piezas de papeleras lavadas en el perímetro “A” del Centro Histórico	Quincenal	1,120 piezas	1,120 piezas	08 de Febrero
Lavado	Metros cuadrados lavados en Plazas, Calles, Corredores peatonales y semipeatonales en el perímetro “A” del Centro Histórico	Quincenal	645,582 m2	630,808 m2	
Lavado de sitios críticos	Sitios críticos lavados en el perímetro “A” del Centro Histórico	Quincenal	18 Sitios (255 promedio en la quincena)	18 Sitios (256 promedio en la quincena)	

## SOS-DGSUS Subdirección de Parques “B” | Indicadores


Tema	Indicador	Periodicidad	27/12 al 09/01	10/01 al 23/01	Próximo reporte
Recolección tiraderos clandestinos	Recolección diaria de 25 tiraderos clandestinos en el Perímetro “A” del Centro Histórico	Quincenal	25 Tiraderos (350 promedio en la quincena)	25 Tiraderos (350 promedio en la quincena)	08 de Febrero
Retiro de chicles	Piezas de Chicles retiradas en el Corredor Madero, Plaza de la Constitución y Corredor Motolinía	Quincenal	3,659 piezas (Madero)	10,863 piezas	
Eliminación de grafiti	Metros Cuadrados de grafiti eliminado en el Perímetro “A” el Centro Histórico	Quincenal	235.00 m2	50.50 m2	

## SOS-DGSUS Subdirección de Parques “B” | Indicadores

Tema	Indicador	Periodicidad	27/12 al 09/01	10/01 al 23/01	Próximo reporte
Retiro de propaganda	Piezas retiradas de propaganda en el Perímetro “A” el Centro Histórico	Quincenal	2,163 piezas	2,177 piezas	08 de Febrero
Desratización	Desratización en el Perímetro “A” y “B” del Centro Histórico			Colocación 1,242 Racumin pasta en una superficie de 72,970 m2, 1,143 Rodilón Block , en una superficie de 114,360 m2	

## SOS-DGSUS Subdirección de Parques “B” | Gráficas - Acciones preventivas con el personal por COVID-19

- Toma la temperatura todos los días en los tres turnos.
- Entrega de caretas, cubrebocas y guantes a toda la gente para su protección.




## SOS-DGSUS Subdirección de Parques “B” | Anexo de indicadores

### ELIMINACIÓN DE GRAFITI

VIALIDAD	Cantidad	U.M.
MONTE DE PIEDAD DE 16 DE SEPTIEMBRE A TACUBA	31.50	m2
REPÚBLICA DE CUBA DE ALLENDE A EJE CENTRAL LÁZARO CÁRDENAS	19	m2
<b>TOTAL</b>	<b>50.50</b>	<b>m2</b>

## SOS-DGSUS Subdirección de Parques “B” | Anexo de indicadores




### ELIMINACIÓN DE 50.50 M2 DE GRAFITI VANDÁLICO









## SOS-DGSUS Subdirección de Parques "B" | Anexo de indicadores

### RETIRO DE CHICLES EN PLAZA DE LA CONSTITUCIÓN



## SOS-DGSUS Subdirección de Parques "B" | Anexo de indicadores

### RETIRO DE CHICLES EN PLAZA DEL CORREDOR MOTOLINIA







## SOS-DGSUS Subdirección de Parques "B" | Gráficas de indicadores

### Atención Fauna Nociva



## SOS-DGSUS Subdirección de Parques "B" | Gráficas de indicadores

### Atención Fauna Nociva



## SOS-DGSUS Subdirección de Parques "B" | Anexo de indicadores

### Atención Fauna Nociva

Lugar	Cuadrantes	Ubicación	Actividad
Vialidad	A	San Pablo de Eje 1 Oriente a Av. José María Pino Suárez, Col. Centro, Alcaldía Cuauhtémoc	Desratización 52 Racumin Pasta, en un área de 1,800 m2.
Vialidad	A	Av. José María Izazaga de Isabel la Católica a Bolívar, Col. Centro, Alcaldía Cuauhtémoc	Desratización 45 Racumin Pasta, en un área de 1,400 m2.
Eje 1 Norte Mosqueta	A	Eje 1 Poniente Guerrero a Paseo de la Reforma, Lado Sur y Norte, Col. Guerrero, Alcaldía Cuauhtémoc	Desratización 64 Racumin Pasta, en un área de 1,400 m2.
Roldán	B	De Fray Servando Teresa de Mier a Puente de Santo Tomás, Col. Centro, Alcaldía Cuauhtémoc	Desratización 48 Racumin Pasta, en un área de 1,800 m2.
Plaza de la Constitución	A	20 De Noviembre, Pino Suárez, 5 de Mayo, 16 de Septiembre, Col. Centro, Alcaldía Cuauhtémoc	Desratización 26 Racumin Pasta, en un área de 46,800 m2.
Plaza Teatro Blanquita	A	Eje Central Lázaro Cárdenas, Pensador Mexicano y Mina, Col. Centro, Alcaldía Cuauhtémoc	Desratización 39 Racumin Pasta en un área de 1,800 m2.
Anillo de Circunvalación (Eje 1 Oriente)	B	Fray Servando y Calzada de la Viga, Col. Esperanza, Alcaldía Venustiano Carranza	Desratización 44 Racumin Pasta en un área de 650 m2.
Av. Morelos (Tramo)	B	De Congreso de la Unión a Calzada de la Viga, Col. Jamaica, Alcaldía Venustiano Carranza	Desratización 42 Racumin Pasta, en un área de 850 m2.
Congreso de la Unión	B	De Emiliano Zapata a Herreros, ( De Oriente a Poniente), Col. Morelos, Alcaldía Venustiano Carranza	Desratización 48 Racumin Pasta, en un área de 800 m2.

## SOS-DGSUS Subdirección de Parques "B" | Anexo de indicadores

### Atención Fauna Nociva

Lugar	Cuadrantes	Ubicación	Actividad
Exterior del Mercado Jamaica	B	Congreso de la Unión (Lado Oriente), Calzada Mixiuhca, y Melchor Ocampo, Col. Magdalena Mixiuhca, Alcaldía Venustiano Carranza	Desratización 38 Racumin Pasta, en un área de 650 m2.
Congreso de la Unión	B	De Fray Servando a Sidar y Rovirosa, Col. Merced Balbuena, Alcaldía Venustiano Carranza.	Desratización 46 Racumin Pasta, en un área de 1,200 m2
Exterior del Metro Moctezuma		Calzada Zaragoza y Troncoso, Col. Unidad Kennedy, Alcaldía Venustiano Carranza	Desratización 32 Racumin Pasta, en un área de 260 m2
Parque Periodistas	B	Fray Servando Teresa de Mier, Esq. Congreso de la Unión, Col. Parque, Alcaldía Venustiano Carranza	Desratización 38 Racumin Pasta, en un área de 1,500 m2
Av. Del Trabajo	B	De Panaderos a Mecánicos, Col. Morelos, Alcaldía Venustiano Carranza.	Desratización 40 Racumin Pasta, en un área de 680 m2
Tiradero Clandestino	B	Congreso de la Unión, Herreros a Hortelanos, Col. Morelos, Alcaldía Venustiano Carranza	Desratización 42 Racumin Pasta, en un área de 100 m2.
Tiradero Clandestino	B	Congreso de la Unión, esquina Hortelanos, Col. Morelos, Alcaldía Venustiano Carranza	Desratización 40 Racumin Pasta, en un área de 100 m2.
Canal del Norte	B	Congreso de la Unión, de Plomeros a Eje 2 Norte, Col. Michoacán, Alcaldía Venustiano Carranza	Desratización 32 Racumin Pasta, en un área de 350 m2.
Canal del Norte	B	De Bonanza a Eje 2 Oriente Congreso de la Unión, Col. Ampliación Michoacana, Alcaldía Venustiano Carranza	Desratización 38 Racumin Pasta, en un área de 350 m2.



## SOS-DGSUS Subdirección de Parques “B” | Anexo de indicadores

### Atención Fauna Nociva

Lugar	Cuadrantes	Ubicación	Actividad
Aluminio	B	De Congreso de la Unión a Pabellón, Col. Felipe Ángeles, Alcaldía Venustiano Carranza	Desratización 28 Racumin Pasta, en un área de 760 m2.
Exterior Del Mercado del Rastro	B	Ing. Eduardo Molina, Aluminio, Sorpresa y Estaño, Col. Felipe Ángeles, Alcaldía Venustiano Carranza	Desratización 32 Racumin Pasta, en un área de 2,150 m2.
Av. Del Trabajo	B	De Panaderos a Mecánicos, Col. Morelos, Alcaldía Venustiano Carranza.	Desratización 36 Racumin Pasta, en un área de 850 m2.
Parque (Sin Número)	A	Caridad, Manuel Doblado y Obreros, Col. Morelos, Alcaldía Cuauhtémoc.	Desratización 46 Racumin Pasta, en un área de 220 m2.
Eje 2 Norte	B	Esquina Eje Central Lázaro Cárdenas, Col. Peralvillo, Alcaldía Cuauhtémoc	Desratización 42 Racumin Pasta, en un área de 350 m2.
Tiradero Clandestino No. 62	B	Eje 1 Oriente, Esquina Constancia, Col. Morelos, Alcaldía Cuauhtémoc	Desratización 33 Racumin Pasta, en un área de 100 m2.
Vialidad	B	Eje 1 Oriente, Esquina Caridad, Col. Morelos, Alcaldía Cuauhtémoc	Desratización 38 Racumin Pasta, en un área de 200 m2.
Tiradero Clandestino No. 64	B	Eje 1 Oriente, Manuel Doblado, Col. Morelos, Alcaldía Cuauhtémoc	Desratización 32 Racumin Pasta, en un área de 100 m2.

## SOS-DGSUS Subdirección de Parques “B” | Anexo de indicadores

### Atención Fauna Nociva

Lugar	Cuadrantes	Ubicación	Actividad
Anillo de Circunvalación	B	De San Pablo a Fray Servando, Col. Centro, Alcaldía Cuauhtémoc	Desratización 55 Racumin Pasta, en un área de 800 m2
Exterior del Mercado de San Lucas	B	Escuela Médico Militar, Callejón del Hormiguero, Callejón San Miguel, Col. Centro, Alcaldía Cuauhtémoc	Desratización 38 Racumin Pasta, en un área de 1,800 m2.
Área Verde	A	Tolsa, Balderas, Enrico Martínez, Col. Centro, Alcaldía Cuauhtémoc	Desratización 32 Racumin Pasta, en un área de 800 m2.
Vialidad	B	Arcos de Belén de Luis Moya a Balderas, Col. Centro, Alcaldía Cuauhtémoc	Desratización 40 Racumin Pasta, en un área de 1,500 m2.
Vialidad	B	Plaza de la Ciudadela, Balderas, Enrico Martínez y José María Morelos, Col. Centro, Alcaldía Cuauhtémoc	Desratización 36 Racumin Pasta, en un área de 850 m2.
Plaza de la Soledad	B	Limón, San Simón y Cuadrante de la Soledad, Col. Merced Balbuena, Alcaldía Venustiano Carranza	Desratización 36 Rodilón Block, en un área de 560 m2.
General Anaya	B	De Eje 1 Oriente a San Ciprian, Col. Merced Balbuena, Alcaldía Venustiano Carranza	Desratización 28 Rodilón Block, en un área de 1,200 m2.
San Ciprian	B	De General Anaya a Fray Servando Teres de Mier. Col. Merced Balbuena, Alcaldía Venustiano Carranza	Desratización 36 Rodilón Block, en un área de 1,200 m2.
Exterior del Metro Candelaria	B	Corregidora, Congreso de la Unión, San Ciprian y General Anaya, Col. Unidad Habitacional Candelaria de los Patos, Alcaldía Venustiano Carranza	Desratización 42 Rodilón Block, en un área de 1,140 m2.
Exterior del Mercado de la Merced	B	Fray Servando Teresa de Mier, Eje 1 Oriente Anillo de Circunvalación, General Anaya y San Ciprian	Desratización 38 Rodilón Block, en un área de 8,200 m2.

## SOS-DGSUS Subdirección de Parques “B” | Anexo de indicadores

### Atención Fauna Nociva

Lugar	Cuadrantes	Ubicación	Actividad
Eje 1 Oriente	B	De Eje 1 Norte a San Pablo, Col. Morelos, Alcaldía Venustiano Carranza	Desratización 160 Rodilón Block, en un área de 1,800 m2.
Vialidad	B	Eje 1 Poniente Rosales, Puente de Alvarado a Reforma, Col. Centro, Alcaldía Cuauhtémoc.	Desratización 30 Rodilón Block, en un área de 650 m2.
Vialidad	B	Av. Balderas de Av. Paseo de la Reforma a Av. Juárez, Col. Centro, Alcaldía Cuauhtémoc.	Desratización 28 Rodilón Block, en un área de 1,200 m2.
Alameda Central	A	Av. Juárez, Av. Hidalgo, Dr. Mora, Ángela Peralta, Col. Centro Alcaldía, Cuauhtémoc	Desratización 45 Rodilón Block, en un área de 33,000 m2.
Bodega de Limpieza Urbana	A	Av. Juárez No. 20, Av. Hidalgo, Dr. Mora, Ángela Peralta, Col. Centro, Alcaldía Cuauhtémoc.	Desratización 15 Rodilón Block, en un área de 200 m2.
Vialidad	A	San Pablo de Eje 1 Oriente a Av. José María Pino Suárez, Col. Centro, Alcaldía Cuauhtémoc	Desratización 38 Rodilón Block, en un área de 1,800 m2.
Vialidad	A	Av. José María Izazaga de Isabel la Católica a Bolívar, Col. Centro, Alcaldía Cuauhtémoc	Desratización 32 Rodilón Block, en un área de 1,400 m2.
Eje 1 Norte Mosqueta	A	Eje 1 Poniente Guerrero a Paseo de la Reforma, Lado Sur y Norte, Col. Guerrero, Alcaldía Cuauhtémoc	Desratización 44 Rodilón Block, en un área de 1,400 m2.
Roldán	B	De Fray Servando Teresa de Mier a Puente de Santo Tomás, Col. Centro, Alcaldía Cuauhtémoc	Desratización 26 Rodilón Block, en un área de 1,800 m2.

## SOS-DGSUS Subdirección de Parques “B” | Anexo de indicadores

### Atención Fauna Nociva

Lugar	Cuadrantes	Ubicación	Actividad
Plaza de la Constitución	A	20 De Noviembre, Pino Suarez, 5 de Mayo, 16 de Septiembre, Col. Centro, Alcaldía Cuauhtémoc	Desratización 18 Rodilón Block, en un área de 46,800 m2.
Plaza Teatro Blanquita	A	Eje Central Lázaro Cárdenas, Pensador Mexicano y Mina, Col. Centro, Alcaldía Cuauhtémoc	Desratización 32 Rodilón Block, en un área de 560 m2.
Anillo de Circunvalación (Eje 1 Oriente)	B	Fray Servando y Calzada de la Viga, Col. Esperanza, Alcaldía Venustiano Carranza	Desratización 24 Rodilón Block, en un área de 650 m2.
Av. Morelos (Tramo)	B	De Congreso de la Unión a Calzada de la Viga, Col. Jamaica, Alcaldía Venustiano Carranza	Desratización 38 Rodilón Block, en un área de 850 m2.
Congreso de la Unión	B	De Emiliano Zapata a Herrerros, ( De Oriente a Poniente), Col. Morelos, Alcaldía Venustiano Carranza	Desratización 42 Rodilón Block, en un área de 800 m2.
Exterior del Mercado Jamaica	B	Congreso de la Unión (Lado Oriente), Calzada Mixiuhca y Melchor Ocampo, Col. Magdalena Mixiuhca, Alcaldía Venustiano Carranza	Desratización 32 Rodilón Block, en un área de 650 m2.
Exterior del metro Moctezuma	B	Calzada Zaragoza y Troncoso, Col. Unidad Kennedy, Alcaldía Venustiano Carranza	Desratización 30 Rodilón Block, en un área de 260 m2.
Parque Periodistas	B	Fray Servando Teresa de Mier, Esq. Congreso de la Unión, Col. Parque, Alcaldía Venustiano Carranza	Desratización 28 Rodilón Block, en un área de 1,500 m2.
Vialidad	B	Av. Del Trabajo de Gorostiza a Panaderos, Col. Morelos, Alcaldía Venustiano Carranza	Desratización 48 Rodilón Block, en un área de 680 m2.



## SOS-DGSUS Subdirección de Parques “B” | Anexo de indicadores

### Atención Fauna Nociva

Lugar	Cuadrantes	Ubicación	Actividad
Tiradero Clandestino	B	Congreso de la Unión, Herreros a Hortelanos, Col. Morelos, Alcaldía Venustiano Carranza	Desratización 36 Rodilón Block, en un área de 100 m2.
Tiradero Clandestino	B	Congreso de la Unión, esquina Hortelanos, Col. Morelos, Alcaldía Venustiano Carranza	Desratización 40 Rodilón Block, en un área de 100 m2.
Canal del Norte	B	Congreso de la Unión, de Plomeros a Eje 2 Norte, Col. Michoacán, Alcaldía Venustiano Carranza	Desratización 26 Rodilón Block, en un área de 1,750 m2.
Canal del Norte	B	De Bonanza a Eje 2 Oriente Congreso de la Unión, Col. Ampliación Michoacana, Alcaldía Venustiano Carranza	Desratización 36 Rodilón Block, en un área de 350 m2.
Aluminio	B	De Congreso de la Unión a Pabellón, Col. Felipe Ángeles, Alcaldía Venustiano Carranza	Desratización 35 Rodilón Block, en un área de 760 m2.
Exterior Del Mercado del Rastro	B	Ing. Eduardo Molina, Aluminio, Sorpresa y Estaño, Col. Felipe Ángeles, Alcaldía Venustiano Carranza	Desratización 32 Rodilón Block, en un área de 2,150 m2.
Av. Del Trabajo	B	De Panaderos a Mecánicos, Col. Morelos, Alcaldía Venustiano Carranza	Desratización 48 Rodilón Block, en un área de 850 m2.

## SOS-DGSUS Subdirección de Parques “B” | Gráficas de indicadores


### LAVADO






## SOS-DGSUS Subdirección de Parques "B" | Gráficas de indicadores

### BARRIDO MANUAL




## SOS-DGSUS Subdirección de Parques "B" | Gráficas de indicadores

### RECOLECCIÓN DE RESIDUOS SÓLIDOS



### RECOLECCIÓN DE TIRADEROS CLANDESTINOS



### LAVADO DE PAPELERAS




### RETIRO DE PROPAGANDA





# SOS-DGSUS Subdirección de Parques "B" | Gráficas de indicadores

## RETIRO DE CHICLES

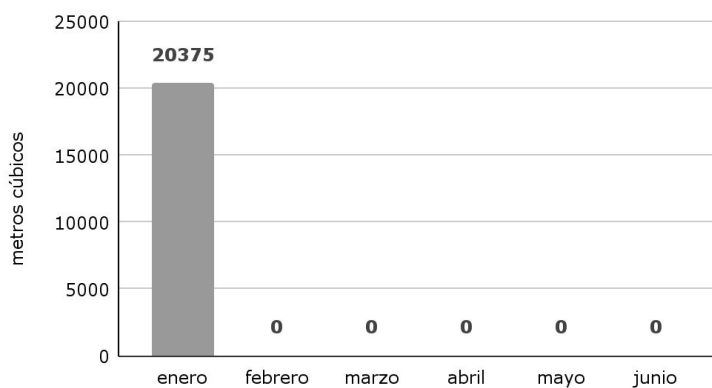


# SOS-DGSUS Recolección Zona I | Seguimiento de indicadores

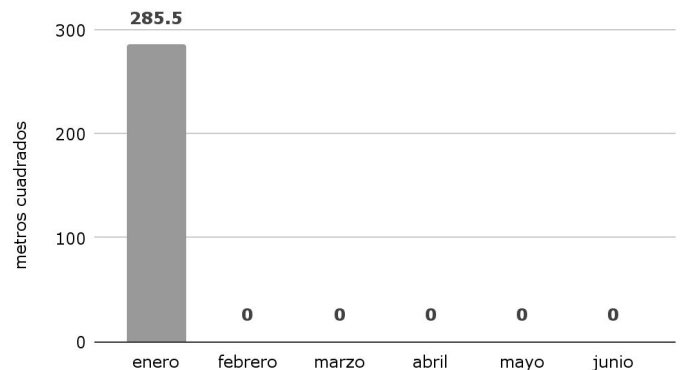
**20375 m<sup>3</sup>**  
enero

**285.5 m<sup>2</sup>**  
enero - diciembre

Recolección en tiraderos clandestinos y barrido en PA



Eliminación de grafiti (m<sup>2</sup>)



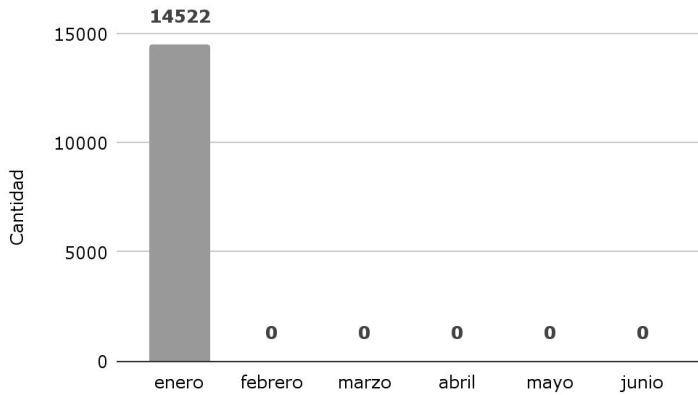


## SOS-DGSUS Recolección Zona I | Seguimiento de indicadores

# 14,522

enero

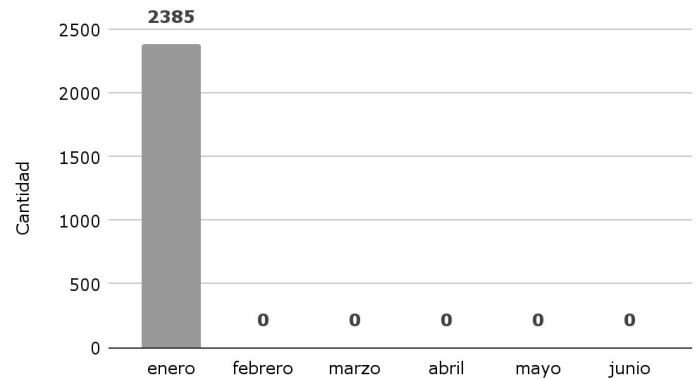
Chicles retirados en PA



# 2385

enero

Desratización - colocación de cebos en PA y PB



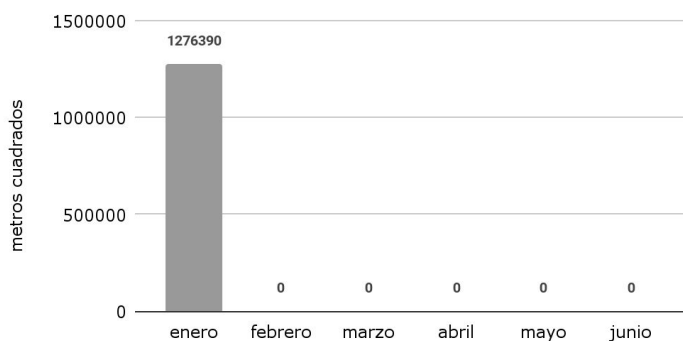
## SOS-DGSUS Recolección Zona I | Seguimiento de indicadores

El equivalente a

# 1,276.39 km<sup>2</sup>

enero

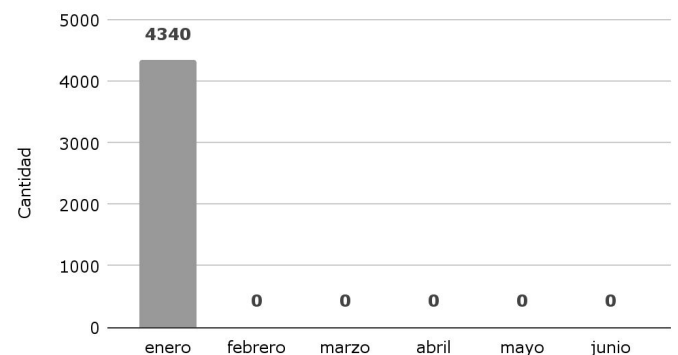
Lavado de Plazas, calles y corredores peatonales y semipeatonales en PA



# 4340

piezas de propaganda retirada  
enero

Retiro de propaganda



\* En junio 2063 piezas fueron de propaganda electoral

# Sistema de Transporte Colectivo Metro



## STC Metro | Indicadores

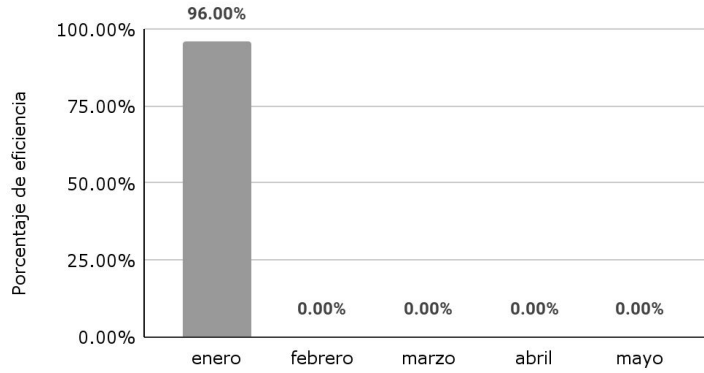
Indicador	Periodicidad	12 al 21 de enero de 2022	Próximo reporte
75 Escaleras eléctricas en las 29 estaciones del Centro Histórico	Quincenal	3 escalera detenida (en mantenimiento)	4 de febrero de 2022
19 Elevadores en estaciones del Centro Histórico		0 elevador detenido	

## STC Metro | Seguimiento de indicadores

# 96%

de eficiencia en funcionamiento de escaleras eléctricas CH enero

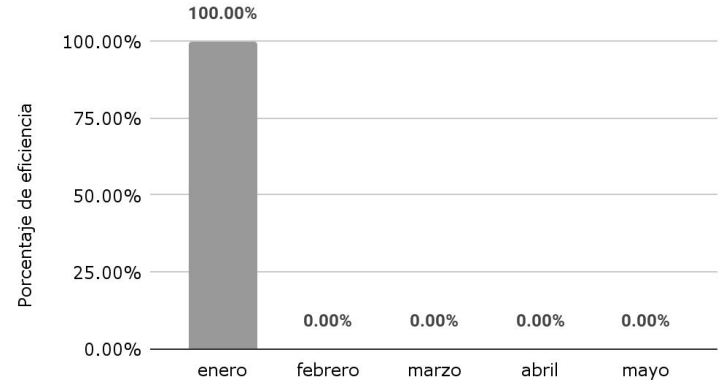
Funcionamiento de escaleras instalados en 29 estaciones de metro en Centro Histórico



# 100%

de eficiencia en funcionamiento de elevadores CH enero

Funcionamiento de elevadores instalados en 29 estaciones de metro en Centro Histórico




## Metrobús



**Metrobús | Corredor Centro Histórico Inaugurada el 1 de abril del 2012**  
**| Cuenta con 62 parabuses y 3 terminales.**

CONCEPTO	PENDIENTES	REALIZADOS
Rehabilitación de Guarnición y Recinto en para bus.	18 ESTACIONES	100%
Rehabilitación de Estelas informativas.	57 PIEZAS	100%
Suministro de Estelas informativas.	6 PIEZAS	100%
Colocación de Bolardos .	49 PIEZAS	100%
Colocación de Elementos de Confinamiento.	5880 PIEZAS	100%
Balizamiento general	73,795.15 ml	100%

**Metrobús | Para bus al 100% .**




Delegación Cuauhtémoc  
 México Tenochtitlán  
 Plaza de la República  
 Defensoría Pública  
 Glorieta de Colón  
 Vocacional 5  
 Juárez  
 Eje Central  
 Museo de San Carlos  
 Cecilio Robelo

# Metrobús | Para bus al 100% .



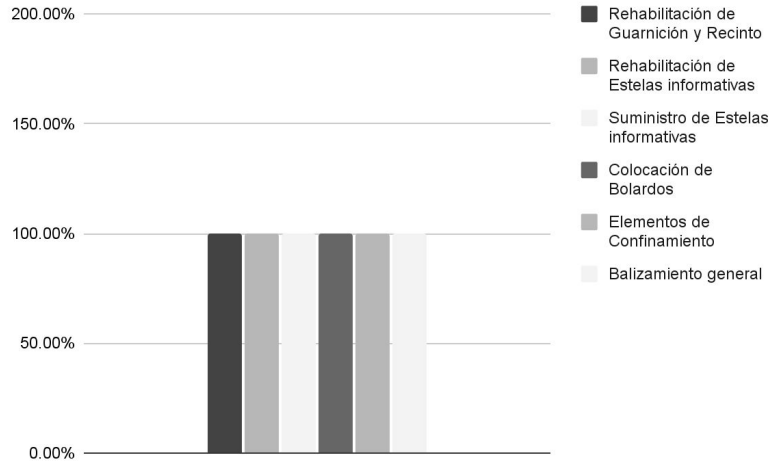
Rep. de Argentina  
 Teatro Blanquita  
 Ferrocarril de Cintura  
 Rep. de Chile  
 Hidalgo  
 Bellas Artes  
 Pino Suárez  
 Teatro del Pueblo  
 Isabel La Católica  
 Mixcalco  
 Morelos

# Metrobús | Balizamiento (Buenavista y J. Meneses)



Metrobús | Proyecto finalizado al 100% .

**100%**  
avance de proyecto  
enero 2022



**Comisión Federal de Electricidad**



## Comisión Federal de Electricidad | Indicadores

Tema	Indicador	Periodicidad	Quincena del 11 al 24 de enero 2022	Próximo reporte
Mantenimiento a infraestructura	Número de siniestros de robo registrados de elementos de infraestructura	Quincenal	0	
	Número de bóvedas atendidas con acciones de desagüe	Quincenal	50	
	Número de atenciones a fallas en el suministro de energía eléctrica	Quincenal	6	8 de febrero 2022
	Número de tapas de registros y/o bóvedas reparadas	Quincenal	1	
	Número de obras de mantenimiento que impliquen rompimiento en vía pública	Quincenal	3	

## Comisión Federal de Electricidad | Anexo de indicadores

### Anexo 1. Detalle de ubicaciones Número de robos registrados de elementos de infraestructura

DIRECCIÓN	ENTRE CALLES		NO. EXT O REFERENCIA	COLONIA	CANTIDAD	Anexo
SIN DATO	SIN DATO	SIN DATO	SIN DATO	SIN DATO	SIN DATO	SIN DATO

## Comisión Federal de Electricidad | Anexo de indicadores

### Anexo 2. Detalle de ubicaciones Número de bóvedas atendidas con acciones de desagüe

DIRECCIÓN	ENTRE CALLES		NO. EXT O REFERENCIA	COLONIA	CANTIDAD	Anexo
MADERO	EJE CENTRAL	SEMINARIO	SIN DATO	COL. CENTRO	17	INSPECCIÓN DESAGÜE Y LIMPIEZA DE BÓVEDAS
5 DE MAYO	EJE CENTRAL	MONTE DE PIEDAD	SIN DATO	COL. CENTRO	15	INSPECCIÓN DESAGÜE Y LIMPIEZA DE BÓVEDAS
16 DE SEPTIEMBRE	EJE CENTRAL	LAS CRUCES	SIN DATO	COL. CENTRO	18	INSPECCIÓN DESAGÜE Y LIMPIEZA DE BÓVEDAS
				<b>TOTAL</b>	<b>50</b>	

## Comisión Federal de Electricidad | Anexo de indicadores

### Anexo 3. Detalle de ubicaciones Número de atenciones de fallas en el suministro de energía eléctrica

DIRECCIÓN	ENTRE CALLES		NO. EXT O REFERENCIA	COLONIA	CANTIDAD	Anexo
REP. DE PERÚ 3	EJE CENTRAL	ALLENDE	SIN DATO	COL. CENTRO	1	SE REALIZA REPARACIÓN DE EMERGENCIA
REP. DE ARGENTINA 42	REP. DE VENEZUELA	REP. DE COLOMBIA	SIN DATO	COL. CENTRO	1	SE REALIZA REPARACIÓN DE EMERGENCIA
REP. DE BRASIL 4	TACUBA	DONCELES	SIN DATO	COL. CENTRO	1	SE REALIZA REPARACIÓN DE EMERGENCIA
REP. DE BRASIL 53	REP. DE PERÚ	REP. DE BOLIVIA	SIN DATO	COL. CENTRO	1	SE REALIZA REPARACIÓN DE EMERGENCIA
REP. DE ARGENTINA 4	REP. DE GUATEMALA	DONCELES	SIN DATO	COL. CENTRO	1	SE REALIZA REPARACIÓN DE EMERGENCIA
VIDAL ALCOCER 82	PEÑA Y PEÑA	NACIONAL	SIN DATO	COL. CENTRO	1	SE REALIZA REPARACIÓN DE EMERGENCIA
				<b>TOTAL</b>	<b>6</b>	

## Comisión Federal de Electricidad | Anexo de indicadores

### Anexo 4. Detalle de ubicaciones Número de tapas de registros y/o bóvedas reparadas

DIRECCIÓN	ENTRE CALLES		NO. EXT O REFERENCIA	COLONIA	CANTIDAD	Anexo
SERAPIO RENDÓN	ESQUINA	ANTONIO CASO	SIN DATO	COL. SAN RAFAEL	1	REPARACIÓN DE TAPA EN BÓVEDA
				TOTAL	1	

## Comisión Federal de Electricidad | Anexo de indicadores

### Anexo 5. Detalle de ubicaciones Número de obras de mantenimiento que impliquen rompimiento en vía pública

DIRECCIÓN	ENTRE CALLES		NO. EXT O REFERENCIA	COLONIA	CANTIDAD	Anexo
REP. DE PERÚ 3	EJE CENTRAL	ALLENDE	SIN DATO	COL. CENTRO		SE REALIZA REPARACIÓN DE EMERGENCIA
REP. DE BRASIL 53	REP. DE PERÚ	REP. DE BOLIVIA	SIN DATO	COL. CENTRO	1	SE REALIZA REPARACIÓN DE EMERGENCIA
REP. DE ARGENTINA 42	REP. DE VENEZUELA	REP. DE COLOMBIA	SIN DATO	COL. CENTRO	1	SE REALIZA REPARACIÓN DE EMERGENCIA
				TOTAL	4	




## Comisión Federal de Electricidad | Seguimiento de indicadores

# 0

**Robos de elementos de infraestructura**  
enero

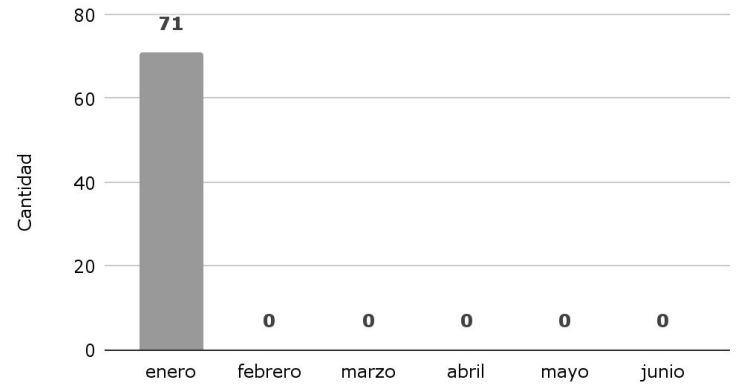
Robos registrados de elementos de infraestructura



# 71

**bóvedas con acciones de desagüe**  
enero

Bóvedas atendidas con acciones de desagüe

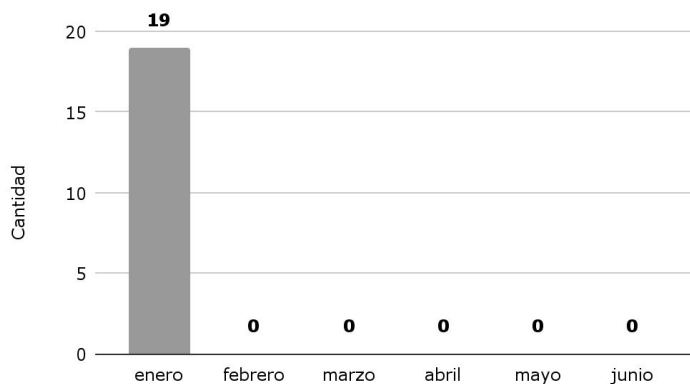


## Comisión Federal de Electricidad | Seguimiento de indicadores

# 19

**Atenciones de fallas en suministro de energía eléctrica**  
enero

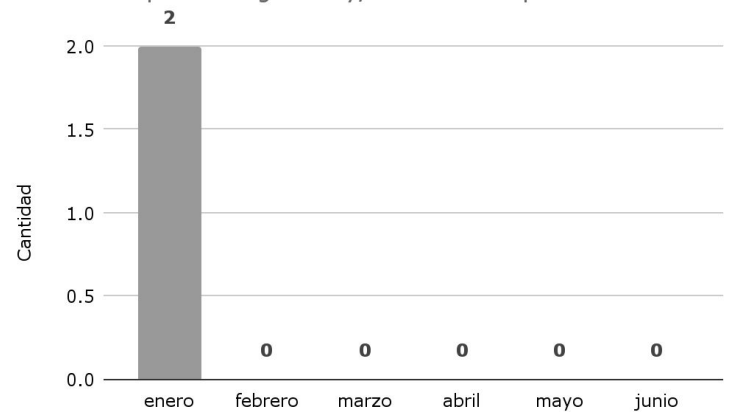
Atenciones de fallas en el suministro de energía eléctrica



# 2

**tapas de registros y/o bóvedas reparadas**  
enero

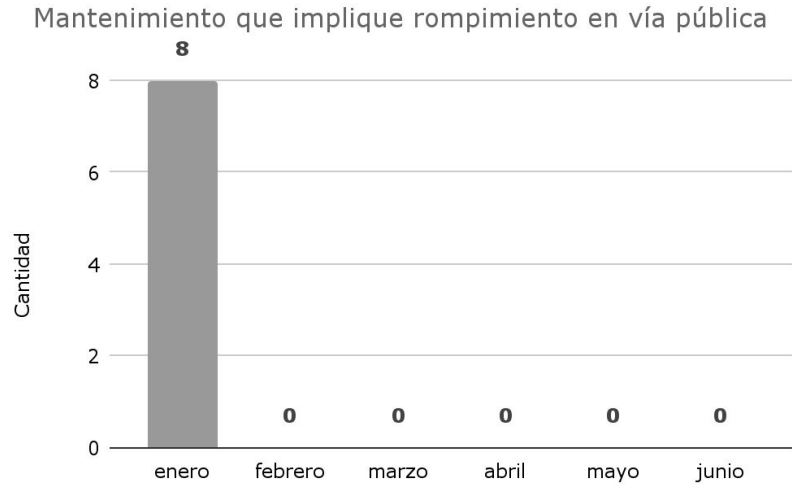
Tapas de registros y/o bóvedas reparadas



## Comisión Federal de Electricidad | Seguimiento de indicadores

# 8

### obras de mantenimiento que implican rompimiento enero



## Comisión Nacional de Vivienda



# REHABILITACIÓN DE VIVIENDA CON VALOR PATRIMONIAL “CIUDAD DE MÉXICO”

## PROGRAMA NACIONAL DE RECONSTRUCCIÓN 2020 CONAVI



SC/DGSMPC/COLAB/01136/2020 CIUDAD DE MÉXICO SC/DGSMPC/COLAB/01313/2020 PRIMERAS ETAPAS					
NO. ACCIONES	ENTIDAD	MONTO TOTAL	% PROYECTO	INICIO DE OBRA	TERMINO DE OBRA
8	CIUDAD DE MÉXICO	\$ 17,081,265.00	100%	FEBRERO-JUNIO 2021	JULIO-NOVIEMBRE 2021


SC/DGSMPC/COLAB/01136/2020 CIUDAD DE MÉXICO							
NO.	ESTADO	MONTO TOTAL	MONTO PROYECTO	% PROYECTO	MONTO DE OBRA	% AVANCE FÍSICO 30 ABRIL 2021	SUPERVISIÓN
1	MAGNOLIA #162	\$ 4,000,000.00	\$ 239,520.00	100%	\$ 3,604,782.34	100%	\$ 150,199.26
2	MANZANARES # 21	\$ 3,500,000.00	\$ 222,717.04	100%	\$ 3,140,354.36	100%	\$ 127,764.60
3	MINA # 42	\$ 900,000.00	\$ 125,743.41	100%	\$ 741,526.84	100%	\$ 30,896.95
4	MINA # 106	\$ 1,799,865.00	\$ 249,671.77	100%	\$ 1,472,350.11	100%	\$ 61,347.92
5	PENSADOR MEXICANO # 12	\$ 1,881,400.00	\$ 400,350.00	100%	\$ 1,416,529.54	100%	\$ 59,022.06
6	SEMINARIO # 12	\$ 300,000.00	\$ 44,725.08	100%	\$ 243,304.44	100%	\$ 10,137.68
7	SOLEDAD # 45	\$ 4,200,000.00	\$ 373,637.94	100%	\$ 3,643,396.29	100%	\$ 151,808.18
8	REPÚBLICA DE VENEZUELA # 93	\$ 500,000.00	\$ 69,230.22	100%	\$ 408,260.51	100%	\$ 17,010.87
TOTAL CONVENIO		\$ 17,081,265.00					








## MAGNOLIA # 162, INICIO DE TRABAJOS 22/02/2021



LIMPIEZA Y TRATAMIENTO A PISO DE MADERA



LIMPIEZA Y REJUNTEO DE ENLADRILLADO INFERIOR



REINTEGRACIÓN DE APLANADOS EN FACHADA Y PINTURA



REINTEGRACIÓN DE APLANADOS EN FACHADA Y PINTURA



## MANZANARES # 21 INICIO DE TRABAJOS 02/02/2021



IMPERMEABILIZACIÓN Y COLOCACIÓN DE DOMOS EN CUBIERTA



IMPERMEABILIZACIÓN DE CUBIERTA E INTEGRACIÓN DE CUBO DE ILUMINACIÓN Y VENTILACION



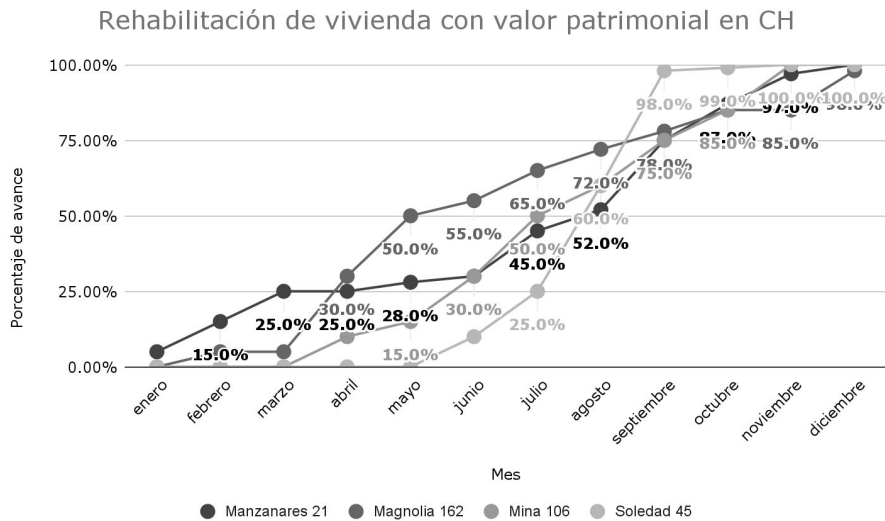
LIMPIEZA Y TRATAMIENTO DE TABLONES Y VIGAS CON PRESERVADOR PARA COMBATIR LOS INSECTOS XILOFAGOS EN TAPANCO.



REINTEGRACIÓN DE ESCALERA METALICA



## CONAVI | Seguimiento de indicadores



**100 %**  
avance promedio  
enero

**Programa Nacional de  
Reconstrucción 2020**

**08** proyectos concluidos

- Mina no. 42
- Pensador Mexicano no. 12
- Seminario no. 12
- Rep. de Venezuela no. 93
- Mina no. 106
- Soledad no. 45
- Manzanares #21
- Magnolia 162

**Instituto Nacional de  
Antropología e Historia**

## Instituto Nacional de Antropología e Historia | Indicadores

Tema	Indicador	Quincena del 10/01 al 21/01	Próximo reporte
Obras	Número de trámites de <b>solicitud de autorización</b> de obra en inmuebles	10	
Programa Ciudad al Aire Libre	Número de trámites de <b>solicitud de autorización</b> de colocación de enseres	2	8 de febrero
Obras	Número de <b>autorizaciones</b> de obras emitidas en inmuebles	3	
Programa Ciudad al Aire Libre	Número de <b>autorizaciones</b> emitidas para la colocación de enseres	4	

147

## Instituto Nacional de Antropología e Historia | Anexo de indicadores

### Solicitudes de autorización de obra

Fecha de Ingreso	Ubicación	No.	Alcaldía - Cuauhtémoc	Obra	Tipo
10/01/2022	INDEPENDENCIA	26	CENTRO HISTÓRICO	Remodelación de la planta alta y azotea, rehabilitación de una escalera de acceso a planta alta de cemento, molduras y acabados de acero y madera, molduras de cornisa y puso de porcelanato.	Obra menor
10/01/2022	REGINA	56	CENTRO HISTÓRICO	Propuesta de Rehabilitación y Ampliación del edificio: Planta baja 2 viviendas + rehabilitación de 2 Puntos de Venta	Obra menor
10/01/2022	CALLE 57	1	CENTRO HISTÓRICO	Reparaciones de grietas. Aplanado con mortero cemento y arena y acabado final en pintura vinílica color blanco. Rematando con una buña perimetral que delimite el nuevo aplanado con la cantera existente, evitando quitar el relieve que actualmente se tiene en todas las molduras existentes.	Obra menor
10/01/2022	PLAZA COMONFORT	3	CENTRO HISTÓRICO	Sustitución de piso de porcelanato. Mantenimiento de lambrines de tablaroca sin afectar elementos estructurales	Obra menor
11/01/2022	MONEDA	2	CENTRO HISTÓRICO	Renovación de la licencia 236/20 del 23 de octubre de 2020, para efectuar los trabajos de pintura al exterior, reparación de toldos y mantenimiento de carpinterías.	Obra menor
12/01/2022	CALLE 57	1	CENTRO HISTÓRICO	TERMINACIÓN DE OBRA	Obra menor



## Instituto Nacional de Antropología e Historia | Anexo de indicadores

### Solicitudes de autorización de obra

Fecha de Ingreso	Ubicación	No.	Alcaldía - Cuauhtémoc	Obra	Tipo
13/01/2022	BOLIVAR	39	CENTRO HISTÓRICO	Cambio de puerta madera de acceso al inmueble debido al daño que presenta en la parte inferior.	Obra menor
17/01/2022	EJE 1 ORIENTE VIDAL ALCÓCER	41	CENTRO HISTÓRICO	Adecuaciones al local comercial sin afectar elementos estructurales, como aplicación de aplanado fino, colocación de loseta blanca color ostión	Obra menor
19/01/2022	MESONES	54	CENTRO HISTÓRICO	los trabajos de generales de obra menor sin dañar la estructura del inmueble.	Obra menor
19/01/2022	FRAY SERVANDO TERESA DE MIER	266	CENTRO HISTÓRICO	Cambio de laminas, mantenimiento de instalaciones en general, pintura en interiores y exteriores e impermeabilización	Obra menor

## Instituto Nacional de Antropología e Historia | Anexo de indicadores

### Solicitudes de Colocación de enseres Programa Ciudad al Aire Libre

Fecha de Ingreso	Ubicación	No.	Alcaldía - Cuauhtémoc	Obra	Tipo
14/01/2022	FRANCISCO I. MADERO	56	CENTRO HISTÓRICO	Colocación de enseres consistentes en mesas, sillas, percheros, un caballete pizarron, y macetas con vegetación artificial sobre la calle madero, respetando la fachada del establecimiento y el paso peatonal.	Obra menor
10/01/2022	FRANCISCO I. MADERO	67	CENTRO HISTÓRICO	Colocación de enseres en vía pública en el Centro Histórico	Obra menor

### Autorizaciones de obra

AUTORIZACIÓN	DOMICILIO	MOTIVO	TIPO
002/22	AV. 5 DE MAYO 2	COLOCACIÓN DE UNA SILLA SALVAESCALERA.	OBRA MENOR
016/22	TACUBA 5	RESTAURACIÓN EN PUERTAS, VENTANAS Y UN PORTÓN DE MADERA.	OBRA MENOR
017/22	LIC. PRIMO VERDAD 2	MANTENIMIENTO A VENTANAS ARQUEOLOGICAS.	OBRA MENOR

## Instituto Nacional de Antropología e Historia | Anexo de indicadores

### Autorizaciones de Colocación de enseres Programa Ciudad al Aire Libre

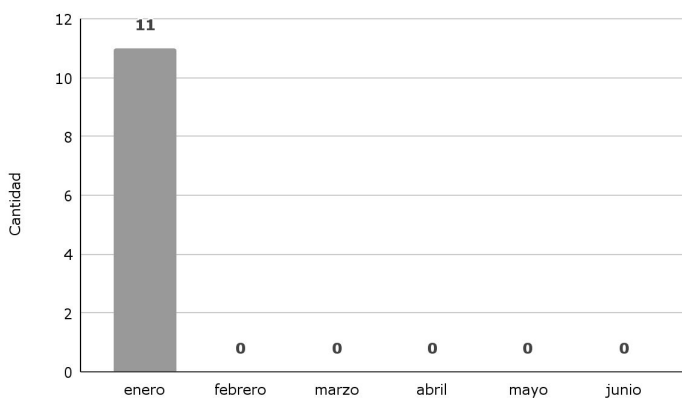
Autorización	Ubicación	No.	Alcaldía - Cuahtémoc	Obra	Tipo
001/22	GANTE	1	CUAUHTÉMOC	COLOCACIÓN DE ENSERES	Obra menor
006/22	MONTE DE PIEDAD	11	CUAUHTÉMOC	COLOCACIÓN DE ENSERES	Obra menor
007/22	PALMA NORTE	315	CUAUHTÉMOC	COLOCACIÓN DE ENSERES	Obra menor
008/22	FRANCISCO I. MADERO	39	CUAUHTÉMOC	COLOCACIÓN DE ENSERES	Obra menor

## Instituto Nacional de Antropología e Historia | Seguimiento de indicadores

# 11

solicitudes de autorización de obra  
enero

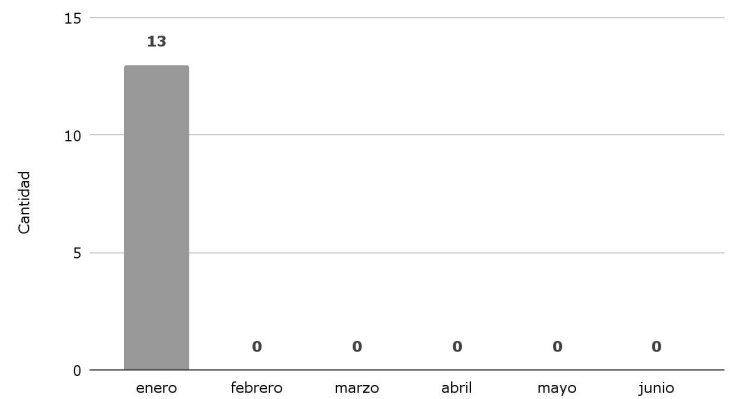
Solicitudes de autorización de obra en inmuebles



# 13

autorizaciones de obra  
enero

Autorizaciones de obra para inmuebles

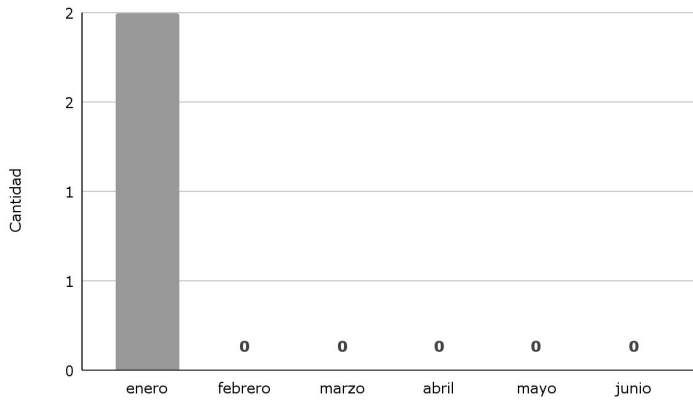


# Instituto Nacional de Antropología e Historia | Seguimiento de indicadores

## 2

### Solicitudes de Colocación de enseres en vía pública enero


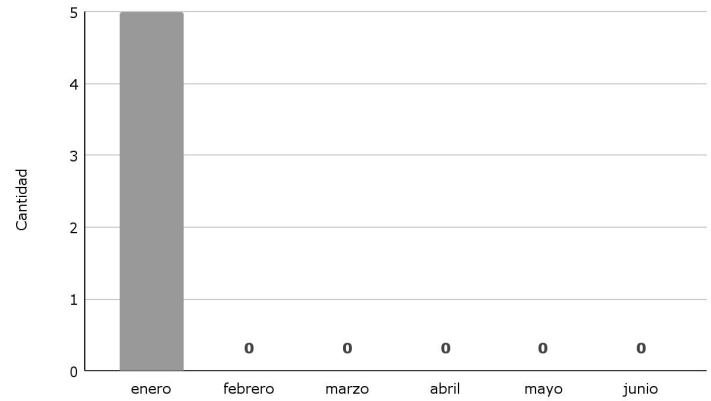
Solicitud de colocación de enseres - Programa Ciudad al Aire Libre



## 5

### Autorizaciones para Colocación de enseres enero

Autorización de colocación de enseres - Programa Ciudad al Aire Libre



# Instituto Nacional de Bellas Artes y Literatura





## Instituto Nacional de Bellas Artes y Literatura | Indicadores

Tema	Indicador	Quincena al 30/11	Próximo reporte	Observaciones
Obras	Número de solicitudes de autorización	09	04 de enero	<ul style="list-style-type: none"> <li>05 consultas de calidad artística</li> <li>04 solicitudes de obra</li> </ul>
Obras	Número de autorizaciones de obra	09	04 de enero	<ul style="list-style-type: none"> <li>09 obras menores</li> </ul>

## Instituto Nacional de Bellas Artes y Literatura | Indicadores

### Consultas de Calidad Artística

UBICACIÓN	CATÁLOGO
Isabel La Católica 92	No Incluido
Comonfort 3	Incluido
Ayuntamiento 161	Incluido
República de Cuba 92	Incluido
San Ildefonso 30	Incluido
Francisco I Madero 17	Colindante
Jesus Maria 67	Colindante
República del Salvador 19	Incluido
Fray Servando Teresa de Mier 266	Colindante



Isabel La Católica 92




Comonfort 3




Ayuntamiento 1



República de Cuba 92



San Ildefonso 30



Francisco I Madero 17

## Instituto Nacional de Bellas Artes y Literatura | Indicadores

### Autorizaciones de Obra

UBICACIÓN	TIPO DE OBRA	DESCRIPCIÓN
Isabel La Católica 92	Consulta	NO APLICA
Comonfort 3	Menor	ADECUACIÓN DE LOCAL COMERCIAL
Ayuntamiento 161	Mayores	CONSERVACIÓN Y AMPLIACIÓN DE CONSTRUCCIÓN
República de Cuba 92	Menor	PRÓRROGA PARA INTERVENCIÓN PARA REHABILITACIÓN DE ELEVADOR
San Ildefonso 30	Consulta	NO APLICA
Francisco I Madero 17	Consulta	NO APLICA
Jesus Maria 67	Consulta	NO APLICA
República del Salvador 19	Consulta	NO APLICA
Fray Servando Teresa de Mier 266	Consulta	NO APLICA



Isabel La Católica 92



Comonfort 3



Ayuntamiento 1



República de Cuba 92



San Ildefonso 30



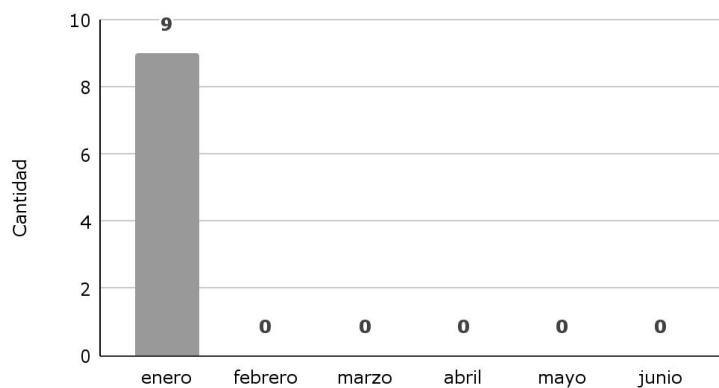
Francisco I Madero 17

## Instituto Nacional de Bellas Artes y Literatura | Seguimiento de Indicadores

**9**

consultas de calidad artística  
enero

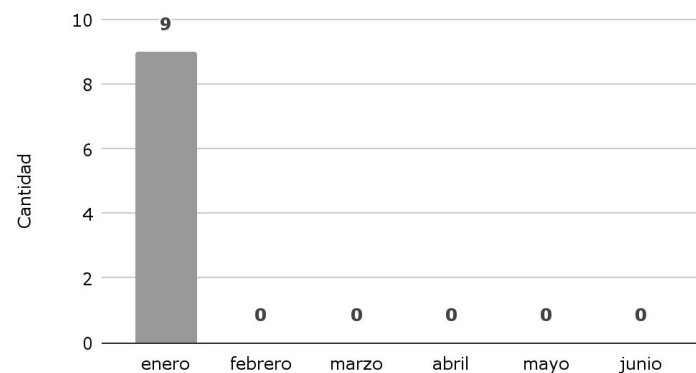
Consulta de calidad artística



**9**

obras autorizadas  
enero

Obras autorizadas



# Instituto de Vivienda de la Ciudad de México



## INVI | Indicadores

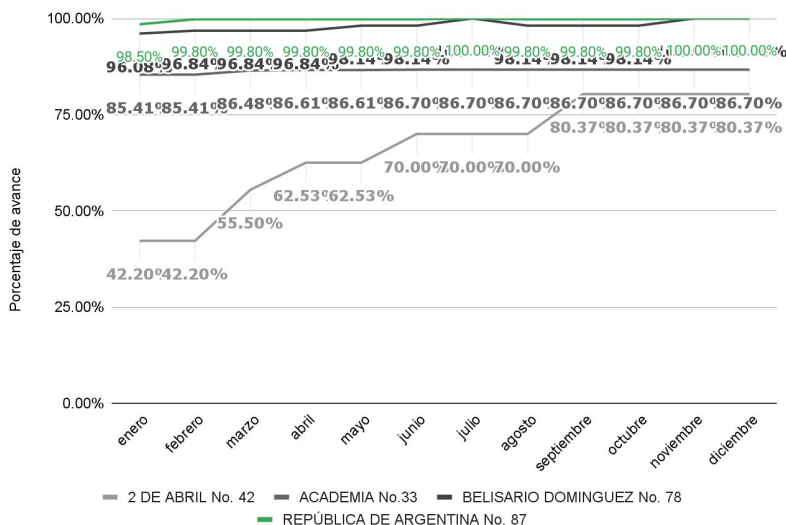
PREDIO	COLONIA	ACCIONES	ESTATUS DE OBRA	PORCENTAJE DE AVANCE
2 DE ABRIL No. 42	GUERRERO	11	OBRA EN PROCESO	80.37%
ACADEMIA No.33	CENTRO	20	OBRA EN PROCESO	86.70%
<b>ARCOS DE BELÉN No. 49</b>	<b>CENTRO</b>	<b>24</b>	<b>OBRA CONCLUIDA</b>	<b>100.00%</b>
EJE 1 PONIENTE GUERRERO No. 164	GUERRERO	58	OBRA EN PROCESO	88.22%
<b>EJE 1 PONIENTE GUERRERO No. 110</b>	<b>BUENAVISTA</b>	<b>37</b>	<b>OBRA CONCLUIDA</b>	<b>100.00%</b>
MAGNOLIA No. 12 (ANTES No. 12 Y 16)	GUERRERO	19	OBRA EN PROCESO	91.43%
REPÚBLICA DE ARGENTINA No. 58	CENTRO	16	POR INICIAR	0.00%
<b>REPÚBLICA DE ARGENTINA No. 87</b>	<b>CENTRO</b>	<b>25</b>	<b>OBRA CONCLUIDA</b>	<b>100.00%</b>
REPÚBLICA DE PERÚ No. 40	CENTRO	33	OBRA EN PROCESO	93.61%



## INVI | Indicadores

PREDIO	COLONIA	ACCIONES	ESTATUS DE OBRA	PORCENTAJE DE AVANCE
<b>ALLENDE No. 46</b>	<b>CENTRO</b>	<b>32</b>	<b>OBRA CONCLUIDA</b>	<b>100.00%</b>
LERDO No. 12	GUERRERO	53	POR INICIAR	0.00%
PEDRO MORENO No. 154	GUERRERO	18	POR INICIAR	0.00%
TALAVERA No. 24	CENTRO	63	POR INICIAR	0.00%
VIOLETA No. 15	GUERRERO	26	POR INICIAR	0.00%
PEDRO MORENO No. 156	GUERRERO	18	POR INICIAR	0.00%
<b>LECUMBERRI No. 66</b>	<b>ZONA CENTRO</b>	<b>54</b>	<b>OBRA CONCLUIDA</b>	<b>100.00%</b>
<b>BELISARIO DOMINGUEZ No. 78</b>	<b>CENTRO</b>	<b>23</b>	<b>OBRA CONCLUIDA</b>	<b>100.00%</b>
NACIONAL No. 57	MORELOS	42	OBRA EN PROCESO	85.48%

## INVI | Seguimiento de Indicadores



**91.77%**  
avance global  
enero

### 06 Obras de vivienda terminadas

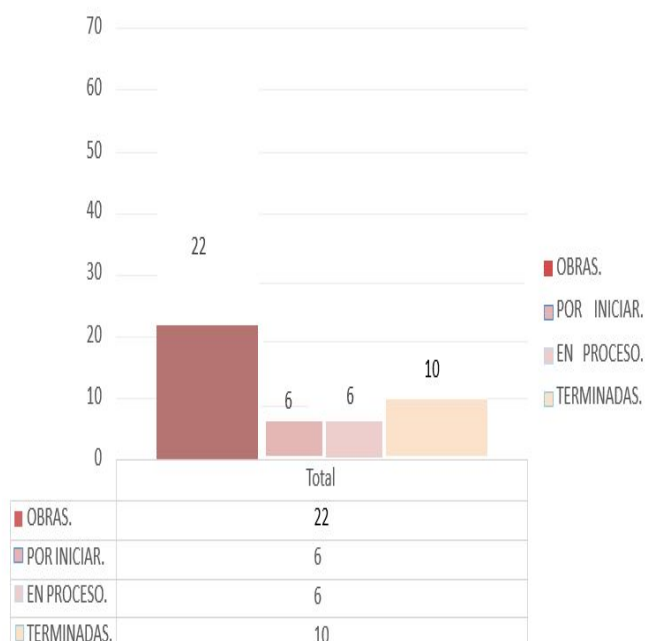
- Arcos de Belén No. 49
- Eje 1 Pte. Guerrero No. 110
- Allende No. 46
- Lecumberri No. 66
- Belisario Dominguez No. 78
- República de Argentina No. 87

### 06 Obras en proceso

### 06 Obras por iniciar

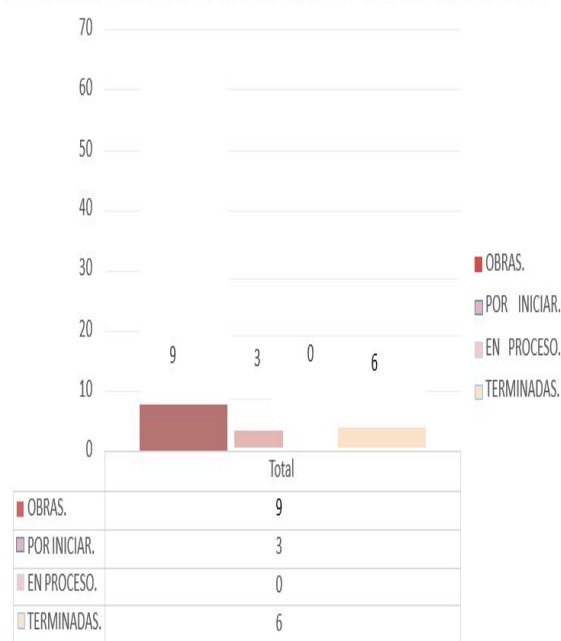
# Procuraduría Social de la Ciudad de México

PROSOC TOTAL DE OBRAS CUAUHEMOC 2021



**CUAUHTEMOC 22 UNIDADES BENEFICIADAS**

PROSOC TOTAL DE OBRAS VENUSTIANO CARRANZA 2021



**V.CARRANZA 9 UNIDADES BENEFICIADAS**



## PROSOC | Anexo de indicadores - Alcaldía Cuauhtémoc 2021

NO.	PREDIO	COLONIA	ALCALDIA	PROYECTO	ESTATUS	PORCENTAJE DE AVANCE	PERÍMETRO	CATALOGACIÓN
1	LUIS MOYA 115	CENTRO	CUAUHTEMOC	INFRAESTRUCTURA ELECTRICA	TERMINADA	100%	A	NO CATALOGADA
2	REPUBLICA DE VENEZUELA 77	CENTRO	CUAUHTEMOC	IMPERMEABILIZACION	TERMINADA	100%	A	NO CATALOGADA
3	JOSE JOAQUIN HERRERA 6	CENTRO	CUAUHTEMOC	INFRAESTRUCTURA HIDRAULICA	PROCESO	95%	A	NO CATALOGADA
4	MARQUEZ STERLING 2	CENTRO	CUAUHTEMOC	INFRAESTRUCTURA ELECTRICA	TERMINADA	100%	A	NO CATALOGADA
5	FRAY SERVANDO TERESA DE MIER 142	CENTRO	CUAUHTEMOC	ESCALERAS	TERMINADA	100%	A	NO CATALOGADA
6	BELIZARIO DOMINGUEZ 17	CENTRO	CUAUHTEMOC	INFRAESTRUCTURA ELECTRICA	PROCESO	80%	A	NO CATALOGADA
7	MARIANA DEL TORO 19	CENTRO	CUAUHTEMOC	CALLES Y ANDADORES	POR INICIAR	0%	A	NO CATALOGADA

## PROSOC | Anexo de indicadores - Alcaldía Cuauhtémoc 2021

NO.	PREDIO	COLONIA	ALCALDIA	PROYECTO	ESTATUS	PORCENTAJE DE AVANCE	PERÍMETRO	CATALOGACIÓN
8	ITURBIDE 18	CENTRO	CUAUHTEMOC	IMPERMEABILIZACION	PROCESO	30%	A	NO CATALOGADA
9	VIZCAINAS 18	CENTRO	CUAUHTEMOC	IMPERMEABILIZACION	TERMINADA	100%	A	NO CATALOGADA
10	SOL 58 - 66	GUERRERO	CUAUHTEMOC	ALBAÑILERIA	PROCESO	90%	B	NO CATALOGADA
11	3RA. CERRADA DE LIBERTAD 6	MORELOS	CUAUHTEMOC	ESCALERAS	TERMINADA	100%	B	NO CATALOGADA
12	FLORIDA 57	MORELOS	CUAUHTEMOC	CALLES Y ANDADORES	TERMINADA	100%	B	NO CATALOGADA



## PROSOC | Anexo de indicadores - Alcaldía Cuauhtémoc 2021

NO.	PREDIO	COLONIA	ALCALDIA	PROYECTO	ESTATUS	PORCENTAJE DE AVANCE	PERÍMETRO	CATALOGACIÓN
13	CALLEJON DEL NIÑO PERDIDO 17	CENTRO	CUAUHTEMOC	INFRAESTRUCTURA SANITARIA	TERMINADA	100%	A	NO CATALOGADA
14	REPUBLICA DE CHILE 38	CENTRO	CUAUHTEMOC	ESCALERAS	PROCESO	50%	A	NO CATALOGADA
15	BOLIVAR 158	CENTRO	CUAUHTEMOC	INFRAESTRUCTURA HIDRAULICA	PROCESO	50%	B	NO CATALOGADA
16	PRIMERA CERRADA DE FRAY SERVANDO TERESA DE MIER 57	CENTRO	CUAUHTEMOC	HERRERIA EN GENERAL	POR INICIAR	0%	B	NO CATALOGADA
17	PENSADOR MEXICANO Y/O 2 DE ABRIL	GUERRERO	CUAUHTEMOC	INFRAESTRUCTURA HIDRAULICA	PROCESO	100%	B	NO CATALOGADA
18	RIVA PALACIO 45	GUERRERO	CUAUHTEMOC	ESCALERAS	PROCESO	100%	B	NO CATALOGADA

## PROSOC | Anexo de indicadores - Alcaldía Cuauhtémoc 2021

NO.	PREDIO	COLONIA	ALCALDIA	PROYECTO	ESTATUS	PORCENTAJE DE AVANCE	PERÍMETRO	CATALOGACIÓN
19	CALLEJON CANAL 5	TRANSITO	CUAUHTEMOC	IMPERMEABILIZACION	POR INICIAR	0%	B	CATALOGADA
20	TIZAPAN 8	CENTRO	CUAUHTEMOC	ESCALERAS	POR INICIAR	0%	A	NO CATALOGADA
21	GRUPO LA MANSION MAZAHUA	CENTRO	CUAUHTEMOC	CELDAS DE CIMENTACION	POR INICIAR	0%	A	NO CATALOGADA
22	LECHERAS 19	CENTRO	CUAUHTEMOC	IMPERMEABILIZACION	POR INICIAR	0%	A	NO CATALOGADA

## PROSOC | Anexo de indicadores - Alcaldía Venustiano Carranza 2021

NO.	PREDIO	COLONIA	ALCALDIA	PROYECTO	ESTATUS	PORCENTAJE DE AVANCE	PERÍMETRO	CATALOGACIÓN
1	CORREGIDORA 140	ZONA CENTRO	VENUSTIANO CARRANZA	ESCALERAS	TERMINADA	100%	B	NO CATALOGADA
2	HABITACIONAL CANDELARIA DE LOS PATOS MANZANA II	ZONA CENTRO	VENUSTIANO CARRANZA	CALLES Y ANDADORES	TERMINADA	100%	B	NO CATALOGADA
3	JOAQUIN HERRERA 64	ZONA CENTRO	VENUSTIANO CARRANZA	ESCALERAS	POR INICIAR	0%	B	NO CATALOGADA
4	NACIONAL 52	ZONA CENTRO	VENUSTIANO CARRANZA	INFRAESTRUCTURA HIDRAULICA	TERMINADA	100%	B	NO CATALOGADA
5	NACIONAL 32	ZONA CENTRO	VENUSTIANO CARRANZA	INFRAESTRUCTURA HIDRAULICA	TERMINADA	100%	B	NO CATALOGADA
6	JARDINEROS 9	MORELOS	VENUSTIANO CARRANZA	INFRAESTRUCTURA HIDRAULICA	TERMINADA	100%	B	NO CATALOGADA
7	CIRCUNVALACION 48	MORELOS	VENUSTIANO CARRANZA	PINTURA	TERMINADA	100%	B	NO CATALOGADA

## PROSOC | Anexo de indicadores - Alcaldía Venustiano Carranza 2021

NO.	PREDIO	COLONIA	ALCALDIA	PROYECTO	ESTATUS	PORCENTAJE DE AVANCE	PERÍMETRO	CATALOGACIÓN
8	NACIONAL 31	MORELOS	VENUSTIANO CARRANZA	INFRAESTRUCTURA HIDRAULICA	POR INICIAR	0%	B	NO CATALOGADA
9	VANEGAS ARROYO 30	MERCEDEZ BALBUENA	VENUSTIANO CARRANZA	IMPERMEABILIZACION	POR INICIAR	0%	B	NO CATALOGADA

## RIPUH- LIBERTAD 21 C3



## RIPUH- VISCAINAS 18 IMPERMEABILIZACION





PROSOC | Seguimiento de indicadores

**31**

Unidades habitacionales beneficiadas  
año 2021

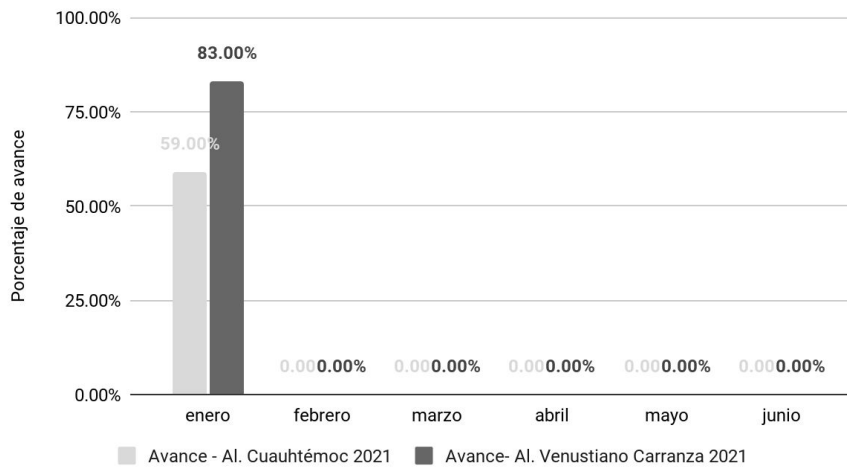
- 22 en Al. Cuauhtémoc
- 09 en Al. Venustiano Carranza

**06** UNIDADES HAB. EN PROCESO OBRA

**09** UNIDADES HAB. POR INICIAR

**16** UNIDADES HAB. TERMINADAS

Unidades Habitacionales Beneficiadas RIPUH 2021




Fideicomiso Centro Histórico

## FCH | Gráficas de obras en proceso.

### EJERCICIO 2020 – 2021.

CONVENIO DE COORDINACIÓN INAH - FCHCM	AVANCE FISICO ANTERIOR (%)	AVANCE FÍSICO ACTUAL (%)	TERMINACIÓN PROGRAMADA
PROYECTO INTEGRAL PARA LA RECONSTRUCCIÓN, RECUPERACIÓN Y RESTAURACIÓN DEL MONUMENTO INMUEBLE CONOCIDO COMO TEMPLO <b>SAN JUAN DE DIOS</b>	75	75 <i>Suspensión temporal</i>	DICIEMBRE 2021
PROYECTO INTEGRAL PARA LA RECONSTRUCCIÓN, RECUPERACIÓN Y RESTAURACIÓN DEL MONUMENTO INMUEBLE CONOCIDO COMO TEMPLO DE <b>SANTA CATARINA</b>	75	83	DICIEMBRE 2021

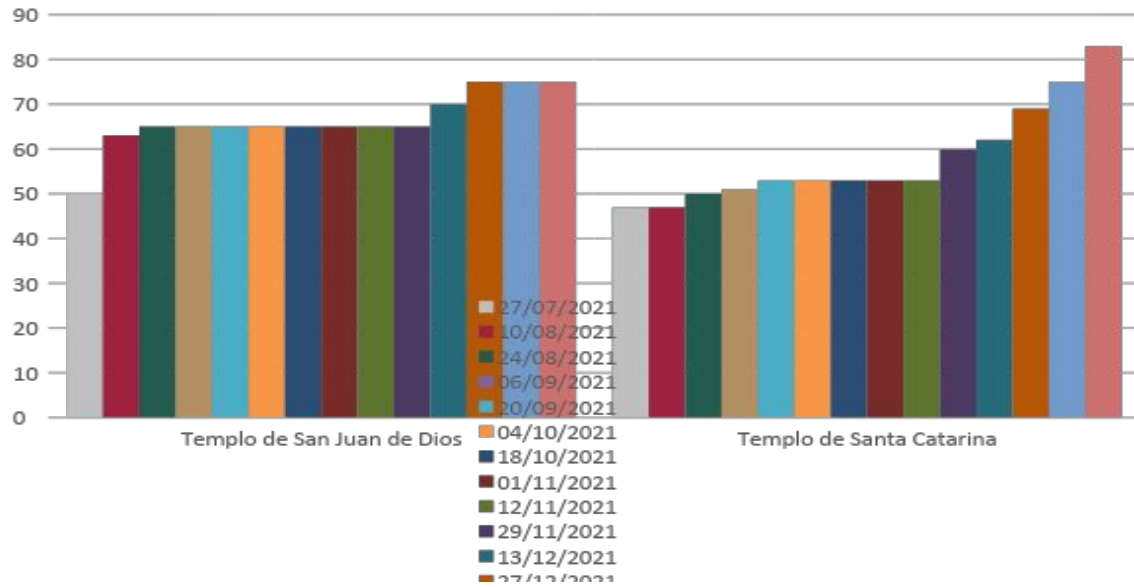
## FCH | Obras en Proceso. CONVENIO DE COORDINACIÓN INAH - FCHCM.



Trabajos de consolidación de grietas en bóveda principal y en muros. Fumigación del inmueble y áreas de trabajo.

## FCH | Seguimiento de indicadores.

### CONVENIO DE COORDINACIÓN INAH - FCHCM





## FCH | Gráficas de obras en proceso.

### EJERCICIO 2020 – 2021.

CONVENIO DE PARTICIPACIÓN CONJUNTA FIDEICOMISO F/54 Y EL FCHCM	AVANCE FISICO ANTERIOR (%)	AVANCE FÍSICO ACTUAL (%)	TERMINACIÓN PROGRAMADA
REHABILITACIÓN Y PUESTA EN VALOR DEL ESPACIO PÚBLICO Y CULTURAL 'JARDÍN REGINA' . REGINA No. 40, CENTRO HISTÓRICO DE LA CIUDAD DE MÉXICO.	95 <span style="color: red;">En espera de pago</span>	95 <span style="color: red;">En espera de pago</span>	JULIO 2021
SEÑALÉTICA PARA EL CENTRO HISTÓRICO, PERÍMETRO B.	85	93	ENERO 2022



## FCH | Obras en Proceso. Convenio de Participación Conjunta Fideicomiso F/54 - FCHCM.

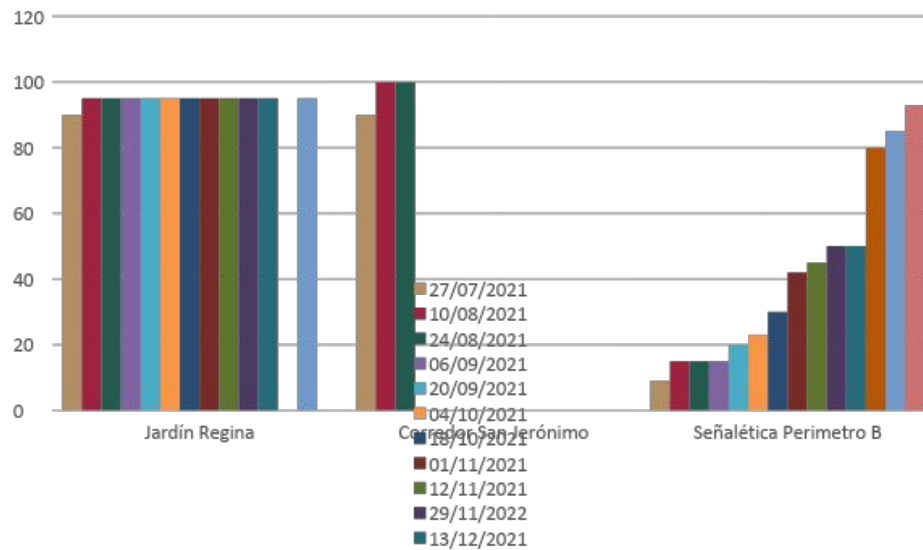


Colocación de elementos en calle.

### SEÑALÉTICA PARA EL CENTRO HISTÓRICO, PERÍMETRO B

## FCH | Seguimiento de indicadores.

### CONVENIO DE PARTICIPACIÓN CONJUNTA FIDEICOMISO F/54 - FCHCM




**FCH | Gráficas de obras en proceso.**

**EJERCICIO 2020 – 2021.**

REHABILITACIÓN DE ESPACIOS ARQUEOLÓGICOS FCHCM - AUTORIDAD DEL CENTRO HISTÓRICO	AVANCE FISICO ANTERIOR (%)	AVANCE FÍSICO ACTUAL (%)	TERMINACIÓN PROGRAMADA
CONSTRUCCIÓN DE NUEVA REJA PERIMETRAL EN EL TEMPLO MAYOR.	70	75	DICIEMBRE 2021



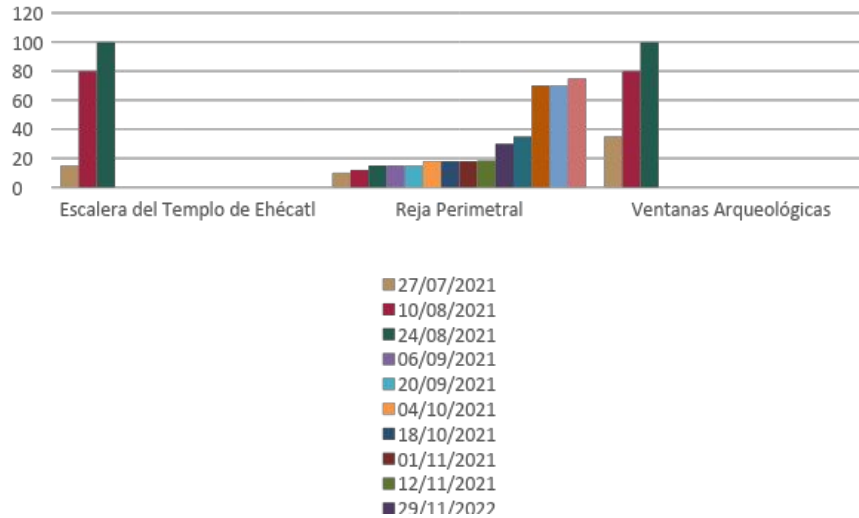
**FCH | Obras en Proceso. REHABILITACIÓN DE ESPACIOS ARQUEOLÓGICOS FCHCM - AUTORIDAD DEL CENTRO HISTÓRICO**



**REJA PERIMETRAL DEL TEMPLO MAYOR**

## FCH | Seguimiento de indicadores.

### REHABILITACIÓN DE ESPACIOS ARQUEOLÓGICOS FCHCM - AUTORIDAD DEL CENTRO HISTÓRICO



## FCH | Gráficas de obras en proceso.


### EJERCICIO 2020 – 2021.

APOYO A LAS CIUDADES MEXICANAS PATRIMONIO MUNDIAL.	AVANCE FISICO ANTERIOR (%)	AVANCE FÍSICO ACTUAL (%)	TERMINACIÓN PROGRAMADA
<b>“ARREGLO DE FACHADAS EN SANTA MARÍA LA REDONDA, REPÚBLICA DE BRASIL Y BARRIO LAGUNILLA, SEGUNDA ETAPA”</b> <b>(Bloque A):</b> REPUBLICA DE BRASIL No. 29 y No. 46 y REPÚBLICA DE PARAGUAY No. 44 <b>(Bloque B):</b> República de Brasil No. 44, 43, 62, 63 y 64 y República de Ecuador 95.	99	100	DICIEMBRE 2021  TRABAJOS FINALIZADOS
	97	100	





FCH | Obras en Proceso. ACMPM.




República de Paraguay No. 44.

APOYO A CIUDADES MEXICANAS PATRIMONIO MUNDIAL- FACHADAS BLOQUE A.

FCH | Obras en Proceso. ACMPM.




República de Brasil No.64.



República de Brasil No.44.



República de Brasil No.62.

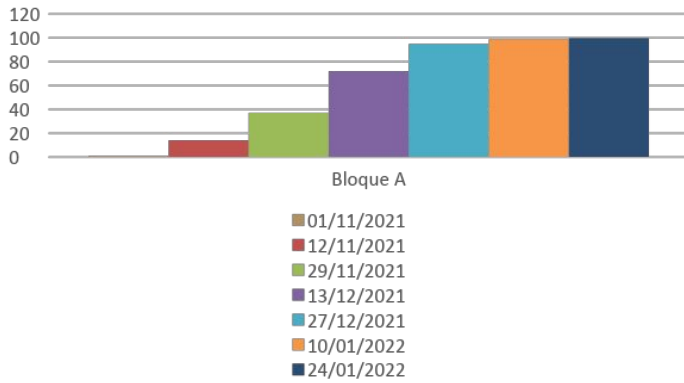


República de Ecuador No. 95.

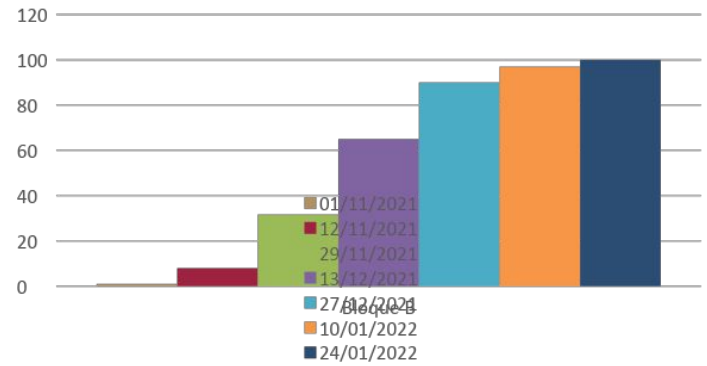
APOYO A CIUDADES MEXICANAS PATRIMONIO MUNDIAL- FACHADAS BLOQUE B.

## FCH | Seguimiento de indicadores.

### APOYO A LAS CIUDADES MEXICANAS PATRIMONIO MUNDIAL. BLOQUE A.



### APOYO A LAS CIUDADES MEXICANAS PATRIMONIO MUNDIAL. BLOQUE B.




## FCH | Gráficas de obras en proceso.

### EJERCICIO 2020 – 2021.

PROGRAMA NACIONAL DE RECONSTRUCCIÓN EJERCICIO 2021.	AVANCE FISICO ANTERIOR (%)	AVANCE FÍSICO ACTUAL (%)	TERMINACIÓN PROGRAMADA
<b>CONVENIOS DE COLABORACIÓN CON SECRETARÍA DE CULTURA SC/DGSMPC/COLAB/01957/21 y SC/DGSMPC/COLAB/01971/21.</b>			
REHABILITACIÓN ESTRUCTURAL DE “CASA CONDE DE REGLA”, TERCERA ETAPA.	3	7	JUNIO 2022
REHABILITACIÓN ESTRUCTURAL DE “CASA TALAVERA”, TERCERA ETAPA.	1	5	ABRIL 2022
RECONSTRUCCIÓN DEL INMUEBLE “SOCIEDAD MEXICANA DE GEOGRAFÍA Y ESTADÍSTICA”, SEGUNDA ETAPA.	3	10	ABRIL 2022
REHABILITACIÓN DE LA “CAPILLA DE LA EXPIRACIÓN”, SEGUNDA ETAPA.	6	25	FEBRERO 2022
PARROQUIA DE SAN PABLO APOSTOL (EL NUEVO)	1	10	ABRIL 2022

## FCH | Obras en Proceso. PROGRAMA NACIONAL DE RECONSTRUCCIÓN EJERCICIO 2021.



Trabajos preliminares, apuntalamiento de losas y habilitado de andamiajes para cabio de sistema de entrepiso.

Rehabilitación Estructural de "Casa Conde de Regla",  
Tercera Etapa.

## FCH | Obras en Proceso. PROGRAMA NACIONAL DE RECONSTRUCCIÓN EJERCICIO 2021.



Liberación de aplanados en mal estado.

Elaboración de tapias y protecciones,

Elaboración de plataforma de protección para vestigios arqueológicos.

Liberación de aplanados en mal estado.

Rehabilitación Estructural de "Casa Talavera",  
Tercera Etapa.



FCH | Obras en Proceso. PROGRAMA NACIONAL DE RECONSTRUCCIÓN EJERCICIO 2021.



Trabajos preliminares, consolidación de fisuras y movimiento de mapas históricos.

RECONSTRUCCIÓN DEL INMUEBLE "SOCIEDAD MEXICANA DE GEOGRAFÍA Y ESTADÍSTICA", SEGUNDA ETAPA.

FCH | Obras en Proceso. PROGRAMA NACIONAL DE RECONSTRUCCIÓN EJERCICIO 2021.



Renovación de sistemas de entepiso, acarreo de residuos.

REHABILITACIÓN DE LA "CAPILLA DE LA EXPIRACIÓN", SEGUNDA ETAPA.

# FCH | Obras en Proceso. PROGRAMA NACIONAL DE RECONSTRUCCIÓN EJERCICIO 2021.

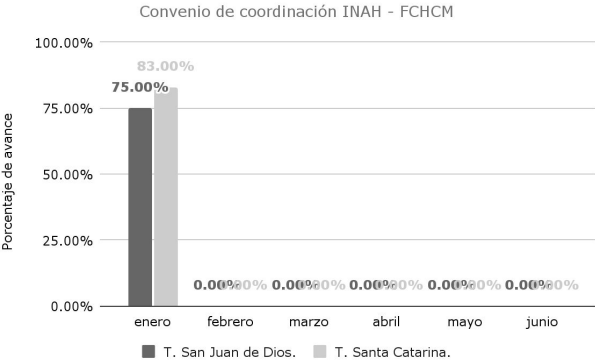


Elaboración de levantamiento topográfico y proyecto integral para intervención.

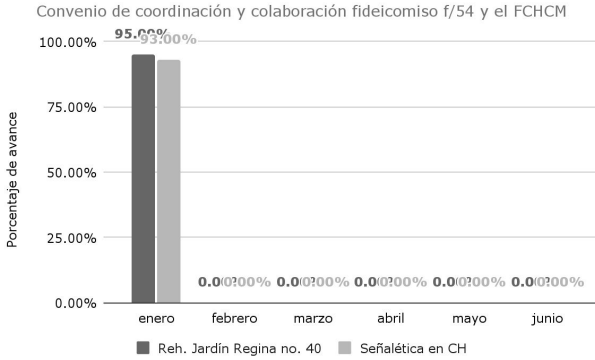
## PARROQUIA DE SAN PABLO APÓSTOL (EL NUEVO)

# FCH | Seguimiento de Indicadores

**86%**  
avance global  
enero



**96%**  
avance global  
enero

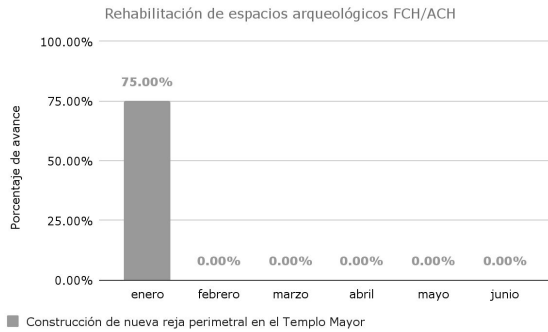


**01 Proyecto terminado**  
• T. Santísima Trinidad

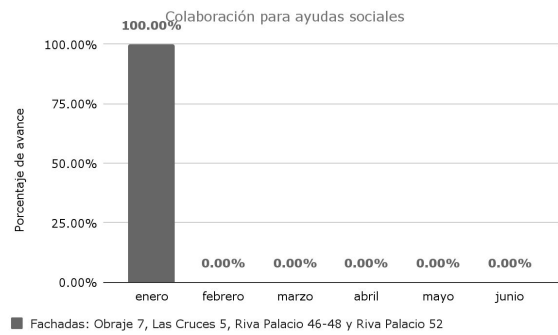
**01 Proyecto terminado**  
• Mantenimiento Corredor San Jerónimo

## FCH | Seguimiento de Indicadores

**75%**  
avance  
enero



**100%**  
avance  
enero



### 02 Proyectos terminados

- Escalera de acceso al templo de Ehécatl
- Mantenimiento y rehabilitación a ventanas arqueológicas en Rep. de Argentina

### 01 Proyecto en proceso

- Fachadas en Fachadas: Obraje 7, Las Cruces 5, Riva Palacio 46-48 y Riva Palacio 52



## ADIP | Indicadores

Tema	Indicador	Periodicidad	Reporte del 11/01	Reporte al 20/01	Próximo reporte
Conectividad e Infraestructura de Telecomunicaciones	Ducto Maestro Rep. De Chile	Quincenal	87%	93%	08/02/2022



## ADIP | Indicadores



### INFRAESTRUCTURA INMERSIONADA EN LA VIALIDAD

#### META

TRAYECTORIA	ML
RED TRONCAL	8812.08
RED DISTRIBUCIÓN	783.36
RADIALES Y ACOMETIDA	5024.72

93% avance



## ADIP | Indicadores

Tema	Indicador	Periodicidad	Reporte del 11/01	Reporte al 20/01	Próximo reporte
Conectividad e Infraestructura de Telecomunicaciones	Ducto Maestro San Fernando	Mensual	94%	96%	08/02/2022



## ADIP | Indicadores



### INFRAESTRUCTURA INMERSIONADA EN LA VIALIDAD

#### META

TRAYECTORIA	ML
RED TRONCAL	1503.3
RED DISTRIBUCIÓN	33.44
RADIALES Y ACOMETIDA	668.5

## 96 % avance




# ADIP | Indicadores

Tema	Indicador	Periodicidad	Reporte del 11/01	Reporte al 25/01	Próximo reporte
Conectividad e Infraestructura de Telecomunicaciones	Ducto Maestro Niños Héroes	Mensual	85%	94%	08/02/2022



# ADIP | Indicadores



## INFRAESTRUCTURA INMERSIONADA EN LA VIALIDAD

### META

TRAYECTORIA	ML
RED TRONCAL	4970.22
RED DISTRIBUCIÓN	123.68
RADIALES Y ACOMETIDA	1828.98

**94 % avance**





# ADIP | Indicadores

Tema	Indicador	Periodicidad	Reporte del 11/01	Reporte al 25/01	Próximo reporte
Conectividad e Infraestructura de Telecomunicaciones	Ducto Maestro Mina	Mensual	91%	95%	08/02/2022

# ADIP | Indicadores

## INFRAESTRUCTURA INMERSIONADA EN LA VIALIDAD

### META

TRAYECTORIA	ML
RED TRONCAL	5055
RED DISTRIBUCIÓN	289.84
RADIALES Y ACOMETIDA	2493.48

**95 % avance**



## ADIP | Indicadores

Tema	Indicador	Periodicidad	Reporte del 11/01	Reporte al 25/01	Próximo reporte
Conectividad e Infraestructura de Telecomunicaciones	Ducto Maestro Violeta	Mensual	94%	96%	08/02/2022

## ADIP | Indicadores



### INFRAESTRUCTURA INMERSIONADA EN LA VIALIDAD

#### META

TRAYECTORIA	ML
RED TRONCAL	5111.7
RED DISTRIBUCIÓN	375.2
RADIALES Y ACOMETIDA	3134.98

96 % avance

# ADIP | Indicadores

Tema	Indicador	Periodicidad	Reporte del 11/01	Reporte al 25/01	Próximo reporte
Conectividad e Infraestructura de Telecomunicaciones	Ducto Maestro Av. Hidalgo	Mensual	85%	93%	08/02/2022



# ADIP | Indicadores



## INFRAESTRUCTURA INMERSIONADA EN LA VIALIDAD

### META

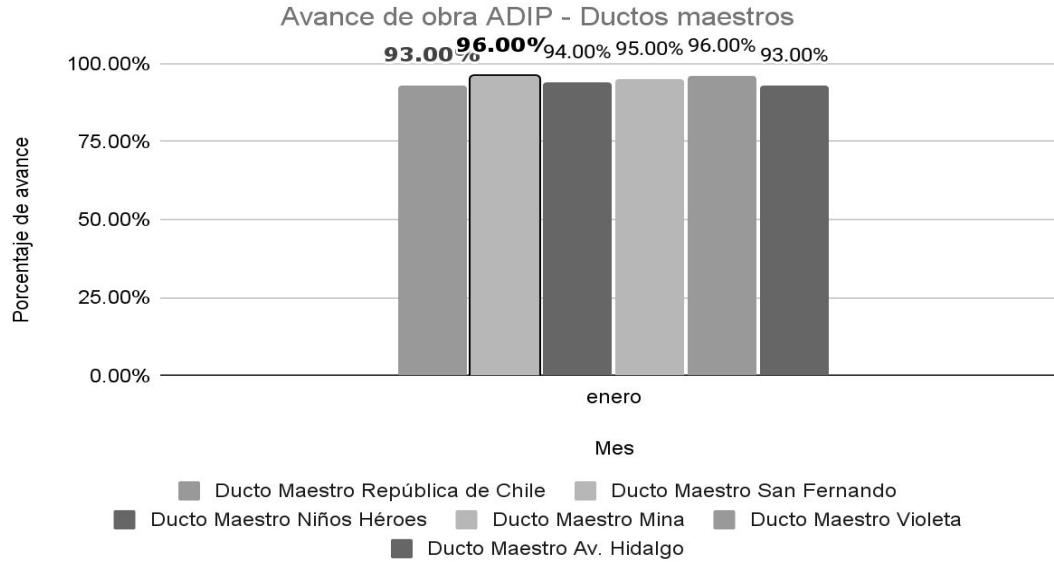
TRAYECTORIA	ML
RED TRONCAL	878.22
RED DISTRIBUCIÓN	131.28
RADIALES Y ACOMETIDA	152.84

**93 % avance**





## 06 PROYECTOS EN PROCESO



Centro de Comando, Control,  
Cómputo, Comunicaciones y  
Contacto Ciudadano de la Ciudad  
de México (C5)

## C5 | Indicadores

Indicador	Periodicidad	07/01 al 21/01	Próximo reporte
No. cámaras con falla o intermitencia		<b>11 cámaras</b>	
	Quincenal		08 de febrero
Número de obras de mantenimiento y/o reparación de atención a la infraestructura		<b>02 cámaras</b>	

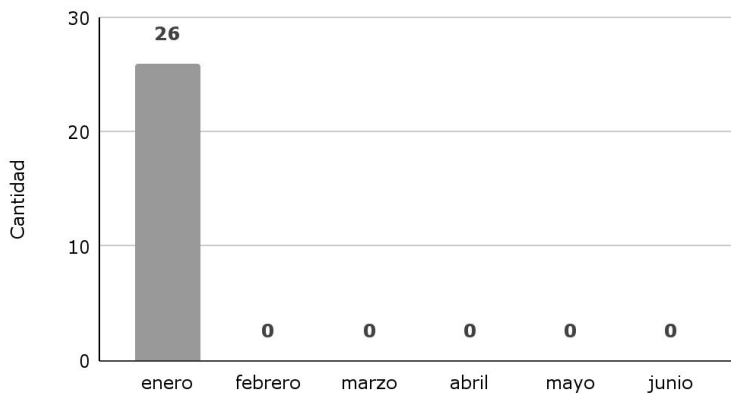
NOTA: Los datos proporcionados son extraídos de los **Reportes de mesa de ayuda de C5**

## C5 | Seguimiento de indicadores

**26**

enero

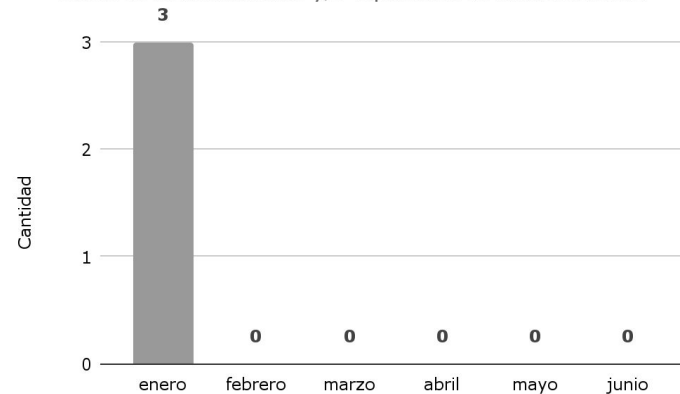
Cámaras con falla o intermitencia



**3**

enero

Obras de mantenimiento y/o reparación de infraestructura



# SSC Tránsito



## SSC Tránsito | Indicadores

Tema	Unidad de medida	Periodicidad	1 al 11/01	Próximo reporte
Semáforos	Número de semáforos con mantenimiento correctivo		21	
	Número de semáforos con mantenimiento preventivo	Quincenal	0	8 de febrero
Cámaras	Número de cámaras con mantenimiento preventivo		0	
	Número de cámaras con mantenimiento correctivo	0		

**NOTA: PARA ESTA 2a. MESA DE INFRAESTRUCTURA Y OBRAS NO LES ES POSIBLE REPORTAR**

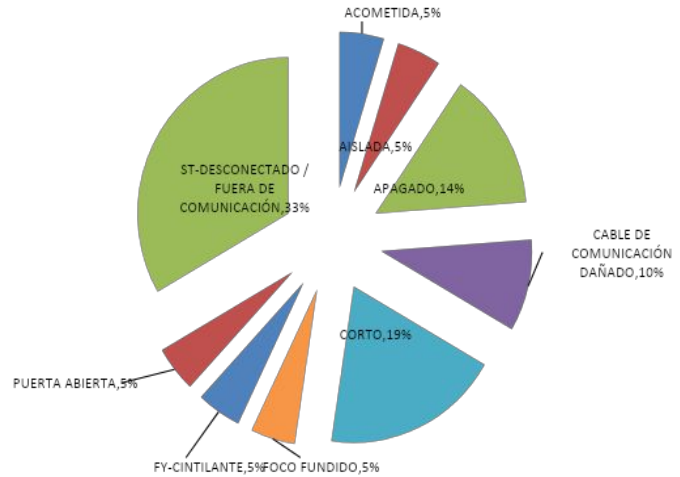


## SSC Tránsito | Anexo de Indicadores

### CORRECTIVO

ACOMETIDA	1
AISLADA	1
APAGADO	3
CABLE DE COMUNICACIÓN DAÑADO	2
CORTO	4
FOCO FUNDIDO	1
FY-CINTILANTE	1
PUERTA ABIERTA	1
ST-DESCONECTADO / FUERA DE COMUNICACIÓN	7
<b>TOTAL GENERAL</b>	<b>21</b>

### MANTENIMIENTO SEMAFORICO



## SSC Tránsito | Seguimiento de indicadores

**0**

enero

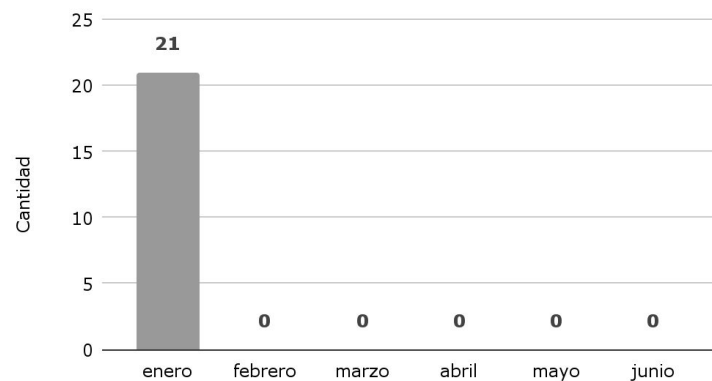
Acciones mantenimiento preventivo a semáforos



**21**

enero

Acciones mantenimiento correctivo a semáforos



Reportes

**Turnos e incidencias urbanas**

Asuntos generales

Acuerdos

Asistencia

ACH | Matriz de seguimiento a turnos - enero 2022

**43%  
atención**

Matriz de Turnos	ESTATUS			Suma total
	Atendido	En proceso	Pendiente	
ATIENDE				
Al. Cuauhtémoc	1	1	2	4
CFE	1			1
COMISIÓN PARA LA RECONSTRUCCIÓN	1			1
SOS-DGSUS		1		1
<b>Suma total</b>	<b>3</b>	<b>2</b>	<b>2</b>	<b>7</b>

## ACH | Seguimiento a turnos **ATENDIDOS**

CLAVE	FECHA DE MESA	SOLICITANTE	SOLICITUD	ATIENDE	FECHA DE ATENCIÓN	EVIDENCIA	ESTATUS	OBSERVACIONES
TCH-117	28/12/2021	ACH	Comparta el estatus de Callejón de la Igualdad	COMISION PARA LA RECONSTRUCCION			Atendido	El Arquitecto Abraham Hernández de la Comisión para la REconstrucción informó que la empresa que está realizando la demolición en Igualdad 32 reparo los cables que rompieron con la maquina y que habian provocado la falta de energia en el callejón.

219

## ACH | Seguimiento a turnos **EN PROCESO**

CLAVE	FECHA DE MESA	SOLICITANTE	SOLICITUD	ATIENDE	FECHA DE ATENCIÓN	EVIDENCIA	ESTATUS	OBSERVACIONES
TCH-092	15/10/2021	ACH	Limpieza y retiro de escombros en el predio de Jaime Nuno s/n, col. Morelos	SOS-DCSUS			En proceso	La Dirección General de Servicios Urbanos y Sustentabilidad efectuó jornada de limpieza el miércoles 3 de noviembre, solicita retiro del agua que aún queda en el predio para concluir con la limpieza. Ya se solicitó a Sacmex. 9 de dic, se empieza con el desalojo de agua, se llevará 3 días en turnos de 8 horas, AVANCE DEL 100 % al 17 dic. Falta que DCSUS saque la basura y ACH coloque el tapial. Hugo Estrada realizará la limpieza la primera semana de enero. Para posteriormente poner el tapial Se está drenando nuevamente el agua, en cuanto se termine se da aviso a Hugo Estrada para que realice el retiro de la basura.
TCH-108	3/11/2021 11/01/2022	ACH	Retome turno pendiente de apuntalamiento del predio de Violeta número 62. (ACH compartirá el acuse del oficio)	AL Cuauhtémoc			En proceso	El miércoles 8 de agosto se contactó a la vecina -Se generó folio SUAC -ACH compartió el reporte al Ing. Fernando Corso del Área de Protección Civil de la Alcaldía -El dictamen está en proceso. La vecina Ma. Cristina tuvo cita el lunes 27/09 -Se realizó la solicitud a la Alcaldía por oficio (Patricia Ramiro Administración Néstor Nuñez) -Se retoma el turno con nuevo enlace de la alcaldía en la 22a MIO -Se compartirá acuse de oficio que se remitió a la alcaldía, para que nuevo enlace apoye con el seguimiento -25a. MIO - Roxana de la O indicó que se turnó el oficio a la Dirección General de Obras, compartirá la respuesta a ACH y dará seguimiento -1a. MIO-2022, mencionó Roxana de la O que el viernes lo reactiva con Protección Civil y Obras de Alcaldía para concretarlo.

220



## ACH | Seguimiento a turnos **PENDIENTES**

CLAVE	FECHA DE MESA	SOLICITANTE	SOLICITUD	ATIENDE	FECHA DE ATENCIÓN	EVIDENCIA	ESTATUS	OBSERVACIONES
TCH-109	13/11/2021	Gestión en territorio	Problemas de inundaciones en la calle por falta del funcionamiento de la atarjea que esta dañada. En Tizapán, que sale por Izazaga como callejón de la igualdad	Al. Cuauhtémoc			Pendiente	LA ALCALDÍA LO PROGRAMARA PARA SU ATENCIÓN, SE REQUIERE OBRA MAYOR, REALIZARON DESAZOLVE MTRA. DLD ENVIO OFICIO A LA ALCALDESA DE CUAUHTÉMOC: ACH/CG/302/2021 A SOLICITUD DE VECINOS DE TIZAPÁN 8 PARA SUSTITUCIÓN DE DRENAJE
TCH-111	13/11/2021	Gestión en territorio	Baches sobre arroyo vehicular (Carpeta asfáltica)En Tizapán, que sale por Izazaga como callejón de la igualdad.	Al. Cuauhtémoc			Pendiente	LA ALCALDÍA LO PROGRAMARA PARA SU ATENCIÓN, MTRA. DLD ENVIO OFICIO A LA ALCALDESA DE CUAUHTÉMOC: ACH/CG/302/2021 A SOLICITUD DE VECINOS DE TIZAPÁN 8 PARA SUSTITUCIÓN DE DRENAJE Y PAVIMENTACIÓN

## ACH | Matriz de seguimiento a incidencias urbanas - enero 2022

**23%**  
atención

Matriz de Incidencias	ESTATUS			Suma total
	Atendido	En Proceso	Pendiente	
ACH	15		8	23
Al. Cuauhtémoc	7		58	65
C5	3			3
CFE	16		51	67
Sacmex	5	3	40	48
SGIRyPC			1	1
SOS-AP	6		2	8
SOS-DGOIV	36	1	163	200
SOS-DGSUS	6		1	7
Telmex	5		13	18
<b>Suma total</b>	<b>99</b>	<b>4</b>	<b>337</b>	<b>440</b>

## Atención VIPPSC | Incidencias **ATENDIDAS** - del 11 al 24 de enero 2022

Número	REPORTA	FECHA DE REPORTE	SOLICITUD	CALLE	ENTRE CALLE 1	REFERENCIA	ATIENDE	FOTOGRAFÍA ANTES	FOTOGRAFÍA DESPUÉS	ESTATUS
IUCH-917	V2 - Callejón del 57 - Plaza de la Concepción	28/9/2021	Daño al equipamiento urbano	República de Cuba	Eje Central		CS		10126 SE ENCUENTRA OPERANDO DE MANERA CORRECTA, POR PROYECTO SE ACABAN DE INSTALAR ALTAVOCES A ESTE SITIO, SIN EMBARGO NO CUENTA CON BOTÓN DEBIDO A QUE DESDE IMPLEMENTACIÓN NO ESTABA DESTINADO PARA ELLO.	Atendido
IUCH-914	V4 - Alameda-Sector Financiero	17/9/2021	Daño al equipamiento urbano	5 de mayo	Motolinia		CS		ID: 2470 Se renovaron los componentes, incluyendo botón depánico	Atendido
IUCH-915	V3 - Santo Domingo	21/9/2021	Fallas en alumbrado público, apagones y fallas en el voltaje	Rodríguez Puebla	República de Colombia		CFE			Atendido
IUCH-916	V3 - Santo Domingo	23/9/2021	Desperfectos en banquetas	República de Brasil	República de Ecuador		CFE			Atendido

223

## Atención VIPPSC | Incidencias **ATENDIDAS** - del 11 al 24 de enero 2022

Número	REPORTA	FECHA DE REPORTE	SOLICITUD	CALLE	ENTRE CALLE 1	REFERENCIA	ATIENDE	FOTOGRAFÍA ANTES	FOTOGRAFÍA DESPUÉS	ESTATUS
IUCH-917	V3 - Santo Domingo	25/9/2021	Falla en semáforo	República de Brasil	República de Ecuador		Tránsito			Atendido
IUCH-1048	Estructura de Supervisión ACH	22/9/2021	Fallas en el sistema de drenaje y desazolve	República de Honduras	República de Brasil		AL Cuauhtémoc			Atendido
IUCH-1124	Estructura de Supervisión ACH	12/10/2021	Falta de bolardos	16 de septiembre	Gante					Atendido
IUCH-1205	VI - Santa María la Redonda	25/10/2021	Falta de bolardos	Av. Hidalgo	Valerio Trujano		ACH			Atendido

224

## Atención VIPPSC | Incidencias **ATENIDAS** - del 11 al 24 de enero 2022

Número	REPORTA	FECHA DE REPORTE	SOLICITUD	CALLE	ENTRE CALLE 1	REFERENCIA	ATIENDE	FOTOGRAFÍA ANTES	FOTOGRAFÍA DESPUÉS	ESTATUS
IUCH-1219	Estructura de Supervisión ACH	25/10/2021	Cascajo	Ramón Corona	Eje 1 Oriente (Circunvalación)					Atendido
IUCH-1221	Estructura de Supervisión ACH	26/10/2021	Cascajo	Eje 1 Oriente (Circunvalación)	Corregidora					Atendido
IUCH-1358	VB - San Pablo	24/11/2021	Tapas, registros o coladeras faltantes o dañados	República del Salvador		185	ACH			Atendido
IUCH-1365	V1 - Santa María la Redonda	29/11/2021	Falta de bolardos	Valerio Trujano	Av. Hidalgo		ACH			Atendido

225

## Atención VIPPSC | Incidencias **ATENIDAS** - del 11 al 24 de enero 2022

Número	REPORTA	FECHA DE REPORTE	SOLICITUD	CALLE	ENTRE CALLE 1	REFERENCIA	ATIENDE	FOTOGRAFÍA ANTES	FOTOGRAFÍA DESPUÉS	ESTATUS
IUCH-1372	V1 - Santa María la Redonda	13/12/2021	Tapas, registros o coladeras faltantes o dañados	Santa Veracruz	Av. Hidalgo		ACH			Atendido
IUCH-1374	V1 - Santa María la Redonda	19/12/2021	Daño al equipamiento urbano	Santa Veracruz	Av. Hidalgo		SOS-DCSUS			Atendido
IUCH-1385	V2 - Callejón del 57 - Plaza de la Concepción	6/12/2021	Tapas, registros o coladeras faltantes o dañados	Ignacio Allende	República de Perú		TELMEX			Atendido
IUCH-1390	Estructura de Supervisión ACH	16/12/2021	Fugas de agua	José María Izazaga	Bolívar	Fuera de la plaza de los chinos, Izazaga 137 aproximadamente.				Atendido
IUCH-1391	Estructura de Supervisión ACH	17/12/2021	Falla en semáforo	Las Cruces	Mesones				SIN IMAGEN	Atendido

226



## Atención VIPPSC | Incidencias **ATENIDAS** - del 11 al 24 de enero 2022

Número	REPORTA	FECHA DE REPORTE	SOLICITUD	CALLE	ENTRE CALLE 1	REFERENCIA	ATIENDE	FOTOGRAFÍA ANTES	FOTOGRAFÍA DESPUÉS	ESTATUS
IUCH-1395	Estructura de Supervisión ACH	4/1/2021	Tapas, registros o coladeras faltantes o dañados	República de Honduras	República de Brasil					Atendido
IUCH-673	V6 - Antigua Merced-Mixcalco	6/1/2022	Desperfectos en banquetas	Jesús María	Talavera	frente al 166	ACH			Atendido
IUCH-677	V6 - Antigua Merced-Mixcalco	6/1/2022	Desperfectos en banquetas	República de Uruguay	Roldán					Atendido
IUCH-679	V6 - Antigua Merced-Mixcalco	6/1/2022	Desperfectos en banquetas	República de Uruguay	Roldán	acera norte	ACH			Atendido
IUCH-680	V6 - Antigua Merced-Mixcalco	6/1/2022	Desperfectos en banquetas	República de Uruguay	Roldán	acera norte frente al 206	ACH			Atendido

227

## Atención VIPPSC | Incidencias **ATENIDAS** - del 11 al 24 de enero 2022

Número	REPORTA	FECHA DE REPORTE	SOLICITUD	CALLE	ENTRE CALLE 1	REFERENCIA	ATIENDE	FOTOGRAFÍA ANTES	FOTOGRAFÍA DESPUÉS	ESTATUS
IUCH-691	V6 - Antigua Merced-Mixcalco	6/1/2022	Desperfectos en banquetas	República de Uruguay	Las Cruces	casi esquina a mitad de la banqueta	ACH			Atendido
IUCH-692	V6 - Antigua Merced-Mixcalco	6/1/2022	Desperfectos en banquetas	República de Uruguay	Las Cruces	casi esquina a mitad de la banqueta frente al 158	ACH			Atendido
IUCH-693	V6 - Antigua Merced-Mixcalco	6/1/2022	Desperfectos en banquetas	Las Cruces	República del Salvador	casi esquina	ACH			Atendido
IUCH-695	V6 - Antigua Merced-Mixcalco	6/1/2022	Desperfectos en banquetas	República del Salvador	Correo Mayor	casi esquina frente al 152, plaza Balbanera	ACH			Atendido
IUCH-696	V6 - Antigua Merced-Mixcalco	6/1/2022	Desperfectos en banquetas	República del Salvador	Correo Mayor	casi esquina frente a los baños				Atendido

228

## Atención VIPPSC | Incidencias **ATENIDAS** - del 11 al 24 de enero 2022

Número	REPORTA	FECHA DE REPORTE	SOLICITUD	CALLE	ENTRE CALLE 1	REFERENCIA	ATIENDE	FOTOGRAFÍA ANTES	FOTOGRAFÍA DESPUÉS	ESTATUS
IUCH-697	V6 - Antigua Merced-Mixcalco	18/12/2021	Tapas, registros o coladeras faltantes o dañados	Las Cruces	Mesones	frente a Bancomer	ACH			Atendido
IUCH-699	V8 - San Pablo	15/12/2021	Tapas, registros o coladeras faltantes o dañados	Topacio	San Pablo		ACH			Atendido
IUCH-708	V6 - Antigua Merced-Mixcalco	10/1/2022	Tapas, registros o coladeras faltantes o dañados	Alhóndiga	Soledad		CFE			Atendido
V4-001	V4 - Alameda-Sector Financiero	11/10/2021	Baches	República de Chile	Donceles	Todo el arroyo vehicular	SOS-DGOIV			Atendido
V4-002	V4 - Alameda-Sector Financiero	11/10/2021	Baches	República de Chile	República de Cuba	Esquina	SOS-DGOIV			Atendido

229

## Atención VIPPSC | Incidencias **ATENIDAS** - del 11 al 24 de enero 2022

Número	REPORTA	FECHA DE REPORTE	SOLICITUD	CALLE	ENTRE CALLE 1	REFERENCIA	ATIENDE	FOTOGRAFÍA ANTES	FOTOGRAFÍA DESPUÉS	ESTATUS
V6-007	V6 - Antigua Merced-Mixcalco	11/10/2021	Baches	República de Guatemala		frente al jardín de niños Tonatiuh	SOS-DGOIV			Atendido
IUCH-706	V1 - Santa María la Redonda	10/1/2022	Tiraderos de basura	Paseo de la Reforma	Magnolia		SOS-DCSUS			Atendido
IUCH-707	V2 - Callejón del 57 - Plaza de la Concepción	11/1/2022	Robo de cables, tapas, registros	Belisario Domínguez	Eje Central	13	TELMEX			Atendido
V5-070	V5 - Zócalo	9/1/2022	Tapas, registros o coladeras faltantes o dañados	Francisco I. Madero	Bolívar	en el cruce	CFE			Atendido
IUCH-708	V3 - Santo Domingo	1/1/2022	Fallas en alumbrado público, apagones y fallas en el voltaje	Leandro Valle	Belisario Domínguez		SOS-AP			Atendido

230

## Atención VIPPSC | Incidencias **ATENIDAS** - del 11 al 24 de enero 2022

Número	REPORTA	FECHA DE REPORTE	SOLICITUD	CALLE	ENTRE CALLE 1	REFERENCIA	ATIENDE	FOTOGRAFÍA ANTES	FOTOGRAFÍA DESPUÉS	ESTATUS
IUCH-709	V3 - Santo Domingo	1/1/2022	Fallas en alumbrado público, apagones y fallas en el voltaje	Plaza 23 de mayo	Santo Domingo		Al Cuauhtémoc			Atendido
IUCH-710	V3 - Santo Domingo	5/1/2022	Tapas, registros o coladeras faltantes o dañados	República de Ecuador	República de Argentina		TELMEX			Atendido
IUCH-711	V3 - Santo Domingo	7/1/2022	Falta de luz al interior de los inmuebles	República de Perú		132	CFE			Atendido
IUCH-712	V3 - Santo Domingo	7/1/2022	Mal estado de cables o equipamiento	República de Bolivia		56	CFE			Atendido
IUCH-713	V3 - Santo Domingo	11/1/2022	Tapas, registros o coladeras faltantes o dañados	República de Brasil	República de Paraguay		ACH			Atendido

231

## Atención VIPPSC | Incidencias **ATENIDAS** - del 11 al 24 de enero 2022

Número	REPORTA	FECHA DE REPORTE	SOLICITUD	CALLE	ENTRE CALLE 1	REFERENCIA	ATIENDE	FOTOGRAFÍA ANTES	FOTOGRAFÍA DESPUÉS	ESTATUS
IUCH-714	V3 - Santo Domingo	11/1/2022	Fallas en alumbrado público, apagones y fallas en el voltaje	Del Carmen	Apartado		SOS-AP			Atendido
IUCH-715	V3 - Santo Domingo	14/1/2022	Desperfectos en banquetas	República de Brasil		53	CFE			Atendido
IUCH-716	V3 - Santo Domingo	14/1/2022	Falta de luz al interior de los inmuebles	República de Perú		132	CFE			Atendido
IUCH-717	V2 - Callejón del 57 - Plaza de la Concepción	16/1/2022	Falla en semáforo	Eje Central	República de Ecuador		Tránsito			Atendido
IUCH-718	V8 - San Pablo	14/1/2022	Poda de árboles	Las Cruces	Mesoneros	esquina. Afuera de la primaria República de Libano.	Al Cuauhtémoc			Atendido

232



## Atención VIPPSC | Incidencias **ATENIDAS** - del 11 al 24 de enero 2022

Número	REPORTA	FECHA DE REPORTE	SOLICITUD	CALLE	ENTRE CALLE 1	REFERENCIA	ATIENDE	FOTOGRAFÍA ANTES	FOTOGRAFÍA DESPUÉS	ESTATUS
IUCH-719	V1 - Santa María la Redonda	4/1/2022	Tapas, registros o coladeras faltantes o dañados	San Fernando			SOS-DCOIV			Atendido
IUCH-720	V2 - Callejón del 57 - Plaza de la Concepción	17/1/2022	Robo de cables, tapas, registros	Belisario Domínguez	Eje Central	33	TELMEX			Atendido
IUCH-724	V2 - Callejón del 57 - Plaza de la Concepción	21/1/2022	Fallas en alumbrado público, apagones y fallas en el voltaje	Belisario Domínguez	Eje Central		SOS-AP			Atendido
IUCH-725	V2 - Callejón del 57 - Plaza de la Concepción	23/1/2022	Fallas en alumbrado público, apagones y fallas en el voltaje	Incas			AL Cuauhtémoc			Atendido
IUCH-727	V3 - Santo Domingo	15/1/2022	Limpieza	Mariana Rodríguez Del Toro	Ignacio Allende		SOS-DGSUS			Atendido







233

## Atención VIPPSC | Incidencias **ATENIDAS** - del 11 al 24 de enero 2022

Número	REPORTA	FECHA DE REPORTE	SOLICITUD	CALLE	ENTRE CALLE 1	REFERENCIA	ATIENDE	FOTOGRAFÍA ANTES	FOTOGRAFÍA DESPUÉS	ESTATUS
IUCH-735	V3 - Santo Domingo	23/1/2022	Fallas en alumbrado público, apagones y fallas en el voltaje	Donceles	Isabel La Católica		SOS-AP			Atendido
IUCH-739	V8 - San Pablo		Tapas, registros o coladeras faltantes o dañados	Ramón Corona	Roldán		SACMEX			Atendido
IUCH-740	Estructura de Supervisión ACH		Tapas, registros o coladeras faltantes o dañados	Eje 1 Oriente (Circunvalación)	Misioneros		SACMEX			Atendido
V6-022	ACH	15/1/2022	Fallas en alumbrado público, apagones y fallas en el voltaje	Manzanares			SOS-AP		pendiente	Atendido
IUCH-721	V4 - Alameda Sector Financiero	9/1/2022	Tapas, registros o coladeras faltantes o dañados	Francisco I. Madero	Bolívar		SACMEX			Atendido







234

## Atención VIPPSC | Incidencias **EN PROCESO** - del 11 al 24 de enero 2022

Número	REPORTA	FECHA DE REPORTE	SOLICITUD	CALLE	ENTRE CALLE 1	REFERENCIA	ATIENDE	FOTOGRAFÍA ANTES	FOTOGRAFÍA DESPUÉS	ESTATUS
IUCH-498	V5 - Zócalo	12/6/2021	Tapas, registros o coladeras faltantes o dañados	Isabel La Católica	5 de mayo	15	Sacmex			En proceso
IUCH-936	V7 - Vizcainas-Corredor Cultural Regina	21/9/2021	Tapas, registros o coladeras faltantes o dañados	Aldaco	Mesave		SACMEX			En proceso
IUCH-976	V1 - Santa María la Redonda	27/9/2021	Fallas en el sistema de drenaje y desazolve	Cda. de Camelia	Camelia		SACMEX			En Proceso

235

## Atención VIPPSC | Incidencias **EN PROCESO** - del 11 al 24 de enero 2022

Número	REPORTA	FECHA DE REPORTE	SOLICITUD	CALLE	ENTRE CALLE 1	REFERENCIA	ATIENDE	FOTOGRAFÍA ANTES	FOTOGRAFÍA DESPUÉS	ESTATUS
IUCH-1176	Estructura de Supervisión ACH	20/10/2021	Tapas, registros o coladeras faltantes o dañados	República de Honduras	República de Chile					En Proceso
V6-052	V6 - Antigua Mercedes-Mixcalco	25/10/2021	Baches	Loreto	Justo Sierra		SOS-DCOIV			En Proceso
V6-023	Estructura de Supervisión ACH	14/1/2022	Fallas en el sistema de drenaje y desazolve	Santísima	Emiliano Zapata	Pasaje Santísima	SACMEX			En Proceso

236

## Atención VIPPSC | Incidencias **PENDIENTES** - del 11 al 24 de enero 2022

Número	REPORTA	FECHA DE REPORTE	SOLICITUD	CALLE	ENTRE CALLE 1	REFERENCIA	ATIENDE	FOTOGRAFÍA ANTES	FOTOGRAFÍA DESPUÉS	ESTATUS
IUCH-721	V1 - Santa María la Redonda	17/1/2022	Fallas en alumbrado público, apagones y fallas en el voltaje	Violeta	Zarco		CFE			Pendiente
IUCH-722	V1 - Santa María la Redonda	18/1/2022	Mal estado de cables o equipamiento	Violeta	Zarco		CFE			Pendiente
IUCH-726	V2 - Callejón del 57 - Plaza de la Concepción	24/1/2022	Mal estado de cables o equipamiento	Ignacio Allende	Donceles		TELMEX			Pendiente
IUCH-732	V3 - Santo Domingo	17/1/2022	Fallas en alumbrado público, apagones y fallas en el voltaje	Cjon. de Garibaldi			AL Cuauhtémoc			Pendiente

237

## Atención VIPPSC | Incidencias **PENDIENTES** - del 11 al 24 de enero 2022

Número	REPORTA	FECHA DE REPORTE	SOLICITUD	CALLE	ENTRE CALLE 1	REFERENCIA	ATIENDE	FOTOGRAFÍA ANTES	FOTOGRAFÍA DESPUÉS	ESTATUS
IUCH-736	V3 - Santo Domingo	23/1/2022	Fallas en alumbrado público, apagones y fallas en el voltaje	República de Cuba	República de Chile		SOS-AP			Pendiente
IUCH-737	V3 - Santo Domingo	23/1/2022	Fallas en alumbrado público, apagones y fallas en el voltaje	República de Chile	Donceles		SOS-AP			Pendiente
IUCH-738	V3 - Santo Domingo	23/1/2022	Limpieza	Callejón de República de Ecuador	República de Ecuador		SOS-DCSUS			Pendiente
IUCH-719	ACH	18/1/2022	Tapas, registros o coladeras faltantes o dañados	Santísima	Soledad		ACH			Pendiente

238



## Atención VIPPSC | Incidencias **PENDIENTES** - del 11 al 24 de enero 2022

Número	REPORTA	FECHA DE REPORTE	SOLICITUD	CALLE	ENTRE CALLE 1	REFERENCIA	ATIENDE	FOTOGRAFÍA ANTES	FOTOGRAFÍA DESPUÉS	ESTATUS
IUCH-720	ACH	18/1/2022	Tapas, registros o coladeras faltantes o dañados	Emiliano Zapata	Jesús María		SACMEX			Pendiente
IUCH-724	V7 - Vizcainas-Corredor Cultural Regina	20/1/2022	Fugas de agua	5 de febrero	Regina		SOS-DCOIV			Pendiente

## Atención VIPPSC | Incidencias **PENDIENTES** - del 11 al 24 de enero 2022

- Reportes
- Turnos e incidencias urbanas
- Mesas de trabajo
- Asuntos generales**
- Acuerdos
- Asistencia