



MINUTA

Trigésima quinta sesión ordinaria de la Mesa de Reordenamiento

8 de septiembre de 2020

▪ **ORDEN DEL DÍA**

Reportes / COVID

- ACH
- SSC- Tránsito
- SSC- Policía Auxiliar
- SSC- Policía Preventiva
- FGJ
- Justicia Cívica
- SGRyPC
- C5
- Metro
- Metrobús
- IAPP
- Comisión de Filmaciones
- INVEA

Seguimiento y fortalecimiento de las estrategias para enfrentar el COVID

- Focos rojos, seguimiento y actualización de la nueva normalidad del CH

Turnos

Asuntos generales

Acuerdos/ Asistencia

Los detalles de las actividades institucionales y de los reportes para enfrentar el COVID-19 y se pueden consultar en:

<https://www.autoridadcentrohistorico.cdmx.gob.mx/mesas-de-trabajointerinsitucionales/mesa-de-reordenamiento>




- Se realizó en la modalidad de videoconferencia. Presencialmente estuvieron en la mesa: SSC- Auxiliar, Subsecretaría de Control de Tránsito y la Autoridad del Centro Histórico.
- Mediante videoconferencia, participaron alcaldía Venustiano Carranza, C5, Comisión de Filmaciones, Dirección Ejecutiva de Justicia Cívica, INBAL, Fideicomiso del Centro Histórico, Fiscalía General de Justicia, Metro, Metrobús, Secretaría de Cultura, Secretaría de Medio Ambiente, Secretaría de Movilidad, Secretaría de Gestión Integral de Riesgos y Protección Civil, SSC-Preventiva, Asociación de Hoteles, CANACO y CANIRAC.

Ajuste a las medidas sanitarias en el Centro Histórico



MESA DE TRABAJO INTERINSTITUCIONAL
DE REORDENAMIENTO

- Fin del esquema de apertura por pares y nones.
- Apertura de locales y establecimientos de Lunes a Sábado / Domingos CERRADO.
- Ampliación del horario de operación hasta las 18:30 horas.
- Restaurantes amplían su horario de operación de 07:00 a 23:00 horas.
- 30% de aforo máximo y filas ordenadas permanece (Plazas y Centros comerciales mismo porcentaje de aforo, restaurantes al 30% y 40% en caso de que cuenten con espacios abiertos).
- **Estas medidas aplican a partir del lunes 7 de septiembre.**



Domingo el Centro permanece Cerrado salvo excepciones:

Hoteles
Farmacias.
Mercados
Venta de abarrotes
Panaderías
Tortillerías
Restaurantes
Museos

> Continuidad a Filtros de Acceso Controlado y Filtros Sanitarios

Del Carmen, entre Apartado y Colombia; Colombia y Bolivia, y Bolivia y Venezuela.

Apartado, entre Argentina y Del Carmen.

Manuel de la Peña y Peña entre Aztecas y Florida.

Corregidora / Madero / Moneda / Meave

Continuarán los filtros sanitarios en diversos puntos del Centro Histórico operados por distintas dependencias del GOBCDMX brindando gel y con toma de temperatura.



MESA DE TRABAJO INTERINSTITUCIONAL
DE REORDENAMIENTO

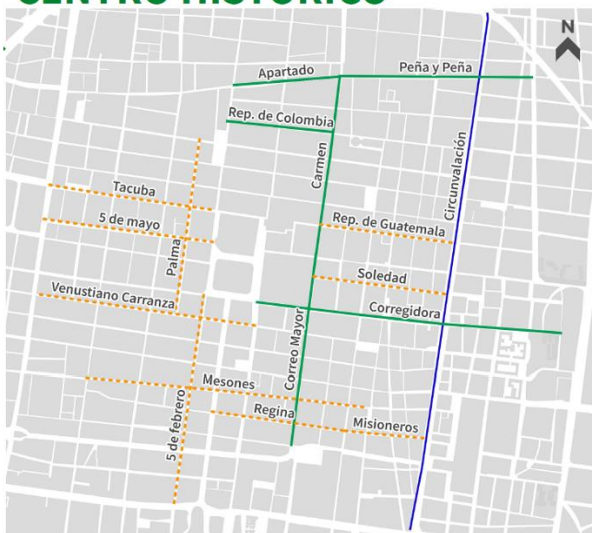


> Estrategia peatonal para el Centro Histórico



MESA DE TRABAJO INTERINSTITUCIONAL
DE REORDENAMIENTO

Estrategia peatonal CENTRO HISTÓRICO



Ampliación de banquetas + bahías

- Tacuba
- 5 de mayo
- 5 de febrero
- Palma
- Mesones
- Venustiano Carranza
- Regina
- Misioneros
- Rep. de Guatemala
- Soledad

Peatonalización de calles

- Apartado
- Peña y Peña
- Rep. de Colombia
- Carmen
- Correo Mayor
- Corregidora

Mejoramiento vial integral

- Eje 1 Ote. Circunvalación





- **REPORTES COVID-19**

AUTORIDAD DEL CENTRO HISTÓRICO

- **REUNIONES CON VECINOS INTERESADOS EN LA PRESERVACION DEL PATRIMONIO Y LA SEGURIDAD CIUDADANA (VIPSSC)**

En la semana se continuó con las reuniones con vecinos, correspondió a los VIPSSC 1 y 5. Esta semana se realizará reunión con el VIPSSC 6.

Reuniones con vecinos integrantes de los chats de Vecinos Interesados en la Preservación del Patrimonio y en la Seguridad Ciudadana


2 reuniones: **Santa María la Redonda (V1)** y **Zócalo (V5)**

Participantes

- SSC-Preventiva
- Policía Auxiliar
- Fiscalía General de Justicia de la Ciudad de México
- la Secretaría de Gestión Integral de Riesgos y Protección Civil y la Subsecretaría de Tránsito.
- ACH

Temas:

- Inseguridad
- Estacionamiento vecinal
- Concentración de personas.
- Señalética para los museos.



Próxima reunión: Martes 8 septiembre 17:45 horas V6

- **RECORRIDOS**

Cumplimiento de medidas sanitarias por establecimientos

Acción	% de cumplimiento
Uso de caretas	99%
Cubrebocas	100%
Tapete sanitizante o jerga húmeda	99%
Gel sanitizante	100%
Horarios de apertura	99%
Flujos internos (señalética)	100%
Carta compromiso CDMX	100%
Tomas de temperatura	95%
Cumple con las disposiciones cuando hay filas fuera de los establecimientos	87%



Calles visitadas: Dirección General de Gobierno-INVEA-ACH

24 locales comerciales con incumplimientos; principalmente en :

- Soledad.
- Leona Vicario.
- Palma.
- San Antonio Tomatlán.
- Guatemala.
- Mixcalco.

6 calles registraron, el 100 % de cumplimiento

- Pino Suárez.
- República de Chile.
- Allende.
- 20 de Noviembre.
- República de Uruguay.
- Jesús María.

- **Entrega de cubrebocas**

Se han entregado 3,933 cubrebocas en las siguientes calles y a la alcaldía Venustiano Carranza.

Entrega de Cubrebocas

- Madero
- República del Salvador
- Correo Mayor
- República de Uruguay
- 16 de Septiembre
- República de Argentina
- Venustiano Carranza
- Moneda
- Soledad-Alhóndiga
- República de Guatemala
- 5 de Mayo .
- Apartado.
- Manuel de la Peña y Peña.
- Del Carmen.
- República de Colombia.
- República de Bolivia.
- Callejón de Girón.
- Florida.
- Corregidora



Uso de calles peatonales en el Centro Histórico (último día)

- Operación habitual
- Calles peatonales sin vehículos
- Tramos de calle peatonal con flujo vehicular
- Tramos de calle peatonal con vehículos
- Múltiplos usos
- Calles con estacionamiento primordialmente de vecinos

Aprovechamiento de las calles peatonales en el Centro Histórico

87% Alto

(aprovechadas intensamente por los peatones)

8% Regular a Bajo

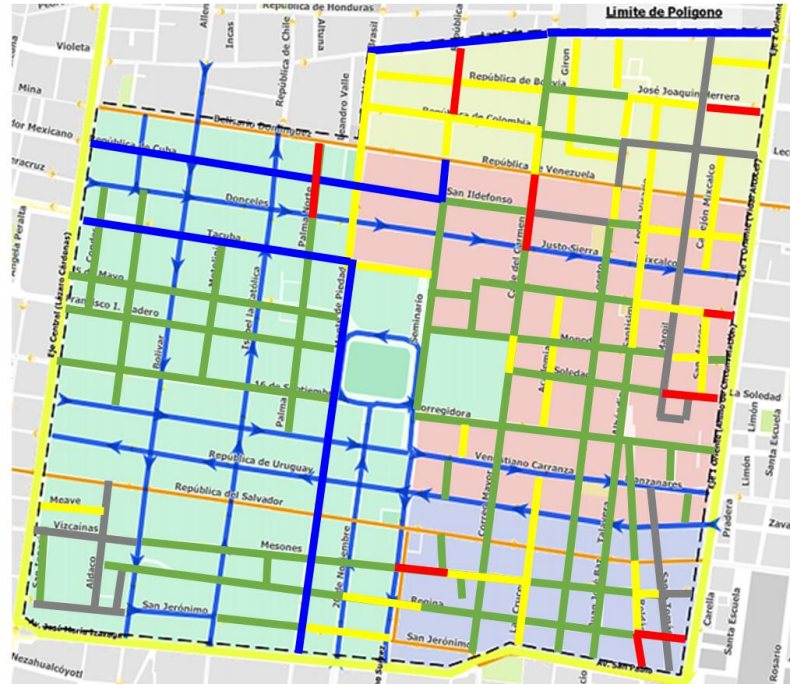
(autos estacionados, comercio en vía pública y/o obstáculos para el peatón)

3% Nulo

(Palma Norte, Mesones para salir a Eje Central y salidas a Circunvalación)

2% Estacionamiento vecinal

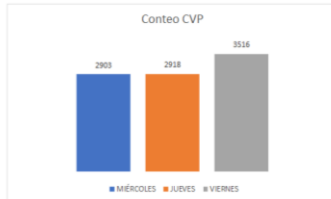
(San Ildefonso, Santo Tomás, Lecumberri, Manuel Doblado y la zona de Vizcainas)



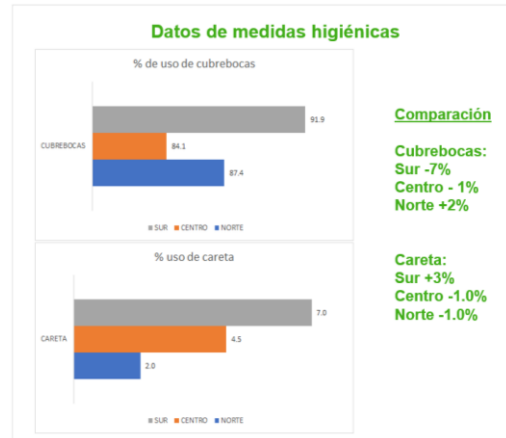
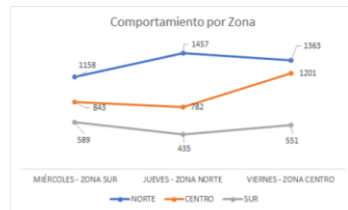
- **Comercio en vía pública.**

Semana 31 de agosto al 4 de septiembre

Se llevaron a cabo conteos los días 2, 3 y 4 de septiembre con la finalidad de contar por día a las zonas que tienen permitido instalarse y compararla con las dos restantes.



Comportamiento por Zona



Comparación

Cubre bocas:
Sur -7%
Centro - 1%
Norte +2%

Careta:
Sur +3%
Centro -1.0%
Norte -1.0%

- **Entrega de cubrebocas**

- Se repartieron 4,500 cubrebocas (Secretaría de Gobierno y ACH) en las calles: República de Argentina, Apartado, Manuel de la Peña y Peña, Del Carmen, República de Colombia, República de Bolivia, Callejón de Girón, Florida, Corregidora, Madero y Eje Central, República de El Salvador, Correo Mayor, Soledad y Alhóndiga, República de Uruguay, Motolinia y 16 de Septiembre, Venustiano Carranza y Manzanaras.



- **Centro en Línea**

- Nuevos registros: 46
- Total de tiendas inscritas: 1,373
- Usuarios únicos: 36,560
- Visitas a la página: 402,776

Programa territorial para la detección y aislamiento de casos positivos

- Call Center COVID, se realizaron 166 llamadas a vecinos de las colonias del Centro histórico que se encontraban en este programa (Principalmente Centro I y Centro IV), sobre todo para informarles que las colonias no se encuentran más en este programa pero se les invitó a fortalecer las medidas sanitarias para mitigar el contagio por COVID-19
- Al día de hoy se llevan 624 llamadas realizadas.
- Distribución de carteles con medidas preventivas: se colocaron 650 carteles.

SSC-TRÁNSITO

- Prácticas de sanitización a equipo, instalaciones y oficinas, toma de temperatura a 1,122 elementos, entrega de 1,900 juegos de cubrebocas, caretas, guantes y electrolitos.
- En dispositivo efectuado en las calles de Venustiano Carranza, Manzanares, República de El Salvador, Guatemala y San Pablo, se aplicaron 47 infracciones.
- Se realizó el operativo Recuperación de vialidades en las siguientes calles: República de Uruguay y 5 de Febrero, 5 de Febrero y República de El Salvador, Palma y República de Uruguay, de Circunvalación a Pino Suárez, con 16 dispositivos emitiendo 47 infracciones.
- Se implementó un dispositivo de movilidad y seguridad en la calle de Vizcaínas, con la finalidad de evitar vehículos estacionados o en doble fila y la aglomeración de gente en el lugar.
- Se retiró y sancionó a vehículos estacionados en lugar prohibido, motos en calles peatonales y congestión vial en las calles de: Callejón Mixcalco, entre Tomatlán y Miguel Alemán, Mesones, entre Del Carmen y Pino Suarez y Guatemala, entre Margil y Circunvalación, emitiendo 6 infracciones.
- Se retiró y sancionó a motos en calles peatonales que provocan congestión vial en las calles de Izazaga, Leona Vicario, Montero, Peña y Peña, Roldán, Vizcaínas, Zapata y República Argentina, emitiendo 12 infracciones.



- Cumpliendo el acuerdo de la Mesa de Reordenamiento se retiraron vehículos estacionados en las inmediaciones de la Clínica de especialidades No. 2 en calle de Guatemala No. 78, 1 vehículo y 2 motocicletas.
- En relación al acuerdo para evitar circulación y estacionamiento de motos en calle Del Carmen, de Bolivia a Colombia, se colocaron dos inmovilizadores y se emitieron 3 infracciones. Asimismo, se realizó mayor presencia vial en Río de la Loza y Fray Servando, para disminuir los percances automovilísticos, resultando en 12 infracciones.
- Retiro de estacionamiento prohibido de calle República de Honduras entre Chile y Brasil, se colocaron 3 inmovilizadores y se otorgaron 13 infracciones. Respecto a inhibir la circulación de ciclotaxis en calle de Correo Mayor y Del Carmen, se retiraron a 2 unidades.
- Respecto a la solicitud de inhibir la circulación y estacionamiento de autos y motos en las inmediaciones del hospital Gregorio Salas, calle Del Carmen. Se infraccionó a 2 vehículos y una motocicleta. Por lo que hace a la solicitud de evitar motos en el Espacio Interactivo para Jóvenes, calle Santísima No. 10, se colocaron 2 inmovilizadores.
- Sobre el retiro de vehículos estacionados en lugar prohibido en las calles de Chile, Palma y Donceles, se inmovilizaron 7 unidades de transporte público y se enviaron 5 a depósito.
- Se implementó dispositivo para el retiro de 500 enseres, equivalentes a 1,000 kilos, que se utilizan para apartar lugares indebidamente, entorpecen el libre tránsito de peatones y automovilistas generan tráfico y afectan la imagen urbana: llantas, cajas de madera, botes con cemento, plásticos, etc..
- Se atendieron 35 quejas ciudadanas reportadas en la red social Twitter, tales como vehículos sobre la banqueta, obstruyendo salidas de domicilio, estacionados en doble fila, en rampa de discapacitados, etc.
- Se implementó un dispositivo de movilidad y seguridad en la calle de Vizcaínas con la finalidad de evitar vehículos estacionados o en doble fila y evitar la aglomeración de gente en el lugar.

SSC-AUXILIAR

- Se verificó diariamente que el personal, antes de tomar servicio, cuente con todo su equipo de sanidad, guantes, cubre bocas, careta. Asimismo, se tomó la temperatura al mismo.



- Se realizan medidas de prevención contra la propagación del Covid-19 en calles del primer cuadro de la CDMX: Monte De Piedad, Avenida Hidalgo, Erasmo Castellanos, Francisco I. Madero, Eje Central Lázaro Cárdenas, Pino Suárez; Venustiano Carranza e Isabel la Católica. Elementos de la policía auxiliar exhortan a la ciudadanía al uso constante de gel antibacterial, cubrebocas, guantes y a mantener la distancia mínima de 1.5 m.
- Se continúa con el programa denominado “Brigada de prevención y protección”, a cargo de la Dirección de Orientación y Apoyo de Turismo. Se toma la temperatura a las personas que ingresan a la plancha del Zócalo en las siguientes ubicaciones: Palma y 16 de Septiembre, Francisco I. Madero y 5 de Mayo; José María Pino Suárez y Venustiano Carranza; Venustiano Carranza y 20 de Noviembre, e Isabel La Católica.
- Del 01 al 07 de septiembre se implementaron dispositivos para inhibir la venta informal que conlleva a la concentración de personas en las siguientes ubicaciones: Del Carmen, San Ildefonso, Moneda, República de Guatemala, República de Colombia, República de Bolivia y Manuel Doblado. Asimismo, personal de reordenamiento en Centro Histórico retiró puestos semifijos, con el fin de atender la emergencia sanitaria por Covid-19. De igual manera se ha realizado el cierre de las calles Vizcaínas y Delicias, en su tramo del Eje Central a López.
- Se implementó dispositivo en Meave, entre Aldaco y Puente de Peredo, esquina Eje Central Lázaro Cárdenas. Además, como se acordó, no se ha permitido el comercio de los establecimientos de las ferreterías, ubicadas en la calle de Corregidora, haciendo los cierres correspondientes en Correo Mayor, Jesús María y Circunvalación.
- Del día 25 al 01 al 07 de septiembre, se implementó un dispositivo denominado Blindaje Centro Histórico en las calles de República de Colombia, Florida, Peña y Peña, Venustiano Carranza, República de Argentina, Apartado, República de Bolivia, Del Carmen y Plaza Tolsá.
- Se recorrieron las calles del Primer Cuadro del Centro Histórico, especialmente la Avenida 20 de Noviembre y Venustiano Carranza, Corregidora, República de Argentina y República de Venezuela, exhortando a los establecimientos comerciales a cerrar sus instalaciones, así también a retirar sus puestos semifijos, con el fin de atender la emergencia sanitaria por el Covid-19, con personal del área de reordenamiento de gobierno central.
- Se implementaron filtros con personal de Policía Auxiliar en puntos estratégicos como las calles de Moneda, Correo Mayor a Seminario, Madero y Motolinia, entre otras.



- Se mantiene el dispositivo sobre la calle Corregidora, con un estado de fuerza de 150 elementos, con el propósito de concientizar a los comerciantes a mantener las medidas de sanidad establecidas, así como a los comercios establecidos sobre dicha calle a seguir las consignas establecidas: no permitir el acceso a nadie que no traiga puesto el cubrebocas controlar y dosificar el acceso en cada entrada habilitada, vigilar que se respeten los señalamientos instalados y la conformación de filas de sana distancia; prohibir la instalación de botargas, masajistas, músicos y volanteros; en caso de que se presente acumulación de personas que eviten mantener la sana distancia, cerrar el acceso hasta que se desahogue; el horario de restaurantes es de las 10:00 a las 22:00 horas; el horario de los demás establecimientos es de las 11:00 a las 17:00 horas.
- Se implementaron filtros en la Plaza Tolsá ubicada en Tacuba no. 8, con la finalidad de inhibir el comercio informal y la presencia de músicos, evitando la aglomeración de personas debido a la emergencia sanitaria por el virus Covid 19. Además, se mantiene operativo en la Alameda para evitar la concentración de personas y la venta informal.
- Esta semana, se remitieron 13 volanteros en Tacuba y 10 en Madero.
- Asimismo, se mantiene dispositivo para el retiro de enseres y recuperación de espacios públicos por disposición de la Dirección de Ordenamiento, divididas en 03 zonas del centro histórico efectuando recorridos pie tierra con personal de citada dirección y de la Policía Auxiliar de la CDMX:
 - **Zona Norte:** República de Costa Rica, Apartado, Peña y Peña, Aztecas.
 - **Zona Centro:** Del Carmen, Justo Sierra, Academia, Santísima, Mixcalco.
 - **Zona Sur:** Manzanares, República de El Salvador, Mesones, Regina y Corregidora.
- Del día 31 de agosto al 07 de septiembre se implementó un dispositivo para resguardar el perímetro de la iglesia de la Santa Veracruz, con un estado de fuerza de 03 elementos del destacamento 05, contando con el apoyo de comandantes de distintos sectores por parte de la Policía Auxiliar, realizando recorridos dentro y fuera de dicha iglesia.
- El día 3 de septiembre del 2020, se presentó personal de la empresa Tares y personal de la Secretaría de Gestión Integral de Riesgos y Protección Civil y del área de la Coordinación Nacional del Patrimonio Cultural del INAH para hacer una valoración para la restauración del inmueble.

SSC-PREVENTIVA

- Se efectúa presencia policial pie tierra para invitar a las personas en situación vulnerable a que se retiren y así evitar aglomeraciones y focos de contagios por



Covid-19 en: Plaza de la Aguilita, Plaza de la Concepción, Belisario Domínguez, Plaza Santa Catarina, Plaza Pino Suárez y Eje Central Lázaro Cárdenas.

- En cumplimiento a los acuerdos tomados durante la sesión de la Mesa de Reordenamiento del Centro Histórico, se implementa dispositivos de seguridad de manera sistemática sobre la Avenida de San Pablo e Izazaga en la colonia Centro para incrementar la presencia policial en la zona durante las 24 horas del día y así prevenir el robo en todas sus modalidades, así como faltas administrativas. Esta semana se realizan dos remisiones al ministerio público con tres detenidos.
- Con el aumento de la actividad comercial, y en atención a los acuerdos tomados durante la Mesa de Reordenamiento, se incrementa la vigilancia a partir del 31 de agosto del año en curso, en los Centros Joyeros de la calle de República de Argentina con la finalidad de prevenir el robo en sus distintas modalidades, colocando elementos pie a tierra en la zona e incrementando el patrullaje por parte de los responsables de cuadrante para atender de manera más eficaz las emergencias que se puedan presentar.
- En cumplimiento con los acuerdos tomados en la Junta de la Mesa de Reordenamiento, se implementan dispositivos de seguridad en zonas de alta afluencia peatonal en las calles de Bolívar y José María Izazaga (priorizando áreas con establecimientos comerciales), para prevenir el robo en sus distintas modalidades, realizando recorridos constantes con las patrullas en coordinación con los responsables de cuadrante, al igual que se establecen elementos pie tierra quienes permanecen durante las 24 horas.
- En atención a los acuerdos tomados durante la junta de la mesa de reordenamiento donde solicitan aumentar la seguridad y vigilancia en la Clínica de Especialidades Núm. 2, sito en República de Guatemala # 78, de la colonia Centro, donde se realizan pruebas de detección de COVID-19 a vecinos de la zona, se implementa dispositivos de seguridad en dicha clínica con los recorridos constantes del Responsable del Cuadrante, de igual manera para prevenir el robo en todas sus modalidades, faltas administrativas y se realiza la revisión de motocicletas.
- En atención a los acuerdos tomados durante la junta de la mesa de reordenamiento donde solicitan aumentar la seguridad y vigilancia en la calle Manuel de la Peña y Peña para prevenir el robo en todas sus modalidades así como las faltas administrativas, se implementa dispositivos de seguridad en la calle de Manuel de la Peña y Peña y en sus inmediaciones realizando recorridos pie a tierra, la revisión de motocicletas y supervisión por el Responsable del Cuadrante.
- En atención a los acuerdos tomados durante la junta de la mesa de reordenamiento donde solicitan aumentar la vigilancia y supervisión en zonas de bares, antros y restaurantes, en la calle de Regina-San Jerónimo-Callejón de Mesones, el Barrio Chino; por lo que se realiza presencia pie tierra en los establecimientos para: invitar a los locatarios mantengan las medidas de seguridad sanitarias y eviten el



ruido escandalizando, implementando dispositivos de seguridad en puntos donde las actividades de dichos comercios se reanudaron a partir del cambio de semáforo epidemiológico.

- Se mantienen prácticas de sanitización a equipo, instalaciones y oficinas, toma de temperatura a elementos uso de gel, cubrebocas y guantes.

C5

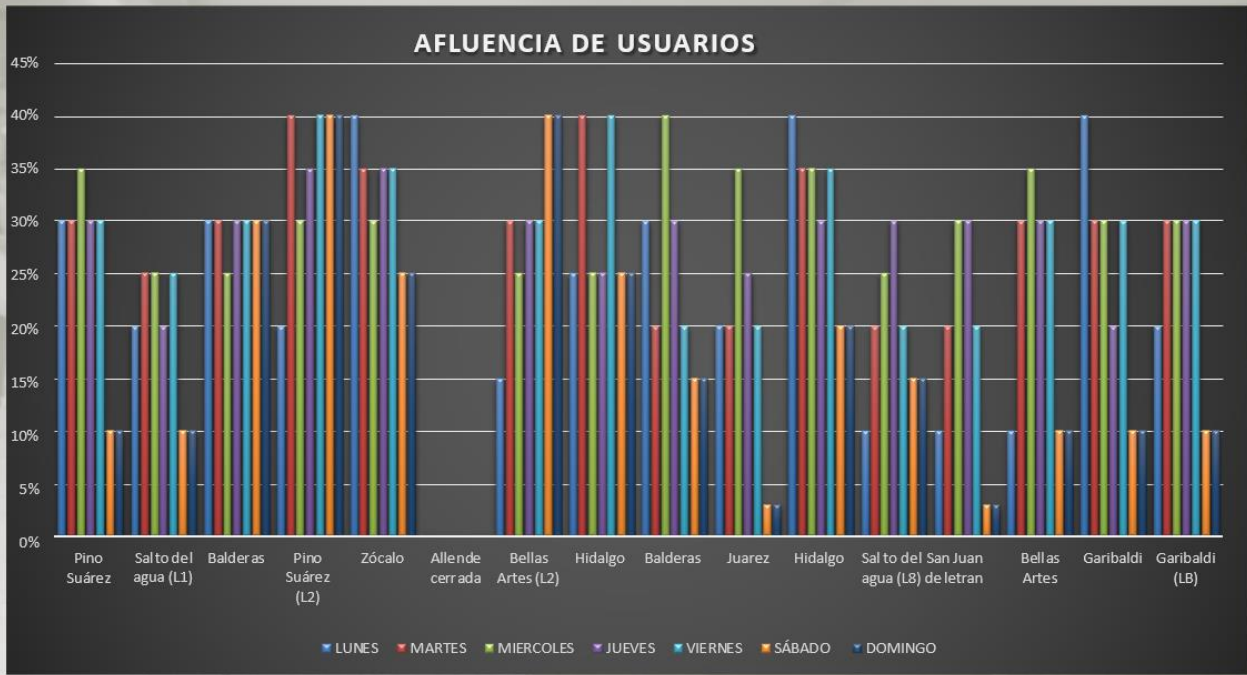
- Se mantiene consigna nocturna con C2 para inhibir el robo de infraestructura y la realización de grafitis.

FISCALÍA GENERAL DE JUSTICIA

- Reportó 4 hechos por incidencia delictiva en robos y 24 en delitos contra las personas.
- En cuanto a las medidas sanitarias para el COVID-19, siguen reforzando las actividades de limpieza en todas las áreas de la Fiscalía, en este caso de la Coordinación Territorial. Tomando la temperatura a los compañeros cada vez que llegan a laborar. Mantienen el uso del cubrebocas, lavado frecuente de manos con agua y jabón, con gel antibacterial y promoviendo que se queden en casa y que la ciudadanía utilice el servicio de MP virtual <https://mpvirtual.fgicdmx.gob.mx/>

STC-METRO

- Al momento se ha tomado la temperatura de 22,359 entre personal de taquilla, transportación, Elementos de Seguridad y personal del edificio central del Sistema Colectivo.
- Se continúa con la sanitización, la distribución de gel, los guantes y las caretas. Se mantiene la sanitización de los trenes para poder proporcionarle a la gente un servicio con seguridad y lo más limpio que se pueda.
- Allende, de línea 2 y Merced, de línea 1 permanecen cerradas en su totalidad, con la finalidad de desalentar la afluencia de usuarios al Centro Histórico. En cuánto tengan instrucciones sobre el cierre de estaciones por las Fiestas Patrias, lo informará.
- La afluencia de usuarios en las estaciones del Sistema en el Centro Histórico ha llegado hasta el 40% en el transcurso de esta semana, siendo las que presentan mayor afluencia las estaciones Pino Suárez, Bellas Artes e Hidalgo.



METROBÚS

- Se trabaja con la operación de la apertura al 100 por ciento de todas las estaciones.
- Se reporta un ascenso de usuarios del sistema, llegando hasta el 90%.
- En esta semana que termina se sigue realizando la operación del servicio con la apertura de todas las estaciones del sistema de transporte Metrobús. Se sigue realizando la dosificación, entrega de cubrebocas y aplicación de gel antibacterial en las terminales y estaciones con mayor afluencia de usuarios en horas picos para que se realicen la sana distancia y tratar de evitar cualquier tipo de contagio, sin que los autobuses salgan a su máxima capacidad de su lugar de origen.
- Por otra parte a favor de la prevención y detección de algún usuario con síntomas de COVID-19 se siguen realizando la aplicación de gel antibacterial y la entrega de cubrebocas diariamente en diferentes puntos de los 7 corredores de Metrobús en distintos horarios, en especial en línea 4 de Metrobús los autobuses cuentan con el acompañamiento de un oficial con la finalidad que se lleve acabo la sana distancia.
- Por último se hace mención que no se han dejado de realizar la limpieza profunda y sanitizaciones en estaciones, terminales y autobuses del organismo, al inicio de turno a los operadores se les toma la temperatura y se les aplica una desinfección.



IAPP

- A partir del 14 de marzo, se han visitado 1,821 puntos, reparto de 14,710 porciones de gel, 1,821 sanitizaciones de espacios, 1,180 folletos y 252 carteles entregados, 1,820 pláticas y 14,709 tomas de temperatura.
- Del lunes 31 de agosto al domingo 6 de septiembre de 2020, se logró localizar a 389 personas en situación de calle, 13 accedieron a asistir al Centro de Valoración y Canalización y 41 se retiraron.

ALCALDÍA VENUSTIANO CARRANZA

- Dando seguimiento a la Contingencia sanitaria, se realizó jornada de limpieza se lavaron banquetas y puestos en las calles de: Av. Circunvalación, de Corregidora a la calle de Alarcón, con el personal de la Alcaldía y comerciantes
- Se realizó Sanitización en el Mercado Merced Ampudia (Dulces), en todos y cada uno de los pasillos y locales.
- Se mantiene la campaña para promocionar el uso de cubrebocas en diferentes medios y redes sociales particularmente en las colonias, Zona Centro, Morelos I y II, Candelaria, Emilio Carranza, Penitenciaria, Janitzio, Valle Gómez, Nicolás Bravo.
- Personal de Participación Ciudadana, repartió, 2000 volantes, en dichas colonias, asimismo se colocaron 1500 carteles más en unidades habitacionales, negocios y vía pública.
- Personal de la Territorial Morelos de esta Alcaldía instaló otras 22 lonas en diferentes puntos de las misas colonias.
- Se repartió entre vecinos, transeúntes y comerciantes ambulantes de la colonia Morelos 1000 cubre bocas que proporcionó la ACH.
- En la colonia Morelos se promocionó entre el comercio ambulante el uso de medidas sanitarias, además se instauró el horario de venta de las 11 a las 5 pm, así mismo todos los giros de comida están trabajando para llevar.



COMISIÓN DE FILMACIONES

- Informó que esta semana se otorgó 9 autorizaciones para filmación en el exterior y 7 filmaciones en interior y exterior.
- Se realizaron 14 supervisiones.

INVEA

- Recorrido y vigilancia del INVEA (31 de agosto al 2 de septiembre)
1 suspensión y 3 apercibimientos.
 - 1 Suspendido por abrir el día que no le corresponde
 - 1 Apercibido por abrir el día que no le corresponde.
 - 2 Apercibimientos por diversas faltas a las medidas sanitarias

Fecha	Acción realizada	Lugar
31 de agosto	Apercibido por no utilizar las caretas	Mesones 123
31 de agosto	Apercibido por falta de careta, letreros y aviso CDMX.	Mesones 145
31 de agosto	Apercibido por trabajar el día que no le corresponde.	Mesones 180
1 de septiembre	Suspensión de actividades por abrir en día que no le corresponde.	Alhóndiga 28 C2 (Artículos de belleza "ANA")

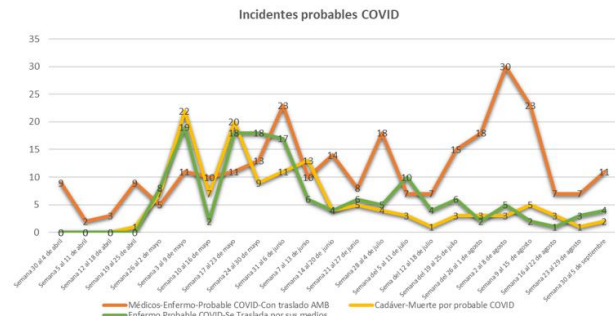
- **SEGUIMIENTO Y FORTALECIMIENTO DE LAS ESTRATEGIAS PARA ENFRENTAR EL COVID**
- **Focos Rojos**

Casos COVID-19



31 de agosto a 7 de septiembre

- 10 "Médicos-Enfermo-Probable COVID Con traslado AMB".
- 5 "Enfermo Probable COVID-Se Traslada por sus medios".
- 2 "Cadáver-Muerte por probable COVID".



Del 30 de abril al 5 de septiembre se registraron **538 incidentes con probables casos COVID-19**.
 271 "Médicos-Enfermo-Probable COVID Con traslado AMB".
 140 "Enfermo Probable COVID-Se Traslada por sus medios".
 127 "Cadáver-Muerte por probable COVID".



Diagnóstico

1. Casos COVID-19

- Colonia Centro VIII (medidas ambulantes).
- Morelos I-II- III
- Guerrero IV

2. Comercio en la vía pública (presencia diaria)

- Zona Centro VIII (NO ALIMENTOS)
- Presencia de Toreros Del Carmen-Correo Mayor (lunes –martes)
- Artículo 123 y Victoria.
- Volanteros (Motolinía, Tacuba, Eje Central)
- **Comercio en la vía: horario 11:00 a 17:00 horas**

3. Autos estacionados, motos en calles peatonales y congestión vial

- Motocicletas en Apartado y Manuel de la Peña y Peña.
- Autos y Motos estacionados en Del Carmen-Correo Mayor (reforzar operativos), Santísima, Mesones y Perú.
- Sta. Veracruz esq. 2 de abril hasta el Eje Central (autos arriba de las banquetas)
- Pensador Mexicano esq. Eje Central (autos arriba de las banquetas).
- Evitar estacionamiento en calles ampliadas.

4. Seguridad

- Reforzar Manuel de la Peña y Peña (robo a personas)
- Del Carmen entre apartado y Bolivia (robo a personas)
- Calle Riva Palacio (aglomeración de personas consumiendo sustancias).
- Robo de infraestructura en Santa María la Redonda.
- Vigilancia contra Graffiti: Corredor Cultural (Regina, San Jerónimo, Callejón de Mesones).

5. Zonas con gran concentración de personas

- Correo Mayor y Venustiano Carranza.
- Alameda (bailes).
- Plaza Santa Veracruz (sábados) intercambio de libros.

6. Bares y Antros a Restaurantes Disturbio -Escandalo

- Corredor Cultural (Regina, San Jerónimo, Callejón de Mesones).
- Garibaldi (atendido-seguimiento).
- **Operativo 15 de septiembre CIERRE 18:00 horas.**

7. Transporte público

- Reforzar dispersión de personas en horarios pico de estaciones de mayor demanda del Metrobús.
- Operativo en Venezuela para transporte concesionado, respetar paradas autorizadas, no ciclotaxis y taxis (Reforzar).
- Obstrucción al Metrobús en el tramo de El Salvador, a la altura de Pino Suárez y en las estaciones Teatro del Pueblo y Circunvalación.
- Comercio en Juan Cuamatzin.
- Coches y ciclo taxis en Belisario Domínguez.

8. Aglomeración de personas en situación de calle

- Jardín de Allende
- Jardín de Obispo
- Plaza Aquiles Serdán
- Plaza Santa Catarina
- Plaza Pino Suarez
- Jardín San Jerónimo



➤ Acciones atención focos rojos

ESTRATEGIA

Acciones a realizar	Dependencia	Acciones por institución
<p>1. Casos COVID-19</p> <ul style="list-style-type: none"> Recomendaciones Generales Limpieza de calles. Entrega de cubrebocas. 	<ul style="list-style-type: none"> SSC Alcaldía Cuauhtémoc Alcaldía Venustiano Carranza SOS ACH 	<ul style="list-style-type: none"> Perifoneo Incrementar acciones de limpieza y lavado en Colonias Prioritarias Entrega de cubrebocas.
<p>2. Comercio en la vía pública</p> <ul style="list-style-type: none"> Inhibir y retirar puestos de comida colonias prioritarias. Presencia Permanente para evitar la instalación del Comercio (lunes y martes). Recorridos para detectar e informar. Volanteros: Detección de personas ejerciendo esta actividad. 	<ul style="list-style-type: none"> SSC.- Auxiliar Reordenamiento. Alcaldía de Cuauhtémoc. ACH. 	<ul style="list-style-type: none"> Operativos y presencia; y coordinación con Justicia Cívica. Retiro. Recorridos y supervisión de medidas sanitarias. Recorridos y reporte. Presentación al Juzgado Cívico (volanteros).
<p>3. Autos estacionados, motos en calles peatonales y congestión vial</p> <ul style="list-style-type: none"> Evitar motociclistas en calles peatonales. Evitar estacionamiento de automóviles en zonas prohibidas. Ciclotaxis en zonas peatonales 	<ul style="list-style-type: none"> Subsecretaría de Control Transito 	<ul style="list-style-type: none"> Sanciones. Retiro.
<p>4. Seguridad</p> <ul style="list-style-type: none"> Incrementar presencia en Manuel de la Peña y Peña y Del Carmen Presencia en Riva Palacio por la tarde. 	<ul style="list-style-type: none"> SSC- Preventiva Policía Auxiliar C5 	<ul style="list-style-type: none"> Vigilancia. Reforzamiento de filtros. Monitoreo
<p>5. Zonas de Concentración de Personas</p> <ul style="list-style-type: none"> Apoyo a dispersar aglomeraciones Apoyo a servidores públicos de dependencias (todos con cubrebocas) Entrega de Cubrebocas. Indicar Sana distancia. 	<ul style="list-style-type: none"> Policía Auxiliar ACH-DGG Alcaldía Venustiano Carranza Alcaldía Cuauhtémoc 	<ul style="list-style-type: none"> Conminar a dispersarse, Perifoneo. Detección y recomendaciones para sana distancia. Entrega de cubrebocas a visitantes. Invitar Sanadistancia (señalar en su caso).

Acciones a realizar	Dependencia	Acciones por institución
<p>6. Bares y Antros a Restaurantes disturbio escandalo</p> <ul style="list-style-type: none"> Recorridos preventivos, nocturnos, y entrega de notificaciones. Mediciones de ruido. Revisión de giro y actividad. Suspensión de actividades. Recorridos diarios de supervisión de medidas sanitarias. 	<ul style="list-style-type: none"> SSC SEDEMA INVEA PAOT ACH 	<ul style="list-style-type: none"> Vigilancia y supervisión. Suspensión. Verificaciones ruido Recorridos.
<p>7. Transporte público</p> <ul style="list-style-type: none"> Evitar que otros vehículos ajenos a los permitidos transiten por la ruta. Prohibición de Ciclotaxis fuera de las calles permitidas. Prohibición de base. Reforzar dispersión de personas en estaciones del Centro Histórico Reporte Vía CHAT. 	<ul style="list-style-type: none"> SEMOVI Tránsito Metrobús ACH SSC Alcaldías (Cuauhtémoc y Venustiano Carranza). 	<ul style="list-style-type: none"> Operativo en calles. Reporte diario. Sanción a vehículos no permitidos. Perifoneo y sana distancia.
<p>8. Aglomeraciones de personas en situación de calle</p> <ul style="list-style-type: none"> Seguimiento de puntos de aglomeraciones. Atención, sensibilización y reubicación. Vigilancia para evitar acciones de violencia. Acompañamiento a instancias. 	<ul style="list-style-type: none"> SSC. IAPP 	<ul style="list-style-type: none"> Retiro, movilización y acompañamiento. Sensibilización y, en su caso, traslado a los Centros de Valoración y Atención. Entradas de Museos. Retiro parque Allende.



1. Colonias de Atención Prioritaria

1. Centro VIII.
2. Guerrero IV
3. Morelos III
4. Morelos I
5. Morelos II



- █ Comercio en vía pública
- █ Comercio en vía pública (de 1 a 5 puestos)

Registro de Comercio en la vía pública (7 de septiembre).

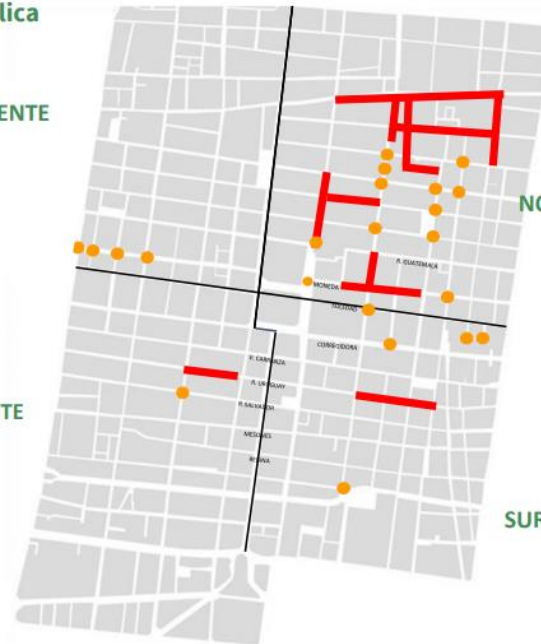
2. Comercio en vía pública en el Centro Histórico

NORPONIENTE
2%

NORORIENTE
25%

SURPONIENTE
5%

SURORIENTE
8%

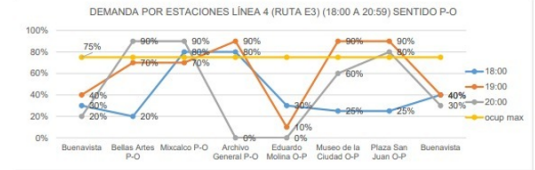
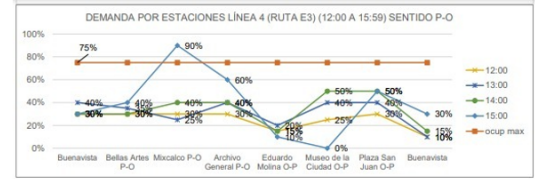




Afluencias de Metrobús

Fecha	Estación	Dirección
24-ago	Archivo General	Oriente-Poniente
24-ago	Mixcalco	Poniente - Oriente
24-ago	Mixcalco	Poniente - Oriente
25-ago	Museo de la Ciudad	Oriente-Poniente
26-ago	Bellas Artes	Poniente - Oriente
27-ago	Archivo General	Oriente-Poniente
27-ago	Mixcalco	Oriente-Poniente
28-ago	Plaza San Juan	Poniente - Oriente
28-ago	Museo de la Ciudad	Poniente - Oriente
28-ago	Moctezuma	Poniente - Oriente
29-ago	Museo de la Ciudad	Oriente-Poniente
30-ago	Plaza San Juan	Poniente - Oriente
30-ago	Museo de la Ciudad	Poniente - Oriente
31-ago	Museo de la Ciudad	Oriente-Poniente
31-ago	Bellas Artes	Oriente-Poniente
01-sep	Museo de la Ciudad	Oriente-Poniente
02-sep	Mixcalco	Poniente - Oriente
02-sep	Museo de la Ciudad	Oriente-Poniente
03-sep	Mixcalco	Oriente-Poniente
03-sep	Archivo General	Oriente-Poniente
03-sep	Mixcalco	Oriente-Poniente
04-sep	Mixcalco	Poniente - Oriente
05-sep	Plaza San Juan	Poniente - Oriente
05-sep	Archivo General	Oriente-Poniente
05-sep	Mixcalco	Oriente-Poniente
05-sep	Museo de la Ciudad	Oriente-Poniente
07-sep	Mixcalco	Oriente-Poniente
07-sep	Mixcalco	Poniente - Oriente
07-sep	Bellas Artes	Oriente-Poniente
arriba de 80%		
debajo de 60%		

Afluencias registradas por Metrobús, en horario de mayor ocupación.



Demanda lunes 7 septiembre

14 bases de ciclotaxis identificadas

Bases identificadas durante la semana

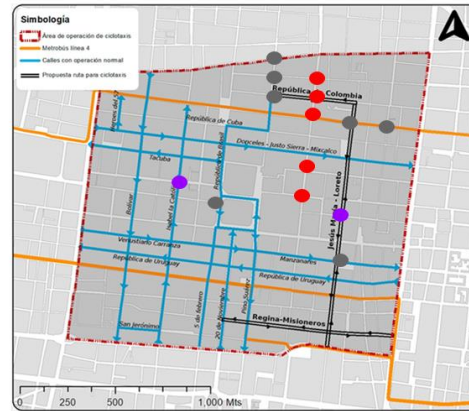
1. Jesús María y V. Carranza
2. Argentina y Apartado
3. Venezuela y Rodríguez Puebla
4. Monte de Piedad y Madero
5. Argentina y Colombia
6. Argentina y Bolivia
7. Venezuela y Manuel Doblado

Nuevas bases identificadas

1. Soledad y Jesús María
2. Isabel la Católica y 5 de Mayo

Bases en Del Carmen - Correo Mayor

1. Del Carmen y Bolivia
2. Del Carmen y Colombia
3. Del Carmen y Venezuela
4. Del Carmen y Guatemala
5. Del Carmen y Moneda



- Nuevas bases identificadas
- Bases previamente identificadas
- Bases en Del Carmen-Correo Mayor



Jesús María y Venustiano Carranza



Venezuela y Rodríguez Puebla



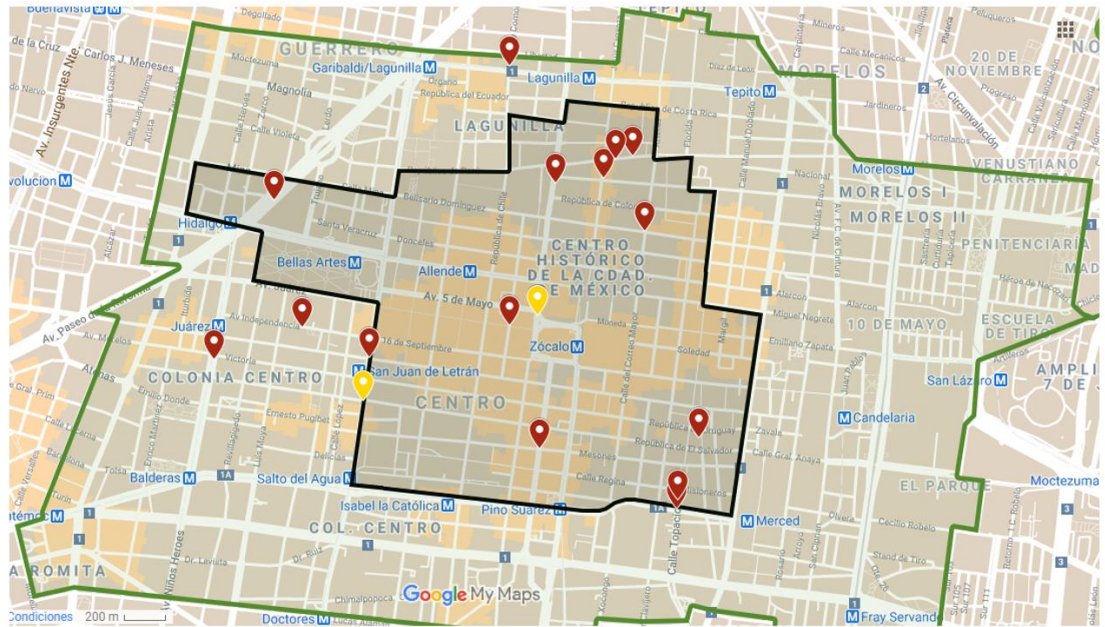
Argentina y Apartado



FGJ



Sin ubicación: 11
9 Robos
2 Lesiones



- La ACH señaló que esta semana se hará un recorrido para acordar las vías que podrán usar los ciclotaxis, pero que hasta que esto se acuerde, solamente hay cuatro organizaciones autorizadas, las demás hay que retirarlas y evitar que pasen por las calles peatonales.
- La ACH comentó a la Mesa que todos los días se manda un reporte al Secretario de Gobierno con la información que proporcionan los integrantes de la Mesa en los diferentes chats o de manera directa. Invito a que si hay algo de la actividad que realizaron en el transcurso del día, que crean que es relevante para informar al Secretario de Gobierno, la informen en el chat antes de las seis de la tarde, para incorporarla al informe diario.

■ TURNOS

Folio	Solicitante	Solicitud	Responsable
MR-150	Metrobús	Evitar estacionamiento en el carril confinado específicamente en la estación del Metrobús Teatro del Pueblo.	SSC-Tránsito
MR-151	Metrobús	Evitar el uso de carril confinado por ciclotaxis y vehículos particulares en Belisario Domínguez.	SSC-Tránsito
MR-152	Metrobús	Evitar el uso del carril confinado para maniobras y estacionamiento en Juan Cuamatzin.	Alcaldía Venustiano Carranza SSC-Tránsito



▪ **ASUNTOS GENERALES**

No se presentó ninguno.

ACUERDOS

1. Incluir la información proporcionada por C5 y Secretaría de Gestión Integral de Riesgos y Protección Civil a la presentación de la Mesa del día de hoy. **(ACH)**
2. Compartir con la Mesa el informe diario que se manda a la Secretaría de Gobierno para que conozcan el formato para enviar su información. **(ACH)**
3. Reforzar los operativos de seguridad en la zona de Manuel de la Peña y Peña, Apartado y Del Carmen, donde se han reportado presencia de carteristas. **(SSC-PREVENTIVA)**
4. Disponer operativos para garantizar el orden y el cumplimiento de las medidas tanto en el corredor cultural de Regina, Mesones, San Jerónimo, como en Garibaldi, en cuanto a ruido, aforos, horario de cierre, especialmente por el inicio de las celebraciones del 15 de septiembre. **(SSC-PREVENTIVA)**
5. Fortalecer la distribución cubrebocas en la zona norte, enviando 2,500 cubrebocas a la alcaldía Venustiano Carranza para repartir esta semana. **(ACH)**
6. Mantener los operativos contra volanteros especialmente en Tacuba. **(SSC-AUXILIAR)**
7. Mantener libres de motocicletas las calles peatonales, libres de estacionamientos las calles ampliadas y de aglomeraciones y personas en situación de calle los Kioskos de salud ubicados en Jardín Allende y Santísima No. 10. **(SSC-AUXILIAR y TRÁNSITO, y IAPP)**
8. Atender las acciones correspondientes señaladas en la Estrategia para enfrentar los focos rojos señaladas en la página 18 de este documento. **(ACH, IAPP, INVEA, SEDEMA, PAOT, SSC-Preventiva, Auxiliar y Tránsito y Dirección General de Ordenamiento en la Vía Pública).**

▪ **Lista de asistencia**

	DEPENDENCIA	NOMBRE
1	SSC-Auxiliar	Audencio García Luna
2	SSC- Subsecretaría de Control de Tránsito	Jorge González Luis Silvestre

Participación mediante videoconferencia:

	DEPENDENCIA	NOMBRE
3	Alcaldía Venustiano Carranza	Maximiliano Durán



4	C5	Tomás Hernández
5	Comisión de Filmaciones	Nicté Martínez
6	Dirección Ejecutiva de Justicia Cívica	Fernanda Mérida
7	Fideicomiso Centro Histórico	Viridiana Castro
8	Fiscalía General de Justicia	Genaro Rojas
9	INBAL	Mónica Franco
10	Metro	Iranis Rojas
11	Metrobús	Federico René Ochoa
12	SSC-Policía Preventiva	Mayra Ortiz Rubén González
13	Secretaría de Cultura	Michelle Rodríguez
14	Secretaría de Medio Ambiente	Juan Francisco Ortiz
15	SGIRyPC	José Antonio Venta
16	SEMOVI	Cristina González
17	Asociación de Hoteles de la CDMX	David Hernández
18	CANACO	Vicente Martínez de Velasco
19	CANIRAC	Marco Antonio Buendía Frida de la Rosa

Próxima sesión: martes 15 de septiembre a las 09:00 horas.