



MINUTA

Trigésima primera sesión ordinaria de la Mesa de Reordenamiento

11 de agosto de 2020

▪ **ORDEN DEL DÍA**

Reportes semanales/ COVID

- ACH
- SSC- Tránsito
- SSC- Policía Auxiliar
- SSC- Policía Preventiva
- FGJ
- Justicia Cívica
- SGRyPC
- C5
- Metro
- Metrobús
- IAPP
- Secretaría de Cultura
- INVEA
- Secretaría de Movilidad

Seguimiento y fortalecimiento de las estrategias para enfrentar el COVID

- Seguimiento de las estrategias para enfrentar el COVID 19

Turnos

Asuntos generales

Acuerdos/ Asistencia

Los detalles de las actividades institucionales y de los reportes para enfrentar el COVID-19 y se pueden consultar en:

<https://www.autoridadcentrohistorico.cdmx.gob.mx/mesas-de-trabajointerinsitucionales/mesa-de-reordenamiento>



- La Mesa se realizó en la modalidad de videoconferencia. Presencialmente participaron: SSC-Auxiliar, SSC- Subsecretaría de Control de Tránsito, Comisión de Filmaciones y la Autoridad del Centro Histórico.
- Mediante videoconferencia, participaron alcaldía Cuauhtémoc, C5, IAPP, INBAL, Fiscalía General de Justicia, Jefatura de Gobierno, PAOT, Secretaría de Medio Ambiente, Secretaría de Gestión Integral de Riesgos y Protección Civil, Secretaría de Movilidad, SSC-Preventiva, Metro, Metrobús, Asociación de Hoteles, CANACO y CANIRAC.
- **REPORTES COVID-19**
 - **Nuevas disposiciones para Semáforo Naranja:**
 - Antros y bares (giros de impacto zonal), así como salones y jardines de fiestas, pueden cambiar de giro y operar como restaurantes (registrarse en covid19.cdmx.gob.mx).
 - Ampliación de horarios de establecimientos en la CDMX de 10:00 a 17:00 horas.
 - Se abren MUSEOS, 11 de agosto (30 por ciento de aforo).
 - Transportes de uso turístico en la CDMX de 9:00 a 19:00 horas.
 - DOMINGO EL CENTRO PERMANECE CERRADO.
 - http://data.consejeria.cdmx.gob.mx/portal_old/uploads/gacetas/35297f56e7b6c0db4aba623698da3bd8.pdf

AUTORIDAD DEL CENTRO HISTÓRICO

- **RECORRIDOS**

Calles visitadas: Dirección General de Gobierno-INVEA-ACH

José María Pino Suárez, Av. 20 de Noviembre, Av. 16 de Septiembre, Av. 5 de Febrero, República de Uruguay, Isabel La Católica, Soledad, Mesones - Ramón Corona, Correo Mayor, República de Argentina, República de Venezuela, Del Carmen, Jesús María, Palma, Tacuba, Bolívar, Callejón de Mixcalco, Donceles, Guatemala, Leona Vicario, Mixcalco, San Antonio Tomatlán, y Regina.

- **15 establecimientos abrieron o cerraron fuera del horario permitido en las calles de:**
 - Mixcalco (4)
 - Donceles (2)
 - Guatemala (4)



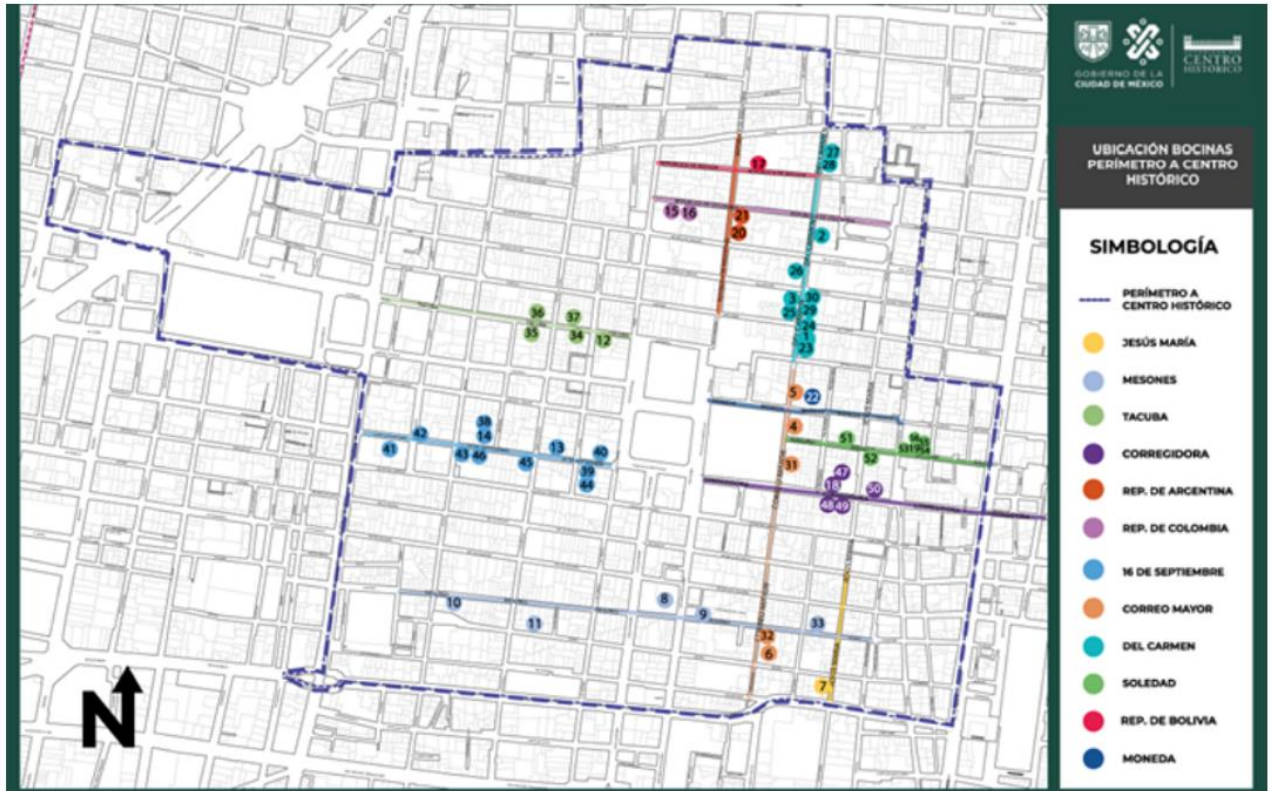
Palma (3)
Tacuba (2)
San Antonio Tomatlán (2)
Leona Vicario (1)
Bolívar (5)

- **Calles con apertura en días que no corresponde:**
Palma
Bolívar
Tacuba

Cumplimiento de medidas sanitarias por establecimientos

Acción	% de cumplimiento
Uso de caretas	99%
Cubrebocas	100%
Tapete sanitizante o jerga húmeda	100%
Gel sanitizante	100%
Horarios de apertura	99%
Flujos internos (señalética)	100%
Carta compromiso CDMX	95%
Tomas de temperatura	92%
Cumple con las disposiciones cuando hay filas fuera de los establecimientos	100%

- **50 bocinas en establecimientos con un mensaje de audio:**
 - Orientar a las personas para hacer uso de las vías peatonales.
 - Recomendaciones sanitarias por COVID.
 - El audio de las bocinas no rebasa los 62 decibeles permitidos en la norma.



- **Entrega de cubre bocas**

Se entregaron 5,400 cubrebocas en calles del Centro Histórico, con el apoyo de diversas dependencias (SIBISO, TURISMO, INDISCAPACIDAD, SUBSECRETARÍA DE DERECHOS HUMANOS, entre otras): República de Argentina, Apartado, Manuel de la Peña y Peña, Del Carmen, Palma, Pino Suárez, Colombia, Bolivia, Callejón de Girón, Florida y 16 de Septiembre.

Uso de calles peatonales en el Centro Histórico

- Operación habitual
- Calles peatonales sin vehículos
- Tramos de calle peatonal con flujo vehicular
- Tramos de calle peatonal con vehículos
- Estacionamiento
- Calles con estacionamiento primordialmente de vecinos

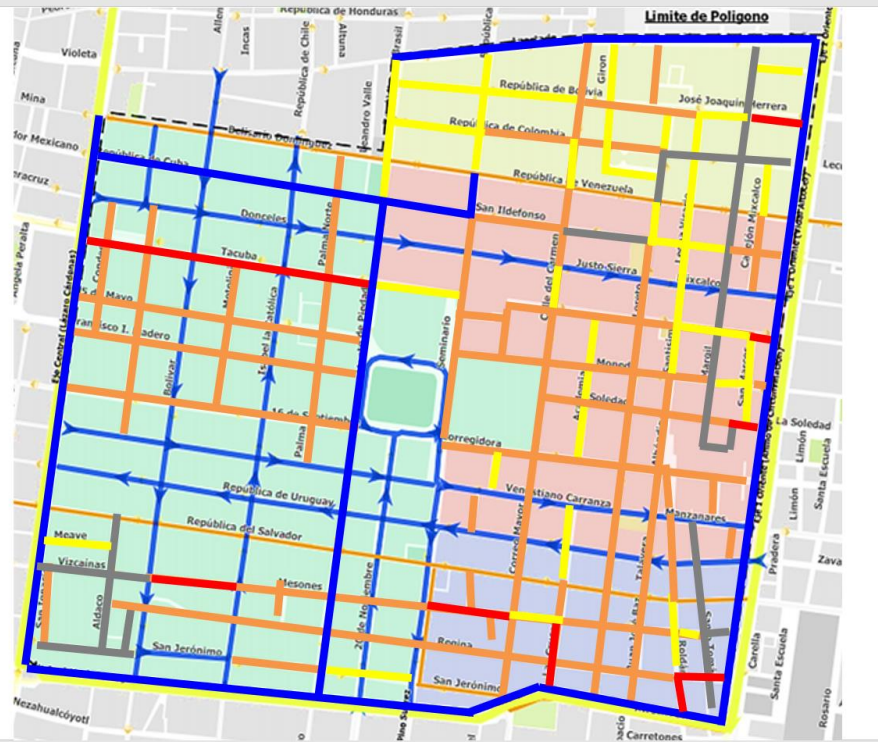
Aprovechamiento de las calles peatonales en el Centro Histórico

89% Alto
(aprovechadas intensamente por los peatones)

6% Regular a Bajo
(autos estacionados, comercio en vía pública y/o obstáculos para el peatón)

3% Nulo
(Palma Norte, Mesones para salir a Eje Central y salidas a Circunvalación)

2% Estacionamiento vecinal
(San Idelfonso, Santo Tomas, Lecumberri, Manuel Doblado y la zona de Vizcainas)



• *Centro en línea*

Nuevos registros: 57
Total de tiendas inscritas: 1,152
Usuarios únicos: 33,236
Visitas a la página: 338,889

• Posicionamiento y difusión:

Dinámica: #CentroEnLínea
Impresiones en twitter: 9,800
Taza de interacción: 3.5%
#Centroonlineavende: 1.5 millones

Impresiones Facebook: 4,234
Engagement: 92.15%

Visualizaciones Instagram: 25
Engagement: 93.75%

SSC-TRÁNSITO

- Prácticas de sanitización a equipo, instalaciones y oficinas, toma de temperatura a 1,122 elementos, entrega de 1,900 juegos de cubrebocas, caretas, guantes y electrolitos.
- Con motivo de garantizar la sana distancia en el Centro Histórico en la



reanudación gradual del comercio, personal de tránsito participa en la reconfiguración del espacio público, implementa el dispositivo vial “Hermético” y “Polígono” en el perímetro “A” calles sin modificación, compartidas/flexibles y peatonales, con personal fijo y señalizaciones para que sean utilizadas adecuadamente y evitar el contagio del COVID-19:

- Isabel la Católica
 - Primer Cuadro
 - Bolívar
 - Correo Mayor
 - Palma, de Belisario Domínguez hasta Venustiano Carranza, y 5 de Febrero, de Venustiano Carranza hasta José María Izazaga.
 - Polígono Primer Cuadro
- En dispositivo efectuado en las calles de Venustiano Carranza, Manzaneras, República de El Salvador, Guatemala y San Pablo, se aplicaron 124 infracciones.
 - Se realizó el operativo Recuperación de vialidades en las siguientes calles: República de Uruguay y 5 de Febrero, 5 de Febrero y República de El Salvador, Palma y República de Uruguay, de Circunvalación a Pino Suárez, emitiendo 140 infracciones.
 - Se implementó dispositivo para el retiro de enseres que utilizan para apartar lugares indebidamente, entorpecen el libre tránsito de peatones y automovilistas generan tráfico y afectan la imagen urbana: llantas, cajas de madera, botes con cemento, plásticos, etc., retirando 2,265 enseres de la vía pública.
 - Se atendieron solicitudes de la Mesa para retirar y sancionar autos estacionados y circulación de motos en calles: Del Carmen, Mesones, El Salvador, Mixcalco, San Ildefonso, con un resultado de 39 infracciones. Así como la solicitud referente a evitar la circulación de ciclo taxis en calles peatonales, en carriles confinados del Metrobús y vías primarias del Centro Histórico, con un resultado de 11 infracciones.
 - Respecto a la solicitud de reorientar al peatón respecto a las calles peatonales y el sentido de circulación en calles de Alhóndiga, Soledad, Roldan, Girón, Apartado y Del Carmen, se atendió con un saldo de 9 infracciones; respecto a implementar dispositivo de reductor de velocidad en Fray Servando Teresa de Mier ante los continuos hechos de tránsito que C-5 reporta se han incrementado considerablemente en horario vespertino y nocturno, se atendió y se emitieron 6 infracciones.

SSC-AUXILIAR

- Diariamente se verifica que el personal, antes de tomar servicio, cuente con todo su equipo de sanidad, guantes, cubre bocas, careta. Asimismo, se toma la temperatura al mismo.



- Se realizan medidas de prevención contra la propagación del Covid-19 en calles del primer cuadro de la CDMX: Monte De Piedad, Avenida Hidalgo, Erasmo Castellanos, Francisco I. Madero, Eje Central Lázaro Cárdenas, Pino Suárez; Venustiano Carranza e Isabel la Católica. Elementos de la policía auxiliar exhortan a la ciudadanía al uso constante de gel antibacterial, cubrebocas, guantes y a mantener la distancia mínima de 1.5 m.
- Se implementó el programa denominado “Brigada de prevención y protección”, a cargo de la Dirección de orientación y apoyo de turismo de la CDMX, con 10 más de personal de gobierno central, con la participación de 6 elementos de la policía auxiliar, para colocar filtros sobre la avenida José María Pino Suárez, 20 de Noviembre, 5 de Mayo, Francisco I. Madero y 16 de Septiembre del Centro Histórico, realizando la distribución de cubre bocas, gel anti bacterial y toma de temperatura entre los ciudadanos que transitan por el lugar, con la finalidad de inhibir la propagación del virus Covid-19.
- Del 4 al 10 de agosto se implementaron dispositivos para inhibir la venta informal que conlleva a la concentración de personas en las siguientes ubicaciones: Del Carmen, San Ildefonso, Moneda, República de Guatemala, República de Colombia, República de Bolivia y Manuel Doblado. Asimismo, personal de reordenamiento en Centro Histórico retiró puestos semifijos, con el fin de atender la emergencia sanitaria por Covid-19. De igual manera se ha realizado el cierre de las calles Vizcaínas y Delicias, en su tramo del Eje Central a López.
- Se implementó dispositivo en Meave, entre Aldaco y Puente de Peredo, esquina Eje Central Lázaro Cárdenas. Además, como se acordó, no se ha permitido el comercio de los establecimientos de las ferreterías, ubicadas en la calle de Corregidora, haciendo los cierres correspondientes en Correo Mayor, Jesús María y Circunvalación.
- Del 28 de julio al 3 de agosto del 2020, se recorrieron las calles del Primer Cuadro del Centro Histórico, especialmente la Avenida 20 de Noviembre, exhortando a los establecimientos comerciales a cerrar sus instalaciones, así también a retirar sus puestos semifijos, con el fin de atender la emergencia sanitaria por el Covid-19, con personal del área de reordenamiento de gobierno central.
- Se implementaron filtros con personal de Policía Auxiliar en puntos estratégicos como las calles de Moneda, Correo Mayor a Seminario, Madero y Motolinia, entre otras.
- Asimismo, se implementó un dispositivo para el retiro de enseres y recuperación de espacios públicos por disposición de la Dirección de Ordenamiento, divididas en 03 zonas del centro histórico efectuando recorridos pie tierra con personal de citada dirección y de la Policía Auxiliar de la CDMX, para el “Retiro de enseres y recuperación de espacios públicos”:
 - **Zona Norte:** República De Costa Rica, Apartado, Peña y Peña, Aztecas.



- **Zona Centro:** Del Carmen, Justo Sierra, Academia, Santísima, Mixcalco.
- **Zona Sur:** Manzanares, República de El Salvador, Mesones, Regina y Corregidora.

SSC-PREVENTIVA

- Se realizan los recorridos constantes en puntos donde puede haber aglomeración de personas, con la finalidad de que hagan conciencia para respetar la sana distancia y que se queden en casa durante la contingencia sanitaria, en las calles de: 2 de Abril, Av. Hidalgo, Pedro Moreno, Santa Veracruz, Valerio Trujano, Reforma, Pensador Mexicano, Eje Central Lázaro Cárdenas, República de El Salvador, Tacuba, Del Carmen, Corregidora, Manuel Doblado, Jesús María, Miguel Alemán, Venustiano Carranza, Miguel Alemán, Eje 1 Norte, Anillo de Circunvalación José María Izazaga, Madero, San Pablo, Venustiano Carranza y Meave.
- Se realiza presencia policial pie tierra para invitar a las personas en situación vulnerable que se retiren y así evitar aglomeraciones y focos de contagios en las calles de: Plaza De La Concepción, Eje Central, Plaza Loreto, Plaza Santa Catarina, Plaza de la Aguilita, Belisario Domínguez, Callejón del 57 y República de Cuba.
- Se realizan recorridos constantes en la calle de Mesones observando que las personas no ingieran alcohol en la vía pública.
- Los responsables de cuadrante realizan código águila en los Centros Joyeros ubicados en Francisco I. Madero, 5 de Mayo y Palma, así mismo se apoya con los patrullajes y la presencia de personal pie tierra para prevenir la comisión de hechos delictivos. Igualmente, se realiza codificación, así como patrullajes en la sucursal del Monte de Piedad y calles aledañas para estar en condiciones de atender cualquier situación que se presente en el lugar y brindar un apoyo oportuno.
- Se continúan implementando operativos en conjunto con la policía Auxiliar para evitar, retirar y/o sancionar a personas que se encuentren ejerciendo comercio informal en la calle De El Carmen.
- Se brindó seguridad y vigilancia constante y permanente en el mercado 2 de Abril. La unidad del cuadrante patrulla el perímetro y realiza presencia en lugar a fin de evitar que personas ajenas al lugar cometan un ilícito.
- A solicitud de mayor presencia en la calle de Regina-San Jerónimo-Callejón contra el ruido, se realiza presencia pie tierra en los establecimientos para invitar a los locatarios a que mantengan las medidas de seguridad sanitarias y eviten el ruido escandalizando.
- Se mantienen prácticas de sanitización a equipo, instalaciones y oficinas, toma de temperatura a elementos uso de gel, cubrebocas y guantes.



FISCALÍA GENERAL DE JUSTICIA

- En cuanto a las medidas sanitarias para el COVID-19, siguen reforzando las actividades de limpieza en todas las áreas de la Fiscalía, en este caso de la Coordinación Territorial. Tomando la temperatura a los compañeros cada vez que llegan a laborar. Mantienen el uso del cubrebocas, lavado frecuente de manos con agua y jabón, con gel antibacterial y promoviendo que se queden en casa y que la ciudadanía utilice el servicio de MP virtual <https://mpvirtual.fgjedmx.gob.mx/>

STC-METRO

- A pesar de que la CDMX se encuentra en semáforo naranja la afluencia de usuarios va en aumento, llegando hasta el 50%.
- La estación Zócalo abre en horario normal, las estaciones Allende de línea 2 y Merced de línea 1 permanecen cerradas en su totalidad, con la finalidad de desalentar la afluencia de usuarios al Centro Histórico.
- Se continúa con la sanitización, la distribución de gel, los guantes y las caretas. Se mantiene la sanitización de los trenes para poder proporcionarles a la gente un servicio con seguridad y lo más limpio que se pueda.

METROBÚS

- Se trabaja con la operación de la apertura al 100 por ciento de todas las estaciones.
- Se mantiene la dosificación, entrega de cubrebocas, aplicación de gel antibacterial y toma de temperatura en las terminales con mayor afluencia de usuarios.
- De igual forma, los autobuses no salen a su máxima capacidad para que se lleve la sana distancia dentro de las unidades.
- Se sigue realizando la sanitización de los autobuses, los lavados profundos de las estaciones y terminales, esto para que las estaciones y los autobuses se encuentren en total limpieza.
- Se reporta un ascenso de hasta un 80% de usuarios del sistema.

IAPP

- A partir del 14 de marzo, se han visitado 1,482 puntos, reparto de 12, 070 porciones de gel, 1,482 sanitizaciones de espacios, 1,007 folletos y 252 carteles entregados, 1,481 pláticas y 11, 069 tomas de temperatura.



- Del lunes 3 al domingo 9 de agosto de 2020, se logró localizar a 403 personas en situación de calle, 7 accedieron a asistir al Centro de Valoración y Canalización y 72 se retiraron.

SECRETARÍA DE CULTURA

- Reportó que el Antiguo Palacio del Ayuntamiento será el primer recinto museístico de la Secretaría de Cultura de la Ciudad de México que abrirá sus puertas al público con un aforo del 30 por ciento a partir del martes 11 de agosto.
- El resto de los recintos de la Red de Museos de la Ciudad de México –Museo de la Ciudad de México, Museo Archivo de la Fotografía, Museo Nacional de la Revolución y Museo de los Ferrocarrileros y Museo Panteón San Fernando (excepto este último que sigue en mantenimiento por los daños que sufrió durante el sismo de 2017), será dada a conocer de manera paulatina a partir del miércoles de agosto.
- En los recintos culturales los asistentes deberán portar cubrebocas durante toda su estancia, así como mantener la sana distancia de 1.5 metros, además del lavado constante de manos y uso de gel antibacterial. Asimismo, los espacios museísticos deberán tener un aforo no mayor al 30 por ciento de su capacidad de 10:00 a 17:00 horas y contar con filtros sanitarios, evitar el uso de volantes y procurar el pago electrónico.
- La Secretaría de Cultura invita al recital en vivo que ofrecerá Natalia Lafourcade a la enfermera mexicana Magali Pichardo, para agradecer su lucha, en el Teatro de la Ciudad, Esperanza Iris, como parte de una propuesta de la plataforma Mercado Libre que busca honrar a los héroes de esta pandemia: el personal de salud. Este emotivo encuentro con la artista veracruzana se transmitirá el sábado 15 de agosto a las 4 p.m. por dicha plataforma, que reunirá a otros artistas de seis países de América Latina.
- Será transmitido por el canal de YouTube de la plataforma de Mercado Libre y en mediante las señales de televisión de Azteca 1 Y MTV.
- Las presentaciones de los artistas se harán también con el fin de recaudar fondos para la Cruz Roja y el Banco de Alimentos, a través de Mercado de Pago que se puso en marcha desde que inicio la emergencia sanitaria a causa del nuevo coronavirus.

COMISIÓN DE FILMACIONES

- Señaló que ya están trabajando en sus oficinas en un horario hasta las cuatro de la tarde. Sin embargo, todavía no están dando atención personal a las productoras, todo se hace por plataformas virtuales.



- Informó que esta semana se otorgó 1 autorización dentro del Centro Histórico para filmación en interior y exterior en Bucareli 12.

INVEA

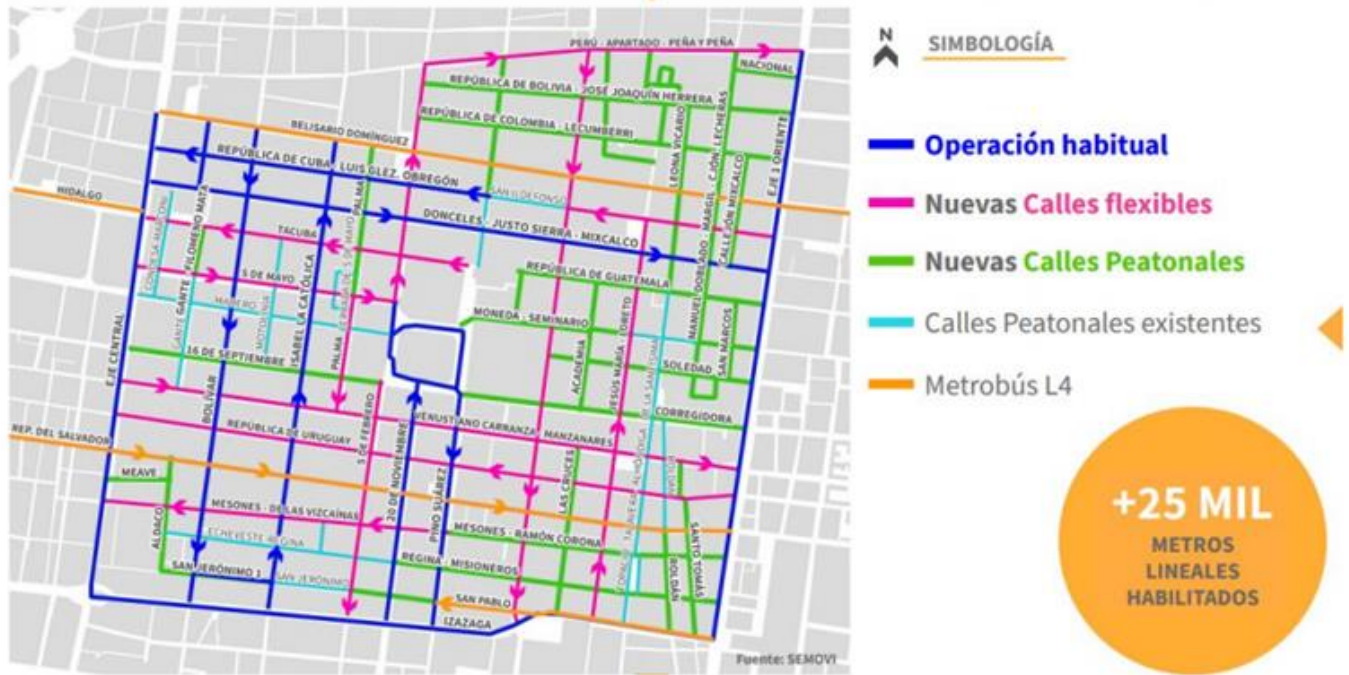
- Del 3 al 10 de agosto el INVEA realizó 3 suspensiones por no respetar el horario de cierre, 4 por abrir el día que no le corresponde, y 1 por actividades con aglomeración en interiores.

Fecha	Acción realizada	Lugar
3 de Agosto	Exceso de personal	San Jerónimo 106 Desp. 302
3 de Agosto	Por abrir el día que no le corresponde	Del Carmen 54
3 de Agosto	Por no respetar el horario de cierre	Palma 5 (Centro Joyero)
3 de Agosto	Por no respetar el horario de cierre	5 de Febrero #43 (Pinturas Lux-Z)
4 de Agosto	Por abrir el día que no le corresponde	Eje Central Lázaro Cárdenas 49 (Accesorios para celular)
4 de Agosto	Por abrir el día que no le corresponde	Eje Central Lázaro Cárdenas 49 (Perfumería Fraiche)
5 de Agosto	Por no respetar el horario de cierre	16 de Septiembre #56 Casa Boker
6 de Agosto	Por abrir el día que no le corresponde	Uruguay 75 Loc. 98 y 99

SECRETARÍA DE MOVILIDAD

- Presentó el nuevo trazo provisional de las rutas 1 y 22 que obedece a los cambios que han sufrido diversas calles por el Plan de Reapertura del Centro Histórico.
- Señaló que, principalmente, el trazo provisional que se tiene para estas rutas, sería sobre República de Venezuela donde se tienen determinadas cinco paradas propuestas en específico para que la Ruta 1 y 22 hagan su recorrido y nada más cumplan con esas paradas sin afectar tanto los tiempos de Metrobús y que no tenga mayor complicación esa validez.

Plan de Reapertura del Centro Histórico de la CDMX



- RUTA 1
ORIENTE – PONIENTE**

Viniendo de su recorrido autorizado, Gral. Miguel Alemán, continúa por República de Venezuela hasta República de Argentina, continúa recorrido autorizado.

Paradas autorizadas: calle Rodríguez Puebla, 3ª calle Del Carmen, República de Argentina.

PONIENTE – ORIENTE

Viniendo de su recorrido autorizado, Belisario Domínguez, República de Venezuela, Gral. Miguel Alemán, continúa recorrido autorizado.

Paradas autorizadas: República de Chile, República de Brasil, República de Argentina, 3ª calle Del Carmen, calle Rodríguez Puebla.

- RUTA 22
ORIENTE – PONIENTE**



Viniendo de su recorrido autorizado, Gral. Miguel Alemán, continúa por República de Venezuela hasta República de Argentina, continúa recorrido autorizado.

Paradas autorizadas: Circunvalación, calle Rodríguez Puebla, 3ª calle Del Carmen, República de Argentina.

PONIENTE – ORIENTE

Viniendo de su recorrido autorizado, Donceles, continúa Justo Sierra, continúa calle de Mixcalco, continúa Alarcón, hasta llegar a H. Congreso de la Unión, continúa recorrido autorizado.

Paradas autorizadas: República de Argentina, 3ª calle Del Carmen, calle Rodríguez Puebla.

Paradas Provisionales

Ruta 1

- REPÚBLICA DE CHILE
- REPÚBLICA DE BRASIL
- REPÚBLICA DE ARGENTINA
- 3ª CALLE DEL CARMEN
- CALLE RODRÍGUEZ PUEBLA

Ruta 22

- REPÚBLICA DE ARGENTINA
- 3ª CALLE DEL CARMEN
- CALLE RODRÍGUEZ PUEBLA

- Se señalarán las paradas provisionales con las medidas de sana distancia en las mismas.
- No se permitirá el uso del carril confinado a taxis y ciclo taxis.



- **SEGUIMIENTO Y FORTALECIMIENTO DE LAS ESTRATEGIAS PARA ENFRENTAR EL COVID-19**
PRIVADO
- **TURNOS**
PRIVADO
- **ASUNTOS GENERALES**
No se presentó ninguno.
- **ACUERDOS Y CIERRE DE SESIÓN**

ACUERDOS

1. Incluir la información proporcionada por C5 y Secretaría de Gestión Integral de Riesgos y Protección Civil a la presentación de la Mesa del día de hoy. **(ACH)**
2. Implementar consigna especial para evitar el robo de infraestructura urbana y la realización de grafitis que se ha incrementado en los últimos días. **(C5)**
3. Incluir la información de los museos que reabrirán con fecha de apertura. **(ACH)**
4. Implementar Código Águila en los museos que reabren a partir del 11 de agosto **(ACH-SSC Preventiva y Auxiliar)**
5. Reforzar los filtros de la zona de Del Carmen, Apartado, Manuel de la Peña y Peña. **(SSC-Auxiliar)**
6. Buscar una mejor coordinación para que el Juzgado Cívico aplique mayores sanciones a los volanteros. **(ACH)**
7. Implementar recorridos de vigilancia por ruido ante la conversión de bares a restaurantes en el Corredor Regina. **(SEDEMA, PAOT, ACH)**
8. Coordinar el apoyo con Secretaría de Gobierno a fin de acompañar a SSC-Auxiliar en retiro de músicos en Tacuba. **(ACH)**
9. Enviar información diaria sobre afluencias y horarios para tomar medidas en puntos y horas de mayor aglomeración. **(STC-Metro, Metrobús)**
10. Inhibir la presencia de carteristas y robo de celulares en el filtro de Peña y Peña y Callejón de Girón **(SSC-Preventiva)**
11. Reforzar operativos para evitar estacionamiento prohibido, presencia de franeleros y motos, especialmente en República Argentina, Mesones, República de Honduras y Manuel Doblado. **(SSC-Tránsito)**
12. Monitorear el comportamiento de Madero 20 y de Pasaje Pimentel, sobre todo en la noche y en caso de que se reporte música muy alta, avisar a la ACH para solicitar intervención al INVEA. **(SSC-Auxiliar)**



13. Atender reporte de personas en situación de calle en Jesús María y San Pablo. **(IAPP)**
14. Señalizar las paradas provisionales de la Ruta 1 y 22 con las marcas de sana distancia en las mismas. **(SEMOVI-ACH)**
15. Implementar operativos para desalojar a taxis y ciclo taxis del carril confinado del Metrobús. **(SEMOVI)**
16. Atender las acciones correspondientes incluidas en la Estrategia para enfrentar los focos rojos señaladas en las páginas 16-17 de este documento. **(ACH, IAPP, INVEA, SEDEMA, PAOT, SSC-Preventiva, Auxiliar y Tránsito y Dirección General de Ordenamiento en la Vía Pública).**

▪ **Lista de asistencia**

	DEPENDENCIA	NOMBRE
1	SSC-Auxiliar	Audencio García Luna
2	SSC- Subsecretaría de Control de Tránsito	Jorge González
3	Comisión de Filmaciones	Nicté Martínez

Participación mediante videoconferencia:

	DEPENDENCIA	NOMBRE
4	Alcaldía Cuauhtémoc	Olinka Villamar
5	C5	Tomás Hernández
6	Fiscalía General de Justicia	Genaro Rojas
7	IAPP	Berenice Leyva
8	INBAL	Mónica Franco
9	Metro	Irais Rojas
10	Metrobús	René Ochoa
11	SSC-Policía Preventiva	Mayra Ortiz
12	Secretaría de Medio Ambiente	Juan Francisco Ortiz
13	SGIRyPC	José Antonio Venta
14	SEMOVI	Cristina González Edgar Doroteo García



		Andrés Islas Ramírez
15	PAOT	Malinalli Rodríguez
16	Asociación de Hoteles de la CDMX	David Hernández
17	CANACO	Vicente Martínez de Velasco Nancy Briseño
18	CANIRAC	Frida de la Rosa
19	Jefatura de Gobierno	Leticia Herrera

Próxima sesión: martes 18 de agosto a las 09:00 horas.